

**MUNICIPIO DE SANTA ROSA DE AGUAN
DEPARTAMENTO DE COLON
PLAN DESARROLLO MUNICIPAL CON ENFOQUE EN
ORDENAMIENTO TERRITORIAL**

2408-0654, 2408- 0261

munisantarosadeaguan2010@yahoo.com



Santa Rosa de Aguan, Colon, Mayo del 2016

Honduras, C. A.

INDICE

Contenido

Listado de líderes comunitarios que asumieron la facilitación en la preparación de los PDC por cada comunidad y los Planes Zonales Territoriales	9
Resumen Ejecutivo	10
Tabla 1. Líneas y Proyectos Estratégicos:	13
Tabla 3. Plan Municipal Multisectorial Plurianual	13
Introducción.....	14
I. Marco de Referencia	15
1.1. Antecedentes históricos	15
1.3. Contexto biofísico	18
Topografía:	18
Clima	18
Precipitación	19
Temperatura.....	19
Humedad relativa	19
Índice de aridez	19
Vegetación:.....	19
Fauna:	19
Formas de organización:.....	20
Valores predominantes:	20
Religión:	20
Formas de recreación:.....	21
Comidas Típicas:	21
Bebidas Típicas:	21
1.4. Justificación.....	21
Cuadro # 2	23
Líneas y proyectos estratégicos	23
Cuadro # 3	23
Distribución de los proyectos comunitarios por eje y grupo temático.....	23
1.5. Beneficiarios.....	27
Cuadro # 4	27
Población y vivienda por cabecera, aldeas y caseríos.....	27
1.6. Metodología.....	27
❖ Preparación e inducción.....	27
❖ Elaboración de línea base socioeconómica comunitaria-municipal.....	27
❖ Elaboración de los Planes de Desarrollo Comunitario	27
❖ Elaboración de los Planes Zonales Territoriales	28

❖	Construcción de la Visión Compartida, Programas y Proyectos Estratégicos	28
□	Elaboración de otros Planes Sectoriales o Especiales	29
❖	Elaboración del Plan de Inversión Municipal, Multisectorial y Plurianual.....	29
	(PIMMP)	29
❖	Elaboración del primer PIMA (presupuesto participativo)	29
❖	Consolidación y redacción del PDM.....	29
❖	Socialización, validación, aprobación y edición del PDM.....	30
1.7.	Periodo.....	30
	Cuadro # 5	30
	Distribución de las ideas de proyectos comunitarios por cada zona territorial.....	30
	Cuadro # 6	31
	Distribución de los proyectos del PIMMP por grupo temático para los 6 años	31
	Cuadro # 7	31
	Programación de los proyectos del PIMMP por año y por grupo temático	31
II	Diagnostico socioeconómico del municipio.....	33
2.1.	Principales indicadores	33
❖	Población	33
	Población clasificada por rangos de edades.....	33
❖	Salud	34
	Incidencia de enfermedades en viviendas y población afectada.....	34
□	Servicios básicos	35
	Agua potable:	35
	Letrinas / Alcantarillado:	35
	Sistema de drenaje de aseo:	36
	Energía Eléctrica:	36
❖	Vivienda:	36
	Cuadro # 10	37
	Problemas principales de la Vivienda.....	37
❖	Educación	37
	Población sabe Leer y Escribir por rango de edades	38
	Cuadro # 11	38
	Personas en Edad de Estudiar, por grado y edad	38
	IGUALDAD ENTRE LOS SEXOS A NIVEL EDUCATIVO	39
	Cuadro # 12	40
	Ingresos Personales al Mes.....	40
	Fuerza de Trabajo:.....	40
	Ingresos:	41
	Participación.....	41
□	Vial.....	42

□	Electricidad	42
□	Telefonía y correos.....	43
□	Social.....	43
□	Salud	44
□	Educativa.....	44
	Productiva.....	45
2.3.	Institucionalidad para el desarrollo.....	45
2.3.1.	Desempeño municipal	46
2.3.3	Sociedad civil	47
2.5.	Principales potencialidades y problemas	48
	Análisis FODA del municipio de Santa Rosa de Aguan	48
	En el presente formato describimos el FODA elaborado por las fuerzas vivas en el municipio por medio de una jornada- taller	49
III	Plan de Desarrollo del Municipio de SANTA ROSA DE AGUAN.....	52
3.1.	Visión compartida.....	52
3.2.	Líneas y objetivos estratégicos y ejes temáticos de desarrollo territorial	52
	Línea: Salud y Nutrición	52
	Línea: Infraestructura vial y básica	52
	Línea: Seguridad alimentaria.....	52
	Línea: Educación y formación ciudadana.....	53
	Cuadro # 1	53
	Ejes temáticos de análisis y sus principales variables determinantes	53
	PIMP-OT	55
	Proyectos Estratégicos por Línea Estratégica.....	55
	Plan de Inversión Multisectorial y Plurianual (PIMP):.....	63
	PROGRAMACIÓN DEL PLAN DE INVERSIÓN MUNICIPAL PLURIANUAL	86
	(PROYECTOS ESTRATÉGICOS PRIORIZADOS POR LÍNEA ESTRATÉGICA DEL PLAN ESTRATÉGICO)	86
	Zona 1.....	87
	PROGRAMACIÓN DEL PLAN DE INVERSIÓN MUNICIPAL PLURIANUAL	88
	(PROYECTOS ESTRATÉGICOS PRIORIZADOS POR LÍNEA ESTRATÉGICA DEL PLAN ESTRATÉGICO)	88
	Zona 2.....	91
	92
	(F-21).....	93
	MANCOMUNIDAD DE MUNICIPIOS GARIFUNAS DE HONDURAS (MAMUGAH)	93
	PROGRAMACIÓN DEL PLAN DE INVERSIÓN MUNICIPAL PLURIANUAL.....	93
	(PROYECTOS ESTRATÉGICOS PRIORIZADOS POR LÍNEA ESTRATÉGICA DEL PLAN ESTRATÉGICO)	93
	Zona 3.....	95

.....	96
(F-22).....	97
MANCOMUNIDAD DE MUNICIPIOS GARIFUNAS DE HONDURAS (MAMUGAH)	97
PROGRAMACIÓN DEL PLAN DE INVERSIÓN MUNICIPAL PLURIANUAL.....	97
(PROYECTOS ESTRATÉGICOS PRIORIZADOS POR LÍNEA ESTRATÉGICA DEL PLAN ESTRATÉGICO)	97
.....	100
(F-23).....	101
MANCOMUNIDAD DE MUNICIPIOS GARIFUNAS DE HONDURAS (MAMUGAH)	101
PROGRAMACIÓN DEL PLAN DE INVERSIÓN MUNICIPAL PLURIANUAL.....	101
(PROYECTOS ESTRATÉGICOS PRIORIZADOS POR LÍNEA ESTRATÉGICA DEL PLAN ESTRATÉGICO)	101
.....	102
(F-24).....	103
MANCOMUNIDAD DE MUNICIPIOS GARIFUNAS DE HONDURAS (MAMUGAH)	103
PROGRAMACIÓN DEL PLAN DE INVERSIÓN MUNICIPAL PLURIANUAL.....	103
(PROYECTOS ESTRATÉGICOS PRIORIZADOS POR LÍNEA ESTRATÉGICA DEL PLAN ESTRATÉGICO)	103
.....	105
(F-25).....	106
MANCOMUNIDAD DE MUNICIPIOS GARIFUNAS DE HONDURAS (MAMUGAH)	106
PROGRAMACIÓN DEL PLAN DE INVERSIÓN MUNICIPAL PLURIANUAL.....	106
(PROYECTOS ESTRATÉGICOS PRIORIZADOS POR LÍNEA ESTRATÉGICA DEL PLAN ESTRATÉGICO)	106
IV Organización para la gestión del plan	109
4.1. Organización social comunitaria	109
4.2. Organización Municipal	109
4.3. Papel Institucional	110
4.4. Gestión de recursos.....	110
4.5 Plan de comunicación:.....	111
4.5. Plan de comunicación.....	111
4.6. Viabilidad	111
Social.....	112
Financiero.....	112
Técnico	112
4.7. Limitantes y riesgos.....	112
Limitantes.....	112
Riesgos	113
IV. Costos y Financiamiento.....	113
Financiamiento	113

6.1. Seguimiento	113
6.2. Evaluación	113
PLANES ZONALES.....	115
TERRITORIALES (PZT)	115
PDM-OT.....	115
(F-07).....	116
(F-07).....	116
(F-07).....	117
F-07).....	117
(F-07).....	119
(F-07).....	119
(F-07).....	120
(F-07).....	121
(F-07).....	121
(F-07).....	122
(F-07).....	122
(F-07).....	123
(F-07).....	123
(F-07).....	124
(F-07).....	124
(F-07).....	125
F-08).....	126
(F-08).....	126
(F-08).....	127
(F-08).....	128
(F-08).....	129
(F-08).....	130
(F-08).....	131
(F-08).....	132
(F-08).....	133
(F-08).....	134
(F-08).....	135
(F-08).....	136
(F-08).....	137
(F-08).....	138
(F-08).....	139
(F-08).....	140
(F-08).....	141
(F-10).....	142

(F-10).....	143
(F-10).....	143
(F-10).....	144
(F-10).....	148
(F-10).....	149
(F-10).....	150
(F-10).....	151
(F-10).....	152
(F-10).....	153
(F-14/A).....	157
(F-14/A) Priorización de Proyectos	159
Priorización de Proyectos	160
Priorización de Proyectos	161
(F-15) Priorización de Proyectos	162
LINEA ESTRATEGICA No. 2	163
(F-15) Priorización de Proyectos	164
(F-15) Priorización de Proyectos	165
(F-16).....	167
(F-16).....	168
(F-16).....	169
.....	169
Programación ejecución de proyectos estratégicos	170
A. Indicadores de línea base del municipio y por comunidad.....	171
Indicadores socioeconómicos de La Planada.....	176
Indicadores socioeconómicos de Barra de Aguan.....	182
Indicadores socioeconómicos de Colonia las Lomas	190
Indicadores socioeconómicos de Vuelta Grande	195
Indicadores socioeconómicos de Nueva Barra de Aguan	202
Indicadores socioeconómicos de Dos Bocas	208
Indicadores socioeconómicos de Babiloia	213
Indicadores socioeconómicos de Brisas del Mar	223
Indicadores socioeconómicos de Cuacu	229
Indicadores socioeconómicos de Villa Hermosa	233
Resumen FODA del Municipio	243
Mapa de Ubicación de Area de Influencia	245
Listados de la participación de Asamblea	246
Certificación de Punto de Acta	246
Mapa Municipal de Zonificación Territorial	247

Unidad Técnica Municipal:

Elias Alvarado Figueroa

Eldin Peralta Ponce

Asesores Técnicos de Mancomunidad

Mps. Ivonne Miranda Card

Asesores Técnico SEIP/FOCAL II

Msc. Ramón Torres

Patrocinadores:

Agencia de Cooperación Internacional del Japón (JICA)

Secretaria de Derechos Humanos Justicia Gobernacion y Descentralizacion
(SDHJD)

Mancomunidad de Municipios Garífunas de Honduras (MAMUGAH)

Municipalidad de Santa Rosa de Aguan, Colon

Alcalde Municipal: Pablo Castro

Plan de Desarrollo Comunitario de Santa Rosa de Aguan, Colon

**Listado de líderes comunitarios que asumieron la facilitación en la
preparación de los PDC por cada comunidad y los Planes
Zonales Territoriales**

Nº	Comunidad Barrios/ *Aldeas/ +Caseríos	Nombre Líder/Lideresa
1	Casco Urbano	Melina Guity Ruiz
2	La Planada	Francisco Javier Lopez Fernandez
3	Barra de Aguan	Dexery Melendez
4	Col. Las Lomas	Dexery melendez
5	Vuelta Grande	Mirian Carcamo Palma
6	Nueva Barra de Aguan(Miramontes)	Faustino Guity
7	Dos Bocas	Kenia Yamileth Salgado
8	Brisas del Mar	Salomon Mendez
9	Cuacu	Marcio Lopez
10	Villa Hermosa	Keila Abigail Barahona Hernandez

Resumen Ejecutivo

En el año 2005 se inician las primeras experiencias de planificación territorial en nuestro municipio, bajo el auspicio del FHIS se realiza en todos los municipios del país la elaboración de Planes de Desarrollo Municipal, como una primera experiencia de planificación municipal en forma ordenada y generalizada, desde el nivel gubernamental, teniendo como base la Ley de Municipalidades,

La municipalidad de Santa Rosa de Aguan, Colon, en el mes de Julio del año 2014 con satisfacción puso a disposición del municipio, representantes de organizaciones no gubernamentales, organizaciones privadas de desarrollo, instituciones públicas y proyectos, el estudio socioeconómico del municipio que constituye la primera fase del proyecto FOCAL II para que sirva de consulta en la formulación de políticas, estrategias, planes, programas, proyectos, e investigaciones específicas orientadas a contribuir al desarrollo del municipio.

El levantamiento de la información para este estudio se realizó por un equipo de facilitadoras, con apoyo de los líderes de las comunidades, quienes conocen a sus vecinos y su propia realidad, siguiendo una metodología basada en principios generalmente aceptados con relación a este tipo de trabajos, pero con la variante que se apoya en la participación social comunitaria.

La realización de este estudio comenzó con la socialización a la Corporación Municipal, FOCAL II fue ejecutado por la SEIP, con el apoyo de JICA, lo que propicio la contratación e inducción de 2 facilitadoras, la identificación y capacitación de 10 líderes comunitarios que apoyaron el proceso de levantamiento; el equipo fue responsable de la labor de capacitación, supervisión, levantamiento, corrección, digitalización de las boletas, conformación de la base de datos y la preparación de los indicadores, cuadros de salida y recolección de información secundaria.

La base de datos digitalizada del estudio está en la municipalidad a disposición del público, bajo la responsabilidad de la Oficina de Desarrollo Comunitario, que fue capacitado para este fin y apoyó el proceso a nivel de campo; la misma es un instrumento valioso para brindar información a

detalle para consideración de los usuarios interesados, sea esta por comunidad: barrio, aldea o caserío.

Los datos del estudio muestran que Santa Rosa de Aguan cuenta con una población total de 5537 habitantes, de los cuales 2742 son hombres y 2795 son mujeres.

El 28.58% de los hogares poseen ingresos diarios per cápita menores a \$ 1.00 (promedio familiar de 4.22 miembros), sin embargo, el 89.25% de los hogares que conviven en el municipio consideran que los ingresos monetarios les ajusta para alimentarse los 3 tiempos, según manifiestan, También el 69.88% de los hogares algún miembro trabaja por cuenta propia la tierra, el 107.42% produce alimentos, y de éstos el 92.43% produce suficiente para autoconsumo.

En el nivel educativo un 62.94% de niños que estudian preescolar, de los que tienen edad para hacerlo, ello significa que hay niños que estudian preescolar que no están en la edad correspondiente; además, el número de niños que estudian la primaria (713) los que tienen edad de hacerlo son (774), lo que refleja que también hay niños de otras edades que están en este nivel; y en edad de plan básico tenemos 300 niños de los cuales solo estudian actualmente 126 niños.

Los jóvenes que se encuentran en edad de estudiar (13 a 18 años) solamente estudian en la secundaria 156 del total que son 449 jóvenes, lo que es muy lamentable ya que esta población representa la fuerza de trabajo emergente.

Según la normativa de Salud el comportamiento de la mortalidad infantil en el municipio en menores de cinco años tiene una tasa de 0% por cada mil niños ubicados en este rango. El 42.86% de los partos son atendidos por médico y el resto son atendidos por parteras y Enfermeras. La tasa de mortalidad materna en el municipio antes, durante o postparto es de 0.38% por cada mil atendidas. La incidencia de enfermedades se muestra mayor en las infecciones respiratoria agudas (412), el dengue clásico (247) y diarreas en 147 de los hogares respectivamente.

Con relación a la situación de agua y saneamiento en el 85.98% de los hogares tienen acceso al servicio de agua mediante sistema de Pozo propio, aunque no totalmente apta para el consumo humano, el resto también recibe el agua a través de agua domiciliar, llave o bomba pública, reservorio de agua lluvia y acarreo de agua de río o quebrada, el 57.09% de los hogares tienen acceso a la eliminación adecuada de excretas en su mayoría mediante letrinas. En este municipio el total de los hogares no tiene acceso al servicio de recolección de desechos sólidos, por lo cual la mayoría de

las familias disponen la basura en los patios de sus casas o en botaderos públicos.

En el municipio existe un total de 1843 viviendas de estas 1316 son viviendas ocupadas, el 69.21% poseen servicio de energía eléctrica domiciliar, del total de viviendas ocupadas el 78.13 % son propiedad de sus ocupantes, el 12.88% las tienen prestadas. Sólo el 46.49% de las viviendas se encuentran en buenas condiciones, el 46.11 % en condiciones regulares un 7.39% están en malas condiciones, el 88.57% vive una sola familia, el 71.11% de las viviendas utilizan leña para cocinar los alimentos, pero el 0.76% también utilizan electricidad y un 37.58 gas volátil, Por otro lado, el 32.77% de las viviendas utiliza una pieza como dormitorio y el 40.32% dos piezas, lo que muestra el nivel de hacinamiento en que convive la población, si estimamos el promedio de personas por hogar de 4.22

Al finalizar esta fase del proceso se prosiguió a elaborar los Planes de Desarrollo Comunitario (PDC), cada documentos fueron elaborados en cada comunidad por los líderes y líderes, tales documentos contienen ideas de proyectos en base a necesidades conocidas por ellos(as) y agrupadas por ejes temáticos (salud, educación, vivienda, infraestructura, etc.) así como también su costo aproximado y fecha probable de realización, dicho proceso fue dirigido por las facilitadoras de la fase anterior.

Finalizada la segunda fase se continuó con la tercera que consiste en elaborar El Plan de Desarrollo Municipal para este proceso se asignó a la encargado de Desarrollo Comunitario, para realizar dicho plan se realizó participativamente con la ayuda de todos los líderes y líderes de las 10 comunidades la visión municipal que es la siguiente: **“Ser un municipio con servicios salud de calidad, adecuada infraestructura social, Seguridad alimentaria y Educación para Todos”**.

Las líneas estratégicas se desprenden de la misma visión y las ideas de proyectos estratégicos priorizadas fueron incluidas en el Plan de Inversión Municipal Multisectorial Plurianual (PIMMP), instrumento que contiene el resumen de los proyectos comunitarios de mayor prioridad propuestos por los líderes y líderes de cada comunidad y caserío en los Planes de Desarrollo Comunitario (PDC), en resumen el PIMMP contiene ideas de proyectos prioritarios contenidos tanto en los PDC, así como también las que se derivan de las líneas estrategias de la visión municipal antes mencionada.

Sin duda alguna con las fases participativas del proyecto FOCAL II ejecutado por la SEIP, con el apoyo de la Agencia de Cooperación Internacional del Japón (JICA) apegados al artículo 12 de La Ley de Municipalidades mismo que expresa en uno de los postulados de las municipalidades haciendo énfasis en lo siguiente: “planificación, organización, ejecución y administración de los servicios públicos municipales y el artículo 13 que establece como primer atribución de las municipalidades la “elaboración y ejecución de planes de desarrollo del municipio” así como también la participación ciudadana de la que se hace mención en el artículo 24 que es derecho y obligación de los vecinos el “participar en la gestión y desarrollo de los asuntos locales

Tabla1. Líneas y Proyectos Estratégicos:

Nº	Línea Estratégica	# de Proyectos
1	Municipio con educación de calidad	4
2	Municipio con una infraestructura adecuada	5
3	Municipio con el servicio de salud para todos	6
4	Municipio con seguridad alimentaria	8
5	Municipio con recursos naturales y ambiente	6
6	Municipio con zona turístico	6
	Total de Proyectos estrategicos	35

Los ejes temáticos sectoriales trabajados en las comunidades y de los cuales se partió para la preparación de los Planes Zonales y el Plan Plurianual con la cantidad de ideas de proyectos priorizado, son los siguientes:

Tabla 3. Plan Municipal Multisectorial Plurianual

N°	Ejes tematicos	Desarrollo Social	Desarrollo Productivo	Infraestructura Social	Desarrollo ambiental OT	Total de Proyectos
1	Ordenamiento territorial	0	0	0	7	7
2	Salud y Nutrición	18	1	2		21
3	Educación	10	0	6	0	16
4	Recursos Naturales y Ambiente	5	0	6	14	25
5	Grupos Vulnerables	2	1	2		5
6	Vivienda	0	0	15	0	15
7	Agua y Saneamiento ,	0	0	5	3	8
8	Economía	0	8	0	0	8
9	Seguridad Alimentaria	20	3	0	0	23
10	Tierra	0	5	0	0	5
11	Participación	5	5	0	0	10
12	Seguridad	4	0	0	0	4
13	Infraestructura Social	0	0	17	0	17
14	Turismo	3	5	8	0	16
Total		67	28	61	24	180

Introducción

El presente documento contiene el Plan de Desarrollo Municipal del municipio de SANTA ROSA DE AGUAN, construido participativamente mediante la preparación de Planes de Desarrollo Comunitario y la revisión del Plan Estratégico del Municipio. El PDM, representa la continuidad de los esfuerzos de la actual Corporación Municipal por orientar en forma ordenada y sistemática el desarrollo del municipio durante el periodo 2014-20120.

Con la aplicación de este plan se pretende crear mejores condiciones de vida para los habitantes de las comunidades urbanas y rurales del municipio, en todos sus estratos económicos y sociales. La garantía en el manejo adecuado de los recursos de inversión y de búsqueda de financiamiento, serán vigilados, fiscalizados y acompañados por los miembros de las comunidades, en especial por la el Comité encargado de impulsar el Plan.

El documento contiene una introducción, un resumen ejecutivo, y seis capítulos; el primero trata sobre el marco referencial en se construye el plan, que incorpora los antecedentes históricos del municipio, la ubicación geográfica, el contexto biofísico, la justificación del proceso, los beneficiarios, la metodología y el periodo previsto para la ejecución del plan de inversión plurianual.

El segundo capítulo muestra el diagnóstico socioeconómico del municipio, con los principales indicadores, la infraestructura básica, la institucionalidad existente y las principales potencialidades y problemas. El capítulo tercero detalla el PDM incluyendo la visión compartida de municipio, las líneas y proyectos estratégicos, los planes de zonas territoriales, el plan de inversión plurianual y el plan de inversión anual.

El capítulo cuarto trata de la organización para la gestión del plan, mostrando las condiciones a nivel de organización social comunitaria, la organización municipal, el papel institucional, la gestión de recursos, el plan de comunicación, la viabilidad de las ideas de proyectos, las limitantes y riesgos en la gestión del plan.

En el quinto capítulo se resumen los costos globales del plan por eje temático y por comunidad, así como las potenciales fuentes de financiamiento.

Por último, el capítulo sexto da a conocer los mecanismos de seguimiento que se aplicarán para establecer el logro de los productos previstos en el plan y los alcances de los objetivos mediante la evaluación de los resultados. Creemos que el presente plan es un instrumento valioso para la gestión del desarrollo a nivel de las comunidades y el municipio, sea con fondos propios, fondos de la transferencia del gobierno central, o fondos de cualquier cooperante nacional o externo.

Finalmente agradecemos a la Mancomunidad MAMUGAH por el apoyo brindado, igualmente a la Secretaría del Interior y Población, especialmente a la Agencia de

Cooperación Internacional del Japón (JICA) por la asistencia técnica y financiera, siendo un apoyo importante para que este plan fuera posible.

I. Marco de Referencia

1.1. Antecedentes históricos

El municipio de Santa Rosa de Aguan fue fundado el **17 de marzo de 1986** mediante decreto legislativo Emitido por el congreso nacional de Honduras, siendo su primer alcalde don **Longino Arriola**.

Las Fiestas Patronales del Municipio de Santa Rosa de Aguan son celebradas en mes de Agosto en Honor a Santa Rosa de Lima, en dicha celebración se realizan eventos tradicionales del pueblo garífuna, baile de punta, elecciones de Reinas mascaro, pricilama, Fedu y comidas típicas.

Las personas que habitan el casco Urbano se comunican a través del idioma Garifuna y españoles

Y las otras comunidades del municipio solamente a través del idioma español.

La actividad económica principal del municipio es la agricultura produciendo granos básicos como maíz y Arroz, cultivo de Palma, Cría de ganado vacuno (carnes y derivados de la leche) así como la piscicultura, además el comercio en pequeña escala.

1.2. Ubicación geográfica

El municipio de Santa Rosa de Aguan cuenta con una extensión territorial de 140.4 Km². Es de vital importancia un ordenamiento territorial para determinar con exactitud la cantidad de kilómetros cuadrados que corresponden al casco urbano y al área rural, en el casco urbano se cuenta con una cabecera municipal 9 aldeas, 5 Colonias y 30 Caseríos

Población del municipio en el año 2014 de Santa Rosa de Aguan:

- En el censo levantado en el 2014 (FOCAL / MAMUGAH) muestra una población de 5,537 habitantes.

Límites territoriales del municipio de Santa Rosa de Aguan son:

- **Norte:** Con el mar caribe
- **Sur:** Municipio de Trujillo
- **Este:** Municipio de Limón y municipio de Bonito oriental
- **Oeste:** municipio de Trujillo



1.3. Contexto biofísico

El municipio de Santa Rosa de Aguan es un área con características biofísicas y su ubicación en el litoral atlántico de Honduras es una zona apropiada para las actividades productivas, agrícolas, forestales, ganadería y agro-industriales y la pesca.

Topografía:

El municipio de Santa Rosa de Aguan es tierra plana, la frecuente precipitación aumenta la posibilidad de inundaciones debido a la ubicación topográfica

Clima

El clima predominante en el municipio de Santa Rosa de Aguan es clasificado como tropical lluvioso, con una temperatura media de 27 °C, máxima media de 30 °C Y una mínima media de 20,7 °C. La temporada de lluvias comienza en el mes de junio y por lo general dura hasta el mes de diciembre.

Precipitación

De acuerdo con el servicio meteorológico nacional la precipitación anual promedio en el municipio es de 2, 643 Mm/año.

Temperatura

De acuerdo a los registros de la estación meteorológica nacional, la temperatura anual promedio es de 27.3°C grados, mientras que la temperatura mínima promedio durante el año de 20.0 °C.

Humedad relativa

De acuerdo a los registros de la estación meteorológica del país la humedad relativa es de aproximadamente 82%

Índice de aridez

El índice de aridez es considerado una escala húmeda alta.

Vegetación:

Predomina el bosque de mangle, a la orilla de los ríos, encontrándose especies como Cacao y sedros.

Fauna:

La fauna predominante en el municipio de Santa Rosa de Aguan está constituida por Ardillas, Conejos, Mapaches, Tacuacines y Gatos de Monte, Las aves existentes son los Gavilanes, Lechuzas, Zanates, Zopilotes, Palomas, Gorriones, Pájaros Carpinteros, Pericos, Loras, Martines pescador, Chorchas, Jilgueros Las culebras más comunes son: Zumbadora, Boa, Coral, Barba amarillo, Mica y Tamagás Verde y de Agua.

Formas de organización:

En la actualidad diversos tipos de organizaciones, tales como: Patronatos Comunitarios, Sociedades de Padres de Familia, Juntas de Agua, Grupos Religiosos, Codeles, etc.

Valores predominantes:

En el municipio se distinguen las siguientes costumbres:

- Levantarce por la mañana a las 4:30 am para ir a trabajara a las fincas de palmas, Cultivos de Arroz y maiz
- Aseo diario de las viviendas.
- En fechas especiales como ser Navidad, año Nuevo, Cumpleaños, Día de la Madre etc., algunas familias se reúnen para celebrarlo.
- Paseos a las playas del mar y rios en Semana Santa.
- Fiestas bailables en ocasiones de inauguración de proyectos del municipio y de la feria patronal.

El municipio cuenta con las siguientes tradiciones:

- Celebración de la feria patronal en honor a la virgen Santa Rosa de Lima
- Viacrucis para Semana Santa.
- Los habitantes hacen torrejas y Mieles para Semana Santa.
- Reuniones en las Iglesias
- Asistencia a cultos evangélicos
- Misas los Domingos
- Desfile el 15 de septiembre en celebración a la Patria.

- En día de finados se les llevan flores a los muertos
- celebración del día de la madre, día del niño, día del padre, día de la llegada de los garifuna
- Celebrar el novenario y primer año a las personas fallecidas (los Católicos)

Religión:

Las principales religiones son la católica y la Evangélica, siendo la mayoría de la población evangélica.

Formas de recreación:

- Cuenta con 9 canchas de futbol donde los jóvenes pueden distraerse a diario.
- Pesca los fines de semana como una forma de distracción familiar a la misma ves obtener sus alimentos.

Comidas Típicas:

Tamales, Ticucos, Pan de Mujer, Sopa de Gallina India, Sopa Marinera, Raisambi, Pescado Frito, Ayote en Dulce, Torrejas, Tamalitos, Montucas, Atol de Elote, Frijoles y Tortilla de Maíz.

Bebidas Típicas:

Guiffiti, Jiyu, Atol de Maiz dulce, atol de Maiz Chuco, Corn Raice.

1.4. Justificación

Debido a la problemática que ha existido a nivel nacional en materia de planificación territorial-municipal se justifica la necesidad de revalorizar la metodología de los PDM. Los Planes de Desarrollo Municipal deben responder a una amplia problemática multisectorial de las comunidades, tener una visión y medidas estratégicas y ser un instrumento de gestión local para el desarrollo. Debe ser entendible que la planificación local estará enmarcada y promoverá sus orientaciones en procesos con enfoque y acciones de ordenamiento territorial.

Los PDM-PDC representan uno de los medios para el empoderamiento de la gestión local por sus propios actores. El proceso de formulación nos apoya como un medio de reflexión y concientización para superar la cultura paternal y generar solidaridad, corresponsabilidad, confianza, tolerancia, participación cívica e identidad local; creando las bases para la ampliación y mejora del vinculo social y la planificación social en sus amplias dimensiones, es la base y orientación para el desarrollo de capitales: humano, social, natural, físico y financiero.

En si la importancia de la aplicación de esta metodología, es que responde a la amplia problemática de las comunidades y a la vez se convierte en un instrumento de aplicación local por los propios actores con visión de corto, mediano y largo plazo.

Al realizar el análisis de los indicadores socioeconómicos municipales nos damos cuenta de la problemática encontrada en diversos temas de los cuales los principales son: Salud, Ordenamiento territorial y déficit en Servicios Basicos, etc.; lo que significa que existen un desarrollo humano lento no tan bajo como en administraciones anteriores, pero no lo suficientemente alto para brindar la plena satisfacción de las necesidades básicas y el desarrollo cívico y social de su población.

Los principales efectos e impactos que se pretenden lograr con el presente instrumento es enfocarse municipalmente en las necesidades más prioritarias de cada una de las comunidades para así darles solución y por lo tanto mejorar la calidad de vida de sus habitantes, dichos problemas se pretenden resolver participativamente. Además, con este proceso participativo podremos optimizar los recursos existentes tanto humanos como materiales, la inversión social hecha en base a necesidades nos da máximos resultados, ya que no desviamos energías en lo que no es prioritario. El siguiente cuadro muestra los temas tratados en los procesos de planificación comunitaria:

Además de los planes comunitarios, también se revisó el Plan Estratégico de Desarrollo del Municipio, partiendo de la identificación de los temas con potencial estratégico lo cual conllevó a la redefinición de la Visión Compartida de Santa Rosa de Aguan, en los siguientes términos:

“Ser un municipio con servicios salud de calidad, adecuada infraestructura social, Seguridad alimentaria y Educacion para Todos”

Para el cumplimiento de este sueño, construido con los principales líderes y autoridades del municipio, se elaboró una agenda estratégica, la cual junto con los planes comunitarios y los planes zonales se preparó un Plan de Inversión Municipal, Multisectorial y Plurianual (PIMMP), que se resume en las siguientes líneas estratégicas e ideas de proyectos:

Cuadro # 2
Mancomunidad MAMUGAH / Municipalidad de Santa Rosa de Aguan,
Colon

Líneas y proyectos estratégicos

Nº	Línea Estratégica	# de Proyectos
1	Municipio con el servicio de salud para todos	9
2	Municipio con una infraestructura adecuada	8
3	Municipio con seguridad alimentaria	7
4	Municipio con zona turísticas	8
	Total de Proyectos estrategicos	32

Fuente: Agenda estratégica para el desarrollo del municipio de SANTA ROSA DE AGUAN

Los ejes temáticos sectoriales trabajados en las comunidades y de los cuales se partió para la preparación de los planes zonales y el plan plurianual son los siguientes, con la cantidad de ideas de proyectos priorizados por cada bloque temático:

Cuadro # 3

Mancomunidad MAMUGAH / Municipalidad de Santa Rosa de Aguan,
Colon

Distribución de los proyectos comunitarios por eje y grupo temático

N°	Ejes tematicos	Desarrollo Social	Desarrollo Productivo	Infraestructura Social	Desarrollo ambiental OT	Total de Proyectos
1	Ordenamiento territorial	0	0	0	7	7
2	Salud y Nutrición	18	1	2	0	21
3	Educación	10	0	6	0	16
4	Recursos Naturales y Ambiente	5	0	6	14	25
5	Grupos Vulnerables	2	1	2	0	5
6	Vivienda	0	0	15	0	15
7	Agua y Saneamiento ,	0	0	5	3	8
8	Economía	0	8	0	0	8
9	Seguridad Alimentaria	20	3	0	0	23
10	Tierra	0	5	0	0	5
11	Participación	5	5	0	0	10
12	Seguridad	4	0	0	0	4
13	Infraestructura Social	0	0	17	0	17
14	Turismo	3	5	8	0	16

Total	67	28	61	24	180
-------	----	----	----	----	-----

Fuente: Elaboración propia de los Planes Zonales

Principales indicadores socioeconómicos en el marco de los Objetivos de Desarrollo del

Milenio y Plan de Nación

Objetivos y metas del Desarrollo del Milenio	Indicadores del Municipio de Santa Rosa de Aguan
<p>Objetivo 1: Erradicar la extrema pobreza y el hambre</p> <p>Meta 1: Reducir a la mitad, entre 1990 y 2015, el porcentaje de personas cuyos ingresos sean inferiores a 1 dólar por día.</p> <p>Meta 2: Reducir a la mitad, entre 1990 y 2015, el porcentaje de personas que padezcan de hambre.</p>	<p>20,02% población con ingresos menores a \$ 1.00 diario.</p> <p>- Al 91,40% de los hogares los ingresos les ajustan para alimentarse los 3 tiempos de comida, desde la percepción de los Jefes (as) de Hogar</p>
<p>Objetivo 2: Lograr una educación primaria universal</p> <p>Meta 3: Velar porque, para el año 2015, las niñas y niños de todo el mundo puedan terminar un ciclo completo de enseñanza primaria.</p>	<p>73,50% de niños(as) en edad escolar que actualmente estudian.</p> <p>51,28% de niños(as) que estudian primaria de los que tienen edad para hacerlo</p> <p>34,99% de la fuerza de trabajo emergente que concluyó la educación primaria.</p>

<p>Objetivo 3: Promover la igualdad entre los sexos</p> <p>Meta 4: Eliminar las desigualdades entre los géneros en la enseñanza primaria y secundaria, preferiblemente para el año 2005, y en todos los niveles de la enseñanza antes del fin del año 2015.</p>	<p>51,28% de niños que estudian primaria de los que tienen edad.-</p> <p>48,72% de niñas que estudian primaria</p> <p>47,02% de niños que estudian secundaria</p> <p>52,98% de niñas que estudian secundaria</p> <p>49,38% de niños en edad escolar</p>
	<p>50,62% de niñas en edad escolar</p> <p>73,17% de niños que actualmente estudian en todos los niveles</p> <p>73,84% de niñas que actualmente estudian en todos los niveles</p>
<p>Objetivo 4: Reducir mortalidad infantil²</p> <p>Meta 5: Reducir en dos terceras partes, entre 1990 y 2015, la mortalidad de los niños menores de 5 años.</p>	<p>0% muertes por 1000 nacidos menores de 5 años.</p>
<p>Objetivo 5: Mejorar la salud materna</p> <p>Meta 6: Reducir, entre 1990 y 2015, la mortalidad materna en tres cuartas partes.</p>	<p>0% muertes maternas por mil partos atendidos en el 2011</p>

<p>Objetivo 6 Combatir el VIH/SIDA, paludismo y otras enfermedades</p> <p>Meta 7: Haber terminado y comenzado a reducir, para el año 2015 la propagación del VIH/SIDA.</p> <p>Meta 8: Haber detenido y comenzado a reducir, para el 2015, la incidencia del paludismo y otras enfermedades graves.</p>	<p>1,41% infectados con paludismo por cada mil</p> <p>51,71% afectados por IRAS por cada mil habitantes</p> <p>1,01% infectado de tuberculosis por cada mil</p> <p>14,49% infectados con dengue clásico por cada mil</p>
<p>Objetivo 7: Garantizar la sostenibilidad del medio ambiente</p> <p>Meta 9: Incorporar los principios del desarrollo sostenible en las políticas y los programas nacionales e invertir la pérdida de recursos del medio ambiente.</p> <p>Meta 10: Reducir a la mitad, para el año</p>	<p>43,69% de los hogares utiliza leña para</p> <p>68,70% hogares con acceso al agua por acueducto</p> <p>14,76% hogares con acceso a eliminación de excretas-70% viviendas con inadecuada</p>
<p>2015, el porcentaje de personas que carezcan de acceso sostenible a agua potable.</p> <p>Meta 11: Haber mejorado considerablemente para el año 2020, la vida de lo habitantes de los tugurios.</p>	<p>disposición de la basura- 64.99 % hogares con servicio de energía eléctrica domiciliar</p> <p>- 56.14% de las viviendas bajo condiciones de regulares a malas- _</p> <p>5,79% de las viviendas no tienen baño</p> <p>11,94% de las viviendas tienen una sola pieza como dormitorio (__ personas por hogar</p>

1.5. Beneficiarios

Con este plan se beneficiará el conjunto de la población del municipio, que es de 5,537 personas de los cuales 2,795 son mujeres y 2,742 hombres. Los beneficiarios por comunidad serán acordes a la siguiente distribución poblacional levantada en el año 2014

Cuadro # 4

Mancomunidad MAMUGAH / Municipalidad de Santa Rosa de Aguan, Colon

Población y vivienda por cabecera, aldeas y caseríos

Nº	Comunidad	Población	
		Cant.	%
1	Santa Rosa de Aguan	476	8.60
2	La Planada	200	3.61
3	Barra de Aguan	115	2.08
4	Col. Las Lomas	399	7.21
5	Vuelta Grande	192	3.47
6	Nueva Barra de Aguan	361	6.52
7	Dos Bocas	2102	37.96
8	Babilonia	81	1.46
9	Brisas del Mar	1126	20.34
10	Cuacu	115	2.08
11	Villa Hermosa	370	6.68
	Total	5537	100.00

Fuente: Línea de base socioeconómica de SANTA ROSA DE AGUAN

Los beneficios de la población serán de acuerdo a los efectos e impactos de los proyectos a ejecutar, sean por cada comunidad o de beneficio para varias comunidades; en este sentido será muy importante el papel que asuma la comunidad en la gestión de los proyectos, puesto que en esencia el planteamiento es que cada comunidad sea responsable del proceso de gestión de los proyectos identificados y priorizados por ellos en las asambleas comunitarias. En otras palabras, el nivel de participación de los beneficiarios en el proceso de gestión de sus proyectos será la clave del desarrollo comunitario, incluyendo en la toma de decisiones, ejecución, administración, control y seguimiento.

1.6. Metodología

Las fases aplicadas para la elaboración del Plan de Desarrollo Municipal son las siguientes:

❖ Preparación e inducción

En esta fase del proceso se realizaron compromisos con la Corporación Municipal, se selecciono el equipo técnico, así como también la selección e inducción a los líderes y lideresas comunitarios para la realización del trabajo, cabe recalcar que los representantes de cada comunidad realizaron un trabajo voluntario no lucrativo.

❖ **Elaboración de línea base socioeconómica comunitaria-municipal**

Para el levantamiento de la línea base de indicadores socioeconómicos los líderes y lideresas de cada comunidad recorrieron casa por casa haciendo el llenado del instrumento que contemplaba una serie de preguntas, cabe recalcar que en algunos hogares se rehusaban a contestar a las interrogantes, situación que se resolvió con el apoyo del personal técnico municipal encargado de guiar y apoyar el proceso, el tiempo de realización para el levantamiento de encuestas y digitalización fue aproximadamente de 8 meses.

❖ **Elaboración de los Planes de Desarrollo Comunitario**

La elaboración de los Planes de Desarrollo Comunitario se realizaron en un periodo de tiempo aproximadamente de cuatro meses; los líderes y lideresas comunitarios fueron capacitados previamente por el personal técnico municipal para este proceso que consistió en analizar la problemática de 14 temas o ejes temáticos y crear ideas de proyectos para dar solución a dichos problemas así como también aproximar el gasto que implican, el número de beneficiarios, y el año de posible ejecución; se brindo a los representantes de las comunidades el máximo apoyo ya que se encontraron grandes deficiencias para la elaboración de tales documentos.

❖ **Elaboración de los Planes Zonales Territoriales**

Para la realización de esta base se invito a los líderes y lideresas de cada zona siendo en total cuatro, la zona uno comprendida por 2 comunidades y 2 caserios: Santa Rosa de Aguan, La Planada, Aguan Arriba, Sangiles I; la zona dos comprendida por dos comunidades: Barra de Aguan, Las Lomas; la zona Tres conformada por dos comunidades: Vuelta Grande, Nueva Barra de Aguan; la zona cuatro conformada por tres

comunidades: Dos Bocas, Babilonia, Vista Hermosa; la zona cinco conformada por dos comunidades: Brisas del Mar, Cuacu; y la zona seis la conforma la Comunidad de Villa Hermosa y Col. 23 de Mayo, de Cada zona se reunió en días distintos el trabajo realizado en tales reuniones era de priorizar los proyectos por eje temático es decir, se calificaba de 1-3 diversos criterios que cumplían las ideas de proyectos estos considerados por los representantes comunitarios, se realizó la suma de la calificación y así obtuvimos los proyectos de mayor puntaje que eran los de mayor prioridad.

❖ **Construcción de la Visión Compartida, Programas y Proyectos Estratégicos**

Ciertamente esta fase fue excepcional se logró reunir a todos los líderes y líderes que hicieron posible tanto el levantamiento de línea base como la elaboración de los Planes de Desarrollo Comunitario (PDC), fue una jornada muy significativa además que se les agradeció el extraordinario trabajo realizado voluntariamente, con la experiencia y conocimiento que tienen ellos de sus propias comunidades o entornos donde viven se logró construir o consolidar el sueño del municipio deseado es decir, la visión municipal así como también proyectos estratégicos para hacer realidad tal sueño. En la jornada se realizaron análisis FODA (Fortalezas, Oportunidades, Debilidades y Amenazas) de los principales problemas del municipio

□ **Elaboración de otros Planes Sectoriales o Especiales**

No existen otros planes sectoriales dentro del Municipio de SANTA ROSA DE AGUAN.

❖ **Elaboración del Plan de Inversión Municipal, Multisectorial y Plurianual**

(PIMMP)

Con las ideas priorizadas en los planes zonales y el plan estratégico se preparó el PIMMP, estimando un promedio de 33 ideas de proyectos por cada año: 30 comunitarios y 3 proyectos estratégicos por año.

❖ **Elaboración del primer (presupuesto participativo)**

Para realizar la consolidación del Plan de Inversión Municipal Anual (PIMA) se tomaron del Plan de Inversión Municipal Plurianual (PIMMP) los proyectos priorizados para el año

2015 además las 12 ideas de proyectos estratégicos más prioritarios; este instrumento contempla 42 ideas de proyectos a realizarse en el año 2015, el cual fue discutido por el Alcalde Municipal y luego socializado y aprobado por la Corporación Municipal.

❖ **Consolidación y redacción del PDM**

Para la consolidación del Plan de Desarrollo Municipal (PDM) se tomaron en cuenta todos los instrumentos antes mencionados: la Línea Base Municipal, PDC, la visión municipal, ideas de proyectos estratégicos, planes zonales, el PIMA y el PIMMP. Para la redacción de este se conto con la participación del encargado del Departamento de Desarrollo Comunitario y el Técnico Eldin Alcides Peralta Ponce quienes siguieron los lineamientos de la guía metodológica para la elaboración de tal plan en la herramienta F-28, tal proceso tuvo una duración aproximada de tres meses consecutivos. Este proceso contiene un banco de proyectos propuestos en base a las necesidades prioritarias vistas por cada líder y lideresa en sus comunidades respectivas.

❖ **Socialización, validación, aprobación y edición del PDM**

La socialización del presente Plan, se realizo mediante cabildo abierto, como su aprobación y la edición del mismo por la Mancomunidad MAMUGAH.

1.7. Periodo

El periodo previsto para la ejecución del plan de inversión plurianual es de 6 años a partir del 2015; Para la preparación de la programación se hizo acopio del presupuesto municipal designado para inversión social, que para el 2015 se estima en un monto de Lps.

3,525,402.26, de acuerdo a este monto se considero que la cantidad de proyectos realizables por año pueden ser en promedio un total de 33, 30 proyectos comunitarios y 3 proyectos estratégicos, para un total de proyectos del PIMMP de 198. Los proyectos comunitarios se distribuyen por zona de la siguiente manera:

Cuadro # 5

Mancomunidad MAMUGAH / Municipalidad de Santa Rosa de Aguan, Colon

Distribución de las ideas de proyectos comunitarios por cada zona territorial

Zona N°	Comunidades que la conforman	Proyectos para 1er año
1	Santa Rosa de Aguan, La Planada, Aguan Arriba, Sangiles,	5
2	Barra de Aguan, Col. Las Lomas	4
3	Vuelta Grande, Nueva Barra de Aguan	5
4	Dos Bocas, Babilonia, Vista Hermosa	8
5	Brisas del Mar, Cuacu	4
6	Villa Hermosa, 23 de Mayo	4
TOTAL		30

Fuente: Mapa de zonificación del municipio de SANTA ROSA DE AGUAN

Las ideas de proyectos estratégicos propuestas en la asamblea de construcción de la visión municipal fueron 32, sin embargo considerando que la capacidad de inversión del municipio es baja, en el PIMMP solamente se priorizaron 3 proyectos por año para un total de 18.

Cabe recalcar que estas 198 ideas de proyectos son las priorizadas por los líderes y lideresas en las reuniones zonales y luego clasificadas en cinco distintos tipos de inversión que son las siguientes:

Cuadro # 6

Mancomunidad MAMUGAH / Municipalidad de Santa Rosa de Aguan, Colon

Distribución de los proyectos del PIMMP por grupo temático para los 6 años

Nº	Tipo de inversión	# de proyectos
1	Proyectos estratégicos	18
2	Desarrollo social	67
3	Desarrollo productivo	28
4	Infraestructura social	61
5	Desarrollo ambiental y Desarrollo Territorial	24
TOTAL		198

Fuente: Elaboración propia con base al PIMMP

A continuación, puede observarse el cronograma por el tiempo estimado para la ejecución del plan de inversión clasificados por ejes temáticos y tipo de proyecto según los cuatro grandes grupos temáticos: Desarrollo Social, Desarrollo Productivo, Infraestructura Social y Desarrollo Ambiental y Ordenamiento Territorial).

Cuadro # 7

**Mancomunidad MAMUGAH / Municipalidad de Santa Rosa de Aguan,
Colon**

Programación de los proyectos del PIMMP por año y por grupo temático

Nº	Líneas Estratégicas/Ejes Temáticos	Cantidad de Proyectos por Año						Cantidad de Proyectos			
		15	16	17	18	19	20	Des. Social	Des. Productivo	Infraestructura Social	Desarrollo Ambiental y OT
1	Ordenamiento Territorial	1	1	2	1	1	1	0	0	0	7
2	Salud y nutrición	3	2	5	2	4	5	18	1	2	0
3	Educación	3	2	2	3	3	3	10	0	6	0
4	RRNN y ambiente	3	3	4	6	4	5	5	0	6	14
5	Grupos Vulnerables	1	1	1	1	0	1	2	1	2	0

6	Vivienda	5	5	2	1	1	1	0	0	15	0
7	Agua y saneamiento	2	1	1	1	2	1	0	0	5	3
8	Economía	2	1	1	2	1	1	0	8	0	0
9	Seguridad alimentaria	5	3	3	4	5	3	20	3	0	0
10	Tierra	2	1	0	0	1	1	0	5	0	0
11	Participación	4	3	1	2	0	0	5	5	0	0
12	Seguridad ciudadana	1	0	2	0	1	0	4	0	0	0
13	Infraestructura social	4	3	2	1	2	5	0	0	17	0
14	Turismo	3	5	3	1	2	2	3	5	8	0
15	Municipio con el servicio de salud para todos	1	0	1	1	0	1	4	0	0	0
16	Municipio con una infraestructura adecuada	1	1	0	1	1	1	0	0	5	0
17	Municipio con seguridad alimentaria	1	1	1	0	1	0	4	0	0	0
18	Municipio con zona turísticas	0	1	1	1	1	1	3	0	2	0
	TOTAL	39	31	29	25	27	29	71	28	66	24

Fuente: Elaboración Propia con base al PIMMP

II Diagnóstico socioeconómico del municipio

2.1. Principales indicadores

❖ Población

Los datos obtenidos en la encuesta de levantamiento de línea base realizada en el Municipio de Santa Rosa de Aguan reflejaron una cantidad de 5,537.00 personas. De las cuales 2,795.00 son Mujeres y 2,742.00 son Hombres.

Cuadro # 8

Mancomunidad MAMUGAH / Municipalidad de Santa Rosa de Aguan, Colon

Población clasificada por rangos de edades

Rango de edades	Total de Personas	%	Mujeres	%	Hombres	%
Menores de 1 año	187	3.38	97	3.47	90	3.28
De 1 a 4 años	578	10.44	293	10.48	285	10.39
De 5 a 6 años	276	4.98	139	4.97	137	5.00
De 7 a 12 años	762	13.76	361	12.92	401	14.62
De 13 a 15 años	423	7.64	207	7.41	216	7.88
De 16 a 18 años	422	7.68	208	7.44	214	7.80
De 19 a 23 años	585	10.57	281	10.05	304	11.09
De 24 a 30 años	621	11.22	327	11.70	294	10.72
De 31 a 40 años	605	10.93	324	11.59	281	10.25
De 41 a 50 años	404	7.30	206	7.37	198	7.22
De 51 a 64 años	384	6.94	188	6.73	196	7.15
De 65 y mas	290	5.24	164	5.87	126	7.60
Total	5537		2795		2742	

Fuente: Línea Base Municipal de SANTA ROSA DE AGUAN, Dic. 2012

El municipio se divide en la cabecera municipal, 9 aldeas, 30 barrios, 30 caserios y 5 Colonias En total en el municipio hay 1843 edificaciones, de las cuales 1316 son viviendas que están ocupadas,

512 son viviendas desocupadas y corresponde a otros edificios públicos no utilizados como

viviendas. El casco urbano posee 282 del total de edificaciones del municipio y 159 del total de viviendas ocupadas, con una población de 476. Las aldeas de mayor población son Dos Bocas y Brisas del Mar. En promedio en cada casa viven aproximadamente 4.22 personas. El comportamiento migratorio es bajo pocas personas salen del municipio; las que emigran a otro lugar es en busca de Trabajo dentro o fuera del país.

❖ Salud

La población de este municipio cuenta con dos CESAR, uno en el Casco urbano, uno en la comunidad de Barra de Aguan. Se cuenta también con un CESAMO en la Comunidad de Dos bocas. Estos centros son utilizados por la población para atender principalmente enfermedades respiratorias, diarreas y por picadura de mosquitos, para atender enfermedades graves se dirigen a la Ciudad de Tocoa o a la ciudad de Trujillo a recibir asistencia médica privada.

Según los resultados de la encuesta en el año 2013 las muertes de niños menores de 5 años fueron 4, las muertes durante el parto fueron 5.

De las viviendas encuestadas en el municipio el 42.08% de la población manifestó que padeció de infecciones respiratorias de las cuales 42.41% eran del género femenino y 41.78% del género masculino; el 43.61% recibió asistencia pública. El 25.23% padeció de dengue clásico del cual 25.11% eran mujeres y 25.35% varones. Se manifestaron otras enfermedades en menor escala como diarreas, enfermedades de la piel etc., que se detallan en el siguiente cuadro. *Cuadro # 9*

**Mancomunidad MAMUGAH / Municipalidad de Santa Rosa de Aguan,
Colón
Incidencia de enfermedades en viviendas y población afectada**

20. Manifestaciones de Enfermedades												
Tipo De Enfermedad	Total Manifestaciones		Masculino		Femenino		Asistencia Publica		Asistencia Privada		Asistencia Propia	
a. Infecciones Respiratorias	412	42.06%	211	41.78%	201	42.41%	297	43.61%	22	46.81%	93	37.05%
b. Dengue Clásico	247	25.23%	128	25.35%	119	25.11%	169	24.82%	5	10.64%	73	29.08%
c. Paludismo	8	0.82%	5	0.99%	3	0.63%	5	0.73%	1	2.13%	2	0.80%
d. Dengue Hemorrágico	2	0.20%	1	0.20%	1	0.21%	0	0.00%	1	2.13%	1	0.40%
e. Chagas	1	0.10%	1	0.20%	0	0.00%	1	0.15%	0	0.00%	0	0.00%
f. Alcoholismo	2	0.20%	2	0.40%	0	0.00%	1	0.15%	1	2.13%	0	0.00%
h. Discapacidad en niños	17	1.74%	11	2.18%	6	1.27%	9	1.32%	0	0.00%	8	3.19%
i. Tuberculosis	1	0.10%	1	0.20%	0	0.00%	0	0.00%	1	2.13%	0	0.00%
j. Cancer	2	0.20%	1	0.20%	1	0.21%	2	0.29%	0	0.00%	0	0.00%
k. Diarreas	147	15.02%	76	15.05%	71	14.98%	104	15.27%	1	2.13%	42	16.73%
l. De la piel	27	2.76%	13	2.57%	14	2.95%	16	2.35%	3	6.38%	8	3.19%
m. Otros	113	11.54%	55	10.89%	58	12.24%	77	11.31%	12	25.53%	24	9.56%
Total.	979		505		474		681		47		251	

Fuente: Línea Base Municipal de SANTA ROSA DE AGUAN. Dic del 2014

□ **Servicios básicos**

Agua potable:

En cuanto al acceso de servicios básicos, el agua es una prioridad, el abastecimiento por agua de pozo propio asciende a 85.98% por quebrada, río, Acueducto, llave pública y reservorio se abastece el 14.02% de la población.

La municipalidad considera como urgente la atención de esta necesidad ya que repercute directamente con la salud de la población, sin embargo, los recursos económicos y la dificultad para una fuente de captación del agua, lo que limita que pueda llegar a toda la población.

Letrinas / Alcantarillado:

El 70.88% de las viviendas cuentan con letrina y que son utilizadas, en todo el municipio de Santa Rosa de Aguan, no existe sistema de alcantarillado por lo que se realiza la construcción de fosas sépticas por cada vivienda. Lo anterior demuestra que hay un porcentaje considerable de hogares que sus necesidades fisiológicas las realizan al aire libre, y aun en los casos de familias con letrinas existe el pleno reconocimiento de los efectos por el uso de éstas en la contaminación de las aguas subterráneas.

Sistema de tren de aseo:

En este municipio en total los hogares no cuenta con el servicio de recolección de desechos sólidos, por lo tanto dicha tarea queda a disposición de la mayoría de las familias disponiendo la basura en los patios de sus casas o en botaderos públicos y clandestinos.

Energía Eléctrica:

El 69.21% de las viviendas reciben energía eléctrica por la Empresa Nacional de Energía Eléctrica (ENEE). Un 29.27% no cuentan con este servicio por lo que urge la intervención

del estado para poder mejorar la calidad de las comunidades y caseríos que no poseen esta necesidad básica.

N°	Servicio Básico	Cantidad
1	Agua de pozo propio	1128
2	Agua Domiciliar con pozo	52
3	Agua de quebrada río	15
4	Agua Domiciliar por acueducto	3
5	Agua de llave pública o una fuente	36
6	Reservorio de Aguas de Lluvia	35
7	Servicios Sanitarios	749
8	Letrinas	930
9	Usan Letrinas	918
10	Recolector de Basura	206
11	Aseo de Calles	235
12	Energía Eléctrica	908
13	Teléfono Fijo	26
14	Teléfono Celular	1072
15	Alumbrado Publico	882
16	Mantenimiento de Calles	882

❖ Vivienda:

Una de las características predominante en cuanto a vivienda es que la mayoría un (78.1%) de la población son dueños de sus viviendas o las han pagado completamente contando con dominio útil de la misma y en menor escala son casa propia pagando (3.73%), alquilada o prestada por algún familiar son el 17.37%

Los principales problemas observados en las viviendas son falta de repello interno el 12.29 %, falta de repello externo 13.93 y falta de cielo falso en un 15.35 % como se muestra en el cuadro existen otros problemas, que con el tiempo pueden tomarse graves y/o incidir en el bienestar y seguridad de las familias.

En términos generales y de acuerdo a la apreciación del encuestador, la mayoría de las viviendas, el 46.49 % están en buen estado, el 46.11 % se considera en regular estado y únicamente el 7.39 % se encuentran en mal estado.

Cuadro # 10

Mancomunidad MAMUGAH / Municipalidad de Santa Rosa de Aguan, Colon

Probelamas princialesde la Vivienda

Problemas de la vivienda	Viviendas con Problemas	%
No tiene repello	360	15.10%
No tiene repello Externo	332	13.93%
No tiene Interno	293	12.29%
Piso de tierra	158	6.63%
Falta de cielo falso	366	15.35%
Techo en mal estado	138	5.79%
Problemas estructurales	196	8.22%
Ninguno	541	22.69%

Fuente: Línea Base Municipal de SANTA ROSA DE AGUAN. Dic del 2014

❖ Educación

De acuerdo a los datos de la encuesta existen 1,541 habitantes en edad escolar, sin escolaridad 160. La población más amplia es la educación primaria con 713 estudiantes, seguido preescolar con 261 estudiantes, diversificado con 149 estudiantes, en secundaria con 126 y universitarios con 5.

De los 774 niños con edad para los grados de primero a sexto, solamente 713 se encuentran estudiando, lo que requiere de la atención de las autoridades de educación para cumplir en un 100% la tasa de educación de los niños de primaria

Simplifica la relación existente entre niños y niñas en edad escolar

Sexo	En Edad Educativa	%	Está Estudiando	%
Varones	754	51.07	688	91.25
Mujeres	787	48.93	693	88.06
Total	1,541	99,09	3083	73,49

Población sabe Leer y Escribir por rango de edades

Rango de edades	Total de Personas	%	Sabe leer y escribir		No sabe leer ni escribir	
			Cantidad	%	Cantidad	%
De 5 a 6 años	276	4.98	104	2.48	172	29.96

De 7 a 12 años	762	13.76	670	15.96	92	16.03
De 13 a 15 años	423	7.64	397	9.46	26	4.53
De 16 a 18 años	422	7.68	396	9.43	26	4.53
De 19 a 23 años	585	10.57	573	13.65	12	2.09
De 24 a 30 años	621	11.22	579	13.79	42	7.32
De 31 a 40 años	605	10.93	556	13.24	49	8.54
De 41 a 50 años	404	7.3	370	8.82	34	5.92
De 51 a 64 años	384	6.94	334	7.95	50	8.71
De 65 y mas	290	5.24	219	5.22	71	12.37
Total	4772		4198	100	574	100

Cuadro # 11

**Mancomunidad MAMUGAH / Municipalidad de Santa Rosa de Aguan,
Colon**

Personas en Edad de Estudiar, por grado y edad

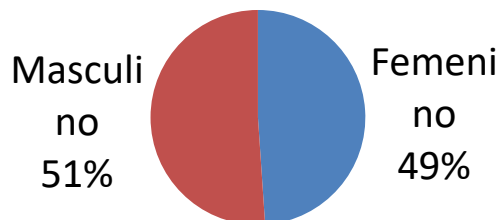
Grado	Cuantos	%	Rango de edad
Pre Escolar (PE)	174	11.29%	De 5 a 6 años
1 Grado	189	12.26%	De 7 a 12 años
2 Grado	184	11.94%	De 7 a 12 años
3 Grado	196	12.72%	De 7 a 12 años
4 Grado	146	9.47%	De 7 a 12 años
5 Grado	137	8.89%	Dei 7 a 12 años
6 Grado	173	11.23%	De 7 a 12 años
Básico (7-9)	248	16.09%	De 13 a 15 años
Diversificado	65	4.22%	De 16 a 18 años
Universitario	5	0.32%	De 19 a 23 años
Total	1517		

Fuente: Línea Base Municipal de SANTA ROSA DE AGUAN. Dic del 2014

IGUALDAD ENTRE LOS SEXOS A NIVEL EDUCATIVO

En el Municipio de Santa Rosa de Aguan, el acceso a la educación en relación igualdad de genero es de 754 del sexo femenino que representa el 49% y 781 del sexo masculino que es el 51%

Grafica de Igualda entre lo sexos a nivel Educativo



❖ Economía

En el Municipio de Santa Rosa de Aguan la mayor parte de las tierras productivas se encuentran cultivadas de palma, el cual es una fuente de empleo principalmente a jornaleros que viven en las comunidades aledañas a las plantaciones. La producción agrícola en manos de pequeños productores de subsistencia principalmente en el cultivo de granos básicos, plátano, yuca. Existe un número considerable de personas que se dedican a la pesca artesanal como único medio de subsistencia.

La economía en el municipio se mide generalmente por los ingresos que percibe su población, en Santa Rosa de Aguan 3,215 personas se encuentran en edad de trabajar (10 años en adelante) equivalente al 60.23% de la población total.

La ocupacio que mas genera ingresos es el jornalero 1075 persona que representan un 33.39% de los ingresos economicos

Cuadro # 12

Mancomunidad MAMUGAH / Municipalidad de Santa Rosa de Aguan,
Colon

Igresos Persoanles al Mes

Rango	No. Personas	%
> de 1,000.00	20	1.20%

1,001 - 2,000	131	7.83%
2,001- 4,000	789	47.16%
4,001- 8,000	648	38.73%
8,001- 12,000	67	4.00%
12,001- 20,000	14	0.84%
20,001- 30,000	4	0.24%
30,001- 50,000	0	0.00%
50,001- y mas	0	0.00%
Total	1673	

Fuente: Elaboración propia con datos del censo 2014

Fuerza de Trabajo:

En relacion con lo ya expuesto, la mayor fuerza de trabajo predominante en el municipio está en el sector primario, jornaleros dedicados directamente en la producción agropecuaria 1,075, existen 181 pequeños productores y que representa el 47.83% del total de la Población Económicamente Activa (PEA -1,680).

Calculando la Población en Edad de Trabajar (PET) del municipio determinamos que está constituida por 3,220 personas del total de la población; de ésta la Población Económicamente Activa (PEA) está constituida por 1,680 personas, de la PET. Analizando el comportamiento de la PEA ocupada y desocupada se estableció que el 99% de la PEA está ocupada, por tanto, existe un desempleo abierto de 1% de la PEA.

Igualmente analizamos la Población Económicamente Inactiva (PEI) que está constituida por estudiantes, amas de casa, oficios domésticos, jubilados, rentistas y discapacitados, la cual está compuesta por una población de 1,540 personas de la PET.

Agrupación de profesiones y oficios de los miembros de la población en edad de trabajar (Mayores de 10 años)

PROFESION U OFICIO		
	TOTAL	%

1.- Profesionales universitarios	60	1.86
2.- Profesionales de Media	80	2.48
3.- Obreros y Jornaleros	1075	33.39
4.- Agricultores	281	8.73
5.- Oficios	48	1.49
6.- Marinos	10	0.31
7.- Oficios Domésticos	1381	42.89
8.- Estudiantes	50	1.55
9.- pescadores	69	2.14
10.- Ganaderos	50	1.55
11.- Comerciantes	67	2.08
12.- Pastores Evangélicos	49	1.52
TOTAL	3220	100.00

Ingresos:

Primero hay que expresar que auscultar el nivel de ingresos familiares y per cápita es uno de los aspectos más difíciles de obtener con la población, en virtud que a nadie le satisface compartir sus ingresos, principalmente si cree que pueden ser utilizados para efectos tributarios.

Realizando los cálculos de pobreza por el lado del ingreso se determinó que el 28.58% de los hogares los ingresos percápita son menores a un Dólar diario.

Participación

En el Municipio Santa Rosa de Aguan los procesos de participación ciudadana son mecanismos como las asambleas y cabildos abiertos, Patronatos, Juntas de Agua, Iglesias, Sociedad de Padres de Familia y Clubes Deportivos no formales, entre otros; pero, a pesar de estas organizaciones y del interés institucional, todavía hay que

fortalecer procesos que impulsen la conciencia y la participación de los ciudadanos en sus diferentes ámbitos.

De acuerdo a la línea base el 23.70 % de los hogares los hombres participan en alguna organización. En el caso de las mujeres la situación es muy buena ya que participan un 1.45% mas que los Hombres si un 25.15% de los hogares participa al menos una mujer esto significa que que en el municipio se cuenta con una igualdad de paricipacon de ambos sexos

2.2. Infraestructura básica existente

Vial

El Municipio de Santa Rosa de Aguan cuenta con red vial, una carretera primaria que comunica a todas las comunidades como ser Villa Hermosa, Brisas del Mar, Dos Bocas, Miramontes, Vuelta Grande, Barra de Aguan y final mente comunica a la Cabecera municipal Santa Rosa de Aguan

Además, cuenta con carreteras secundarias que dan acceso a las distintas comunidades entre sí caminos de penetración o camino de herradura que comunica a otros caseríos.

En invierno muchas de estas carreteras sufren daños, limitando el acceso, aun cuando la municipalidad se encarga de dar mantenimiento durante todo el año, sin embargo, los recursos son insuficientes para cubrir toda la red vial y/o para hacer el mantenimiento más de una vez por año. Por el tipo de carretera, pese al apoyo que brinda la institución de SOPTRAVI.

Electricidad

El municipio de Santa Rosa de Aguan cuenta con 10 comunidades con un sistema de distribución de energía eléctrica básica es un servicio que presta la Empresa Nacional de Energía Eléctrica ENEE, 30 de los caseríos No cuentan con el servicio de energía eléctrica.

Telefonía y correos

El municipio cuenta con servicio de telefonía celular móvil, con señal que abarca el 100% de las comunidades este servicio es proporcionado por la empresa privada (TIGO y CLARO) no existe telefonía fija o móvil prestada por la empresa pública HONDUTEL, ni

servicio de correo postal, sin embargo, a través de dispositivos móviles se logra tener acceso a internet.

□ Social

Existente la infraestructura social en el municipio, principalmente en actividades de recreación y religiosa, se cuenta con 26 iglesias entre católicas y evangélicas.

Para práctica del deporte en la mayoría de las comunidades existen canchas deportivas para desarrollar prácticas y competencias de futbol. En todo el municipio hay 5 comunidad que cuentan con un centro comunal para desarrollar reuniones comunitarias y otros eventos Sociales que son relevantes para la vida social de las comunidades.

Organizaciones	Funcionalidad	Incidencia
Junta Administradoras de Agua (14)	Administrador sistemas de Agua	Mejora la Salud publica
Sociedades de padres de familia (14)	Apoyo proceso educativo local	Mejorar la educación
Empresas de Servicios Múltiple (1)	Producción productos varios	Incide economía local ingreso familiar
Patronatos comunitarios (10)	Gestión desarrollo local	Mejoramiento en las condiciones de vida
Organizaciones deportivas (3)	Recreación y deporte	Integración jóvenes act. Deportivas
Asociación de pescadores (1)	Mejorar las condiciones de producción de los pescadores	Económica local e ingresos familiares
Comité de Damas (4)	Apoyo a las madres solteras y familia	Gestión de recurso a mujeres y familia
Comité de Emergencia Municipal (1)	Organización actores locales para respuesta ante desastres naturales.	Preparación y educación de la población ante desastres naturales.
Empresas productora de Casabe(2)	Producción de Productos de Yuca	Mejorar la economía local, ingresos familiares.
CODEL (7)	Organización comunitaria ante desastres naturales	Preparar a la comunidad ante desastres naturales
CODEM (1)	Organización municipal ante desastres naturales	Preparar a la comunidad ante desastres naturales Preparar a la comunidad ante desastres naturales
Artesanos (5)	Productos Artesanos	Mejora ingresos familias

□ **Salud**

El municipio cuenta con un CESAMO ubicado en la comunidad de Dos Bocas que tiene el siguiente personal: 1 medico en medicina general, 5 enfermeras y un promotor en salud, para todo el municipio.

Existen 2 centros de atención medica denominado CESAR uno en la comunidad de Barra de Aguan y el otro ubicado en Santa Rosa de Aguan.

La población de las comunidades antes mencionadas se traslada al municipio de Tocoa y Trujillo, Colon, para ser atendidos por enfermedades que ameritan otras especialidades médicas

□ **Educativa**

El municipio de Santa Rosa de Aguan cuenta con un sistema educativo estructurado y manejado por la Dirección Distrital, con 14 Jardines de Niños, 6 escuelas primarias, 2 centro básico.2 Instituto que ofrece las carreras de apicultura, administración de empresas y finanzas.

Cuadro de centros educativos en el municipio

Nivel Educativo	Tipo de Edificación	Total
Jardines de Niños 14	Jardines de Niños Oficiales Urbanos	1
	Jardines de Niños Privados Urbanos	0
	Jardines de Niños Oficiales Rurales	5
	CEPREP Rurales	8
Pre-Básicas6	Escuelas Urbanas Oficiales	1
	Escuelas Rurales Oficiales	4
	Escuelas Urbanas Privadas	0
	Escuelas Rurales PROHECO	1
Centros Educativos Básicos 2	Rurales	2
Institutos de Educación Básica2	Urbanas Oficiales	2
	Rurales Oficiales	0
	Rurales Privadas	0
	SEMET	0
TOTAL		24

Productiva

Las actividades predominantes en el municipio de Santa Rosa de Aguan están relacionadas al sector primario de la economía, principalmente orientadas a la agricultura y a la ganadería, actividades caracterizadas por contar con sistemas de producción tradicional, no tecnificada.

La pesca es una de las actividades que se realiza en pequeña escala y de carácter artesanal.

En el sector de producción de leche en todo el municipio existen 3 Centros de recolección de Leche, por lo que permite a los productores locales tener mejor acceso a tecnología para mejorar sus ventas y calidad de sus productos.

Existen dos pequeñas empresas locales que se dedican a la venta de productos y servicios diversos que son organizadas por miembros de las comunidades. Así mismo la producción de CAZABE. En estas empresas existe una organización de mujeres que participan de actividades de producción de plantas forestales y cultivo de parcelas agroforestales con fines ambientales y generación de ingresos económicos. Se cuenta con (1) grupos de artesanos.

2.3. Institucionalidad para el desarrollo

Entre las instituciones con mayor asistencia técnica a la población del municipio ha sido la municipalidad mediante los distintos departamentos técnicos que asisten a las comunidades en general. Entre las otras instituciones públicas que se encuentran presentes en el municipio se reflejan en el cuadro anterior.

Nº	Institución	Población meta	Tipo de Apoyo
1	ENEE	Población general	Energía eléctrica
2	POLICIA NACIONAL	Población general	Seguridad
4	SALUD	Población general, Jóvenes, adultos y niños(as)	Servicios de asistencia medica
5	EDUCACION	Población escolar, colegial del municipio	Servicios de educación pública, escuela, centro básico, colegios de secundaria
6	COPECO	Población General	Asistencia ante desastres
7	MUNICIPALIDAD	Población general del municipio	Gestión y financiamientos de proyectos de desarrollo social y ambiental e infraestructura,

			educación, salud, organización Comunitaria
8	SAG	Población Agrícola	Bono tecnológico
9	FHIS	Comunidades	Mejorar la calidad de Educación y condición de Vida
10	PROHECO	Población escolar	Servicio de educación primaria
11	MAMUGAH	7 Municipios de Colon, (Santa Rosa de Aguan, Juan Francisco Bulnes, Irióna, Limón, Santa Rosa de Aguan, Trujillo Y Santa Rosa de Aguan)	Asesoramiento Técnico Y monitoreo del proyecto focal
12	SDHJGD	5 Municipios de Colon (Santa Rosa de Aguan, Juan francisco Bulnes, Limón, Santa Rosa de Aguan y Santa Rosa de Aguan.	Capacitación y Asesoramiento Técnico

2.3.1. Desempeño municipal

El funcionamiento de la Corporación Municipal como instancia administrativa superior la integran: 4 regidores, 2 del Partido Nacional y 2 del Partido Libre, el Alcalde y la Vicealcaldesa, conforme a ley de municipalidades esta se reúne dos veces al mes. Como parte de la representación de la sociedad civil existe una Comisión Ciudadana de Transparencia y un Comisionado Municipal, el Alcalde tiene la tarea básica de implementar las políticas y decisiones acordadas por la Corporación con el apoyo de la Vice alcaldesa y sus empleados.

Como parte de la administración superior operan una Secretaria y Sud Secretaria, Tesorería con funciones específicas establecidas en la ley. El personal que labora en la Tesorería ha recibido poca capacitación y sus principales funciones se orientan a la preintervención del gasto, la verificación de las inversiones, al igual que lo referente a la aplicación de los subsidios a los destinos previamente definidos y prepara informes trimestrales sometidos a consideración de la corporación.

También existe el departamento de Justicia que vela por el cumplimiento de las leyes de policía y de convivencia social, inquilinato, del consumidor y la tercera edad, sus acciones se extienden a la solución de conflictos y apoyo a las demás áreas de la municipalidad en lo referente a la aplicación de reglamentos, ordenanzas, permisos y

requerimientos, así como el registro de fierros, cartas de venta, permisos de destace y guías para traslado de ganado.

Cuenta con un empleado encargado de la Contabilidad Municipal, dicho empleado es profesional titulado; y 1 empleada encargada de Oficina Municipal de la Mujer (OMM), 1 empleado de Desarrollo Comunitario quien se encarga de registrar cada organización existente en el municipio, también cuenta con Tecnico Encargado del la Unidad Municipal Ambiental (UMA) quien se encarga de Entregar pemisos de para cortes de de Arboles, Permiso para el traslado de Madera y Licencias Ambientales.

La municipalidad no cuenta con un manual de organización y funciones que defina claramente las responsabilidades de cada una de las unidades operativas, así como el perfil de los puestos de funcionarios y empleados y una descripción de las tareas y funciones de cada puesto.

Tampoco existe un manual de procedimientos que especifiquen los diferentes procesos operativos y las relaciones internas y de coordinación que deben existir entre las diferentes unidades.

2.3.3 Sociedad civil

Santa Rosa de Aguan posee una diversidad de organizaciones comunitarias, aproximadamente existen 8 tipos de organizaciones de la sociedad civil, de las cuales los Patronatos son la base organizativa comunitaria más importante por su involucramiento en procesos de desarrollo local, y funcionan como uno de los enlaces más cercanos con la municipalidad, así como con las distintas instituciones de desarrollo que operan en el municipio.

Las organizaciones más comunes son: patronatos, juntas de agua, grupos de iglesias católicos y evangélicos, sociedad de padres de familia por cada centro educativo. Cada una de estas organizaciones civiles juegan sus propios roles encaminados al desarrollo del municipio, entre los roles de algunas de las organizaciones tenemos:

Organizaciones	Funcionalidad	Incidencia
Junta Administradoras de Agua (14)	Administrador sistemas de Agua	Mejora la Salud publica
Sociedades de padres de familia (14)	Apoyo proceso educativo local	Mejorar la educación

Empresas de Servicios Múltiple (1)	Producción productos varios	Incide economía local ingreso familiar
Patronatos comunitarios (10)	Gestión desarrollo local	Mejoramiento en las condiciones de vida
Organizaciones deportivas (3)	Recreación y deporte	Integración de jóvenes act. Deportivas
Asociación de pescadores (1)	Mejorar las condiciones de producción de los pescadores	Económica local e ingresos familiares
Comité de Damas (4)	Apoyo a las madres solteras y familia	Gestión de recurso a mujeres y familia
Comité de Emergencia Municipal (1)	Organización actores locales para respuesta ante desastres naturales.	Preparación y educación de la población ante desastres naturales.
Empresas productora de Casabe(2)	Producción de Productos de Yuca	Mejorar la economía local, ingresos familiares.
CODEL (7)	Organización comunitaria ante desastres naturales	Preparar a la comunidad ante desastres naturales
CODEM (1)	Organización municipal ante desastres naturales	Preparar a la comunidad ante desastres naturales Preparar a la comunidad ante desastres naturales
Artesanos (5)	Productos Artesanos	Mejora ingresos familias

2.5. Principales potencialidades y problemas

Análisis FODA del municipio de Santa Rosa de Aguan

La realización del diagnóstico general del municipio se realizó a base de la metodología FODA, en cuyas fortalezas, Oportunidades, Debilidades y Amenazas fueron identificadas por cada organismos de la sociedad civil y cuerpos vivos del municipio, que existen y son evidentes en el municipio, y fueron divididos por sectores como ser educativo, salud, catastro, jóvenes, tercera edad, Seguridad, ambiente entre otras; cada fortaleza, debilidad, oportunidad o amenaza fue explícitamente planteada cuantificada y ejemplificada con el debido comportamiento de los problema identificados.

En el presente formato describimos el FODA elaborado por las fuerzas vivas en el municipio por medio de una jornada- taller.

Ejes Temáticos	Fortalezas	Oportunidades	Debilidades	Amenazas
Salud y	El municipio cuenta con un CESAMO en	-Actualización del personal médico y	No se cuenta con una	Poco abastecimiento

Nutrición	la comunidad de Dos Bocas. -El municipio cuenta con otros dos cesar en uno en El Casco Urbano y Otro en la Comunidad de Barra de aguan.	población alguna enfermedades de mayor transcendencia.	Clínica Materna Infantil. Ausencia de proyecto de nutrición.	de medicamentos
Educación	Personal con la formación académica para laborar en los diferentes centros. -Convenio alcaldía Municipal y centros educativos. -Jóvenes con índice académico alto.	Dirección distrital anuente y a tiempo con materiales de enseñanza. -Instancias Nacionales para formación de maestros.	Falta de mantenimiento de los Centros Educativos. -Deterioro paulatino del material didáctico.	Índice de analfabetismo de 9.38%
Grupos Vulnerables	<p style="text-align: center;"><u>Mujeres</u></p> <p>- Existencia de la Oficina Municipal de la Mujer para la atención a sus necesidades.</p> <p>-Grupos de Mujeres microempresarias Emprendedoras.</p> <p style="text-align: center;"><u>Niñez Y Juventud</u></p> <p>-Fácil acceso áreas recreativas y deportivas en centros educativos en buen estado.</p> <p>- Jóvenes con espíritu de superación.</p> <p>-Jóvenes activos en grupos artísticos.</p> <p style="text-align: center;"><u>Tercera Edad</u></p> <p>-Diferentes grupos organizados activos</p>	<p>-Organismos cooperantes apoyando a los grupos vulnerables del municipio.</p> <p>-Conocimiento de Leyes que benefician a los grupos vulnerables.</p>	-Poco personal capacitado para trabajar con personas especiales.	Vicios de drogas y alcohol

	del municipio. Discapitados -Apoyo del Centro de Rehabilitación Integral Coloneño CRICOL.			
Vivienda	El 78.1 % de las familias poseen viviendas propias totalmente pagadas. -La mayoría de las Familias cuenta con una vivienda	La Alcaldía apoyando en el sector vivienda por medio de proyectos habitacionales.	las viviendas están solventes a pagar los impuestos. -No todas las cuentas con un dominio pleno	Población apática a establecer compromiso social.
Agua y Saneamiento	Ríos Con Abundante Agua	- Apoyo al por parte de la municipalidad	No hay un plan de reforestación continua	Deforestación de microcuencas
Tierra	Se cuenta con Tierras actas para la agricultura, Ganadería.	-Instituciones públicas que brindan capacitación sobre agricultura y ganadería.	Falta de proyecto de agricultura y ganadería	Las cuencas de agua se secan por la deforestación.
Participación	Apertura de la alcaldía en la inclusión de la sociedad civil. -Apertura de las autoridades locales - Grupos de la sociedad Civil Organizados	Organizaciones locales, nacionales e internacionales que brindan capacitaciones a la sociedad civil.	Apatía de la población en general en los cabildos abiertos u otras reuniones.	Falta de participación en actividades voluntarias
Seguridad Ciudadana	Bajo índice de delincuencia y violencia en general	Voluntad política de la Corporación Municipal en apoyo de seguridad ciudadana.	Poco voluntariado para la organización de las mesas ciudadanas.	Desintegración familiar
Turismo	Buena estructura vial para el recorrido del municipio. - Varios lugares con atractivo turístico.	Se cuenta con apoyo de la alcaldía y ONGs existentes en la comunidad	-Poca publicidad para atraer el turista.	apatía del gobierno central de fomentar proyectos turísticos.

Recursos Naturales y Ambiente	Existe buen mantenimiento en la de los recursos naturales.	Apoyo por parte de la municipalidad en proyectos de delimitación	Falta de conciencia de la población en general sobre el cuidado del medio ambiente	Contaminación del medio ambiente
Economía	Buena producción de tierra -Buen recurso humano profesional.	Formación de pequeñas microempresas	Pocas micro-empresas funcionando	-Migración por falta de oportunidad de empleo.
Seguridad Alimentaria	Santa Rosa de Aguan produce granos básicos para venta y autoconsumo	Apoyo municipal en la siembra y cosecha de los granos básicos.	Poco aprovechamiento de la tierra para otras técnicas de cultivo.	Escases de proyectos y financiamiento.
Ordenamiento Territorial	El municipio está ubicado en una zona costera. -Nos encontramos ubicados estratégicamente en la Zona del Valle del aguan	Apoyo de la oficina de Catastro para un ordenamiento del territorio. -Asistencia Técnica de las MAMUGAH en el desarrollo del Municipio.	no se cuenta Identificadas delimitación geográfica de las áreas protegidas -Algunas viviendas de la zona rural construidas en zonas de reserve forestal.	Vulnerabilidad a eventos catastróficos como inundaciones, Marejadas o Tsunamis
Infraestructura Social	-Inclusión de la sociedad civil en la Priorización, aprobación y ejecución de proyectos.	-Apoyo técnico proporcionado por la mancomunidad (MAMUGAH) y ONGs	Difícil a créditos bancarios.	Reducción del presupuesto Nacional lo que provoca la reducción de proyectos.

III Plan de Desarrollo del Municipio de SANTA ROSA DE AGUAN

3.1. Visión compartida

“Ser un municipio con servicios salud de calidad, adecuada infraestructura social, Seguridad alimentaria y Educacion para Todos”

3.2. Líneas y objetivos estratégicos y ejes temáticos de desarrollo territorial

Línea: Salud y Nutrición

Objetivo: Mejorar las condiciones de vida de los habitantes de las comunidades del municipio de Santa Rosa de Aguan mediante el desarrollo de actividades encaminadas a la atención de la salud y nutrición infantil.

Línea: Infraestructura vial y básica

Objetivo:

Mejorar la infraestructura vial y básica de las comunidades del sector urbano y rural a través de la participación comunitaria de los diferentes sectores de la sociedad civil organizada aprovechando los recursos y mano de obra local para el mayor bienestar social y económico de las comunidades.

Línea: Seguridad alimentaria

Objetivo: Promover la agricultura para que los habitantes cuenten con alimentos todo el año, contribuyendo de esta forma con nuevas técnicas y manejos de los granos básicos y otros rubros agrícolas, avícolas, Ganadería y piscicultura.

Línea: Educación y formación ciudadana

Objetivo: Lograr una mejor y mayor calidad educativa en todo el municipio, desarrollando suficiente infraestructura, para el nivel preescolar, primario y secundario, a fin de que respondan a las necesidades y demandas de la población para lograr una mayor y mejor formación integral de los niños, jóvenes y adultos

Cuadro # 1
Mancomunidad MAMUGAH / Municipalidad de Santa Rosa de Aguan,
Colon

Ejes temáticos de análisis y sus principales variables determinantes

Ejes Temáticos	Variables de Análisis
1. Ordenamiento territorial	Límites territoriales, fuentes de agua, quebradas y ríos, zonas productoras de agua, uso forestal, ubicación vías de comunicación, zonas vulnerables, tenencia de la tierra, áreas relevantes de uso específico, servicios básicos, asentamientos humanos, biodiversidad existente
2. Salud y Nutrición	Incidencia de enfermedades, desnutrición, mortalidad materna, mortalidad infantil, atención de partos.
3. Educación	Niños en edad escolar, niños actualmente estudian por nivel, niños cursan o cursaron un grado, niños estudian ahora, niños no estudian.
4. Recursos Naturales y Ambiente	Uso de leña para cocinar, bosque, fauna, contaminación existente.
5. Grupos Vulnerables	Niñez, Juventud, Mujeres, Tercera Edad.
6. Vivienda	Tenencia, condiciones, hacinamiento, baños, letrinas, familias por vivienda, problemas de la vivienda, materiales de construcción, energía para cocinar.
7. Agua y Saneamiento	Cobertura y calidad del servicio de agua, disposición de la basura, aseo de calles, disposición de excretas.
8. Economía	Producción, distribución, consumo, empleo, ingresos, acceso al financiamiento, migración, remesas, producen para la venta, profesiones, oficios, ocupaciones.
9. Seguridad Alimentaria	Ingresos ajustan para alimentarse, producción de alimentos, satisfacen autoconsumo.
10. Tierra	Acceso a la tierra, tenencia de la tierra de los que la trabajan.
11. Participación	Mujeres, hombres.

12. Seguridad Ciudadana	Violencia, robos, homicidios.
13. Infraestructura Social	Vial, electricidad, escuelas, centros de salud, centros comunitarios.
14. Turismo	Atractivos, recreación, infraestructura.

Fuente: Guía metodológica para preparación de los PDC / FOCAL – JICA



PIMP-OT

Proyectos

Estratégicos por

Línea Estratégica

Listado de Participantes Plan zonal Territorial

MUNICIPALIDAD DE SANTA ROSA DE AGUAN
LISTADO DE ASISTENCIA

EVENTO: Concilio Abierto LUGAR Y FECHA: Dos Bocas 05/10/2014

Nº	NOMBRE	IDENTIDAD	ORGANIZACION	TELEFONO	FIRMA
1.	Ilsa Ivonne Martinez	0201198407073		96454129	Ilsa MR
2.	Maria Oliva Solis				Maria Oliva S
3.	JOSE D. DIAZ				
4.	José Juan Crescencio	0902.1984.00040		97-02-25-93	T. V. J. J. J.
5.	Melvia Patricia Redondo	0902.1996.00017		97 62 42 69	
6.	Santa Maria Escobar	1508.1970.00070		98962837	
7.	Rogelia Lara	0201-1974-317		97394576	
8.	Daniela Bahahona				
9.	Fidel puente				<i>Fidel Puente</i>
10.	Miraiola Tablaola Murin	0207-1961-00073			
11.	marion Lenin alvarado	1618-1983-00845			
12.	Victoriano Aguilar	0318-1934-00140			
13.	Oscar Orlando Orrellano	0502197300063		94772829	Oscar Orrellano
14.	Simeon Reyes				*SIMEON REYES
15.	Juan Jose Castellana	0502.1974.01419		98-86-0956	<i>Juan Jose Castellana</i>
16.	Gabriel Garcia	0206-1966-00173		96678787	Gabriel G
17.	Fausto Diaz				



MUNICIPALIDAD DE SANTA ROSA DE AGUAN
LISTADO DE ASISTENCIA

EVENTO: Cabildo Abierto

LUGAR Y FECHA: Des Bocas 05/10/2014

Nº	NOMBRE	IDENTIDAD	ORGANIZACION	TELEFONO	FIRMA
1.	Edwards Calderon D	0301-1966-00818	policia	98509347	
2.	Israed Lopez R	02011970 0081	be reina		
3.	M. Nardal Lopez		patronato	98-858790	
4.	M. Deysi Ramirez Lopez		beeina	95-77-46-46	
5.	Mercedes Suyapa Ayala Osorio	02071990 00103		99-88-22-18	
6.	Maria Laura Osorio				
7.	Cervando Ayala				
8.					
9.	Miguel Jimenez				
10.	Sebastian Eliazar				
11.	WILF Edomaya	1806-1987-00016		96976489	
12.	Rui Ramon Espinoza	1304195600107		99810481	
13.	Enrique Barahona	01061959084		+	
14.	Jesus Garsilla	0107199501130		+	
15.	Paola Ribera				
16.	Inmasio Amaya	0107194200386			
17.	Antonina Ribera	^ /			



MUNICIPALIDAD DE SANTA ROSA DE AGUAN
LISTADO DE ASISTENCIA

EVENTO: Cabildo Abierto

LUGAR Y FECHA: Dos Bocas 05/10/14

Nº	NOMBRE	IDENTIDAD	ORGANIZACION	TELEFONO	FIRMA
1.	Carlos Escoto Gilten	0207-1989-00213		99-91-86-00	Carlos
2.	Rafino Hernandez				Rafino Hernandez
3.	Balentin perdoma membreno			99-82-1394	Balentin perdoma
4.	MARIANA Guardado			9818-8219	Mariana Guardado
5.	Norma Figeroa				Norma Figeroa
6.	Lisel Ramirez			95621967	Lisel
7.	MARIA de NORMA				MARIA NORMA
8.	Norma Pineda			94699634	Norma Pineda
9.	Salomón mendez Ramirez	0804-1977-00265	U. De Mejos Guia de Familia	9943-75-38	Salomón mendez
10.	Bilma ARACELI Garcia				Bilma Garcia
11.	Arnaldo Rodriguez				Arnaldo Rodriguez
12.	Kania Yamilet Salgado L.	0207-1982-00063	U. de Mejos Guia de familia	9675-37-15	Kania Yamilet
13.	E Lorenzo Mendez	0804-1973-00104			Lorenzo Mendez
14.					
15.					
16.					
17.					



MUNICIPALIDAD DE SANTA ROSA DE AGUAN
LISTADO DE ASISTENCIA

EVENTO: Cabildo Abierto

LUGAR Y FECHA: Dos Bocas 05/10/2014

Nº	NOMBRE	IDENTIDAD	ORGANIZACION	TELEFONO	FIRMA
1.	Romardo Marquez R.			98348279	
2.	Josue ortiz	0314-1975-00076		9690-1779	* Josue ortiz
3.	José Ernain Rodriguez E	76-20-1994-0056			José Ernain
4.	Vestor Manuel Aguilar	0462-1944-00044		97878528	
5.	wilfredo Pineda				wilfredo P.
6.	Marcelino Muñoz Portillo	1313-1961-00251		98142732	marcelino muñoz
7.	Maria Gregoria Gillen E.	0209-1997-01180			
8.	Consepcion Pineda				
9.	Mayra Yamileth Paguada	0207 1994-00165		95762295	Mayra Yamileth
10.	ANA Betsi Herrera			95-94-61-10	ANA Betsi Herrera
11.	Denia Victoria Avila Varela			99-43-61-81	Denia Avila
12.	obed isai cruz	0207-1985-00161			obed cruz
13.	Jalemon Rallo Cruz	05081981235			Jalemon
14.	Jose Alfredo Medina	0209		9829-8635	Jose Alfredo Medina
15.	NORMA ELIZABETH	0208-1990 00955	Vida mejor		NORMA ELIZABETH
16.	Elias Olivarado Figueroa	0207-1992-00121	Muni	96391293	Elias
17.					

N°	Nombre del proyecto	Ubicación	Costo	Años de Ejecucion						Finaciamiento			
				15	16	17	18	19	20	Local	Mpal.	Externo	
1	A. Declarar Zonas de protegidas a las fuentes de Agua	Santa Rosa de Aguan	L. 5,000.00		X						5000		5000
2	B. Reforestar Fuentes de Agua	Santa Rosa de Aguan	L. 8,000.00		x		x		x			8000	
3	C. Campañas de Forestacion	Santa Rosa de Aguan	L. 5,000.00								5000	x	
4	D. Reforestacion de Arias especificas	Santa Rosa de Aguan	L. 3,000.00	x			x						3000
1	A. Declarar Zonas de protegidas a las fuentes de Agua	Barra de Aguan	L. 5,000.00			x					3000	2000	
2	B. Reforestar Fuentes de Agua	Barra de Aguan	L. 8,000.00		x						8000		
3	C. Control de tala y quema de bosques	Barra de Aguan	L. 4,000.00			x							
4	D. Limites Territoriales	Barra de Aguan	L. 10,000.00		x						3000		7000
1	B. Declarar Zonas de protegidas a las fuentes de Agua	Vuelta Grande	L. 5,000.00	x					x				5000
2	B. Reforestacion de Arias especificas	Vuelta Grande	L. 2,000.00	x							2000		
3	C. Limites Territoriales	Vuelta Grande	L. 5,000.00				x				1000		4000
1	A. Campañas Forestacion	Dos Bocas	L. 5,000.00			x						5000	
2	B. Declarar Zonas de protegidas a las fuentes de Agua	Dos Bocas	L. 4,000.00				x				4000		

3	C. Limites territoriales	Dos Bocas	L.	4,000.00					x		5000		
4	D. Reforestacion de Fuentes de Agua	Dos Bocas	L.	10,000.00			x					1000	9000
1	A. Campañas Forestacion	Brisas delmar	L.	5,000.00			x						5000
2	B. Declarar Zonas de protegidas a las fuentes de Agua	Brisas delmar	L.	5,000.00				x				5000	
3	D. Reforestacion de Fuentes de Agua	Cuacu	L.	4,000.00			x						4000
1	A. Campañas Forestacion	Villa Hermosa	L.	5,000.00					x			5000	
2	B. Declarar Zonas de protegidas a las fuentes de Agua	Villa Hermosa	L.	4,000.00				x				2000	2000
3	D. Reforestacion de Fuentes de Agua	23 de mayo	L.	4,000.00			x					2000	2000

Plan de Inversión Multisectorial y Plurianual (PIMP):

PROGRAMACION DEL PLAN DE INVERCION MUNICIPAL PLURIANUAL

PROYECTOS ESTRATEGICOS PRIORIZADOS POR LINEA ESTRATEGICA DEL PLAN ESTRATEGICO

DEPARTAMENTO: COLON MUNICIPIO: Santa Rosa de Aguan Fecha de aprobación: 16/09/2014 Línea Estratégica:
Ordenamiento Territorial

PROGRAMACION DEL PLAN DE INVERCION MUNICIPAL PLURIANUAL

PROYECTOS ESTRATEGICOS PRIORIZADOS POR LINEA ESTRATEGICA DEL PLAN ESTRATEGICO

DEPARTAMENTO: Colon MUNICIPIO: Santa Rosa de Aguan Fecha de Aprobación: 16/09/2014 Línea

Estratégica: Salud y Nutrición

N°	Nombre del proyecto		Ubicación	Costo	Años de Ejecucion						Finaciamiento		
					15	16	17	18	19	20	Local	Mpal.	Externo
1	A.	Educación a las madres sobre manejo de IRAS	Santa Rosa de Aguan	L. 5,000.00	x		x		x			5000	
2	B.	Abastecimiento de Medicamento CESAMO	Santa Rosa de Aguan	L. 100,000.00			x				100000		
3	C.	Campañas de Limpieza	Santa Rosa de Aguan	L. 5,000.00	x	x	x	x	x	x	5000		
4	D.	Capacitaciones sobre dengue clásico	Santa Rosa de Aguan	L. 5,000.00		x		x		x		5000	
5	E.	Huertos familiares	Santa Rosa de Aguan	L. 20,000.00				x		x	10000		10000
1	A.	Educación a las madres sobre manejo de IRAS	Col. Las Lomas	L. 5,000.00			x					5000	
2	B.	Abastecimiento de Medicamento CESAMO	Col. Las Lomas	L. 80,000.00		x			x				80000
3	C.	Campañas de Limpieza	Col. Las Lomas	L. 2,000.00	x	x	x	x	x	x			2000
4	D.	Brigadas Medicas	Col. Las Lomas	L. 5,000.00			x			x	5000		
5	E.	Huertos familiares	Col. Las Lomas	L. 10,000.00							10000		
1	A.	Educación a las madres sobre manejo de IRAS	Nueva Barra de Aguan	L. 3,000.00	x		x		x		3000		
2	B.	Huertos familiares	Nueva Barra de Aguan	L. 30,000.00			x					15000	15000
3	C.	Campañas de Limpieza	Nueva Barra de Aguan	L. 3,000.00		x				x	3000		
4	D.	Brigadas Medicas	Nueva Barra de Aguan	L. 2,000.00					x		2000		
5	E.	Charlas Educativas	Nueva Barra de Aguan	L. 3,000.00	x			x		x	3000		

1	A.	Capacitaciones Sobre Dengue clasico	Dos Bocas	L. 5,000.00	x		x		x		5000		
2	B.	Abastecimiento de Medicamento CESAMO	Dos Bocas	L. 200,000.00		x			x				200000
3	C.	Brigada medica	Dos Bocas	L. 10,000.00						x		10000	
4	D.	Educacion a la madres sobre manejo de IRAS	Dos Bocas	L. 20,000.00		x			x		10000	10000	
5	E.	Huertos familiares	Dos Bocas	L. 40,000.00	x								40000
1	A.	Capacitaciones Sobre Dengue clasico	Brisas del Mar	L. 5,000.00									5000
2	B.	Huertos familiares	Brisas del Mar	L. 20,000.00		x						20000	
3	C.	Campañas de Limpieza	Brisas del Mar	L. 2,000.00			x				2000		

PROGRAMACION DEL PLAN DE INVERCION MUNICIPAL PLURIANUAL
 PROYECTOS EXTRATEGICOS PRIORIZADOS POR LINEA EXTRATEGICA DEL PLAN ESTRATEGICO
 DEPARTAMENTO: Colon MUNICIPIO: Santa Rosa de Aguan Fecha de Aprobación: 16/09/2014 Línea
 Estratégica: Educación

N°		Nombre del proyecto	Ubicación	Costo	Años de Ejecucion						Finaciamiento			
					15	16	17	18	19	20	Local	Mpal.	Externo	
1	A.	Mejorar la calidad de Enseñanza por parte de los maestros	Santa Rosa de Aguan	L. 5,000.00	x		x		x				L. 5,000.00	
2	B.	Mejoramamiento de la Merieda escolar	Santa Rosa de Aguan	L. 30,000.00			x	x						L. 30,000.00
3	C.	Donacion de Utiles escolares	Santa Rosa de Aguan	L. 30,000.00		x							L. 30,000.00	
4	D.	Becas escolares	Santa Rosa de Aguan	L. 50,000.00			x				L. 25,000.00	L. 25,000.00		
5	E.	Doanacion de material didactico	Santa Rosa de Aguan	L. 50,000.00			x							L. 50,000.00
1	A.	Mejorar la calidad de Enseñanza por parte de los maestros	Col. Las Lomas	L. 5,000.00				x					L. 5,000.00	
2	B.	Mejoramamiento d ela merienda escolar	Col. Las Lomas	L. 20,000.00		x							L. 20,000.00	
3	C.	Donacion de Utiles escolares	Col. Las Lomas	L. 50,000.00	x						L. 50,000.00			
4	D.	Becas escolares	Col. Las Lomas	L. 50,000.00		x								L. 50,000.00
5	E.	Doanacion de material didactico	Col. Las Lomas	L. 30,000.00			x							L. 30,000.00
1	A.	Mejorar la calidad de Enseñanza por parte de los maestros	Nueva Barra de Aguan	L. 3,000.00				x						L. 30,000.00
2	B.	Un maestro por cada grado	Nueva Barra de Aguan	L. 30,000.00	x				x					L. 30,000.00

3	C.	Donacion de Utiles escolares	Nueva Barra de Aguan	L. 20,000.00		x													L. 20,000.00
4	D.	Becas escolares	Nueva Barra de Aguan	L. 50,000.00															L. 50,000.00
5	E.	Doanacion de material didactico	Nueva Barra de Aguan	L. 20,000.00		x													L. 10,000.00
1	A.	Mejorar la calidad de Enseñanza por parte de los maestros	Dos Bocas	L. 10,000.00															L. 10,000.00
2	B.	Doancion de Utiles escolares	Dos Bocas	L. 40,000.00															L. 40,000.00
3	C.	Cursos de Computacion	Dos Bocas	L. 10,000.00															L. 10,000.00
4	D.	Becas escolares	Dos Bocas	L. 40,000.00	x														L. 40,000.00
5	E.	costrucion de Auditorio	Dos Bocas	L. 100,000.00															L. 250,000.00
1	A.	Mejorar la calidad de Enseñanza por parte de los maestros	Brisa del Mar	L. 2,000.00															L. 2,000.00
2	B.	Un maestro por cada grado	Brisa del Mar	L. 20,000.00															L. 20,000.00
3	C.	Mejoramiento de la Merieda escolar	Brisa del Mar	L. 20,000.00															L. 10,000.00
4	D.	Becas escolares	Brisa del Mar	L. 50,000.00	x														L. 50,000.00
5	E.	Doanacion de material didactico	Brisa del Mar	L. 10,000.00															L. 10,000.00
1	A.	Mejorar la calidad de Enseñanza por parte de los maestros	Villa Hermosa	L. 1,000.00															L. 1,000.00
2	B.	Un maestro por cada grado	Villa Hermosa	L. 35,000.00															L. 10,000.00
																			L. 25,000.00

3	C.	Donacion de Utiles escolares	Villa Hermosa	L. 10,000.00			x							L. 10,000.00
4	D.	Becas escolares	Villa Hermosa	L. 40,000.00				x						L. 40,000.00
5	E.	Doanacion de material didactico	Villa Hermosa	L. 10,000.00			x		x					L. 10,000.00

PROGRAMACION DEL PLAN DE INVERCION MUNICIPAL PLURIANUAL
PROYECTOS ESTRATEGICOS PRIORIZADOS POR LINEA ESTRATEGICA DEL PLAN ESTRATEGICO
 DEPARTAMENTO: Colon MUNICIPIO: Santa Rosa de Aguan Fecha de Aprobación: 16/09/2014 Línea
 Estratégica: Recursos Naturales y Ambiente

N°		Nombre del proyecto	Ubicación	Costo	Años de Ejecucion						Finaciamiento			
					15	16	17	18	19	20	Local	Mpal.	Externo	
1	A	Viveros forestales	Santa rosa de Aguan	L. 50,000.00		x		x				25000	25000	
2	B	Reforestacion de los Rios y playas del mar	Santa rosa de Aguan	L. 5,000.00			x			x		5000		
3	C	Control de Tala de los bosques y rios	Santa rosa de Aguan	L. 5,000.00	x	x						2500	2500	
4	D	Campañas de forestacion	Santa rosa de Aguan	L. 10,000.00	x			x				2500		7500
5	E	Implementacion de Vedas de caza y pesca	Santa rosa de Aguan	L. 5,000.00		x			x			5000		
1	A	Reforestacion de los Rios y playas del mar	Barra de Aguan	L. 10,000.00			x					3000	3000	4000
2	B	Reduccion de tala y quema de bosques	Barra de Aguan	L. 5,000.00	x			x				5000		
3	C	Campañas de forestacion	Barra de Aguan	L. 0.00		x						0		
4	D	Concientizar sobre la no cazar de animales	Barra de Aguan	L. 0.00			x					0		
1	A	Reforestacion de los Rios y playas del mar	Vuelta Grande	L. 5,000.00			x			x		5000		
2	B	Capañas de Forestacion	Vuelta Grande	L. 0.00				x				0		

3	C	Concientizar sobre la no cazar de animales	Vuelta Grande	L. 500.00		x		x			500	
1	A	Reforestacion de los Rios	Dos bocas	L. 10,000.00			x				10000	x
2	B	Reforestacion de areas especificas	Dos bocas	L. 5,000.00	x						5000	
3	C	Costruccion de un crematorio en el municipio	Dos bocas	L. 50,000.00		x			x		50000	
1	A	Reforestacion de los Rios	Brisas del Mar	L. 5,000.00			x			x	5000	
2	B	Reforestacion de areas especificas	Brisas del Mar	L. 3,000.00	x						3000	
1	A	Reforestacion de areas especificas	Villa Hermosa	L. 5,000.00				x	x		5000	
2	B	Capacitar a la poblacion sobre la deforestacion	Villa Hermosa	L. 0.00		x					0	

PROGRAMACION DEL PLAN DE INVERCION MUNICIPAL PLURIANUAL

PROYECTOS ESTRATEGICOS PRIORIZADOS POR LINEA ESTRATEGICA DEL PLAN ESTRATEGICO

DEPARTAMENTO: Colon MUNICIPIO: Santa Rosa de Aguan Fecha de Aprobación: 16/09/2014 Línea

Estratégica: Grupos Vulnerables, Niñez, Juventud, Tercera Edad

N°	Nombre del proyecto	Ubicación	Costo	Años de Ejecucion						Finaciamento		
				15	16	17	18	19	20	Local	Mpal.	Externo
1	A. Gestionar el bono de la tercera edad en un 100%	Sata Rosa de Aguan	L. 1,000.00		x		x		x		L. 1,000.00	
2	B. Capacitacion de Valores para la niñez	Sata Rosa de Aguan	L. 500.00	x	x						L. 500.00	
3	C. Gestionar el bono para la mujer	Sata Rosa de Aguan	L. 1,000.00			x					L. 1,000.00	
4	D. Implementar micro empresas para mejorar la Calidad de Vida	Sata Rosa de Aguan	L. 50,000.00				x				L. 25,000.00	L. 25,000.00
1	A. Gestinar el bono de la tercera edad en un 100%	Col. Las lomas	L. 1,000.00				x				L. 1,000.00	
2	B. Capacitacion de Valores para la niñez	Col. Las lomas	1000	x		x	x		x			
3	C. Brindar charlas y capacitaciones a jovnes sobre temas de actualidad	Col. Las lomas	L. 5,000.00			x				L. 5,000.00		
1	A. Gestionar el bono de la tercera edad en un 100%	Nueva Barra de Aguan	L. 1,000.00				x				L. 1,000.00	
2	B. Capacitacion de Valores para la niñez	Nueva Barra de Aguan	L. 500.00		x						L. 500.00	
1	A. Gestionar el bono de la tercera edad en un 100%	Dos Bocas	L. 0.00			x		x				
2	B. Conatrucion de Camcha multi funcionales para la niñez	Dos Bocas	L. 100,000.00			x					L. 25,000.00	L. 75,000.00
3	C. Capacitacion de Valores para la niñez	Dos Bocas	L. 500.00		x			x			L. 500.00	
4	D. Gestionar el bono para la mujer	Dos Bocas	L. 1,000.00								L. 1,000.00	

1	A.	Gestinar el bono de la tercera edad en un 100%	Brisas del Mar	L. 0.00	x			x		x		
2	B.	Capacitacion de Valores para la niñez	Brisas del Mar	L. 500.00		x		x			x	L. 500.00
1	A.	Cubrir con el bono de la tercera edad en un 100%	Villa Hermosa	L. 0.00	x	x		x		x		
2	B.	Capacitacion de Valores para la niñez	Villa Hermosa	L. 500.00		x	x					L. 500.00

PROGRAMACION DEL PLAN DE INVERCION MUNICIPAL PLURIANUAL

PROYECTOS ESTRATEGICOS PRIORIZADOS POR LINEA ESTRATEGICA DEL PLAN ESTRATEGICO

DEPARTAMENTO: Colon MUNICIPIO: Santa Rosa de Aguan Fecha de Aprobación: 16/09/2014

Línea

Estratégica: Vivienda

N°		Nombre del proyecto	Ubicación	Costo	Años de Ejecucion						Finaciamiento		
					15	16	17	18	19	20	Local	Mpal.	Externo
1	A.	Mejoramamiento de vivienda	Santa Rosa de Aguan	L. 250,000.00	x							L. 100,000.00	L. 150,000.00
2	B.	Construcion de Letrinas	Santa Rosa de Aguan	L. 40,000.00		x						L. 20,000.00	L. 20,000.00
3	C.	Gestion de Construcccion de Viviendas	Santa Rosa de Aguan	L. 5,000.00			x				L. 5,000.00		
1	A.	Mejoramamiento de vivienda	Barra de Aguan	L. 100,000.00				x				L. 100,000.00	
2	B.	Gestion de Construcccion de Viviendas	Col. Las lomas	L. 10,000.00				x			L. 10,000.00		
1	A.	Mejoramamiento de vivienda	Vuelta Grande	L. 80,000.00					x				L. 80,000.00

2	B.	Gestion de Construccion de Viviendas	Vuelta Grande	L. 1,000.00						x			L. 1,000.00	
1	A.	Mejoramiento de vivienda	Dos Bocas	L. 200,000.00							x			L. 200,000.00
2	B.	Construccion de letrinas	Dos Bocas	L. 70,000.00			x						L. 35,000.00	L. 35,000.00
3	C.	Gestion de Construccion de Viviendas	Dos Bocas	L. 10,000.00					x			L. 10,000.00		
1	A.	Mejoramiento de vivienda	Brisas del Mar	L. 100,000.00						x			L. 50,000.00	L. 50,000.00
2	B.	Gestion de Construccion de Viviendas	Brisas del Mar	L. 3,000.00							x	L. 3,000.00		
1	A.	Costruccion de Vivienda	Villa Hermosa	L. 200,000.00		x								L. 200,000.00
2	B.	Gestion de Construccion de Viviendas	Villa Hermosa	L. 2,000.00			x					L. 2,000.00		
3	C.	Mejoramiento de vivienda	Villa Hermosa	L. 50,000.00						x			L. 25,000.00	L. 25,000.00

PROGRAMACION DEL PLAN DE INVERCION MUNICIPAL PLURIANUAL

PROYECTOS ESTRATEGICOS PRIORIZADOS POR LINEA ESTRATEGICA DEL PLAN ESTRATEGICO

DEPARTAMENTO: Colon MUNICIPIO: Santa Rosa de Aguan Fecha de Aprobación: 16/09/2014 Línea Estratégica: Agua y Saneamiento

Nombre del proyecto	Ubicación	Costo	Años de Ejecucion							Finaciamiento		
			15	16	17	18	19	20	Local	Mpal.	Externo	
A. Gestion de Proyecto de Agua	Santa Rosa de Aguan	L. 100,000.00		x							L. 50,000.00	L. 50,000.00
B. Limpieza de Calles de la comunidades	Santa Rosa de Aguan	L. 500.00	x		x			x		x	L. 500.00	

C.	Mejoramiento de tanque de aguas tratadas	La Planada	L. 10,000.00				x					L. 10,000.00	
A.	Gestion de Proyecto de Agua	Col. Las Lomas	L. 10,000.00				x					L. 10,000.00	
B.	Limpieza de Calles de la comunidades	Col. Las Lomas	L. 1,000.00		x			x		x		L. 1,000.00	
A.	Gestion de Proyecto de Agua	Nueva Barra de Aguan	L. 20,000.00									L. 20,000.00	
B.	Limpieza de Calles de la comunidades	Nueva Barra de Aguan	L. 500.00	x	x	x	x	x	x			L. 500.00	
A.	Gestion de Proyecto de Agua	Dos Bocas	L. 150,000.00							x		L. 25,000.00	L. 125,000.00
B.	Limpieza de Calles de la comunidades	Dos Bocas	L. 1,000.00	x	x			x		x		L. 1,000.00	
A.	Gestion de Proyecto de Agua	Brisas del mar	L. 100,000.00							x		L. 25,000.00	L. 75,000.00
B.	Limpieza de Calles de la comunidades	Brisas del mar	L. 500.00		x			x		x		L. 500.00	
A.	Gestion de Proyecto de Agua	Villa Hermosa	L. 50,000.00	x							x		L. 50,000.00
B.	Limpieza de Calles de la comunidades	Villa Hermosa	L. 500.00					x		x		L. 500.00	

PROGRAMACION DEL PLAN DE INVERCION MUNICIPAL PLURIANUAL

PROYECTOS ESTRATEGICOS PRIORIZADOS POR LINEA ESTRATEGICA DEL PLAN ESTRATEGICO

DEPARTAMENTO: Colon MUNICIPIO: Santa Rosa de Aguan Fecha de Aprobación: 16/09/2014 Línea

Estratégica: Economía

N°	Nombre del proyecto	Ubicación	Costo	Años de Ejecucion						Finaciamento			
				15	16	17	18	19	20	Local	Mpal.	Externo	
1	A. Crear micro empresas	Sanat Roasa de Aguan	L. 50,000.00		x							L. 25,000.00	L. 25,000.00

2	B.	Formacion y capacitacion de cajas rurales	Sanat Roasa de Aguan	L. 100,000.00			x				L. 25,000.00	L. 25,000.00	L. 50,000.00
3	C.	Organizar grupos de trabajo de pesca	La planada	L. 0.00									
1	A.	Gestion ante el gobierno la creacion de fuentes de trabajo a largo plazo	Col. Las lomas	L. 200,000.00				x					L. 200,000.00
2	B.	organizar grupos de trabajo agricolas	Col. Las lomas	L. 0.00				x					
1	A.	Gestion y creacion de una caja rural	Nueva Barra de Aguan	L. 50,000.00			x					L. 50,000.00	
2	B.	Sistemas de riego	Nueva Barra de Aguan					x					
1	A.	Crear micro empresas	Dos Bocas	L. 20,000.00				x					L. 20,000.00
2	B.	Solicitar al gobierno Fuentes de empleo de largo plazo	Dos Bocas	L. 0.00				x					
1	A.	Gestion y creacion de una caja rural	Brisas del Mar	L. 100,000.00						x			L. 100,000.00
2	B.	Sistemas de riego	Brisas del Mar	L. 50,000.00					x				L. 50,000.00
1	A.	Gestion y creacion de una caja rural	Villa Hermosa	L. 100,000.00					x		L. 3,000.00		L. 97,000.00
2	B.	Solicitar al gobierno Fuentes de empleo de largo plazo	Villa Hermosa	L. 0.00		x							

PROGRAMACION DEL PLAN DE INVERCION MUNICIPAL PLURIANUAL
 PROYECTOS ESTRATEGICOS PRIORIZADOS POR LINEA ESTRATEGICA DEL PLAN ESTRATEGICO
 DEPARTAMENTO: Colon MUNICIPIO: Santa Rosa de Aguan Fecha de Aprobación: 16/09/2014
 Estratégica: Seguridad Alimentaria

Línea

N°	Nombre del proyecto	Ubicación	Costo	Años de Ejecucion						Finaciamiento		
				15	16	17	18	19	20	Local	Mpal.	Externo
1	A. Huertos familiares	Santa Rosa de Aguan	L. 30,000.00	x		x		x		L. 10,000.00		L. 20,000.00
2	B. Gestion del Bono tecnologico Agricola a tiempo de Siembra	Santa Rosa de Aguan	L. 20,000.00		x	x	x	x	x		L. 20,000.00	
3	C. Estudios de suelos	Santa Rosa de Aguan	L. 10,000.00			x						L. 10,000.00
4	D. Huertos escolares	Santa Rosa de Aguan	L. 10,000.00	x			x		x	L. 10,000.00		
5	E. Capacitacion de tecnicas de siembra	Santa Rosa de Aguan	L. 5,000.00								L. 5,000.00	
1	A. Capacitacion de tecnicas de siembra	Col. Las Lomas	L. 5,000.00	x								L. 5,000.00
2	B. Gestion del Bono tecnologico Agricola a tiempo de Siembra	Col. Las Lomas	L. 10,000.00		x	x	x	x	x			L. 10,000.00
3	C. Huertos Familiares	Col. Las Lomas	L. 20,000.00	x			x		x			L. 20,000.00
4	D. Estudio de suelo	Col. Las Lomas	L. 10,000.00	x			x					L. 10,000.00
1	A. Gestion del Bono tecnologico Agricola a tiempo de Siembra	Nueva Barra de Aguan	L. 20,000.00		x	x		x	x			L. 20,000.00
2	B. Capacitacion de tecnicas de siembra	Nueva Barra de Aguan	L. 5,000.00	x			x		x			L. 5,000.00
3	C. Huertos Familiares	Nueva Barra de Aguan	L. 30,000.00		x							L. 30,000.00
4	D. Estudio de suelo	Nueva Barra de Aguan	L. 20,000.00	x		x						L. 20,000.00

1	A.	Gestion del Bono tecnologico Agricola a tiempo de Siembra	Dos Bocas	L. 30,000.00		x	x	x		x	L. 15,000.00	L. 15,000.00	
2	B.	Capacitacion de tecnicas de siembra	Dos Bocas	L. 10,000.00	x								L. 10,000.00
3	C.	Huertos Familiares	Dos Bocas	L. 40,000.00		x			x				L. 40,000.00
4	D.	Estudio de suelo	Dos Bocas	L. 50,000.00		x							L. 50,000.00
5	E.	huertos escolares	Dos Bocas	L. 20,000.00	x		x		x				L. 20,000.00
1	A.	Gestion del Bono tecnologico Agricola a tiempo de Siembra	Brisas del Mar	L. 30,000.00	x		x		x		L. 15,000.00	L. 15,000.00	
2	B.	Capacitacion de tecnicas de siembra	Brisas del Mar	L. 5,000.00			x			x		L. 5,000.00	
3	C.	Huertos escolares	Brisas del Mar	L. 20,000.00	x			x					L. 20,000.00
4	D.	Estudio de suelo	Brisas del Mar	L. 30,000.00		x				x			L. 30,000.00
1	A.	Gestion del Bono tecnologico Agricola a tiempo de Siembra	Villa Hermosa	L. 20,000.00	x	x	x	x					L. 20,000.00
2	B.	Capacitacion de tecnicas de siembra	Villa Hermosa	L. 5,000.00	x		x						L. 5,000.00
3	C.	Huertos escolares	Villa Hermosa	L. 10,000.00	x					x		L. 10,000.00	
4	D.	Estudio de suelo	Villa Hermosa	L. 20,000.00	x			x					L. 20,000.00

PROGRAMACION DEL PLAN DE INVERCION MUNICIPAL PLURIANUAL
 PROYECTOS ESTRATEGICOS PRIORIZADOS POR LINEA ESTRATEGICA DEL PLAN ESTRATEGICO

DEPARTAMENTO: Colon MUNICIPIO: Santa Rosa de Aguan Fecha de Aprobación: 16/09/2014 Línea
 Estratégica: Tierra

N°	Nombre del proyecto	Ubicación	Costo	Años de Ejecucion						Finaciamiento			
				15	16	17	18	19	20	Local	Mpal.	Externo	
1	A. Oragnizar a los Productores sin tierra	Santa Rosa de Aguan	L. 10,000.00	x	x					x		L. 10,000.00	
2	B. Solicitar a la SAG asistencia tecnica	Santa Rosa de Aguan	L. 0.00		x		x						
1	A. Oragnizar a los Productores sin tierra	Col. Las Lomas	L. 10,000.00		x		x			x		L. 10,000.00	
2	B. Solicitar a la SAG asistencia tecnica	Col. Las Lomas	L. 0.00		x					x			
1	A. Oragnizar a los Productores sin tierra	Nueva Barra de Aguan	L. 10,000.00		x							L. 5,000.00	L. 5,000.00
2	B. Solicitar a la SAG asistencia tecnica	Nueva Barra de Aguan	L. 0.00	x			x			x			
1	A. Oragnizar a los Productores sin tierra	Dos Bocas	L. 10,000.00				x				L. 5,000.00	L. 5,000.00	
2	B. Solicitar a la SAG asistencia tecnica	Dos Bocas	L. 0.00				x			x			
1	A. Oragnizar a los Productores sin tierra	Brisas del Mar	L. 5,000.00							x		L. 5,000.00	
2	B. Solicitar a la SAG asistencia tecnica	Brisas del Mar	L. 0.00		x					x			

3	C.	solicitar apoyo para sistema de riego	Brisas del Mar	L. 150,000.00	x								L. 75,000.00	L. 75,000.00
1	A.	Organizar a los Productores sin tierra	Villa Hermosa	L. 10,000.00						x			L. 10,000.00	
2	B.	Solicitar a la SAG asistencia técnica	Villa Hermosa	L. 0.00										

PROGRAMACION DEL PLAN DE INVERCION MUNICIPAL PLURIANUAL
 PROYECTOS ESTRATEGICOS PRIORIZADOS POR LINEA ESTRATEGICA DEL PLAN ESTRATEGICO

DEPARTAMENTO: Colon MUNICIPIO: Santa Rosa de Aguan Fecha de Aprobación: 16/09/2014 Línea
 Estratégica: Participacion Ciudadana

N°	Nombre del proyecto	Ubicación	Costo	Años de Ejecucion						Finaciamiento			
				15	16	17	18	19	20	Local	Mpal.	Externo	
1	A. Oraganizar grupos de mujeres	Santa Rosa de Aguan	L. 2,000.00	x		x		x				L. 2,000.00	
2	B. Reorganizacion de patronatos	Santa Rosa de Aguan	L. 1,000.00		x		x					L. 1,000.00	
3	C. Realizar campañas de motivacion para lograr una mejor participacion ciudadana	Santa Rosa de Aguan	L. 500.00			x						L. 500.00	
1	A. Aumentar la cantidad de hombres y mujeres que participan en organizaciones	Barra de Aguan	L. 0.00										
2	B. Reorganizacion de patronatos	Barra de Aguan	L. 1,000.00		x							L. 1,000.00	
3	C. Oraganizar grupos de mujeres	Barra de Aguan	L. 2,000.00			x						L. 2,000.00	
1	A. Oraganizar grupos de mujeres	Nueva Barra de Aguan	L. 3,000.00				x					L. 3,000.00	
2	B. Reorganizacion de patronatos	Nueva Barra de Aguan	L. 2,000.00		x			x				L. 2,000.00	

1	A.	Organizar grupos de mujeres	Dos Bocas	L. 3,000.00		x							L. 3,000.00
2	B.	Reorganizacion de patronatos	Dos Bocas	L. 1,000.00			x						L. 1,000.00
1	A.	Organizar grupos de mujeres	Brisas del mar	L. 3,000.00				x					L. 3,000.00
2	B.	Reorganizacion de patronatos	Brisas del mar	L. 1,000.00		x			x				L. 1,000.00
1	A.	Organizar grupos de mujeres	Villa Hermosa	L. 3,000.00			x			x			L. 3,000.00
2	B.	Reorganizacion de patronatos		L. 1,000.00						x			L. 1,000.00

PROGRAMACION DEL PLAN DE INVERCION MUNICIPAL PLURIANUAL
 PROYECTOS ESTRATEGICOS PRIORIZADOS POR LINEA ESTRATEGICA DEL PLAN ESTRATEGICO
 DEPARTAMENTO: Colon MUNICIPIO: Santa Rosa de Aguan Fecha de Aprobación: 16/09/2014 Línea
 Estratégica: Seguridad Ciudadana

N°		Nombre del proyecto	Ubicación	Costo	Años de Ejecucion						Finaciamiento			
					15	16	17	18	19	20	Local	Mpal.	Externo	
1	A.	Mejoramamiento de Postas	Santa rosa de Aguan	L. 100,000.00						x		L. 25,000.00	L. 25,000.00	L. 50,000.00
1	A.	Tener una policia confiable que garantice la seguridad Ciudadana	Col. Las lomas	L. 25,000.00		x							L. 25,000.00	
1	A.	Tener una policia confiable que garantice la seguridad Ciudadana	Nueva Barra de Aguan	L. 0.00						x				

1	A	500 mtr. Pavimentacion de Calle principal	Nueva Barra de Aguan	L. 3500,000.00		x			x			L. 35,000.00	L. 100,000.00
2	B	Reparacion de calle secundarias	Vuelta grande	L. 100,000.00			x					L. 25,000.00	L. 75,000.00
3	C	Proyecto de electrificacion	Vuelta grande	L. 150,000.00				x				L. 50,000.00	L. 100,000.00
4	D	Construccion de un muelle	Vuelta grande	L. 120,000.00					x			L. 20,000.00	L. 100,000.00
1	A	Pavimentacion de calle de kinder	Dos Bocas	L. 1500,000.00			x				L. 100,000.00	L. 200,000.00	L. 1200000,000.00
2	B	costruccion de Auditorio en el kinder	Dos Bocas	L. 100,000.00					x			L. 100,000.00	L. 50,000.00
3	C	Matenimiento de Cunetas	Dos Bocas	L. 20,000.00			x					L. 20,000.00	
4	D	Valastreo y mantenimiento de calles secundarias y terciarias	Dos Bocas	L. 100,000.00	x				x			L. 100,000.00	L. 200,000.00
5	E	Ampliacion de energia electrica	Dos Bocas	L. 300,000.00					x			L. 100,000.00	L. 200,000.00
1	A	Conformacio y Valastreo de Calle Secundaria	Brisas del Mar	L. 125,000.00		x					L. 2,000.00	L. 125,000.00	L. 50,000.00
2	B	Mantenimiento de escuela	Brisas del Mar	L. 50,000.00			x				L. 10,000.00	L. 50,000.00	L. 50,000.00
3	C	construccionParque Comunitario	Brisas del Mar	L. 100,000.00					x			L. 25,000.00	L. 75,000.00
4	D	Ampliacion de Energia electrica	Brisas del Mar	L. 120,000.00						x		L. 20,000.00	L. 100,000.00

				0								
1	A	Costruccion de una Zanja con talu para desagüe de Comunidad	Villa Hermosa	L. 50,000.00				x			L. 25,000.00	L. 25,000.00
2	B	Costruccion de aula	Villa Hermosa	L. 90,000.00		x					L. 100,000.00	L. 200,000.00
3	C	Costruccion de Centro Comunal	Villa Hermosa	L. 100,000.00					x		L. 100,000.00	L. 300,000.00

PROGRAMACION DEL PLAN DE INVERCION MUNICIPAL PLURIANUAL

PROYECTOS ESTRATEGICOS PRIORIZADOS POR LINEA ESTRATEGICA DEL PLAN ESTRATEGICO

DEPARTAMENTO: Colon MUNICIPIO: Santa Rosa de Aguan Fecha de Aprobación: 16/09/2014 Línea Estratégica: Turismo

N°	Nombre del proyecto	Ubicación	Costo	Años de Ejecucion						Finaciamiento		
				15	16	17	18	19	20	Local	Mpal.	Externo
1	A. Cuidado de Flora y Fauna de la playa	Sanat Rosa de Aguan	L. 50,000.00	X	X	X	X	X	X	L. 10,000.00	L. 10,000.00	L. 30,000.00
2	B. Limpieza de Playa en vereano Anual	Sanat Rosa de Aguan	L. 20,000.00	X	X	X	X	X	X		L. 20,000.00	
3	C. Mantenimiento de Pasarelas	Sanat Rosa de Aguan	L. 10,000.00	X		X		X	X	L. 10,000.00		
4	D. Capacitaciones sobre Turismo	Sanat Rosa de Aguan	L. 5,000.00		X		X		X			L. 5,000.00
1	A. Cuidado de flora y fauna de playas	Barra de Aguan	L. 50,000.00	X		X		X	X		L. 15,000.00	L. 35,000.00

2	B. Limpieza de playa	Barra de Aguan	L. 20,000.00	X	X	X	X	X	X	L. 10,000.00	L. 10,000.00	
3	C. Capacitaciones sobre Turismo	Barra de Aguan	L. 5,000.00	X		X		X			L. 5,000.00	
1	A. Cuidados de Rios y playas del mar	Vuelta Grande	L. 30,000.00	X		X		X	X		L. 10,000.00	L. 20,000.00
2	B. Proteger la Funa y Flora de rios y playas	Vuelta Grande	L. 50,000.00	X	X	X	X	X	X		L. 10,000.00	L. 40,000.00

PROYECTOS ESTRATÉGICOS

(F-19)

MANCOMUNIDAD DE MUNICIPIOS GARIFUNAS DE HONDURAS (MAMUGAH)

PROGRAMACIÓN DEL PLAN DE INVERSIÓN MUNICIPAL PLURIANUAL

(PROYECTOS ESTRATÉGICOS PRIORIZADOS POR LÍNEA ESTRATÉGICA DEL PLAN ESTRATÉGICO)

DEPARTAMENTO: COLON MUNICIPIO: SANTA ROSA DE AGUAN

Orden Prioridad	Línea Estratégica	Nombre del proyecto	Ubicación	Costo Total	Años de ejecución					Local	Financiamiento	
					14	15	16	17	18		Municipal	Externo
1	Educación	Mejoramiento del Sistema Educativo mediante Equipamiento de Aulas Tecnológicas (Mobiliario y Equipo)	Todo el municipio	L. 2,000,000.00				x	x		L. 700,000.00	L. 1,300,000.00
2	Infraestructura Social	Construccion de Borda	Orias del Rio Aguan	L. 4,000,000.00	x	x	x				L. 500,000.00	L. 3,500,000.00
4	Salud y nutrición	Abastecimiento de medicamentos	Todo el municipio	L. 150,000.00	x	x	x	x	x		L. 100,000.00	L.200,000.00
5	Seguridad Alimentaria	Construcción de proyectos de irrigación	Todo el Municipio	L. 1,000,000.00			x	x	x		L. 300,000.00	L. 700,000.00

Zona 1

- Proyecto de Desarrollo Social,
- Proyecto de Desarrollo Productivo,
- Proyecto de Infraestructura Priorizados

(F-20)

MANCOMUNIDAD DE MUNICIPIOS GARIFUNAS DE HONDURAS (MAMUGAH)

**PROGRAMACIÓN DEL PLAN DE INVERSIÓN MUNICIPAL PLURIANUAL
(PROYECTOS ESTRATÉGICOS PRIORIZADOS POR LÍNEA ESTRATÉGICA
DEL PLAN ESTRATÉGICO)**

DEPARTAMENTO: COLON MUNICIPIO: SANTA ROSA DE AGUAN

Orden Prioridad	Eje Temático	Nombre del proyecto	Ubicación	Costo Total	Años de ejecución						Financiamiento			
					15	16	17	18	19	20	Local	Municipal	Externo	
1	Ordenamiento Territorial	Declarar Zona protegidas los ríos y playas	Santa Rosa de Aguan, Barra de Aguan, vuelta grande	28,000.00						x		3000.00	5000.00	20000.00
2	Ordenamiento Territorial	Campañas de reforestacion	Todo el municipio	25,000.00			x		x		x	5000.00	10000.00	10000.00
3	Educación	Mejorar calidad de enseñanza por parte de maestros	Todo el municipio	13,000.00		X				x		3000.00	4000.00	6000.00
4	Salud y Nutrición	Capacitacion sobre IRAs a madres	Todo el municipio	17,000.00			x			x		4250.00	5950.00	6800.00
5	Salud y Nutrición	Abastecimiento de medicamento	Santa Rosa de aguan, Barra de Aguan, Dos Bocas	300,000.00							X	75000.00	105000.00	120000.00

6	Agua y Saneamiento	Capacitación, Asistencia profesional a los miembros de la Junta de Agua	Todo el municipio	60,000.00				X			X	X	1000.00	20000.00	39000.00
7	Tierra	Recuperación de Tierras	Santa Rosa de aguan	100,000.00				X				X	25000.00	35000.00	40000.00
8	Ordenamiento Territorial	señalización de calles y barrios	Todo el municipio	200,000.00				X			X		50000.00	50000.00	100000.00
9	Educación	Campañas de Alfabetización	Villa Hermosa	5,000.00								X	1250.00	1750.00	2000.00
10	Salud y Nutrición	Campañas sobre Brigadas Medicas	Santa rosa de aguan	20,000.00				X				X		20000.00	
14	Grupos vulenrables	Capacitacion Sobre valores a niñes	Todo el municipio	50,000.00								X	10000.00	15000.00	25000.00
15	Tierra	Oraganizar productores sin tierra	Todo el municipio	40,000.00			X	X				X	5000.00	15000.00	20000.00
18	Educación	implementación de una biblioteca en el centro educativo	Dos Bocas	250,000.00				X			X	X	62500.00	87500.00	100000.00
19	Salud y Nutrición	Campañas sobre Brigadas Odontológicas, Oftalmología y Medicina General.	Todo el municipio	60,000.00								X		25000.00	35000.00
23	Salud y Nutrición	Equipamiento de centro de Salud	Dos Bocas	500,000.00				X			X			250000.00	250000.00

24	Seguridad Alimentaria	Gestión o Implementar huertos familiares	Santa Rosa de aguan Brisas del mar, dos Bocas	50,000.00						x		12500.00	20000.00	17500.00
25	Ordenamiento Territorial	Electricidad en la Comunidad	vuelta grande	1500,000.00						x			500000.00	1000000.00
26	Educación	Talleres técnicos de aprendizaje	Santa Rosa de Aguan, Dos Bocas	100,000.00						x	x	25000.00	40000.00	35000.00

Zona 2

- Proyecto de Desarrollo Social,
- Proyecto de Desarrollo Productivo,
- Proyecto de Infraestructura

Priorizados

PROYECTOS DE DESARROLLO PRODUCTIVO

(F-21)

MANCOMUNIDAD DE MUNICIPIOS GARIFUNAS DE HONDURAS (MAMUGAH)

PROGRAMACIÓN DEL PLAN DE INVERSIÓN MUNICIPAL PLURIANUAL

(PROYECTOS ESTRATÉGICOS PRIORIZADOS POR LÍNEA ESTRATÉGICA DEL PLAN ESTRATÉGICO)

DEPARTAMENTO: COLON MUNICIPIO: SANTA ROSA DE AGUAN

Orden Prioridad	Eje Temático	Nombre del proyecto	Ubicación	Costo Total	Años de ejecución						Financiamiento		
					15	16	17	18	19	20	Local	Municipal	Externo
2	Tierra	Declarar zonas protegidas a las fuentes de agua	Santa Rosa de Aguan, Barra de aguan y Vuelta Grande	L. 28,000.00					x		L. 5,000.00	L. 8,000.00	L. 15,000.00
4	Seguridad Alimentaria	Implementar huertos familiares	Cuacu	L. 15,000.00					x		L. 3,750.00	L. 5,250.00	L. 6,000.00
5	Seguridad Alimentaria	Implementar huertos familiares	Villa Hermosa	L. 30,000.00					x		L. 7,500.00	L. 12,000.00	L. 10,500.00
8	Economía	Implementar proyectos de criadero de pollos	Santa Rosa de Aguan	150,000.00				X		X		L. 50,000.00	L. 100,000.00
12	Economía	Creación de una empresa de tortillas	Dos Bocas	L. 100,000.00						x		L. 50,000.00	L. 50,000.00
15	Economía	Implementar huertos familiares y comunales	Brisas del mar	L. 60,000.00					X		L. 10,000.00	L. 20,000.00	L. 30,000.00
16	Tierra	Documentación o legalización de terrenos	Villa Hermosa	L. 16,000.00		X			x		L. 2,000.00	L. 4,000.00	L. 10,000.00
17	Seguridad Alimentaria	Implementar viveros de semilla de hortalizas	Dos Bocas, Las lomas, Miramontes	L. 100,000.00						x	L. 25,000.00	L. 35,000.00	L. 40,000.00

18	Seguridad Alimentaria	Documentación o legalización de terrenos	Dos Bocas	L. 16,000.00		X			x		L. 2,000.00	L. 4,000.00	L. 10,000.00
19	Seguridad Alimentaria	Implementar huertos familiares	Santa Rosa de aguan	L. 16,000.00		x			x		L. 6,000.00	L. 5,000.00	L. 5,000.00
20	Seguridad Alimentaria	Proyectos sobre Huertos escolares	Todo el municipio	50,000.00	x		x		X		L. 10,000.00	L. 15,000.00	L. 25,000.00
21	Seguridad Alimentaria	Implementar huertos familiares	Buena vista	L. 20,000.00			x	x			L. 5,000.00	L. 7,000.00	L. 8,000.00

Zona 3

- Proyecto de Desarrollo Social,
- Proyecto de Desarrollo Productivo,
- Proyecto de Infraestructura Priorizados

PROYECTOS DE INFRAESTRUCTURA SOCIAL

(F-22)

MANCOMUNIDAD DE MUNICIPIOS GARIFUNAS DE HONDURAS (MAMUGAH)

PROGRAMACIÓN DEL PLAN DE INVERSIÓN MUNICIPAL PLURIANUAL

(PROYECTOS ESTRATÉGICOS PRIORIZADOS POR LÍNEA ESTRATÉGICA DEL PLAN ESTRATÉGICO)

DEPARTAMENTO: COLON MUNICIPIO: SANTA ROSA DE AGUAN

Orden Prioridad	Eje Temático	Nombre del proyecto	Ubicación	Costo Total	Años de ejecución						Financiamiento		
					15	16	17	18	19	20	Local	Municipal	Externo
2	Salud	reparacion de Centro de Salud	barra de aguan	100,000.00						x	25,000.00	50,000.00	25,000.00
4	Agua y Saneamiento	Construcion de cuneta	Villa Hermosa	400,000.00					x	x		300,000.00	100,000.00
6	Vivienda	Reconstrucción de viviendas en mal estado	Santa Rosa de Aguan, Dos Bocas.	300,000.00						x		150,000.00	150,000.00
11	Ordenamiento Territorial	Pavimenta cion de 500 mtros	Miramontes	5000,000.00		1				x		2300,000.00	2700,000.00

		Viviendas	municipio										
52	Infraestructura	Construcción de un Centro Comunal	Miramontez	500,000.00						x	125,000.00	175,000.00	200,000.00

PROYECTOS DE AMBIENTE

(F-23)

MANCOMUNIDAD DE MUNICIPIOS GARIFUNAS DE HONDURAS (MAMUGAH)

PROGRAMACIÓN DEL PLAN DE INVERSIÓN MUNICIPAL PLURIANUAL

(PROYECTOS ESTRATÉGICOS PRIORIZADOS POR LÍNEA ESTRATÉGICA DEL PLAN ESTRATÉGICO)

DEPARTAMENTO: COLON MUNICIPIO: SANTA ROSA DE AGUAN

Orden Prioridad	Nombre del proyecto	Ubicación	Costo Total	Años de ejecución					Financiamiento		
				14	15	16	17	18	Local	Municipal	Externo
1	Capacitaciones sobre Recursos Naturales y Ambiente	Santa Rosa de Aguan	L. 5,000.00				x			L. 5,000.00	L. -
2	Reforestación y Protección de la cuenca	Villa Hermosa	L. 50,000.00				x			L. 25,000.00	L. 25,000.00
5	Reforestación de árboles a la orilla de los ríos	Dos bocas	L. 10,000.00					x	L. 2,500.00	L. 3,500.00	L. 4,000.00
6	Reforestación del Rio aguan	Santa Rosa de Aguan	L. 60,000.00					x		L. 60,000.00	
7	Gestión de un Tren de Aseo	Santa Rosa de Aguan Dos bocas	L. 300,000.00				x	x	L. 75,000.00	L. 120,000.00	L. 105,000.00
9	Construcción de Eco-Fogones Mejorados con hornos incorporados	Todo el municipio	L. 100,000.00					x	L. 25,000.00	L. 35,000.00	L. 40,000.00
13	Construcción de Eco Fogones Mejorados con hornos incorporados	Todo el municipio	L. 500,000.00		X				L. 125,000.00	L. 175,000.00	L. 200,000.00

PROYECTOS DE SECTORIALES

(F-24)

MANCOMUNIDAD DE MUNICIPIOS GARIFUNAS DE HONDURAS (MAMUGAH)

PROGRAMACIÓN DEL PLAN DE INVERSIÓN MUNICIPAL PLURIANUAL

(PROYECTOS ESTRATÉGICOS PRIORIZADOS POR LÍNEA ESTRATÉGICA DEL PLAN ESTRATÉGICO)

DEPARTAMENTO: COLON MUNICIPIO: SANTA ROSA DE AGUAN

Plan Sectorial	Nombre del proyecto	Ubicación	Costo Total	Años de ejecución						Financiamiento		
				15	16	17	18	19	20	Local	Municipal	Externo
Plan de Acción Ambiental	Establecimiento de dos viveros forestales	Santa Rosa de Aguan, Dos Bocas	L. 93,000.00						x	L. 3,000.00	L. 40,000.00	L. 50,000.00
Plan de Acción Ambiental	Elaborar y negociar ante organismos de cooperación una propuesta de fortalecimiento operativo y logístico para la UMA	todo el municipio	L. 70,000.00					x		L. 0.00	L. 30,000.00	L. 40,000.00
Plan de Acción Ambiental	Mantenimiento de cunetas, drenajes y alcantarillas	Todo el municipio	L. 1,000,000.00					x	x	L. 250,000.00	L. 300,000.00	L. 450,000.00
Plan de Gestión de Riesgo	Construcción de bordas de contención	Villa hermosa	L. 5,000,000.00					x	x	L. 500,000.00	2,000,000.00	2,500,000.00
Plan de Gestión De Riesgo	Costrucion de Cuneta	Villa hermosa	L. 2,000,000.00				x	x	x	L. 500,000.00	L. 600,000.00	L. 900,000.00
Plan de Gestión De Riesgo	Capacitación de Aplicación de Leyes para el Uso Adecuado de	Todo el Municipio	L. 20,000.00					x	x	L. 1,000.00	L. 9,000.00	L. 10,000.00

	agroquímicos												
Plan de Gestión De Riesgo	Campañas sobre el Manejo de Basura	Todo el Municipio	L. 20,000.00						x	x	L. 1,000.00	L. 9,000.00	L. 10,000.00
Plan Gestión Riesgo	Campañas de Aseo	Todo el Municipio	L. 20,000.00	x							L. 1,000.00	L. 9,000.00	L. 10,000.00
Plan Gestión Riesgo	Reparación y Mantenimiento de Calles	Todo el Municipio	L. 857,142.86						x	x	L. 214,285.72	L. 257,142.86	L. 385,714.29

PLAN DE INVERSION MUNICIPAL ANUAL (PIMA)

(F-25)
MANCOMUNIDAD DE MUNICIPIOS GARIFUNAS DE HONDURAS (MAMUGAH)
PROGRAMACIÓN DEL PLAN DE INVERSIÓN MUNICIPAL PLURIANUAL
(PROYECTOS ESTRATÉGICOS PRIORIZADOS POR LÍNEA ESTRATÉGICA DEL PLAN ESTRATÉGICO)
DEPARTAMENTO: COLON MUNICIPIO: SANTA ROSA DE AGUAN

Orden Prioridad	Eje temático	Nombre del proyecto	Comunidad	Unida d de medida	Canti dad	Costo unitario	Costo Total	Trimestre				Financiamiento		
								1	2	3	4	Local	Municipal	Externo
Fondos propios municipales														
1	Ordenamiento territorial	Ampliación del Predio del Cementerio	Santa Rosa de Aguan y Barra de Aguan.	1	1	800,000.00	L. 800,000		x		x	L. 100,000	L. 400,000	L. 300,000
2	Agua y saneamiento	Reestructuración de las Tuberías del Sistema de Agua Potable	dos bocas, miramontes, brisas del mar.	1	1	L. 600,000.00	L. 600,000				x		L. 200,000	L. 400,000
3	Recursos Naturales	Construcciones de Ecofogonos Mejorados con Hornos incorporados	Todo el municipio	1	1	L. 200,000.00	L. 200,000			x		L. 25,000.00	L. 50,000.00	125,000.00
4	Recursos naturales y ambiente	Establecimiento de dos Viveros Forestales	Santa Rosa de Aguan, Barra de Aguan.	1	1	L. 200,000.00	L. 200,000.00			x		L. 5,000	L. 45,000	L. 150,000
TOTAL						L. 1800,000								

Fondos de transferencia															
1	Salud Y Nutricion	Construcción de Centro Medico las 24 hrs	Santa Rosa de Aguan	1	1	L. 300,000.00	L. 300,000.00	x	x	x	x	75,000.00	105,000.00	120,000.00	
6	O/T	Pavimentación de la Calle Principal	Santa Rosa de Aguan	1	1	L. 5000,000.00	L. 5000,000.00				x	x	2500000,000.00	2500000,000.00	
8	Infraestructura	Construcción y Mejoramiento de Viviendas en Mal Estado	en todo el municipio			L. 1000,000.00	L. 1000,000.00		x	x	x	L. 250,000	L. 350,000	L. 400,000	
9	O/T	Electrificación Publica	en todo el municipio	1	1	L. 1000,000.00	L. 1000,000.00					100,000.00	350,000.00	550,000.00	
17	Infraestructura	Reparación y Mantenimiento de Calles	Todo el Municipio	1	1	L. 800,000.00	L. 800,000.00	x	x	x	x	120,000.00	320,000.00	360,000.00	
TOTAL						L. 8100,000.00									
Otros Cooperantes															
4	Economía	equipamiento de lanchas, motor, chalecos para la comunidad	santa rosa de aguan	1		1	L. 500,000.00	500,000.00			x	x	50,000.00	200,000.00	250,000.00
5	Vivienda	Proyectos de viviendas.	Todo el municipio	1		1	800,000.00	800,000.00				x		400,000.00	400,000.00

								1300,000.00											
--	--	--	--	--	--	--	--	-------------	--	--	--	--	--	--	--	--	--	--	--

IV Organización para la gestión del plan

4.1. Organización social comunitaria

Para la realización del presente Plan de Desarrollo Municipal (PDM) a nivel de las distintas comunidades (10) los líderes y líderes pertenecientes a las diversas organizaciones promoverán acciones para la gestión, ejecución y sostenibilidad de las ideas de proyectos presentadas por cada comunidad. Las comunidades estarán organizadas para la gestión del plan de la siguiente manera:

- Patronatos comunitarios
- Comisión de transparencia
- Sociedad civil
- Juntas de agua
- Sociedad de padres de familia

Con el empoderamiento de este Plan la intención es lograr que la propia comunidad sea responsable directo de su desarrollo y destino, y en aquellos aspectos en los cuales no tengan condiciones locales, deben solicitar el apoyo a entes externos encargados del apoyo al desarrollo tales como: La municipalidad, Instituciones gubernamentales y organizaciones privadas de desarrollo.

4.2. Organización Municipal

Para impulsar la ejecución del plan la Corporación Municipal tendrá la responsabilidad de gestionar, ejecutar y evaluar las ideas de proyectos aquí enumeradas por año. Así como también responsable de nombrar las comisiones y equipo que apoye tal plan.

Las personas de la Alcaldía Municipal para impulsar el desarrollo de este serán los encargados de la UTM (Unidad Técnica Municipal), la UMA (Unidad Municipal Ambiental) y la encargado de Desarrollo Comunitario ya que por su conocimiento en los procesos participativos realizados y por su baja carga de trabajo pueden tomar este

papel con el apoyo incondicional de sus compañeros y por supuesto de la Corporación Municipal.

4.3. Papel Institucional

De las distintas instituciones públicas y privadas interesadas en apoyar la ejecución del presente Plan son:

Publicas

- Juzgado de paz
- Centro de salud
- Dirección Distrital de Educación
- Policía Nacional
- Escuelas
- Centros básicos
- Jardines de niños
- Destacamento Militar
- Mancomunidad

MAMUGAH

4.4. Gestión de recursos

La gestión de recursos para la ejecución del plan será en parte con fondos municipales y de transferencia, y también con el apoyo de cooperantes la potencialidad básica para dicha ejecución también cabe mencionar que para la ejecución de proyectos de cooperación se debe tener una contraparte local o municipal. Es importante recalcar que en el municipio no existe mucho cooperante son pocos y a pesar de que tenemos un bajo nivel en desarrollo no ha existido ni interés de los cooperantes ni la debida gestión de las autoridades por atraer mas cooperación y menos internacional.

A nivel municipal se cuenta con los siguientes cooperantes:

N°	Nombre del Cooperante	Teléfono	Dirección
1	Cooperación Japonesa (JICA)		Tegucigalpa

4.5 Plan de comunicación:

Los avances y gestión de los proyectos a nivel local, municipal y nacional para darlos a conocer es necesario utilizar afiches, trífolios, comunicados, cabildos abiertos, foros radiales, entrevistas televisivas y promover reuniones de trabajo con cooperantes para entregar fichas y perfiles de proyectos.

4.5. Plan de comunicación

Objetivo general:

Socializar el Plan de Desarrollo Municipal de SANTA ROSA DE AGUAN a través de la participación ciudadana para un mejor desarrollo social.

Objetivo específico:

1. Lograr el empoderamiento de la visión compartida, las líneas y propuestas de proyectos estratégicos y los temas de desarrollo para impulsar el desarrollo del municipio.
2. Lograr compromisos de la sociedad civil, instituciones privadas y organismos cooperantes para la ejecución del PDM.

Los avances y gestión de los proyectos se darán a conocer a nivel local y municipal a través de reuniones de Corporación Municipal, cabildos abiertos y entre otros.

Nº	Actividad	Unidad medida	A	S	O	N	D	Total	Responsables	Costos
1	Reuniones de corporación	Jornadas	x			x		6	Desarrollo comunitario	L.1,000.00
2	Reunión con líderes (as)	Jornadas	x	X				10	Desarrollo comunitario	L.4,000.00
3	Cabildo abierto	Jornada				x		2000	Desarrollo comunitario	L.6,000.00
Total costos										L.11,000.00

4.6. Viabilidad

Social

La viabilidad social para la ejecución del presente plan es excelente puesto que este se ha realizado con la colaboración de la participación comunitaria desde la elaboración de línea base, PDC (Plan de Desarrollo Comunitario) y elaboración de visión municipal y de proyectos estratégico. Es decir es una construcción de grandes ideas nacidas en las comunidades en base a las necesidades observadas por sus mismos habitantes.

Financiero

La capacidad de ejecución de las ideas de proyectos plasmadas en este documento depende en gran medida de la Corporación Municipal aspecto que es realizable siempre y cuando las próximas administraciones tengan la voluntad política para hacerlo; en cuanto a los proyectos que requieren inversión de coperantes es algo un poco inconcluso puesto que hay poca gestión a organismos coperantes y por la situación de inseguridad del país muchos de estos ya no están invirtiendo en nuestro territorio.

Técnico

Para la viabilidad no se cuenta con el suficiente equipo necesario para la ejecución de tal plan puesto que es un municipio con índices bajos en economía. Pero cabe recalcar que se cuenta con excelente mano de obra no calificada y con algunos recursos que se requieren para la ejecución de tales ideas.

4.7. Limitantes y riesgos

Limitantes

- Falta mayor empoderamiento por parte de los habitantes de las comunidades
- Los líderes y lideresas del municipio no tienen un espacio municipal de participación para tratar temas de interés general, incluyendo la gestión de este plan.
- Participación solo de pocos sectores sociales, las personas no quieren incluirse en procesos participativos
- Costumbre al asistencialismo provocada por programas de apoyo económico, políticos y algunas instituciones.
- Sectarismo político

Riesgos

- Falta de aporte financiero comunitario
- Malversación de fondos
- Desinterés y falta de compromiso de las autoridades
- Ausencia de cooperación nacional e internacional
- Insostenibilidad de obras y proyectos

IV. Costos y Financiamiento

Costos

El costo total de las ideas de proyectos plasmadas en el presente Plan es de Lps. 24,504,642 las cuales serán desarrolladas en un periodo de seis años consecutivos (2015 al 2020).

Financiamiento

Tales ideas tienen un costo local de Lps L. 2,436,785.72 a nivel local, Lps. L. 9,698,092.86 como aporte municipal de y Lps. L. 12,369,764.29 que serán gestionados a nivel externo.V. **Seguimiento y evaluación**

6.1. Seguimiento

El seguimiento del plan dependerá del interés de las autoridades competentes y de las lideresas y líderes comunitarios ya que es un plan a plazo de seis años consecutivos y dependen del interés que estos actores sociales tengan en su ejecución que es un proceso mas que complejo.

6.2. Evaluación

La calificación de la efectividad de la ejecución del presente plan la hará la Corporación Municipal anual o semestralmente según lo acuerden tomando en cuenta el proceso y trabajo del equipo y organizaciones encargadas de la ejecución del plan. Sin duda alguna los habitantes de las comunidades serán una valiosa unidad de medida para la valoración de tal ejecución.

ANEXOS

PLANES ZONALES TERRITORIALES (PZT)

PDM-OT

(F-07)

Listado de tres proyectos priorizados de los Planes de Desarrollo de cada comunidad por zona y por eje temático

Departamento: Colón

Municipio: Santa Rosa de Aguan

Zona#: 1

Fecha:

11/12/2015 Eje Temático: Ordenamiento Territorial

No	Nombre Comunidad	Nombre de los proyectos priorizados	Costos aproximados
1.	La planada y Santa Rosa de Aguan	Delimitación del municipio de Santa Rosa de Aguan y el municipio de Limon.	L.100,000.00
		Sancionar a las personas que se encargan a la cacería de animales en peligro de extinción.	L.2,000.00
		Vigilancia por parte de la UMA para evitar la contaminación de las quebradas.	L,40,000.00

(F-07)

Listado de tres proyectos priorizados de los Planes de Desarrollo de cada comunidad por zona y por eje temático

Departamento: Colón

Municipio: Santa Rosa de Aguan

Zona# : 1

Fecha: 11/12/2015

Eje Temático: Salud y Nutrición

No	Nombre Comunidad	Nombre de los proyectos priorizados	Costos aproximados
1.	Todo el municipio	Charlas de prevención sobre las enfermedades respiratorias por parte del sector salud	L.5,000.00
		Charlas de educación sexual y enfermedades venéreas por parte del sector Salud y Educación.	L.5,000.00

(F-07)

Listado de tres proyectos priorizados de los Planes de Desarrollo de cada comunidad por zona y por eje temático

Departamento: Colón

Municipio: Santa Rosa de Aguan

Zona# : 1

Fecha: 11/12/2015

Eje Temático: Educación

No	Nombre Comunidad	Nombre de los proyectos priorizados	Costos aproximados
1.	Santa Rosa de Aguan Casco Urbano	Construcción del techo del Instituto Rafael Callesjas	L.190,000.00

(F-07)

Listado de tres proyectos priorizados de los Planes de Desarrollo de cada comunidad por zona y por eje temático

Departamento: Colón

Municipio: Santa Rosa de Aguan

Zona# : 1

Fecha: 11/12/2015

Eje Temático:

Recursos Naturales y Ambiente

No	Nombre Comunidad	Nombre de los proyectos priorizados	Costos aproximados
1.	Santa Rosa de aguan, Barra de aguan y Vuleta Grande	Charlas del cuidado y protección del medio ambiente.	L.5,000.00
		Construcción de cajas puentes en Vuelta grande	L.250,000.00
		Construcción de Tanques de Reserva de agua para abastecimiento.	L.500,000.00

(F-07)

Listado de tres proyectos priorizados de los Planes de Desarrollo de cada comunidad por zona y por eje temático

Departamento: Colón Municipio: Santa Rosa de Aguan Zona# : 1 Fecha: 11/12/2015 Eje

Temático: Grupos Vulnerables: Niñez

No	Nombre Comunidad	Nombre de los proyectos priorizados	Costos aproximados
1.	Todo el municipio	Donación de útiles escolares a niños de bajos recursos económicos.	L.140,000.00

(F-07)

Listado de tres proyectos priorizados de los Planes de Desarrollo de cada comunidad por zona y por eje temático

Departamento: La Paz

Municipio: Cane

Zona# : 1

Fecha: 11/12/2014 Eje Temático:

No	Nombre Comunidad	Nombre de los proyectos priorizados	Costos aproximados
----	------------------	-------------------------------------	--------------------

Grupos Vulnerables: Juventud

No	Nombre Comunidad	Nombre de los proyectos priorizados	Costos aproximados
1.	SANTA ROSA DE AGUAN Casco Urbano	Construcción de la Casa de la Cultura	L.150.000.00
		Campañas de valores impartidas por jóvenes voluntarios, sector salud y grupos religiosos.	L.5,000.00
		Charlas de alcoholismo y drogadicción.	L.5,000.00

(F-07)

Listado de tres proyectos priorizados de los Planes de Desarrollo de cada comunidad por zona y por eje temático

Departamento: Colón

Municipio: Santa Rosa de Aguan

Zona# : 1

Fecha: 11/12/2015 Eje Temático:

Grupos Vulnerables: Mujeres

1.	Todo el municipio	Crear micro empresas con mujeres emprendedoras y organizadas.	L.200,000.00
		Oraganizacion de mujeres para trabajo social	L. 50,00.000
		Bonos a madres solteras para que sus hijos continúen sus estudios.	L.200,000.00

(F-07)

Listado de tres proyectos priorizados de los Planes de Desarrollo de cada comunidad por zona y por eje temático
Departamento: Colón Municipio: Santa Rosa de Aguan Zona#: 1 Fecha: 11/12/2015
Eje Temático: Grupos Vulnerables: Tercera Edad

No	Nombre Comunidad	Nombre de los proyectos priorizados	Costos aproximados
1.	Santa Rosa de Aguan Casco Urbano	Costrucion de la casa del adulto mayor para reuniones y terapias de los mismos.	L.100,000.00
		Visitas domiciliare y seguimiento médico a las personas mayores.	L.10,000.00
		Acreditar el bono y aumentar la cantidad de personas de la tercera edad.	L.240,000.00

(F-07)

Listado de tres proyectos priorizados de los Planes de Desarrollo de cada comunidad por zona y por eje temático
Departamento: Colón **Municipio: Santa Rosa de Aguan** **Zona# : 1** **Fecha:**
11/12/2015 Eje Temático: Vivienda

No	Nombre Comunidad	Nombre de los proyectos priorizados	Costos aproximados
	Todo el municipio	Construcción y mejoramiento de hornillas ecológicas o ecofogones.	L.250,000.00
		Mejoramiento de viviendas en cuanto a piso, repello y techo digno.	L.300,000.00

(F-07)

Listado de tres proyectos priorizados de los Planes de Desarrollo de cada comunidad por zona y por eje temático
Departamento: Colón **Municipio: Santa Rosa de Aguan** **Zona# : 1** **Fecha: 11/12/2015 Eje Temático: Agua**
y Saneamiento

No	Nombre Comunidad	Nombre de los proyectos priorizados	Costos aproximados
1.	La Planada	Capacitación a los usuarios sobre el buen manejo y mantenimiento del agua y las microcuencas.	L.6,000.00
		Mantenimiento del tanque de almacenamiento de agua lluvias	L.8,000.00

(F-07)

Listado de tres proyectos priorizados de los Planes de Desarrollo de cada comunidad por zona y por eje temático

Departamento: Colón

Municipio: Santa Rosa de Aguan

Zona#: 1

Fecha: 11/12/2015

Eje Temático: Economía

No	Nombre Comunidad	Nombre de los proyectos priorizados	Costos aproximados
1.	Todo el municipio	Creación y fortalecimiento de microempresas juveniles en el municipio.	L.200,000.00

(F-07)

Listado de tres proyectos priorizados de los Planes de Desarrollo de cada comunidad por zona y por eje temático

Departamento: Colón

Municipio: Santa Rosa de Aguan

Zona# : 1

Fecha: 11/12/2015

Eje

Temático: Seguridad Alimentaria

No	Nombre Comunidad	Nombre de los proyectos priorizados	Costos aproximados
1.	Todo el municipio	Charlas de salud y nutrición para amas de casa.	L.5,000.00
		Abastecer de semillas a agricultores desempleados para que produzcan sus propios alimentos.	L.80,000.00
		Sembrar huertos y viveros de hortalizas para las familias y cenyros educativos.	L.100,000.00

(F-07)

Listado de tres proyectos priorizados de los Planes de Desarrollo de cada comunidad por zona y por eje temático
Departamento: Colón **Municipio: Santa Rosa de Aguan** **Zona# : 1** **Fecha: 11/12/2015** **Eje**
Temático: Tierra

No	Nombre Comunidad	Nombre de los proyectos priorizados	Costos aproximados
1.	Todo el Municipio	Capacitación nueva técnicas de producción agrícola.	L.10,000.00
		Seguimiento de la escuela de campo productora de maiz	L.150,000.00

(F-07)

Listado de tres proyectos priorizados de los Planes de Desarrollo de cada comunidad por zona y por eje temático
Departamento: Colón **Municipio: Santa Rosa de Aguan** **Zona# : 1** **Fecha: 11/12/2015** **Eje**
Temático: Participación

No	Nombre Comunidad	Nombre de los proyectos priorizados	Costos aproximados
1.	Todo el municipio	Colocar temas de interés a la población en los cabildos abiertos.	L.5,000.00
		Levantar una encuesta acerca de la partición ciudadana para encontrar una posible solución hacia la falta de interés en los cabildos abiertos.	L.2,000.00
		Capacitación de liderazgo a hombres y mujeres con el fin de crear organizaciones de la sociedad civil.	L.35,000.00

(F-07)

Listado de tres proyectos priorizados de los Planes de Desarrollo de cada comunidad por zona y por eje temático

Departamento: Colón Municipio: Santa Rosa de Aguan Zona#: 1 Fecha: 11/12/2015 Eje

Temático: Seguridad Ciudadana

No	Nombre Comunidad	Nombre de los proyectos priorizados	Costos aproximados
1.	Todo el municipio	Operativos relámpagos para decomisar armas y drogas.	40,000.00
		Sancionamiento por parte de las autoridades a personas que hacen disparos al aire.	40,000.00
		Toques de queda y frecuente vigilancia en zonas oscuras de la comunidad.	40,000.00

(F-07)

Listado de tres proyectos priorizados de los Planes de Desarrollo de cada comunidad por zona y por eje temático

Departamento: Colón Municipio: Santa Rosa de Aguan Zona# : 1 Fecha: 11/12/2015 Eje Temático:

Infraestructura Social

No	Nombre Comunidad	Nombre de los proyectos priorizados	Costos aproximados
1	Todo el municipio	Mejoramiento de centros sociales en cuanto a techo y repello.	L.200,000.00
2	Santa Rosa de Aguan Casco Urbano	Seguimiento de la pavimentacion del casco urbano	L.5.000,000.00

(F-07)

Listado de tres proyectos priorizados de los Planes de Desarrollo de cada comunidad por zona y por eje temático

Departamento: Colón

Municipio: Santa Rosa de Aguan

Zona# : 1 Fecha:

11/12/2015 Eje Temático: Turismo

No	Nombre Comunidad	Nombre de los proyectos priorizados	Costos aproximados
1.	Casco Urbano	Seguimiento de la remodelacion de las Pasarelas y creacion de la oficina de turismo	L.3,000,000.00

F-08)

Matriz para priorización de ideas de Proyectos del Plan Zonal de Desarrollo Territorial

Departamento: Colón Municipio: Santa Rosa de Aguan Zona#: 1 Fecha: 11/12/2015 Eje Temático:

Ordenamiento Territorial

	Ponderación	Comunidad: Santa Rosa de Aguan		
		1	2	3
Criterio 1. Alcance de la idea del proyecto (F-08)				
-Resuelve el problema para una comunidad	1			
-Resuelve el problema para varias comunidades	2			
-Resuelve el problema para todas las comunidades de la Zona Territorial	3	x	x	x
Criterio 2. Género/Grupos vulnerables				
-La idea de proyecto propuesta no aligera la carga de trabajo de las mujeres/niños/etnias	1	x	x	
-La idea de proyecto propuesta alivia un poco la carga de trabajo de las mujeres/niños/etnias	2			x
-La idea de proyecto resuelve una necesidad sentida de las mujeres/niños/etnias	3			
Criterio 3. Importancia del proyecto				
-El proyecto es aceptable (no daña el ambiente y favorece la inversión)	1		x	x
-El proyecto es necesario (en virtud que contribuye con el desarrollo social y económico)	2	x		
-El proyecto es vital (porque la vida de la población depende de sus beneficios)	3			
Criterio 4. Número de beneficiarios que atiende				
-El proyecto atiende menos de 300 beneficiarios	1			
-El proyecto atiende entre 300 y 1,000 beneficiarios	2			
-El proyecto atiende más de 1,000 beneficiarios	3	x	x	x
Puntos alcanzados		9	8	9

(F-08)

Matriz para priorización de ideas de Proyectos del Plan Zonal de Desarrollo Territorial

Departamento: Colón Municipio: Santa Rosa de Aguan Zona#: 1 Fecha: 11/12/2015 Eje Temático: Salud y Nutrición

	Ponderación	Comunidad: Santa Rosa de Aguan		
		1	2	3
Criterio 1. Alcance de la idea del proyecto				
-Resuelve el problema para una comunidad	1			
-Resuelve el problema para varias comunidades	2			
-Resuelve el problema para todas las comunidades de la Zona Territorial	3	x	x	x
Criterio 2. Género/Grupos vulnerables				
-La idea de proyecto propuesta no aligera la carga de trabajo de las mujeres/niños/etnias	1	x		
-La idea de proyecto propuesta alivia un poco la carga de trabajo de las mujeres/niños/etnias	2		x	x
-La idea de proyecto resuelve una necesidad sentida de las mujeres/niños/etnias	3			
Criterio 3. Importancia del proyecto				
-El proyecto es aceptable (no daña el ambiente y favorece la inversión)	1	x	x	
-El proyecto es necesario (en virtud que contribuye con el desarrollo social y económico)	2			x
-El proyecto es vital (porque la vida de la población depende de sus beneficios)	3			
Criterio 4. Número de beneficiarios que atiende				
-El proyecto atiende menos de 300 beneficiarios	1			
-El proyecto atiende entre 300 y 1,000 beneficiarios	2			
-El proyecto atiende más de 1,000 beneficiarios	3	x	x	x
Puntos alcanzados		8	9	10

(F-08)

Matriz para priorización de ideas de Proyectos del Plan Zonal de Desarrollo Territorial

Departamento: Colón Municipio: Santa Rosa de Aguan Zona#: 1 Fecha: 11/12/2015 Eje Temático: Educación

	Ponderación	Comunidad: Santa Rosa de Aguan	
		1	2
Criterio 1. Alcance de la idea del proyecto			
-Resuelve el problema para una comunidad	1		
-Resuelve el problema para varias comunidades	2		
-Resuelve el problema para todas las comunidades de la Zona Territorial	3	x	x
Criterio 2. Género/Grupos vulnerables			
-La idea de proyecto propuesta no aligera la carga de trabajo de las mujeres/niños/etnias	1		x
-La idea de proyecto propuesta alivia un poco la carga de trabajo de las mujeres/niños/etnias	2	x	
-La idea de proyecto resuelve una necesidad sentida de las mujeres/niños/etnias	3		
Criterio 3. Importancia del proyecto			
-El proyecto es aceptable (no daña el ambiente y favorece la inversión)	1		
-El proyecto es necesario (en virtud que contribuye con el desarrollo social y económico)	2	x	x
-El proyecto es vital (porque la vida de la población depende de sus beneficios)	3		
Criterio 4. Número de beneficiarios que atiende			
-El proyecto atiende menos de 300 beneficiarios	1		
-El proyecto atiende entre 300 y 1,000 beneficiarios	2		
-El proyecto atiende más de 1,000 beneficiarios	3	x	x
Puntos alcanzados		10	9

(F-08)

Matriz para priorización de ideas de Proyectos del Plan Zonal de Desarrollo Territorial

Departamento: Colón Municipio: Santa Rosa de Aguan Zona#: 1 Fecha: 11/12/2015 Eje Temático: Recursos Naturales y Ambiente

	Ponderación	Comunidad: Santa Rosa de Aguan		
		1	2	3
Criterio 1. Alcance de la idea del proyecto				
-Resuelve el problema para una comunidad	1			
-Resuelve el problema para varias comunidades	2			x
-Resuelve el problema para todas las comunidades de la Zona Territorial	3	x	x	
Criterio 2. Género/Grupos vulnerables				
-La idea de proyecto propuesta no aligera la carga de trabajo de las mujeres/niños/etnias	1	x		x
-La idea de proyecto propuesta alivia un poco la carga de trabajo de las mujeres/niños/etnias	2		x	
-La idea de proyecto resuelve una necesidad sentida de las mujeres/niños/etnias	3			
Criterio 3. Importancia del proyecto				
-El proyecto es aceptable (no daña el ambiente y favorece la inversión)	1	x		x
-El proyecto es necesario (en virtud que contribuye con el desarrollo social y económico)	2		x	
-El proyecto es vital (porque la vida de la población depende de sus beneficios)	3			
Criterio 4. Número de beneficiarios que atiende				
-El proyecto atiende menos de 300 beneficiarios	1			
-El proyecto atiende entre 300 y 1,000 beneficiarios	2			
-El proyecto atiende más de 1,000 beneficiarios	3	x	x	x
Puntos alcanzados		8	10	7

(F-08)

Matriz para priorización de ideas de Proyectos del Plan Zonal de Desarrollo Territorial

Departamento: Colón Municipio: Santa Rosa de Aguan Zona#: 1 Fecha: 11/12/2015 Eje Temático: Grupos

Vulnerables: Niñez

	Ponderación	Comunidad: Santa Rosa de Aguan Casco Urbano
		1
Criterio 1. Alcance de la idea del proyecto		
-Resuelve el problema para una comunidad	1	
-Resuelve el problema para varias comunidades	2	
-Resuelve el problema para todas las comunidades de la Zona Territorial	3	x
Criterio 2. Género/Grupos vulnerables		
-La idea de proyecto propuesta no aligera la carga de trabajo de las mujeres/niños/etnias	1	
-La idea de proyecto propuesta alivia un poco la carga de trabajo de las mujeres/niños/etnias	2	x
-La idea de proyecto resuelve una necesidad sentida de las mujeres/niños/etnias	3	
Criterio 3. Importancia del proyecto		
-El proyecto es aceptable (no daña el ambiente y favorece la inversión)	1	
-El proyecto es necesario (en virtud que contribuye con el desarrollo social y económico)	2	x
-El proyecto es vital (porque la vida de la población depende de sus beneficios)	3	
Criterio 4. Número de beneficiarios que atiende		
-El proyecto atiende menos de 300 beneficiarios	1	
-El proyecto atiende entre 300 y 1,000 beneficiarios	2	
-El proyecto atiende más de 1,000 beneficiarios	3	x
Puntos alcanzados		10

(F-08)

Matriz para priorización de ideas de Proyectos del Plan Zonal de Desarrollo Territorial

Departamento: Colón Municipio: Santa Rosa de Aguan Zona#: 1 Fecha: 11/12/2015 Eje Temático: Grupos Vulnerables: Juventud

	Ponderación	Comunidad: Santa Rosa de Aguan		
		1	2	3
Criterio 1. Alcance de la idea del proyecto				
-Resuelve el problema para una comunidad	1			
-Resuelve el problema para varias comunidades	2			
-Resuelve el problema para todas las comunidades de la Zona Territorial	3	x	x	x
Criterio 2. Género/Grupos vulnerables				
-La idea de proyecto propuesta no aligera la carga de trabajo de las mujeres/niños/etnias	1			
-La idea de proyecto propuesta alivia un poco la carga de trabajo de las mujeres/niños/etnias	2	x	x	x
-La idea de proyecto resuelve una necesidad sentida de las mujeres/niños/etnias	3			
Criterio 3. Importancia del proyecto				
-El proyecto es aceptable (no daña el ambiente y favorece la inversión)	1		x	x
-El proyecto es necesario (en virtud que contribuye con el desarrollo social y económico)	2	x		
-El proyecto es vital (porque la vida de la población depende de sus beneficios)	3			
Criterio 4. Número de beneficiarios que atiende				
-El proyecto atiende menos de 300 beneficiarios	1			
-El proyecto atiende entre 300 y 1,000 beneficiarios	2			
-El proyecto atiende más de 1,000 beneficiarios	3	x	x	x
Puntos alcanzados		10	9	9

(F-08)

Matriz para priorización de ideas de Proyectos del Plan Zonal de Desarrollo Territorial

Departamento: Colón Municipio: Santa Rosa de Aguan Zona#: 1 Fecha: 11/12/2015 Eje Temático: Grupos

Vulnerables: Mujeres

	Ponderación	Comunidad: Cane Casco Urbano		
		1	2	3
Criterio 1. Alcance de la idea del proyecto				
-Resuelve el problema para una comunidad	1			x
-Resuelve el problema para varias comunidades	2		x	
-Resuelve el problema para todas las comunidades de la Zona Territorial	3	x		
Criterio 2. Género/Grupos vulnerables				
-La idea de proyecto propuesta no aligera la carga de trabajo de las mujeres/niños/etnias	1			
-La idea de proyecto propuesta alivia un poco la carga de trabajo de las mujeres/niños/etnias	2	x	x	x
-La idea de proyecto resuelve una necesidad sentida de las mujeres/niños/etnias	3			
Criterio 3. Importancia del proyecto				
-El proyecto es aceptable (no daña el ambiente y favorece la inversión)	1			
-El proyecto es necesario (en virtud que contribuye con el desarrollo social y económico)	2	x	x	x
-El proyecto es vital (porque la vida de la población depende de sus beneficios)	3			
Criterio 4. Número de beneficiarios que atiende				
-El proyecto atiende menos de 300 beneficiarios	1	x	x	x
-El proyecto atiende entre 300 y 1,000 beneficiarios	2			
-El proyecto atiende más de 1,000 beneficiarios	3			
Puntos alcanzados		8	7	6

(F-08)

Matriz para priorización de ideas de Proyectos del Plan Zonal de Desarrollo Territorial

Departamento: Colon Municipio: Santa Rosa de Aguan Zona#: 1 Fecha: 11/12/2015 Eje Temático: Grupos

Vulnerables: Tercera Edad

	Ponderación	Comunidad: Santa Rosa de Aguan		
		1	2	3
Criterio 1. Alcance de la idea del proyecto				
-Resuelve el problema para una comunidad	1			
-Resuelve el problema para varias comunidades	2		x	x
-Resuelve el problema para todas las comunidades de la Zona Territorial	3	x		
Criterio 2. Género/Grupos vulnerables				
-La idea de proyecto propuesta no aligera la carga de trabajo de las mujeres/niños/etnias	1			
-La idea de proyecto propuesta alivia un poco la carga de trabajo de las mujeres/niños/etnias	2		x	x
-La idea de proyecto resuelve una necesidad sentida de las mujeres/niños/etnias	3	x		
Criterio 3. Importancia del proyecto				
-El proyecto es aceptable (no daña el ambiente y favorece la inversión)	1			
-El proyecto es necesario (en virtud que contribuye con el desarrollo social y económico)	2		x	x
-El proyecto es vital (porque la vida de la población depende de sus beneficios)	3	x		
Criterio 4. Número de beneficiarios que atiende				
-El proyecto atiende menos de 300 beneficiarios	1			x
-El proyecto atiende entre 300 y 1,000 beneficiarios	2	x	x	
-El proyecto atiende más de 1,000 beneficiarios	3			
Puntos alcanzados		11	8	7

(F-08)

Matriz para priorización de ideas de Proyectos del Plan Zonal de Desarrollo Territorial Departamento: Colón

Municipio: Santa Rosa de Aguan Zona#:1 Fecha: 11/12/2015 Eje Temático: Vivienda

	Ponderación	Comunidad: Santa Rosa de Aguan		
		1	2	3
Criterio 1. Alcance de la idea del proyecto				
-Resuelve el problema para una comunidad	1			
-Resuelve el problema para varias comunidades	2	x	x	x
-Resuelve el problema para todas las comunidades de la Zona Territorial	3			
Criterio 2. Género/Grupos vulnerables				
-La idea de proyecto propuesta no aligera la carga de trabajo de las mujeres/niños/etnias	1			
-La idea de proyecto propuesta alivia un poco la carga de trabajo de las mujeres/niños/etnias	2	x	x	x
-La idea de proyecto resuelve una necesidad sentida de las mujeres/niños/etnias	3			
Criterio 3. Importancia del proyecto				
-El proyecto es aceptable (no daña el ambiente y favorece la inversión)	1		x	x
-El proyecto es necesario (en virtud que contribuye con el desarrollo social y económico)	2	x		
-El proyecto es vital (porque la vida de la población depende de sus beneficios)	3			
Criterio 4. Número de beneficiarios que atiende				
-El proyecto atiende menos de 300 beneficiarios	1		x	
-El proyecto atiende entre 300 y 1,000 beneficiarios	2	x		x
-El proyecto atiende más de 1,000 beneficiarios	3			
Puntos alcanzados		8	6	7

(F-08)

Matriz para priorización de ideas de Proyectos del Plan Zonal de Desarrollo Territorial

Departamento: Colón Municipio: Santa Rosa de Aguan Zona#: 1 Fecha: 11/12/2015 Eje Temático: Agua y Saneamiento

	Ponderación	Comunidad: Santa Rosa de Aguan	
		1	2
Criterio 1. Alcance de la idea del proyecto			
-Resuelve el problema para una comunidad	1		
-Resuelve el problema para varias comunidades	2	x	
-Resuelve el problema para todas las comunidades de la Zona Territorial	3		x
Criterio 2. Género/Grupos vulnerables			
-La idea de proyecto propuesta no aligera la carga de trabajo de las mujeres/niños/etnias	1	x	
-La idea de proyecto propuesta alivia un poco la carga de trabajo de las mujeres/niños/etnias	2		
-La idea de proyecto resuelve una necesidad sentida de las mujeres/niños/etnias	3		x
Criterio 3. Importancia del proyecto			
-El proyecto es aceptable (no daña el ambiente y favorece la inversión)	1	x	
-El proyecto es necesario (en virtud que contribuye con el desarrollo social y económico)	2		
-El proyecto es vital (porque la vida de la población depende de sus beneficios)	3		x
Criterio 4. Número de beneficiarios que atiende			
-El proyecto atiende menos de 300 beneficiarios	1		
-El proyecto atiende entre 300 y 1,000 beneficiarios	2	x	
-El proyecto atiende más de 1,000 beneficiarios	3		x
Puntos alcanzados		6	12

(F-08)

Matriz para priorización de ideas de Proyectos del Plan Zonal de Desarrollo Territorial Departamento:Colón Municipio:

Santa Rosa de Aguan Zona#: 1 Fecha: 11/12/2015 Eje Temático: Economía

	Ponderación	Comunidad:
		Santa Rosa de Aguan
		1
Criterio 1. Alcance de la idea del proyecto		
-Resuelve el problema para una comunidad	1	
-Resuelve el problema para varias comunidades	2	x
-Resuelve el problema para todas las comunidades de la Zona Territorial	3	
Criterio 2. Género/Grupos vulnerables		
-La idea de proyecto propuesta no aligera la carga de trabajo de las mujeres/niños/etnias	1	
-La idea de proyecto propuesta alivia un poco la carga de trabajo de las mujeres/niños/etnias	2	x
-La idea de proyecto resuelve una necesidad sentida de las mujeres/niños/etnias	3	
Criterio 3. Importancia del proyecto		
-El proyecto es aceptable (no daña el ambiente y favorece la inversión)	1	
-El proyecto es necesario (en virtud que contribuye con el desarrollo social y económico)	2	x
-El proyecto es vital (porque la vida de la población depende de sus beneficios)	3	
Criterio 4. Número de beneficiarios que atiende		
-El proyecto atiende menos de 300 beneficiarios	1	x
-El proyecto atiende entre 300 y 1,000 beneficiarios	2	
-El proyecto atiende más de 1,000 beneficiarios	3	
Puntos alcanzados		7

(F-08)

Matriz para priorización de ideas de Proyectos del Plan Zonal de Desarrollo Territorial

Departamento: Colón Municipio: Santa Rosa de Aguan Zona#: 1 Fecha: 11/12/2015 Eje Temático: Seguridad

Alimentaria

	Ponderación	Comunidad: Santa Rosa de Aguan		
		1	2	3
Criterio 1. Alcance de la idea del proyecto				
-Resuelve el problema para una comunidad	1			
-Resuelve el problema para varias comunidades	2		x	
-Resuelve el problema para todas las comunidades de la Zona Territorial	3	x		x
Criterio 2. Género/Grupos vulnerables				
-La idea de proyecto propuesta no aligera la carga de trabajo de las mujeres/niños/etnias	1		x	
-La idea de proyecto propuesta alivia un poco la carga de trabajo de las mujeres/niños/etnias	2	x		x
-La idea de proyecto resuelve una necesidad sentida de las mujeres/niños/etnias	3			
Criterio 3. Importancia del proyecto				
-El proyecto es aceptable (no daña el ambiente y favorece la inversión)	1			
-El proyecto es necesario (en virtud que contribuye con el desarrollo social y económico)	2	x	x	x
-El proyecto es vital (porque la vida de la población depende de sus beneficios)	3			
Criterio 4. Número de beneficiarios que atiende				
-El proyecto atiende menos de 300 beneficiarios	1	x		
-El proyecto atiende entre 300 y 1,000 beneficiarios	2		x	x
-El proyecto atiende más de 1,000 beneficiarios	3			
Puntos alcanzados		8	7	9

(F-08)

Matriz para priorización de ideas de Proyectos del Plan Zonal de Desarrollo Territorial

Departamento: Colón Municipio: Santa Rosa de Aguan Zona#: 1 Fecha: 11/12/2015 Eje Temático: Tierra

	Ponderación	Comunidad: Santa Rosa de Aguan	
		1	2
Criterio 1. Alcance de la idea del proyecto			
-Resuelve el problema para una comunidad	1		
-Resuelve el problema para varias comunidades	2		
-Resuelve el problema para todas las comunidades de la Zona Territorial	3	x	x
Criterio 2. Género/Grupos vulnerables			
-La idea de proyecto propuesta no aligera la carga de trabajo de las mujeres/niños/etnias	1	x	x
-La idea de proyecto propuesta alivia un poco la carga de trabajo de las mujeres/niños/etnias	2		
-La idea de proyecto resuelve una necesidad sentida de las mujeres/niños/etnias	3		
Criterio 3. Importancia del proyecto			
-El proyecto es aceptable (no daña el ambiente y favorece la inversión)	1		
-El proyecto es necesario (en virtud que contribuye con el desarrollo social y económico)	2	x	x
-El proyecto es vital (porque la vida de la población depende de sus beneficios)	3		
Criterio 4. Número de beneficiarios que atiende			
-El proyecto atiende menos de 300 beneficiarios	1		x
-El proyecto atiende entre 300 y 1,000 beneficiarios	2	x	
-El proyecto atiende más de 1,000 beneficiarios	3		
Puntos alcanzados		8	7

(F-08)

Matriz para priorización de ideas de Proyectos del Plan Zonal de Desarrollo Territorial

Departamento: Colón Municipio: Santa Rosa de Aguan Zona#: 1 Fecha: 11/12/2015 Eje Temático: Participación

	Ponderación	Comunidad: Santa Rosa de Aguan		
		1	2	3
Criterio 1. Alcance de la idea del proyecto				
-Resuelve el problema para una comunidad	1			
-Resuelve el problema para varias comunidades	2			
-Resuelve el problema para todas las comunidades de la Zona Territorial	3	x	x	x
Criterio 2. Género/Grupos vulnerables				
-La idea de proyecto propuesta no aligera la carga de trabajo de las mujeres/niños/etnias	1	x	x	
-La idea de proyecto propuesta alivia un poco la carga de trabajo de las mujeres/niños/etnias	2			x
-La idea de proyecto resuelve una necesidad sentida de las mujeres/niños/etnias	3			
Criterio 3. Importancia del proyecto				
-El proyecto es aceptable (no daña el ambiente y favorece la inversión)	1			
-El proyecto es necesario (en virtud que contribuye con el desarrollo social y económico)	2	x	x	x
-El proyecto es vital (porque la vida de la población depende de sus beneficios)	3			
Criterio 4. Número de beneficiarios que atiende				
-El proyecto atiende menos de 300 beneficiarios	1			
-El proyecto atiende entre 300 y 1,000 beneficiarios	2			
-El proyecto atiende más de 1,000 beneficiarios	3	x	x	x
Puntos alcanzados		9	9	10

(F-08)

Matriz para priorización de ideas de Proyectos del Plan Zonal de Desarrollo Territorial

Departamento: Colón Municipio: Santa Rosa de Aguan Zona#: 1 Fecha: 11/12/2015 Eje Temático: Seguridad Ciudadana

	Ponderación	Comunidad: Santa Rosa de Aguan		
		1	2	3
Criterio 1. Alcance de la idea del proyecto				
-Resuelve el problema para una comunidad	1			
-Resuelve el problema para varias comunidades	2			x
-Resuelve el problema para todas las comunidades de la Zona Territorial	3	x	x	
Criterio 2. Género/Grupos vulnerables				
-La idea de proyecto propuesta no aligera la carga de trabajo de las mujeres/niños/etnias	1	x		x
-La idea de proyecto propuesta alivia un poco la carga de trabajo de las mujeres/niños/etnias	2		x	
-La idea de proyecto resuelve una necesidad sentida de las mujeres/niños/etnias	3			
Criterio 3. Importancia del proyecto				
-El proyecto es aceptable (no daña el ambiente y favorece la inversión)	1		x	x
-El proyecto es necesario (en virtud que contribuye con el desarrollo social y económico)	2	x		
-El proyecto es vital (porque la vida de la población depende de sus beneficios)	3			
Criterio 4. Número de beneficiarios que atiende				
-El proyecto atiende menos de 300 beneficiarios	1			
-El proyecto atiende entre 300 y 1,000 beneficiarios	2		x	x
-El proyecto atiende más de 1,000 beneficiarios	3	x		
Puntos alcanzados		9	8	6

(F-08)

Matriz para priorización de ideas de Proyectos del Plan Zonal de Desarrollo Territorial

Departamento: Colón Municipio: Santa Rosa de Aguan Zona#: 1 Fecha: 11/12/2015 Eje Temático:

Infraestructura Social

	Ponderación	Comunidad: Santa Rosa de Aguan Casco Urbano	
		1	2
Criterio 1. Alcance de la idea del proyecto			
-Resuelve el problema para una comunidad	1		
-Resuelve el problema para varias comunidades	2		
-Resuelve el problema para todas las comunidades de la Zona Territorial	3	x	x
Criterio 2. Género/Grupos vulnerables			
-La idea de proyecto propuesta no aligera la carga de trabajo de las mujeres/niños/etnias	1		
-La idea de proyecto propuesta alivia un poco la carga de trabajo de las mujeres/niños/etnias	2	x	x
-La idea de proyecto resuelve una necesidad sentida de las mujeres/niños/etnias	3		
Criterio 3. Importancia del proyecto			
-El proyecto es aceptable (no daña el ambiente y favorece la inversión)	1		
-El proyecto es necesario (en virtud que contribuye con el desarrollo social y económico)	2	x	x
-El proyecto es vital (porque la vida de la población depende de sus beneficios)	3		
Criterio 4. Número de beneficiarios que atiende			
-El proyecto atiende menos de 300 beneficiarios	1		
-El proyecto atiende entre 300 y 1,000 beneficiarios	2		x
-El proyecto atiende más de 1,000 beneficiarios	3	x	
Puntos alcanzados		10	9

(F-10)

Programación del Plan Zonal de Desarrollo Territorial

Departamento: Colón Municipio: Santa Rosa de Aguan Zona#: 1 Fecha: 11/12/2015 Temática: Ordenamiento

Territorial

Prioridad	Nombre del proyecto/sector de desarrollo	Comunidad	# De beneficiario	Año Ejecución						Costo aproximado	Aporte comunitario
				15	16	17	18	19	20		
1 ^a	Delimitación del municipio de Santa Rosa de Aguan y el municipio de Sonaguera.	Todo el municipio	10,329 hab.		X					L.100,000.00	L.10,000.00
2 ^a	Vigilancia por parte de la UMA para evitar la contaminación de los rios	Todo el municipio	10,329 hab.	X	X	X	X	X	X	L.40,000.00	
3 ^a	Sancionar a las personas que se encargan a la cacería de animales en peligro de extinción.	Todo el municipio	10,329 hab.	X	X	X	X	X	X	L.2,000.00	

(F-10)

Programación del Plan Zonal de Desarrollo Territorial

Departamento: Colón Municipio: Santa Rosa de Aguan Zona#: 1 Fecha: 11/12/2015 Temática: Salud y Nutrición

Prioridad	Nombre del proyecto/sector de desarrollo	Comunidad	# De beneficiario	Año Ejecución						Costo aproximado	Aporte comunitario
				15	16	17	18	19	20		
1 ^a	Charlas de educación sexual y enfermedades venéreas por parte del sector Salud y Educación.	Todo el municipio	10,329	X	X	X	X	X	X	L.5,000.00	L.500.00
2 ^a	Charlas de prevención sobre las enfermedades respiratorias por parte del sector salud	Todo el municipio	10,329	X	X	X	X	X	X	L.5,000.00	L.500.00

(F-10)

Programación del Plan Zonal de Desarrollo Territorial

Departamento: Colón Municipio: Santa Rosa de Aguan Zona#:1 Fecha: 11/12/2015 Temática: Educación

Prioridad	Nombre del proyecto/sector de desarrollo	Comunidad	# De beneficiario	Año Ejecución						Costo aproximado	Aporte comunitario
				15	16	17	18	19	20		
1 ^a	Construcción de una acera en la escuela Julio Pineda Cuello.	Rio Esteban	166	X						L.21,885,04	

(F-10)

Programación del Plan Zonal de Desarrollo Territorial

Departamento: Colón Municipio: Santa Rosa de Aguan Zona#: 1 Fecha: 11/12/2015 Temática: Recursos Naturales y Ambiente

Prioridad	Nombre del proyecto/sector de desarrollo	Comunidad	# De beneficiario	Año Ejecución						Costo aproximado	Aporte comunitario
				15	16	17	18	19	20		
1 ^a	Construcción de cajas puentes en vuelta Grande	Todo el municipio	1234	X			X			L.50,000.00	L.5,000.00
2 ^a	Charlas del cuidado y protección del medio ambiente.	Todo el municipio	10,329	X	X	X	X	X	X	L.5,000.00	L.500.00
3 ^a	Construcción de tanques de reserve de agua	Todo el municipio	10,329				X			L1,500,000.00	L5,000.00

Programación del Plan Zonal de Desarrollo Territorial

Departamento: Colón Municipio: Santa Rosa de Aguan Zona#: 1 Fecha: 11/12/2015 Temática: Grupos Vulnerables: Niñez

Prioridad	Nombre del proyecto/sector de desarrollo	Comunidad	# De beneficiario	Año Ejecución						Costo aproximado	Aporte comunitario
				15	16	17	18	19	20		
1 ^a	Donación de útiles escolares a niños de bajos recursos económicos.	Todo el municipio	166	X	X	X	X	X	X	L.140,000.00	

(F-10)

Programación del Plan Zonal de Desarrollo Territorial

Departamento: Colón Municipio: Santa Rosa de Aguan Zona#: 1 Fecha: 11/12/2015 Temática: Grupos Vulnerables:

Juventud

Prioridad	Nombre del proyecto/sector de desarrollo	Comunida d	# De beneficiar io	Año Ejecución						Costo aproximado	Aporte comunitario
				15	16	17	18	19	20		
1 ^a	Construcción de la Casa de la Cultura	Santa Rosa de Aguan	3,000		X					L.150.000. 00	
2 ^a	Campañas de valores impartidas por jóvenes voluntarios, sector salud y grupos religiosos.	Santa Rosa de Aguan	1,500		X		X		X	L.5,000.00	
3 ^a	Charlas de alcoholismo y drogadicción.	Santa Rosa de Aguan casco urbano	1,500	X	X	X	X	X	X	L.5,000.00	

Programación del Plan Zonal de Desarrollo Territorial

Departamento: Colón Municipio: Santa Rosa de Aguan Zona#: 1 Fecha: 11/12/2015 Temática: Grupos

Vulnerables: Mujeres

Prioridad	Nombre del proyecto/sector de desarrollo	Comunidad	# De beneficiario	Año Ejecución						Costo aproximado	Aporte comunitario
				15	16	17	18	19	20		
1 ^a	Crear microempresas con mujeres emprendedoras y organizadas.	Todo el municipio	150			X				L.200,000.00	
2 ^a	Creación de grupos de mujeres para colaboración social	Santa Rosa de Aguan Casco	100	X	X	X	X	X	X	L.50,00.000	
3 ^a	Becas a madres solteras para que continúen sus hijos continúen	Santa Rosa de Aguan Casco	5	X	X	X	X	X	X	L.200,000.00	

Programación del Plan Zonal de Desarrollo Territorial

Departamento: Colón Municipio: Santa Rosa de Aguan Zona#: 1 Fecha: 11/12/2015 Temática: Grupos Vulnerables:

Tercera Edad

Prioridad	Nombre del proyecto/sector de desarrollo	Comunidad	# De beneficiario	Año Ejecución						Costo aproximado	Aporte comunitario
				15	16	17	18	19	20		
1ª	Remodelacion de la casa del adulto mayor para reuniones y terapias de los mismos.	Santa Rosa de Aguan Casco Urbano	512		X					L.50,000.00	L.2,000.00
2ª	Visitas domiciliars y seguimiento médico a las personas mayores.	Todo el municipio	512	X	X	X	X	X	X	L.10,000.00	L.500.00
3ª	Acreditar el bono a mas personas de la tercera edad.	Todo el municipio	512	X	X	X	X	X	X	L.240,000.00	

(F-10)

Programación del Plan Zonal de Desarrollo Territorial

Departamento: Colón

Municipio: Santa Rosa de Aguan Zona#:1 Fecha: 11/12/2015

Temática: Vivienda

Prioridad	Nombre del proyecto/sector de desarrollo	Comunidad	# De beneficiario	Año Ejecución						Costo aproximado	Aporte comunitario
				15	16	17	18	19	20		
1 ^a	Mejoramiento de viviendas en cuanto a piso, techo y repello.	Todo el municipio	986		X		X		X	L.300,000.00	
2 ^a	Construcción y mejoramiento de hornillas ecológicas o ecofogones.	Todo el municipio	1837		X					L.250,000.00	

(F-10)

Programación del Plan Zonal de Desarrollo Territorial

Departamento:Colón Municipio: Santa Rosa de Aguan Zona#: 1 Fecha: 11/12/2015 Temática: Agua y Saneamiento
(F-10)

Prioridad	Nombre del proyecto/sector de desarrollo	Comunida d	# De beneficiar io	Año Ejecución						Costo aproximado	Aporte comunitario
				15	16	17	18	19	20		
1 ^a	Mantenimiento de Fuentes de agua	Todo el municip io	10,329	X	X	X	X	X	X	L.8,000.00	
2 ^a	Capacitación a los usuarios sobre el buen manejo y mantenimiento del agua de los pozos	Todo el municipi o	10.329	X	X	X	X	X	X	L.6,000.00	

Programación del Plan Zonal de Desarrollo Territorial

Departamento: Colón Municipio: Santa Rosa de Aguan Zona#: 1 Fecha: 11/12/2015 Temática: Economía

Prioridad	Nombre del proyecto/sector de desarrollo	Comunidad	# De beneficiario	Año Ejecución						Costo aproximado	Aporte comunitario	
				15	16	17	18	19	20			
1ª	Creación y fortalecimiento de microempresas juveniles en el municipio.	Todo el municipio	1,637		X	X					L.200,000.00	

(F-10)

Programación del Plan Zonal de Desarrollo Territorial

Departamento: Colón Municipio: Santa Rosa de Aguan Zona#: 1 Fecha: 11/12/2015 Temática: Seguridad

Alimentaria

Prioridad	Nombre del proyecto/sector de desarrollo	Comunidad	# De beneficiario	Año Ejecución						Costo aproximado	Aporte comunitario
				15	16	17	18	19	20		
1ª	Sembrar huertos y viveros de hortalizas para las familias y centros educativos.	Todo el municipio	2,163	X	X	X	X	X	X	L.100,000.00	
2ª	Charlas de salud y nutrición para amas de casa.	Todo el municipio	1,904	X		X		X		L.5,000.00	
3ª	Abastecer de semillas a agricultores esempleados para que produzcan sus propios alimentos.	Todo el municipio	1,173	X	X	X	X	X	X	L.80,000.00	

(F-10)

Programación del Plan Zonal de Desarrollo Territorial

Departamento: Colón Municipio: Santa Rosa de Aguan Zona#: 1 Fecha: 11/12/2015 Temática: Tierra

Prioridad	Nombre del proyecto/sector de desarrollo	Comunidad	# De beneficiario	Año Ejecución						Costo aproximado	Aporte comunitario
				15	16	17	18	19	20		
1 ^a	Capacitación nuevas técnicas de producción agrícola.	Todo el municipio	7,501		X			X		L.10,000.00	
2 ^a	Seguimiento de la escuela de campo productora de Maiz	Santa Rosa de Aguan Casco Urbano	7,501	X	X	X	X	X	X	L.100,000.00	

(F-10)

Programación del Plan Zonal de Desarrollo Territorial

Departamento: Colón Municipio: Santa Rosa de Aguan Zona#: 1 Fecha: 11/12/2015 Temática: Participación

Prioridad	Nombre del proyecto/sector de desarrollo	Comunidad	# De beneficiario	Año Ejecución						Costo aproximado	Aporte comunitario
				15	16	17	18	19	20		
1 ^a	Capacitación de liderazgo a hombres y mujeres con el fin de crear organizaciones de la sociedad civil.	Todo el municipio	3452			X		X		L.5,000.00	
2 ^a	Levantar una encuesta acerca de la participación ciudadana para encontrar una posible solución hacia la falta de interés en los cabildos abiertos	Todo el municipio	3245		X			X		L.2,000.00	
3 ^a	Colocar temas de interés a la población en los cabildos abiertos.	Todo el municipio	7,501	X	X	X	X	X	X	L.35,000.00	

(F-10)

Programación del Plan Zonal de Desarrollo Territorial

Departamento: Colón Municipio: Santa Rosa de Aguan Zona#: 1 Fecha: 11/12/2015 Temática: Seguridad

Ciudadana

Prioridad	Nombre del proyecto/sector de desarrollo	Comunidad	# De beneficiario	Año Ejecución						Costo aproximado	Aporte comunitario
				15	16	17	18	19	20		
1 ^a	Operativos relámpagos para decomisar armas y drogas.	Santa Rosa de Aguan Casco Urbano	1329	X	X	X	X	X	X	L.40,000.00	
2 ^a	Sancionamiento por parte de las autoridades a personas que hacen disparos al aire.	Santa Rosa de Aguan Casco Urbano	1329	X	X	X	X	X	X	L.40,000.00	
3 ^a	Toques de queda y frecuente vigilancia en zonas oscuras de la comunidad.	Santa Rosa de Aguan Casco Urbano	1329	X	X	X	X	X	X	L.40,000.00	

Prioridad	Nombre del proyecto/sector de desarrollo	Comunidad	# De beneficiario	Año Ejecución						Costo aproximado	Aporte comunitario
				15	16	17	18	19	20		
1ª	Seguimiento en la pavimentación de las calles del casco urbano	Santa Rosa de Aguan Casco Urbano	1329				X			L.3,000,000.00	
	Mejoramiento del centros sociales en cuanto a piso, techo y repello.	Todo el municipio	5,021		X					L.200,000.00	

(F-10)


Programación del Plan Zonal de Desarrollo Territorial

Beneficiarios (30%)			Impacto (25%)			Sostenibilidad Adm. Y Financiera (15%)			Importancia (30%)		
El proyecto tendrá beneficios directos en las siguientes cantidades de población directa.....			El proyecto genera beneficios para los hombres y las mujeres de varios municipios que se mantendrán en el tiempo de manera...			La probabilidad de que en la mancomunidad – municipios puedan disponer de los recursos financieros necesarios para dar continuidad al proceso iniciado con el proyecto (una vez que el proyecto termine) y se tenga la capacidad de gestionarlos es...			Importancia que tiene el proyecto para la población de los Municipios. Qué tan importante es el proyecto para el desarrollo de la población que se convierte en...		
	puntos	Valor ponderado		puntos	Valor ponderado		puntos	Valor ponderado		puntos	Valor ponderado
Más de 10,000	100 puntos	30	Permanente	100 puntos	25	Alta	100 puntos	15	Vital	100 puntos	30
Entre 5,000 y 10,000	75 puntos	22.5	Temporal (hasta 5 años)	75 puntos	18.7	Media	75 puntos	11.3	Necesario	75 puntos	22.5


Entre 1,000 y 5,000	50 puntos	15	Puntual(no más de un año después de terminado el proyecto)	50 puntos	12.5	Baja	50 puntos	7.5	Útil	50 puntos	15
Menos de 1,000	25 puntos	7.5	No se mantienen más allá del proyecto	25 puntos	6.3	Muy Baja	25 puntos	3.7	Aceptable	25 puntos	7.5

(F-14/A)


Priorización de Proyectos

Nº	Nombre de los proyectos	Beneficiarios 30%	Impacto (25%)	Sostenibilidad Adm. Y Finan. (15%)	Importancia (30%)	Sumatoria Valor Ponderado	Prioridad
		Valor Ponderado	Valor Ponderado	Valor Ponderado	Valor Ponderado		
 Objetivo de Línea: Cubrir la necesidad básica de agua y saneamiento en el municipio.							
1	-Diseño y ejecución de proyecto del sistema de agua y saneamiento.	30%	25%	15%	30%	100%	1
2	-Cobertura de un 100% con acceso al servicio de Energía	7.5%	6.3%	7.5%	7.5%	36.3%	4
3	- Creación de crematorio municipal.	30%	12.5%	7.5%	22.5%	72.5%	2
4	-Ampliación del tanque de reserva de agua en la comunidad de Lis Lis	7.5%	12.5%	11.3%	15%	46.3%	3

Línea Estratégica: Atención Primaria en Salud Integral.

Nº	Nombre de los proyectos	Beneficiarios 30%	Impacto (25%)	Sostenibilidad Adm. Y finan. (15%)	Importancia (30%)	Sumatoria Valor Ponderado	Prioridad
		Valor Ponderado	Valor Ponderado	Valor Ponderado	Valor Ponderado		
 Objetivo de Línea: Brindar a los ciudadanos (as) un servicio de salud calificado y de forma integral.							
1	-Reparación del techo del centro de salud Barra de agua	30%	25%	11.3%	30%	96.3%	1
2	-Concientización con las comunidades sobre temas de sexo y planificación.	22.5%	25%	11.3%	22.5%	81.3%	2
3	-Concientización sobre temas de rehabilitación de alcoholismo y drogadicción.	15%	18.7%	7.5%	22.5%	63.7%	3

(F-14/A) Priorización de Proyectos
Línea Estratégica: Educación eficiente.

N º	Nombre de los proyectos	Beneficiarios 30%	Impacto (25%)	Sostenibilidad Adm. Y Finan. (15%)	Importancia (30%)	Sumatoria Valor Ponderado	Prioridad
		Valor Ponderado	Valor Ponderado	Valor Ponderado	Valor Ponderado		
 Objetivo de Línea: Implementar una educación acondicionada, de calidad y eficiente en el municipio.							
1	-Capacitación a docentes sobre la implementación de valores éticos y morales.	22.5%	12.5%	7.5%	22.5%	65%	1
2	-reparacion del techo del Instituto Rafael Leonardo Callejas	7.5%	12.5%	15%	15%	50%	2
3	-Construcción de cerco perimetral del jardín de niños Angela Eloina Mejía	7.5%	6.3%	11.3%	15%	40.1%	3
4	-Construcción de un centro basico en la comunidad brisas del mar	7.5%	6.3%	3.7%	15%	32.5%	4

Priorización de Proyectos
Línea Estratégica: Generación de empleo

Nº	Nombre de los proyectos	Beneficiarios 30%	Impacto (25%)	Sostenibilidad Adm. Y finan. (15%)	Importancia (30%)	Sumatoria Valor Ponderado	Prioridad
		Valor Ponderado	Valor Ponderado	Valor Ponderado	Valor Ponderado		
Objetivo de Línea: Fortalecer el emprendimiento y empleabilidad de la población económicamente activa del municipio.							
1	-Ordenamiento de negocios o pulperías de ventas.	22.5%	18.7%	3.7%	15%	59.9%	1
2	-Seguimiento de la empresa demicro empresas	7.5%	6.3%	3.7%	15%	32.5%	3
3	-segumiento de la empresa de palmeros	7.5%	12.5%	7.5%	15%	42.5%	2

Priorización de Proyectos
Línea Estratégica: Seguridad ciudadana.


Nº	Nombre de los proyectos	Beneficiario s 30%	Impacto (25%)	Sostenibilidad Adm. Y finan. (15%)	Importancia (30%)	Sumatoria Valor Ponderado	Prioridad
		Valor Ponderado	Valor Ponderado	Valor Ponderado	Valor Ponderado		
Objetivo de Línea: : Mantener un ambiente de armonía y calidad de vida segura en el municipio							
1	Campañas de prevención del bulling en los centros educativos	15%	12.5%	7.5%	22.5%	57.5%	1
2	Iluminacion en calles a la entrada y salida del municipio	15%	12.5%	7.5%	15%	50%	2
3	Construcción de caja Puente en barrio San Luis	7.5%	12.5%	7.5%	7.5%	35%	3
4	Reorganización y equipamiento del cuadro de danza municipal	7.5%	12.5%	7.5%	7.5%	35%	4

(F-15) Priorización de Proyectos

Nº	Líneas Objetivos Nombre de Proyecto	Costo Total	Financiamiento	
			Municipal	Externo
LINEA ESTRATEGICA No. 1. Servicios Públicos y de Calidad				
1.	-Diseño y ejecución de proyecto del sistema de agua y saneamiento.	L.121,879.81	L. 121,879.81	
2.	-Cobertura de un 100% con acceso al servicio de Energia electrica.	L.3,000,000.00	L. 3,000,000 .00	
3.	-Operación y mantenimiento adecuado del crematorio municipal.	L.300,000.00	L. 300,000.00	
4.	-Ampliación del tanque de reserva de agua en la comunidad de la Planada	L.280,000.00	L. 280,000.00	


LINEA ESTRATEGICA No. 2.

Atención primaria en Salud Integral.

Nº	Líneas Objetivos Nombre de Proyecto	Costo Total	Financiamiento	
			Municipal	Externo
 LINEA ESTRATEGICA No. 2. Atención primaria en Salud Integral.				
1	-Reparación del techo del centro de salud en Dos Bocas	L.8.700.00	L. 8,700.00	
2	-Concientizacion con las comunidades sobre temas de sexo y planificacion.	L.2,000.00	L. 2,000.00	
3	-Concientizacion sobre temas de rehabilitación de alcoholismo y drogadicción.	L.2,000.00	L. 2,000.00	


(F-15) Priorización de Proyectos

LINEA ESTRATEGICA No. 3. Educación eficiente.


Nº	Líneas Objetivos Nombre de Proyecto	Costo Total	Financiamiento	
			Municipal	Externo
 LINEA ESTRATEGICA No. 3. Educación eficiente.				
1.	-Capacitación a docentes sobre la implementación de valores eticos y morales.	L.1,000.00		L. 1,000.00
2.	-Reparacion del techo del escuela Padre Reyes	L.190,000.00	L. 190,000.00	
3.	-Construcción de serco de kínder Angela Eloina Mejia	L.21,885.04	L. 21,885.04	
4.	-Construcción de un centro básico brisas del mar	L.50,000.00	L. 50,000.00	

(F-15) Priorización de Proyectos

LINEA ESTRATEGICA No. 4. Generación de empleos

Nº	Líneas Objetivos Nombre de Proyecto	Costo Total	Financiamiento	
			Municipal	Externo
 LINEA ESTRATEGICA No. 4. Generación de empleos				
1	-Ordenamiento de negocios o pulperías de ventas.	L. .10,000.00	L. .10,000.00	
2	-Seguimiento de la empresa de plataneros.	L. .5,000.00		L. .5,000.00
3	-segumiento de la empresa de palmeros	L. 5,000.00		L. 5,000.00

LINEA ESTRATEGICA No. 5. Seguridad ciudadana.

Nº	Líneas Objetivos Nombre de Proyecto	Costo Total	Financiamiento	
			Municipal	Externo
 LINEA ESTRATEGICA No. 5. Seguridad ciudadana.				
1	Campanas de prevención del bulling en los centros educativos	L. 2,000.00	L. 25,000.00	
2	Iluminacion en calles de la scomunidades	L. 2,000,000.00	L. 5,000.00	
3	Construcción de caja Puente en Vuleta grande	L. 250,000.00	L. 250,000.00	
4	Reorganización y equipamiento del cuadro de danza municipal	L. 5,000.00	L. 5,000.00	

(F-16)


Programación ejecución de proyectos estratégicos
LINEA ESTRATEGICA No. 1. Servicios Públicos y de calidad

N o	Líneas Objetivos <i>Nombre de Proyecto</i>	Años de									
		15	16	17	18	19	20				
LINEA ESTRATEGICA No. 1.											
1	-Diseño y ejecución de proyecto del sistema de agua y saneamiento.	x	x	x	x	x	x				
2	-Cobertura de un 100% con acceso al servicio de Energia electrica.	x	x	x	x						
3	-creacion de del crematorio municipal.	x	x	x	x	x	x				
4	-Ampliación del tanque de reserva de agua en la comunidad de la planada	x	x	x							

(F-16)

Programación ejecución de proyectos estratégicos

LINEA ESTRATEGICA No. 2. Atención Primaria en salud

Nº	Líneas Objetivos <i>Nombre de Proyecto</i>	Años de Ejecución										
		15	16	17	18	19	20	21	22	23	24	25
	 LINEA ESTRATEGICA No. 2. Atención Primaria en salud											
1	-Reparación del techo del centro de salud	x	x									
2	-Concientización con las comunidades sobre temas de sexo y planificación.	x	x	x								
3	-Concientización sobre temas de rehabilitación de alcoholismo y drogadicción.	x	x	x								

(F-16)

Programación ejecución de proyectos estratégicos
Educación Eficiente

Nº	Líneas Objetivos <i>Nombre de Proyecto</i>	Años de									
		15	16	17	18	19	20				
	LINEA ESTRATEGICA No. 4. Generación de empleos										
1	-Ordenamiento de negocios o pulperías de ventas	x	x	x							
2	-Seguimiento de la empresa de micro	x	x	x	x	x					
3	-segumiento de la empresa de palmeras	x	x	x	x	x					

Programación ejecución de proyectos estratégicos
Generación de empleos

Nº	Líneas Objetivos <i>Nombre de Proyecto</i>	Años de Ejecución												
		15	16	17	18	19	20	21						
LINEA ESTRATEGICA No. 3. Educación eficiente.														
1	-Capacitación a docentes sobre la implementación de valores éticos y morales	x	x	x	x	x	x	x						
2	-Reparación del techo del Instituto Rafael Leonardo callejas	x	x											
3	-Construcción de una Acera en la escuelas .	x	x											
4	-Construcción de un centro básico en la comunidad de brisas del mar	x	x	x	x									

A. Indicadores de línea base del municipio y por comunidad

Indicadores socioeconómicos del Casco Urbano Municipal

Indicadores de línea de base	Comunidad		Municipal 20__	
	Cant.	%	Cant.	%
Población total	476		5537	100
Población femenina	264	55.46	2795	50.48
Población masculina	212		2742	49.52
Promedio de personas por vivienda	3.01		4.22	
Población menor de 1 año	13	2.73	187	3.38
Población ubicada en el rango de 1 a 4 años	37	7.77	578	10.44
Población ubicada en el rango de 5 a 12 años	58	12.18	1038	18.75
Población ubicada en el rango de 13 a 18 años	55	11.55	845	15.26
Población ubicada en el rango de 19 a 30 años	84	17.64	1206	21.78
Población ubicada en el rango de 31 a 50 años	98	20.58	1009	18.22
Población ubicada en el rango de 51 a 64 años	45	9.45	384	6.94
Población ubicada en el rango de 65 años y más	63	13.24	290	5.24
Población en edad de trabajar (PET)	288	60.5	3220	58.15
Población económicamente activa (PEA)	133	46.18	1680	52.17
Población económicamente inactiva	155	53.82	1540	47.83
# promedio de hogares con ingresos diario per cápita menor a \$ 1.00 (promedio familiar de ___ miembros)	71	44.94	375	28.58

# hogares que ingresos les ajusta para alimentarse los 3 tiempos	139	87.97	1171	89.25
# familias que ingresos les ajusta para alimentarse solo 2 tiempos	12	7.59	50	3.81
# familias que los ingresos les ajusta para alimentarse solo 1 tiempo	5	3.16	63	4.8
# familias que reciben remesas	67	42.41	226	17.23
# familias que trabajan por cuenta propia la tierra	69	43.67	418	31.86
# familias trabajan tierra totalmente pagada	61	38.61	391	29.8
# familias trabajan en tierra alquilada y prestada	16	10.13	162	12.35
# familias que producen alimentos	74	107.25	449	107.42
# viviendas donde trabaja una persona por familia	82	78.85	812	69.88
# viviendas donde trabajan dos persona por familia	17	16.35	236	20.31
# de niños en edad de estudiar	140	29.41	1541	27.83
# de niños en edad escolar que actualmente estudian	121	86.43	1381	89.62
Niños en edad escolar que actualmente no estudian	19	13.57	160	10.38
# de niños en edad preescolar (de 5 a 6 años)	23	16.43	261	16.94
# de niños que están estudiando preescolar	16	69.57	164	62.84
# de niños en edad de estudiar primaria (7 a 12 años)	56	40	774	50.23
# de niños que estudian primaria	50	89.29	713	92.12
Población que representa fuerza de trabajo emergente (13 a 18 años)	49	35	449	27.14

Fuerza de trabajo emergente que concluyó la primaria (13 a 18 años)	49	35		
# de niños en edad de estudiar plan básico (13 a 15 años)	31	22.14	300	19.47
# de niños que actualmente cursan plan básico	9	29.03	126	42
# de niños en edad de estudiar diversificado (16 a 18 años)	18	12.86	149	9.67
# de niños que actualmente cursan diversificado	2	11.11	30	20.13
# de hombres en edad de trabajar	114	39.58	1540	47.83
# de mujeres en edad de trabajar	174	60.42	1680	52.17
% de mujeres que trabajan remuneradamente				
(ocupación)				
% de hombres que trabajan remuneradamente				
(ocupación)				
# de madres solteras/ hogares	50	28.9	240	15.18
# de niños menores o iguales a 4 años			1328	13.7
# de niños muertos menores de 4 años en el 2014			4	
Tasa de mortalidad infantil en menores de 5 años				
Total de niños / niñas nacidos en el 2014			281	5.07
% de partos atendidos por enfermeras			25	8.9
% de partos atendidos por parteras			16	5.69
% de partos atendidos por médicos			73	25.98
Tasa de desnutrición menores de 5 años				

# de madres murieron antes, durante o posparto en el 2014				
Tasa de mortalidad materna por mil partos atendidos			5	0.32
# de personas se enfermaron de paludismo durante el 2014	0	0	8	0.82
# de personas enfermaron de dengue clásico en el 2014	8	9.88	247	25.23
# de personas se enfermaron de IRAS durante el 2014	29	35.8	412	42.08
# de personas enfermaron de dengue hemorrágico el 2014	0	0	2	0.2
# de personas se enfermaron de chagas durante el 2014	0	0	1	0.1
# de personas se enfermaron de tuberculosis el 2014	0	0	1	0.1
# de niños con discapacidad	0	0	17	1.74
# de viviendas con servicio de agua domiciliar con acueducto	0	0	3	0.23
# de personas con acceso a eliminación de excretas	116	73.42	749	57.09
# de viviendas con servicio de alcantarillado	0	0		
# de viviendas con letrinas	98	62.03	930	70.88
# de viviendas con servicio de energía eléctrica domiciliar	136	86.08	908	69.21
# total de edificaciones	282		1843	
# de edificaciones públicas y privadas	5		19	
# de viviendas	271		1828	
# de viviendas desocupadas	112		512	
# de viviendas ocupadas	159		1316	
# de familias con vivienda propia totalmente pagada	119	75.32	1025	78.13
# de familias con vivienda propia pagando	0	0	49	3.73
# de familias alquilando vivienda	8	5.06	60	4.57

# de familias con vivienda cedida o prestada	31	19.62	169	12.88
# de viviendas en buenas condiciones	101	63.92	610	46.49
# de viviendas en regulares condiciones	54	34.18	605	46.11
# de viviendas en malas condiciones	3	1.9	97	7.39
# de viviendas que no tienen repello	12	7.59	158	12.04
# de viviendas tienen piso de tierra	90	56.96	541	41.23
# de viviendas sin cielo falso	18	11.39	366	27.9
# de viviendas con techo en mal estado	13	8.23	138	10.52
# de viviendas con una pieza	32	20.25	430	32.77
# de viviendas con dos piezas	84	53.16	529	40.32
# de viviendas con tres piezas	38	24.05	295	22.48
# de viviendas sin baño	13	8.23	139	10.59
# de viviendas con una familia	11	6.96	1162	88.57
# de viviendas utiliza electricidad para cocinar	1	0.63	10	0.76
# de viviendas utiliza el gas volátil para cocinar	126	79.75	493	37.58
# de viviendas utiliza kerosén para cocinar	0	0	4	0.3
# de viviendas utiliza leña para cocinar	41	29.95	933	71.11
# de viviendas que tienen una pieza como dormitorio	32	20.25	430	32.77
# de hogares donde los hombres participan en organizaciones (mayor 18)	32	20.25	311	23.7
# de hogares donde las mujeres participan en organizaciones (mayor 18)	48	30.38	330	25.15

Indicadores socioeconómicos de La Planada

Indicadores de línea de base	Comunidad		Municipal 20__	
	Cant.	%	Cant.	%
Población total	200		5537	100
Población femenina	105	52.5	2795	50.48
Población masculina	95	47.5	2742	49.52
Promedio de personas por vivienda	3.45		4.22	
Población menor de 1 año	6	3	187	3.38
Población ubicada en el rango de 1 a 4 años	25	12.5	578	10.44
Población ubicada en el rango de 5 a 12 años	51	25.5	1038	18.75
Población ubicada en el rango de 13 a 18 años	22	11	845	15.26
Población ubicada en el rango de 19 a 30 años	30	15	1206	21.78
Población ubicada en el rango de 31 a 50 años	28	14	1009	18.22
Población ubicada en el rango de 51 a 64 años	23	11.5	384	6.94
Población ubicada en el rango de 65 años y más	15	7.5	290	5.24
Población en edad de trabajar (PET)	98	49	3220	58.15
Población económicamente activa (PEA)	38	38.78	1680	52.17

Población económicamente inactiva	60	61.22	1540	47.83
# promedio de hogares con ingresos diario per cápita menor a \$ 1.00 (promedio familiar de ___ miembros)	32	55.17	375	28.58
# hogares que ingresos les ajusta para alimentarse los 3 tiempos	47	81.03	1171	89.25
# familias que ingresos les ajusta para alimentarse solo 2 tiempos	7	12.07	50	3.81
# familias que los ingresos les ajusta para alimentarse solo 1 tiempo	4	6.9	63	4.8
# familias que reciben remesas	11	18.97	226	17.23
# familias que trabajan por cuenta propia la tierra	18	31.03	418	31.86
# familias trabajan tierra totalmente pagada	17	29.31	391	29.8
# familias trabajan en tierra alquilada y prestada	9	15.62	162	12.35
# familias que producen alimentos	18	100	449	107.42
# viviendas donde trabaja una persona por familia	34	94.44	812	69.88
# viviendas donde trabajan dos persona por familia	2	5.56	236	20.31
# de niños en edad de estudiar	71	35.5	1541	27.83
# de niños en edad escolar que actualmente estudian	64	90.14	1381	89.62

Niños en edad escolar que actualmente no estudian	7	9.86	160	10.38
# de niños en edad preescolar (de 5 a 6 años)	11	15.49	261	16.94
# de niños que están estudiando preescolar	6	54.55	164	62.84
# de niños en edad de estudiar primaria (7 a 12 años)	41	57.75	774	50.23
# de niños que estudian primaria	41	100	713	92.12
Población que representa fuerza de trabajo emergente (13 a 18 años)	15	21.13	449	27.14
Fuerza de trabajo emergente que concluyó la primaria (13 a 18 años)				
# de niños en edad de estudiar plan básico (13 a 15 años)	11	15.49	300	19.47
# de niños que actualmente cursan plan básico	8	72.73	126	42
# de niños en edad de estudiar diversificado (16 a 18 años)	4	5.63	149	9.67
# de niños que actualmente cursan diversificado	0	0	30	20.13
# de hombres en edad de trabajar	47	47.96	1540	47.83
# de mujeres en edad de trabajar	51	52.04	1680	52.17
% de mujeres que trabajan remuneradamente				
(ocupación)				
% de hombres que trabajan remuneradamente				

(ocupación)				
# de madres solteras/ hogares	15	29.41	240	15.18
# de niños menores o iguales a 4 años	25	12.5	1328	13.7
# de niños muertos menores de 4 años en el 2014	0	0	4	
Tasa de mortalidad infantil en menores de 5 años				
Total de niños / niñas nacidos en el 2014	11		281	5.07
% de partos atendidos por enfermeras	0	0	25	8.9
% de partos atendidos por parteras	0	0	16	5.69
% de partos atendidos por médicos	0	0	73	25.98
Tasa de desnutrición menores de 5 años				
# de madres murieron antes, durante o posparto en el 2014				
Tasa de mortalidad materna por mil partos atendidos	0	0	5	0.32
# de personas se enfermaron de paludismo durante el 2014	0	0	8	0.82
# de personas enfermaron de dengue clásico en el 2014	5	29.41	247	25.23
# de personas se enfermaron de IRAS durante el 2014	7	41.18	412	42.08
# de personas enfermaron de dengue hemorrágico el 2014	0	0	2	0.2

# de personas se enfermaron de chagas durante el 2014	0	0	1	0.1
# de personas se enfermaron de tuberculosis el 2014	0	0	1	0.1
# de niños con discapacidad	0	0	17	1.74
# de viviendas con servicio de agua domiciliar con acueducto	0	0	3	0.23
# de personas con acceso a eliminación de excretas	41	70369	749	57.09
# de viviendas con servicio de alcantarillado				
# de viviendas con letrinas	36	62	930	70.88
# de viviendas con servicio de energía eléctrica domiciliar	46	79.31	908	69.21
# total de edificaciones	260		1843	
# de edificaciones públicas y privadas	4		19	
# de viviendas	260		1828	
# de viviendas desocupadas	201		512	
# de viviendas ocupadas	59		1316	
# de familias con vivienda propia totalmente pagada	47	81.03	1025	78.13
# de familias con vivienda propia pagando	0	0	49	3.73
# de familias alquilando vivienda	2	3.45	60	4.57

# de familias con vivienda cedida o prestada	9	15.52	169	12.88
# de viviendas en buenas condiciones	28	48.28	610	46.49
# de viviendas en regulares condiciones	29	50	605	46.11
# de viviendas en malas condiciones	1	1.72	97	7.39
# de viviendas que no tienen repello	3	5.17	158	12.04
# de viviendas tienen piso de tierra	24	41.38	541	41.23
# de viviendas sin cielo falso	12	20.69	366	27.9
# de viviendas con techo en mal estado	2	3.45	138	10.52
# de viviendas con una pieza	43	74.14	430	32.77
# de viviendas con dos piezas	13	22.41	529	40.32
# de viviendas con tres piezas	2	3.45	295	22.48
# de viviendas sin baño	2	3.45	139	10.59
# de viviendas con una familia	57	98.28	1162	88.57
# de viviendas utiliza electricidad para cocinar	1	1.72	10	0.76
# de viviendas utiliza el gas volátil para cocinar	52	89.66	493	37.58
# de viviendas utiliza kerosén para cocinar	0	0	4	0.3

# de viviendas utiliza leña para cocinar	11	18.97	933	71.11
# de viviendas que tienen una pieza como dormitorio	43	74.14	430	32.77
# de hogares donde los hombres participan en organizaciones (mayor 18)	5	8.62	311	23.7
# de hogares donde las mujeres participan en organizaciones (mayor 18)	2	3.45	330	25.15

Indicadores socioeconómicos de Barra de Aguan

Indicadores de línea de base	Comunidad		Municipal 20__	
	Cant.	%	Cant.	%
Población total	115		5537	100
Población femenina	51	44.35	2795	50.48
Población masculina	64	55.65	2742	49.52
Promedio de personas por vivienda	3.38		4.22	
Población menor de 1 año	1	0.87	187	3.38
Población ubicada en el rango de 1 a 4 años	5	4.35	578	10.44
Población ubicada en el rango de 5 a 12 años	25	21.74	1038	18.75

Población ubicada en el rango de 13 a 18 años	18	15.66	845	15.26
Población ubicada en el rango de 19 a 30 años	17	14.79	1206	21.78
Población ubicada en el rango de 31 a 50 años	27	23.47	1009	18.22
Población ubicada en el rango de 51 a 64 años	16	13.91	384	6.94
Población ubicada en el rango de 65 años y más	6	5.22	290	5.24
Población en edad de trabajar (PET)	71	61.74	3220	58.15
Población económicamente activa (PEA)	38	53.52	1680	52.17
Población económicamente inactiva	33	46.48	1540	47.83
# promedio de hogares con ingresos diario per cápita menor a \$ 1.00 (promedio familiar de ___ miembros)	7	20.59	375	28.58
# hogares que ingresos les ajusta para alimentarse los 3 tiempos	29	85.29	1171	89.25
# familias que ingresos les ajusta para alimentarse solo 2 tiempos	0	0	50	3.81
# familias que los ingresos les ajusta para alimentarse solo 1 tiempo	5	14.71	63	4.8

# familias que reciben remesas	8	23.53	226	17.23
# familias que trabajan por cuenta propia la tierra	6	17.65	418	31.86
# familias trabajan tierra totalmente pagada	4	11.76	391	29.8
# familias trabajan en tierra alquilada y prestada	2	5.88	162	12.35
# familias que producen alimentos	7	100	449	107.42
# viviendas donde trabaja una persona por familia	26	83.87	812	69.88
# viviendas donde trabajan dos persona por familia	4	12.9	236	20.31
# de niños en edad de estudiar	38	33.04	1541	27.83
# de niños en edad escolar que actualmente estudian	34	89.47	1381	89.62
Niños en edad escolar que actualmente no estudian	4	10.53	160	10.38
# de niños en edad preescolar (de 5 a 6 años)	2	5.26	261	16.94

# de niños que están estudiando preescolar	2	100	164	62.84
# de niños en edad de estudiar primaria (7 a 12 años)	25	65.79	774	50.23
# de niños que estudian primaria	23	92	713	92.12
Población que representa fuerza de trabajo emergente (13 a 18 años)	9	23.68	449	27.14
Fuerza de trabajo emergente que concluyó la primaria (13 a 18 años)				
# de niños en edad de estudiar plan básico (13 a 15 años)	6	15.79	300	19.47
# de niños que actualmente cursan plan básico	2	33.33	126	42
# de niños en edad de estudiar diversificado (16 a 18 años)	3	7.89	149	9.67
# de niños que actualmente cursan diversificado	1	33.33	30	20.13
# de hombres en edad de trabajar	40	56.34	1540	47.83
# de mujeres en edad de trabajar	31	43.66	1680	52.17
% de mujeres que trabajan remuneradamente				

(ocupación)				
% de hombres que trabajan remuneradamente				
(ocupación)				
# de madres solteras/ hogares	3	10.71	240	15.18
# de niños menores o iguales a 4 años	5	4.35	1328	13.7
# de niños muertos menores de 4 años en el 2014	0	0	4	
Tasa de mortalidad infantil en menores de 5 años				
Total de niños / niñas nacidos en el 2014	6		281	5.07
% de partos atendidos por enfermeras	0	0	25	8.9
% de partos atendidos por parteras	0	0	16	5.69
% de partos atendidos por médicos	1	100	73	25.98
Tasa de desnutrición menores de 5 años				

# de madres murieron antes, durante o posparto en el 2014				
Tasa de mortalidad materna por mil partos atendidos			5	0.32
# de personas se enfermaron de paludismo durante el 2014	0	0	8	0.82
# de personas enfermaron de dengue clásico en el 2014	2	28.57	247	25.23
# de personas se enfermaron de IRAS durante el 2014	1	14.29	412	42.08
# de personas enfermaron de dengue hemorrágico el 2014	0	0	2	0.2
# de personas se enfermaron de chagas durante el 2014	0	0	1	0.1
# de personas se enfermaron de tuberculosis el 2014	0	0	1	0.1
# de niños con discapacidad	0	0	17	1.74
# de viviendas con servicio de agua domiciliar con acueducto	0	0	3	0.23
# de personas con acceso a eliminación de excretas	21	61.76	749	57.09
# de viviendas con servicio de alcantarillado				

# de viviendas con letrinas	13	38.24	930	70.88
# de viviendas con servicio de energía eléctrica domiciliar	22	64.71	908	69.21
# total de edificaciones	56		1843	
# de edificaciones públicas y privadas	2		19	
# de viviendas	56		1828	
# de viviendas desocupadas	22		512	
# de viviendas ocupadas	34		1316	
# de familias con vivienda propia totalmente pagada	23	67.65	1025	78.13
# de familias con vivienda propia pagando	0	0	49	3.73
# de familias alquilando vivienda	4	11.76	60	4.57
# de familias con vivienda cedida o prestada	7	20.59	169	12.88
# de viviendas en buenas condiciones	22	64.71	610	46.49

# de viviendas en regulares condiciones	11	32.35	605	46.11
# de viviendas en malas condiciones	1	2.94	97	7.39
# de viviendas que no tienen repello	0	0	158	12.04
# de viviendas tienen piso de tierra	19	55.88	541	41.23
# de viviendas sin cielo falso	6	17.65	366	27.9
# de viviendas con techo en mal estado	1	2.94	138	10.52
# de viviendas con una pieza	5	14.71	430	32.77
# de viviendas con dos piezas	10	29.41	529	40.32
# de viviendas con tres piezas	19	55.88	295	22.48
# de viviendas sin baño	2	5.88	139	10.59
# de viviendas con una familia	34	100	1162	88.57
# de viviendas utiliza electricidad para cocinar	0	0	10	0.76

# de viviendas utiliza el gas volátil para cocinar	28	82.35	493	37.58
# de viviendas utiliza kerosén para cocinar	0	0	4	0.3
# de viviendas utiliza leña para cocinar	9	26.47	933	71.11
# de viviendas que tienen una pieza como dormitorio	5	14.71	430	32.77
# de hogares donde los hombres participan en organizaciones (mayor 18)	3	8.82	311	23.7
# de hogares donde las mujeres participan en organizaciones (mayor 18)	4	11.76	330	25.15

Indicadores socioeconómicos de Colonia las Lomas

Indicadores de línea de base	Comunidad		Municipal 20__	
	Cant.	%	Cant.	%
Población total	399		5537	100
Población femenina	214		2795	50.48
Población masculina	185		2742	49.52
Promedio de personas por vivienda	3.76		4.22	
Población menor de 1 año	14	3.51	187	3.38
Población ubicada en el rango de 1 a 4 años	43	10.78	578	10.44

Población ubicada en el rango de 5 a 12 años	76	19.05	1038	18.75
Población ubicada en el rango de 13 a 18 años	44	11.02	845	15.26
Población ubicada en el rango de 19 a 30 años	87	21.81	1206	21.78
Población ubicada en el rango de 31 a 50 años	78	19.56	1009	18.22
Población ubicada en el rango de 51 a 64 años	33	8.27	384	6.94
Población ubicada en el rango de 65 años y más	24	6.02	290	5.24
Población en edad de trabajar (PET)	222	55.64	3220	58.15
Población económicamente activa (PEA)	116	52.25	1680	52.17
Población económicamente inactiva	106	47.75	1540	47.83
# promedio de hogares con ingresos diario per cápita menor a \$ 1.00 (promedio familiar de ___ miembros)	38	35.85	375	28.58
# hogares que ingresos les ajusta para alimentarse los 3 tiempos	97	91.51	1171	89.25
# familias que ingresos les ajusta para alimentarse solo 2 tiempos	3	2.83	50	3.81
# familias que los ingresos les ajusta para alimentarse solo 1 tiempo	6	5.66	63	4.8
# familias que reciben remesas	22	59.46	226	17.23
# familias que trabajan por cuenta propia la tierra	27	25.47	418	31.86
# familias trabajan tierra totalmente pagada	1	0.94	391	29.8
# familias trabajan en tierra alquilada y prestada	5	4.72	162	12.35
# familias que producen alimentos	27	25.47	449	107.42

# viviendas donde trabaja una persona por familia	64	73.56	812	69.88
# viviendas donde trabajan dos persona por familia	19	21.84	236	20.31
# de niños en edad de estudiar	120	30.08	1541	27.83
# de niños en edad escolar que actualmente estudian	115	95.83	1381	89.62
Niños en edad escolar que actualmente no estudian	5	4.17	160	10.38
# de niños en edad preescolar (de 5 a 6 años)	19	15.83	261	16.94
# de niños que están estudiando preescolar	13	68.42	164	62.84
# de niños en edad de estudiar primaria (7 a 12 años)	57	47.5	774	50.23
# de niños que estudian primaria	56	98.25	713	92.12
Población que representa fuerza de trabajo emergente (13 a 18 años)	38	31.67	449	27.14
Fuerza de trabajo emergente que concluyó la primaria (13 a 18 años)	20	16.67		
# de niños en edad de estudiar plan básico (13 a 15 años)	21	17.5	300	19.47
# de niños que actualmente cursan plan básico	14	66.67		42
# de niños en edad de estudiar diversificado (16 a 18 años)	17	14.17	149	9.67
# de niños que actualmente cursan diversificado	6	35.29	30	20.13
# de hombres en edad de trabajar	99	44.59	1540	47.83
# de mujeres en edad de trabajar	123	55.41	1680	52.17
% de mujeres que trabajan remuneradamente				
(ocupación)				

% de hombres que trabajan remuneradamente (ocupación)				
# de madres solteras/ hogares	18	15.13	240	15.18
# de niños menores o iguales a 4 años			1328	13.7
# de niños muertos menores de 4 años en el 2014			4	
Tasa de mortalidad infantil en menores de 5 años				
Total de niños / niñas nacidos en el 2014	34		281	5.07
% de partos atendidos por enfermeras			25	8.9
% de partos atendidos por parteras			16	5.69
% de partos atendidos por médicos			73	25.98
Tasa de desnutrición menores de 5 años				
# de madres murieron antes, durante o posparto en el 2014				
Tasa de mortalidad materna por mil partos atendidos			5	0.32
# de personas se enfermaron de paludismo durante el 2014			8	0.82
# de personas enfermaron de dengue clásico en el 2014	13	23.64	247	25.23
# de personas se enfermaron de IRAS durante el 2014			412	42.08
# de personas enfermaron de dengue hemorrágico el 2014	13	23.64	2	0.2
# de personas se enfermaron de chagas durante el 2014			1	0.1
# de personas se enfermaron de tuberculosis el 2014			1	0.1

# de niños con discapacidad			17	1.74
# de viviendas con servicio de agua domiciliar con acueducto	2	1.89	3	0.23
# de personas con acceso a eliminación de excretas	80	75.47	749	57.09
# de viviendas con servicio de alcantarillado				
# de viviendas con letrinas	58	54.72	930	70.88
# de viviendas con servicio de energía eléctrica domiciliar	92	86.79	908	69.21
# total de edificaciones	151		1843	
# de edificaciones públicas y privadas	7		19	
# de viviendas	151		1828	
# de viviendas desocupadas	47		512	
# de viviendas ocupadas	106		1316	
# de familias con vivienda propia totalmente pagada	80	75.47	1025	78.13
# de familias con vivienda propia pagando	1	0.94	49	3.73
# de familias alquilando vivienda	10	9.43	60	4.57
# de familias con vivienda cedida o prestada	15	14.15	169	12.88
# de viviendas en buenas condiciones	69	65.09	610	46.49
# de viviendas en regulares condiciones	37	34.91	605	46.11
# de viviendas en malas condiciones			97	7.39
# de viviendas que no tienen repello	1	0.94	158	12.04

# de viviendas tienen piso de tierra	62	58.49	541	41.23
# de viviendas sin cielo falso	20	18.87	366	27.9
# de viviendas con techo en mal estado	10	9.43	138	10.52
# de viviendas con una pieza	14	13.21	430	32.77
# de viviendas con dos piezas	48	45.28	529	40.32
# de viviendas con tres piezas	37	34.91	295	22.48
# de viviendas sin baño	5	4.72	139	10.59
# de viviendas con una familia	101	95.28	1162	88.57
# de viviendas utiliza electricidad para cocinar	4	3.77	10	0.76
# de viviendas utiliza el gas volátil para cocinar	85	80.19	493	37.58
# de viviendas utiliza kerosén para cocinar			4	0.3
# de viviendas utiliza leña para cocinar	26	24.53	933	71.11
# de viviendas que tienen una pieza como dormitorio	14	13.21	430	32.77
# de hogares donde los hombres participan en organizaciones (mayor 18)	18	16.98	311	23.7
# de hogares donde las mujeres participan en organizaciones (mayor 18)	36	33.96	330	25.15

Indicadores socioeconómicos de Vuelta Grande

Indicadores de línea de base	Comunidad	Municipal 20__
-------------------------------------	------------------	-----------------------

	Cant.	%	Cant.	%
Población total	192		5537	100
Población femenina	88	45.83	2795	50.48
Población masculina	104	54.17	2742	49.52
Promedio de personas por vivienda	4.27		4.22	
Población menor de 1 año	4	2.08	187	3.38
Población ubicada en el rango de 1 a 4 años	21	10.94	578	10.44
Población ubicada en el rango de 5 a 12 años	24	12.5	1038	18.75
Población ubicada en el rango de 13 a 18 años	27	14.06	845	15.26
Población ubicada en el rango de 19 a 30 años	59	30.73	1206	21.78
Población ubicada en el rango de 31 a 50 años	33	17.85	1009	18.22
Población ubicada en el rango de 51 a 64 años	17	8.85	384	6.94
Población ubicada en el rango de 65 años y más	7	3.65	290	5.24
Población en edad de trabajar (PET)	121	63.02	3220	58.15
Población económicamente activa (PEA)	67	55.37	1680	52.17
Población económicamente inactiva	54	44.63	1540	47.83
# promedio de hogares con ingresos diario per cápita menor a \$ 1.00 (promedio familiar de ___ miembros)	9	20	375	28.58

# hogares que ingresos les ajusta para alimentarse los 3 tiempos	44	97.78	1171	89.25
# familias que ingresos les ajusta para alimentarse solo 2 tiempos	1	2.22	50	3.81
# familias que los ingresos les ajusta para alimentarse solo 1 tiempo	16	35.56	63	4.8
# familias que reciben remesas	9	20	226	17.23
# familias que trabajan por cuenta propia la tierra	15	3.33	418	31.86
# familias trabajan tierra totalmente pagada	15	3.33	391	29.8
# familias trabajan en tierra alquilada y prestada	2	4.44	162	12.35
# familias que producen alimentos	15	100	449	107.42
# viviendas donde trabaja una persona por familia	31	70.45	812	69.88
# viviendas donde trabajan dos persona por familia	7	15.91	236	20.31
# de niños en edad de estudiar	46	23.96	1541	27.83
# de niños en edad escolar que actualmente estudian	39	84.78	1381	89.62
Niños en edad escolar que actualmente no estudian	7	15.22	160	10.38
# de niños en edad preescolar (de 5 a 6 años)	3	6.52	261	16.94
# de niños que están estudiando preescolar			164	62.84
# de niños en edad de estudiar primaria (7 a 12 años)	21	45.65	774	50.23

# de niños que estudian primaria	19	90.48	713	92.12
Población que representa fuerza de trabajo emergente (13 a 18 años)	20	43.48	449	27.14
Fuerza de trabajo emergente que concluyó la primaria (13 a 18 años)	20	43.48		
# de niños en edad de estudiar plan básico (13 a 15 años)	9	19.57	300	19.47
# de niños que actualmente cursan plan básico	5	55.56	126	42
# de niños en edad de estudiar diversificado (16 a 18 años)	11	23.91	149	9.67
# de niños que actualmente cursan diversificado	2	18.18	30	20.13
# de hombres en edad de trabajar	68	56.2	1540	47.83
# de mujeres en edad de trabajar	53	43.8	1680	52.17
% de mujeres que trabajan remuneradamente				
(ocupación)				
% de hombres que trabajan remuneradamente				
(ocupación)				
# de madres solteras/ hogares	7	12.5	240	15.18
# de niños menores o iguales a 4 años			1328	13.7
# de niños muertos menores de 4 años en el 2014			4	
Tasa de mortalidad infantil en menores de 5 años				

Total de niños / niñas nacidos en el 2014	15		281	5.07
% de partos atendidos por enfermeras			25	8.9
% de partos atendidos por parteras			16	5.69
% de partos atendidos por médicos			73	25.98
Tasa de desnutrición menores de 5 años				
# de madres murieron antes, durante o posparto en el 2014	1	1.79	5	0.32
Tasa de mortalidad materna por mil partos atendidos				
# de personas se enfermaron de paludismo durante el 2014			8	0.82
# de personas enfermaron de dengue clásico en el 2014	2	11.11	247	25.23
# de personas se enfermaron de IRAS durante el 2014			412	42.08
# de personas enfermaron de dengue hemorrágico el 2014			2	0.2
# de personas se enfermaron de chagas durante el 2014			1	0.1
# de personas se enfermaron de tuberculosis el 2014			1	0.1
# de niños con discapacidad			17	1.74
# de viviendas con servicio de agua domiciliar con acueducto			3	0.23
# de personas con acceso a eliminación de excretas	23	51.11	749	57.09
# de viviendas con servicio de alcantarillado				

# de viviendas con letrinas	19	42.22	930	70.88
# de viviendas con servicio de energía eléctrica domiciliar	15	33.33	908	69.21
# total de edificaciones	58		1843	
# de edificaciones públicas y privadas	1		19	
# de viviendas	58		1828	
# de viviendas desocupadas	10		512	
# de viviendas ocupadas	48		1316	
# de familias con vivienda propia totalmente pagada	33	73.33	1025	78.13
# de familias con vivienda propia pagando			49	3.73
# de familias alquilando vivienda			60	4.57
# de familias con vivienda cedida o prestada	12	26.67	169	12.88
# de viviendas en buenas condiciones	8	17.78	610	46.49
# de viviendas en regulares condiciones	28	62.22	605	46.11
# de viviendas en malas condiciones	9	20	97	7.39
# de viviendas que no tienen repello	19	42.22	158	12.04
# de viviendas tienen piso de tierra	6	13.33	541	41.23
# de viviendas sin cielo falso	12	26.67	366	27.9

# de viviendas con techo en mal estado	11	24.44	138	10.52
# de viviendas con una pieza	15	33.33	430	32.77
# de viviendas con dos piezas	21	46.67	529	40.32
# de viviendas con tres piezas	7	15.56	295	22.48
# de viviendas sin baño	7	15.56	139	10.59
# de viviendas con una familia	38	84.44	1162	88.57
# de viviendas utiliza electricidad para cocinar			10	0.76
# de viviendas utiliza el gas volátil para cocinar	11	24.44	493	37.58
# de viviendas utiliza kerosén para cocinar			4	0.3
# de viviendas utiliza leña para cocinar	41	91.11	933	71.11
# de viviendas que tienen una pieza como dormitorio	15	33.33	430	32.77
# de hogares donde los hombres participan en organizaciones (mayor 18)	11	24.44	311	23.7
# de hogares donde las mujeres participan en organizaciones (mayor 18)	13	28.89	330	25.15

Indicadores socioeconómicos de Nueva Barra de Aguan

Indicadores de línea de base	Comunidad		Municipal 20__	
	Cant.	%	Cant.	%
Población total	361		5537	100
Población femenina	194	53.74	2795	50.48
Población masculina	167	46.26	2742	49.52
Promedio de personas por vivienda	4.4		4.22	
Población menor de 1 año	11	3.05	187	3.38
Población ubicada en el rango de 1 a 4 años	30	8.31	578	10.44
Población ubicada en el rango de 5 a 12 años	77	21.33	1038	18.75
Población ubicada en el rango de 13 a 18 años	40	11.08	845	15.26
Población ubicada en el rango de 19 a 30 años	70	19.39	1206	21.78
Población ubicada en el rango de 31 a 50 años	61	16.9	1009	18.22
Población ubicada en el rango de 51 a 64 años	35	9.7	384	6.94
Población ubicada en el rango de 65 años y más	37		290	5.24
Población en edad de trabajar (PET)	201	55.68	3220	58.15
Población económicamente activa (PEA)	96	47.76	1680	52.17
Población económicamente inactiva	105	52.24	1540	47.83
# promedio de hogares con ingresos diario per cápita menor a \$ 1.00	29	35.37	375	28.58

(promedio familiar de ___ miembros)				
# hogares que ingresos les ajusta para alimentarse los 3 tiempos	66	80.49	1171	89.25
# familias que ingresos les ajusta para alimentarse solo 2 tiempos	4	4.88	50	3.81
# familias que los ingresos les ajusta para alimentarse solo 1 tiempo	6	7.32	63	4.8
# familias que reciben remesas	19	23.17	226	17.23
# familias que trabajan por cuenta propia la tierra	12	14.63	418	31.86
# familias trabajan tierra totalmente pagada	39	47.56	391	29.8
# familias trabajan en tierra alquilada y prestada	7	8.54	162	12.35
# familias que producen alimentos	22	183.33	449	107.42
# viviendas donde trabaja una persona por familia	41	64.05	812	69.88
# viviendas donde trabajan dos persona por familia	15	25	236	20.31
# de niños en edad de estudiar	120	33.24	1541	27.83
# de niños en edad escolar que actualmente estudian	103	85.83	1381	89.62
Niños en edad escolar que actualmente no estudian	17	14.17	160	10.38
# de niños en edad preescolar (de 5 a 6 años)	19	15.83	261	16.94
# de niños que están estudiando preescolar	7	36.84	164	62.84

# de niños en edad de estudiar primaria (7 a 12 años)	59	49.17	774	50.23
# de niños que estudian primaria	54	91.53	713	92.12
Población que representa fuerza de trabajo emergente (13 a 18 años)	34	28.33	449	27.14
Fuerza de trabajo emergente que concluyó la primaria (13 a 18 años)				
# de niños en edad de estudiar plan básico (13 a 15 años)	17	14.17	300	19.47
# de niños que actualmente cursan plan básico	12	70.59	126	42
# de niños en edad de estudiar diversificado (16 a 18 años)	17	14.17	149	9.67
# de niños que actualmente cursan diversificado	5	29.41	30	20.13
# de hombres en edad de trabajar	92	45.77	1540	47.83
# de mujeres en edad de trabajar	109	54.23	1680	52.17
% de mujeres que trabajan remuneradamente				
(ocupación)				
% de hombres que trabajan remuneradamente				
(ocupación)				
# de madres solteras/ hogares	12	11.11	240	15.18
# de niños menores o iguales a 4 años	1		1328	13.7
# de niños muertos menores de 4 años en el 2014			4	

Tasa de mortalidad infantil en menores de 5 años	1			
Total de niños / niñas nacidos en el 2014	1		281	5.07
% de partos atendidos por enfermeras	0		25	8.9
% de partos atendidos por parteras	0		16	5.69
% de partos atendidos por médicos			73	25.98
Tasa de desnutrición menores de 5 años				
# de madres murieron antes, durante o posparto en el 2014			5	0.32
Tasa de mortalidad materna por mil partos atendidos				
# de personas se enfermaron de paludismo durante el 2014			8	0.82
# de personas enfermaron de dengue clásico en el 2014	1	3.85	247	25.23
# de personas se enfermaron de IRAS durante el 2014			412	42.08
# de personas enfermaron de dengue hemorrágico el 2014			2	0.2
# de personas se enfermaron de chagas durante el 2014			1	0.1
# de personas se enfermaron de tuberculosis el 2014			1	0.1
# de niños con discapacidad			17	1.74
# de viviendas con servicio de agua domiciliar con acueducto	82	100	3	0.23
# de personas con acceso a eliminación de excretas	69	84.15	749	57.09

# de viviendas con servicio de alcantarillado				
# de viviendas con letrinas	52	63.41	930	70.88
# de viviendas con servicio de energía eléctrica domiciliar	59	71.95	908	69.21
# total de edificaciones	150		1843	
# de edificaciones públicas y privadas			19	
# de viviendas	140		1828	
# de viviendas desocupadas	55		512	
# de viviendas ocupadas	82		1316	
# de familias con vivienda propia totalmente pagada	72	87.8	1025	78.13
# de familias con vivienda propia pagando			49	3.73
# de familias alquilando vivienda	4	4.88	60	4.57
# de familias con vivienda cedida o prestada	6	7.32	169	12.88
# de viviendas en buenas condiciones	49	59.76	610	46.49
# de viviendas en regulares condiciones	31	37.8	605	46.11
# de viviendas en malas condiciones	2	2.44	97	7.39
# de viviendas que no tienen repello	3	3.66	158	12.04
# de viviendas tienen piso de tierra	59	71.95	541	41.23

# de viviendas sin cielo falso	7	8.54	366	27.9
# de viviendas con techo en mal estado	2	2.44	138	10.52
# de viviendas con una pieza	16	19.51	430	32.77
# de viviendas con dos piezas	18	21.95	529	40.32
# de viviendas con tres piezas	42	51.22	295	22.48
# de viviendas sin baño	4	4.88	139	10.59
# de viviendas con una familia	72	87.8	1162	88.57
# de viviendas utiliza electricidad para cocinar			10	0.76
# de viviendas utiliza el gas volátil para cocinar	39	47.56	493	37.58
# de viviendas utiliza kerosén para cocinar	1	1.22	4	0.3
# de viviendas utiliza leña para cocinar	62	75.61	933	71.11
# de viviendas que tienen una pieza como dormitorio	16	19.51	430	32.77
# de hogares donde los hombres participan en organizaciones (mayor 18)	9	10.98	311	23.7
# de hogares donde las mujeres participan en organizaciones (mayor 18)	12	14.63	330	25.15

Indicadores socioeconómicos de Dos Bocas

Indicadores de línea de base	Comunidad		Municipal 20__	
	Cant.	%	Cant.	%
Población total	2102	100	5537	100
Población femenina	1057	50.29	2795	50.48
Población masculina	1045	49.71	2742	49.52
Promedio de personas por vivienda	4.53		4.22	
Población menor de 1 año	83	3.95	187	3.38
Población ubicada en el rango de 1 a 4 años	238	11.32	578	10.44
Población ubicada en el rango de 5 a 12 años	391	18.6	1038	18.75
Población ubicada en el rango de 13 a 18 años	371	17.65	845	15.26
Población ubicada en el rango de 19 a 30 años	454	21.6	1206	21.78
Población ubicada en el rango de 31 a 50 años	385	18.32	1009	18.22
Población ubicada en el rango de 51 a 64 años	107	5.09	384	6.94
Población ubicada en el rango de 65 años y más	73	3.47	290	5.24
Población en edad de trabajar (PET)	1195	56.85	3220	58.15
Población económicamente activa (PEA)	629	52.64	1680	52.17
Población económicamente inactiva	566	47.36	1540	47.83
# promedio de hogares con ingresos diario per cápita menor a \$ 1.00 (promedio familiar de __ miembros)	94	20.26	375	28.58
# hogares que ingresos les ajusta para alimentarse los 3 tiempos	426	91.81	1171	89.25

# familias que ingresos les ajusta para alimentarse solo 2 tiempos	13	2.8	50	3.81
# familias que los ingresos les ajusta para alimentarse solo 1 tiempo		3.02	63	4.8
	14			
# familias que reciben remesas	46	9.91	226	17.23
# familias que trabajan por cuenta propia la tierra	111	23.92	418	31.86
# familias trabajan tierra totalmente pagada	128	27.59	391	29.8
# familias trabajan en tierra alquilada y prestada	28	6.03	162	12.35
# familias que producen alimentos	108	97.3	449	107.42
# viviendas donde trabaja una persona por familia	317	71.08	812	69.88
# viviendas donde trabajan dos persona por familia	87	19.51	236	20.31
# de niños en edad de estudiar	574	27.31	1541	27.83
# de niños en edad escolar que actualmente estudian	514	89.55	1381	89.62
Niños en edad escolar que actualmente no estudian	60	10.45	160	10.38
# de niños en edad preescolar (de 5 a 6 años)	93	16.2	261	16.94
# de niños que están estudiando preescolar	71	76.34	164	62.84
# de niños en edad de estudiar primaria (7 a 12 años)	291	50.07	774	50.23
# de niños que estudian primaria	256	87.97	713	92.12
Población que representa fuerza de trabajo emergente (13 a 18 años)	182	31.71	449	27.14
Fuerza de trabajo emergente que concluyó la primaria (13 a 18 años)				

# de niños en edad de estudiar plan básico (13 a 15 años)	127	22.13	300	19.47
# de niños que actualmente cursan plan básico	62	48.81	126	42
# de niños en edad de estudiar diversificado (16 a 18 años)	55	48.82	149	9.67
# de niños que actualmente cursan diversificado	14	25.45	30	20.13
# de hombres en edad de trabajar		52.17	1540	47.83
# de mujeres en edad de trabajar	165	47.83	1680	52.17
% de mujeres que trabajan remuneradamente				
(ocupación)				
% de hombres que trabajan remuneradamente				
(ocupación)				
# de madres solteras/ hogares	74	12.59	240	15.18
# de niños menores o iguales a 4 años		16.23	1328	13.7
# de niños muertos menores de 4 años en el 2014	3	1.08	4	
Tasa de mortalidad infantil en menores de 5 años				
Total de niños / niñas nacidos en el 2014	120	5.71	281	5.07
% de partos atendidos por enfermeras	12	9.99	25	8.9
% de partos atendidos por parteras	10	8.33	16	5.69
% de partos atendidos por médicos	33	27.5	73	25.98
Tasa de desnutrición menores de 5 años				

# de madres murieron antes, durante o posparto en el 2014				
Tasa de mortalidad materna por mil partos atendidos	2	0.34	5	0.32
# de personas se enfermaron de paludismo durante el 2014	4	1.18	8	0.82
# de personas enfermaron de dengue clásico en el 2014	69	20.29	247	25.23
# de personas se enfermaron de IRAS durante el 2014	164	48.24	412	42.08
# de personas enfermaron de dengue hemorrágico el 2014	1	0.29	2	0.2
# de personas se enfermaron de chagas durante el 2014	0	0	1	0.1
# de personas se enfermaron de tuberculosis el 2014	0	0	1	0.1
# de niños con discapacidad	9	2.65	17	1.74
# de viviendas con servicio de agua domiciliar con acueducto	1	0.22	3	0.23
# de personas con acceso a eliminación de excretas	219	47.2	749	57.09
# de viviendas con servicio de alcantarillado				
# de viviendas con letrinas	360	77.59	930	70.88
# de viviendas con servicio de energía eléctrica domiciliar	341	73.49	908	69.21
# total de edificaciones	489	100	1843	
# de edificaciones públicas y privadas	4	0.81	19	
# de viviendas	483	98.77	1828	
# de viviendas desocupadas	20	4.08	512	
# de viviendas ocupadas	463	94.68	1316	

# de familias con vivienda propia totalmente pagada	384	82.76	1025	78.13
# de familias con vivienda propia pagando	8	1.72	49	3.73
# de familias alquilando vivienda	24	5.17	60	4.57
# de familias con vivienda cedida o prestada	46	9.91	169	12.88
# de viviendas en buenas condiciones	203	43.75	610	46.49
# de viviendas en regulares condiciones	218	46.98	605	46.11
# de viviendas en malas condiciones	43	9.27	97	7.39
# de viviendas que no tienen repello	66	14.22	158	12.04
# de viviendas tienen piso de tierra	150	32.33	541	41.23
# de viviendas sin cielo falso	190	40.95	366	27.9
# de viviendas con techo en mal estado	53	11.42	138	10.52
# de viviendas con una pieza	154	33.19	430	32.77
# de viviendas con dos piezas	187	40.3	529	40.32
# de viviendas con tres piezas	96	20.69	295	22.48
# de viviendas sin baño	56	10.07	139	10.59
# de viviendas con una familia	403	86.85	1162	88.57
# de viviendas utiliza electricidad para cocinar	2	0.43	10	0.76
# de viviendas utiliza el gas volátil para cocinar	107	23.06	493	37.58
# de viviendas utiliza kerosén para cocinar	0	0	4	0.3

# de viviendas utiliza leña para cocinar	417	89.87	933	71.11
# de viviendas que tienen una pieza como dormitorio	154	33.19	430	32.77
# de hogares donde los hombres participan en organizaciones (mayor 18)	97	20.91	311	23.7
# de hogares donde las mujeres participan en organizaciones (mayor 18)	80	17.24	330	25.15

Indicadores socioeconómicos de Babiloia

Indicadores de línea de base	Comunidad		Municipal 20__	
	Cant.	%	Cant.	%
Población total	81		5537	100
Población femenina	35	43.21	2795	50.48
Población masculina	46	56.79	2742	49.52
Promedio de personas por vivienda	3.52		4.22	
Población menor de 1 año	2	2.47	187	3.38

Población ubicada en el rango de 1 a 4 años	10	12.35	578	10.44
Población ubicada en el rango de 5 a 12 años	14	13.58	1038	18.75
Población ubicada en el rango de 13 a 18 años	6	7.41	845	15.26
Población ubicada en el rango de 19 a 30 años	24	29.63	1206	21.78
Población ubicada en el rango de 31 a 50 años	12	14.81	1009	18.22
Población ubicada en el rango de 51 a 64 años	9	11.11	384	6.94
Población ubicada en el rango de 65 años y más	4	4.94	290	5.24
Población en edad de trabajar (PET)	51	62.96	3220	58.15
Población económicamente activa (PEA)	29	56.86	1680	52.17
Población económicamente inactiva	22	43.14	1540	47.83

# promedio de hogares con ingresos diario per cápita menor a \$ 1.00 (promedio familiar de ___ miembros)	2	8.7	375	28.58
# hogares que ingresos les ajusta para alimentarse los 3 tiempos	22	95.65	1171	89.25
# familias que ingresos les ajusta para alimentarse solo 2 tiempos	0	0	50	3.81
# familias que los ingresos les ajusta para alimentarse solo 1 tiempo	0	0	63	4.8
# familias que reciben remesas	1	4.35	226	17.23
# familias que trabajan por cuenta propia la tierra	5	21.74	418	31.86
# familias trabajan tierra totalmente pagada	4	17.39	391	29.8
# familias trabajan en tierra alquilada y prestada	7	30.43	162	12.35
# familias que producen alimentos	8	100	449	107.42

# viviendas donde trabaja una persona por familia	15	68.18	812	69.88
# viviendas donde trabajan dos persona por familia	7	31.82	236	20.31
# de niños en edad de estudiar	18	22.22	1541	27.83
# de niños en edad escolar que actualmente estudian	17	94.44	1381	89.62
Niños en edad escolar que actualmente no estudian	1	5.56	160	10.38
# de niños en edad preescolar (de 5 a 6 años)	5	27.78	261	16.94
# de niños que están estudiando preescolar	1	20	164	62.84
# de niños en edad de estudiar primaria (7 a 12 años)	9	50	774	50.23
# de niños que estudian primaria	9	100	713	92.12
Población que representa fuerza de trabajo emergente (13 a 18 años)	3	16.67	449	27.14

Fuerza de trabajo emergente que concluyó la primaria (13 a 18 años)				
# de niños en edad de estudiar plan básico (13 a 15 años)	2	11.11	300	19.47
# de niños que actualmente cursan plan básico	2	100	126	42
# de niños en edad de estudiar diversificado (16 a 18 años)	1	5.56	149	9.67
# de niños que actualmente cursan diversificado	0	0	30	20.13
# de hombres en edad de trabajar	32	62.75	1540	47.83
# de mujeres en edad de trabajar	19	37.25	1680	52.17
% de mujeres que trabajan remuneradamente				
(ocupación)				
% de hombres que trabajan remuneradamente				

(ocupación)				
# de madres solteras/ hogares	0	0	240	15.18
# de niños menores o iguales a 4 años	10	12.35	1328	13.7
# de niños muertos menores de 4 años en el 2014	0	0	4	
Tasa de mortalidad infantil en menores de 5 años				
Total de niños / niñas nacidos en el 2014	1	4.17	281	5.07
% de partos atendidos por enfermeras	0	0	25	8.9
% de partos atendidos por parteras	0	0	16	5.69
% de partos atendidos por médicos	1	100	73	25.98
Tasa de desnutrición menores de 5 años				

# de madres murieron antes, durante o posparto en el 2014				
Tasa de mortalidad materna por mil partos atendidos	0	0	5	0.32
# de personas se enfermaron de paludismo durante el 2014	0	0	8	0.82
# de personas enfermaron de dengue clásico en el 2014	2	28.57	247	25.23
# de personas se enfermaron de IRAS durante el 2014	1	14.29	412	42.08
# de personas enfermaron de dengue hemorrágico el 2014	0	0	2	0.2
# de personas se enfermaron de chagas durante el 2014	0	0	1	0.1
# de personas se enfermaron de tuberculosis el 2014	0	0	1	0.1
# de niños con discapacidad	0	0	17	1.74
# de viviendas con servicio de agua domiciliar con acueducto	0	0	3	0.23

# de personas con acceso a eliminación de excretas	12	52.17	749	57.09
# de viviendas con servicio de alcantarillado				
# de viviendas con letrinas	18	78.26	930	70.88
# de viviendas con servicio de energía eléctrica domiciliar				
	3	13.04	908	69.21
# total de edificaciones	35	100	1843	
# de edificaciones públicas y privadas	0	0	19	
# de viviendas	35	100	1828	
# de viviendas desocupadas	11		512	
# de viviendas ocupadas	24		1316	
# de familias con vivienda propia totalmente pagada	5	21.74	1025	78.13

# de familias con vivienda propia pagando	1	4.35	49	3.73
# de familias alquilando vivienda	0	0	60	4.57
# de familias con vivienda cedida o prestada	14	60.87	169	12.88
# de viviendas en buenas condiciones	6	26.09	610	46.49
# de viviendas en regulares condiciones	14	60.87	605	46.11
# de viviendas en malas condiciones	3	13.04	97	7.39
# de viviendas que no tienen repello	2	8.7	158	12.04
# de viviendas tienen piso de tierra	8	34.78	541	41.23
# de viviendas sin cielo falso	6	26.09	366	27.9
# de viviendas con techo en mal estado	1	4.35	138	10.52

# de viviendas con una pieza	5	21.74	430	32.77
# de viviendas con dos piezas	16	69.57	529	40.32
# de viviendas con tres piezas	2	8.7	295	22.48
# de viviendas sin baño	4	17.39	139	10.59
# de viviendas con una familia	19	82.61	1162	88.57
# de viviendas utiliza electricidad para cocinar	2	8.7	10	0.76
# de viviendas utiliza el gas volátil para cocinar	2	8.7	493	37.58
# de viviendas utiliza kerosén para cocinar	0	0	4	0.3
# de viviendas utiliza leña para cocinar	22	95.65	933	71.11
# de viviendas que tienen una pieza como dormitorio	5	21.74	430	32.77

# de hogares donde los hombres participan en organizaciones (mayor 18)	3	13.04	311	23.7
# de hogares donde las mujeres participan en organizaciones (mayor 18)	2	8.7	330	25.15

Indicadores socioeconómicos de Brisas del Mar

Indicadores de línea de base	Comunidad		Municipal 20__	
	Cant.	%	Cant	%
Población total	1126		5537	100
Población femenina	540	48.34	2795	50.48
Población masculina	586	51.66	2742	49.52
Promedio de personas por vivienda	4.56		4.22	
Población menor de 1 año	32	3.03	187	3.38
Población ubicada en el rango de 1 a 4 años	108	10.22	578	10.44
Población ubicada en el rango de 5 a 12 años	170	16.08	1038	18.75
Población ubicada en el rango de 13 a 18 años	174	16.46	845	15.26
Población ubicada en el rango de 19 a 30 años	253	23.93	1206	21.78

Población ubicada en el rango de 31 a 50 años	200	18.92	1009	18.22
Población ubicada en el rango de 51 a 64 años	75	7.1	384	6.94
Población ubicada en el rango de 65 años y más	45	4.26	290	5.24
Población en edad de trabajar (PET)	663	62.72	3220	58.15
Población económicamente activa (PEA)	356	53.7	1680	52.17
Población económicamente inactiva	307	46.3	1540	47.83
# promedio de hogares con ingresos diario per cápita menor a \$ 1.00 (promedio familiar de ___ miembros)	52	22.91	375	28.58
# hogares que ingresos les ajusta para alimentarse los 3 tiempos	199	87.67	1171	89.25
# familias que ingresos les ajusta para alimentarse solo 2 tiempos	5	2.2	50	3.81
# familias que los ingresos les ajusta para alimentarse solo 1 tiempo	20	8.81	63	4.8
# familias que reciben remesas	22	9.69	226	17.23
# familias que trabajan por cuenta propia la tierra	112	49.34	418	31.86
# familias trabajan tierra totalmente pagada	70	30.84	391	29.8
# familias trabajan en tierra alquilada y prestada	67	29.52	162	12.35
# familias que producen alimentos	125	111.61	449	107.42
# viviendas donde trabaja una persona por familia	134	61.75	812	69.88

# viviendas donde trabajan dos persona por familia	48	22.12	236	20.31
# de niños en edad de estudiar	254	24.03	1541	27.83
# de niños en edad escolar que actualmente estudian	230	90.55	1381	89.62
Niños en edad escolar que actualmente no estudian	24	9.45	160	10.38
# de niños en edad preescolar (de 5 a 6 años)	45	17.72	261	16.94
# de niños que están estudiando preescolar	31	68.89	164	62.84
# de niños en edad de estudiar primaria (7 a 12 años)	124	48.62	774	50.23
# de niños que estudian primaria	121	97.58	713	92.12
Población que representa fuerza de trabajo emergente (13 a 18 años)	73	28.74	449	27.14
Fuerza de trabajo emergente que concluyó la primaria (13 a 18 años)				
# de niños en edad de estudiar plan básico (13 a 15 años)	54	21.25	300	19.47
# de niños que actualmente cursan plan básico	8	14.61	126	42
# de niños en edad de estudiar diversificado (16 a 18 años)	19	7.48	149	9.67
# de niños que actualmente cursan diversificado	0	0	30	20.13
# de hombres en edad de trabajar	338	50.98	1540	47.83
# de mujeres en edad de trabajar	325	49.02	1680	52.17
% de mujeres que trabajan remuneradamente				

(ocupación)				
% de hombres que trabajan remuneradamente				
(ocupación)				
# de madres solteras/ hogares	29	9.73	240	15.18
# de niños menores o iguales a 4 años	108	10.22	1328	13.7
# de niños muertos menores de 4 años en el 2014	0	0	4	
Tasa de mortalidad infantil en menores de 5 años				
Total de niños / niñas nacidos en el 2014	20		281	5.07
% de partos atendidos por enfermeras	0	0	25	8.9
% de partos atendidos por parteras	0	0	16	5.69
% de partos atendidos por médicos	14		73	25.98
Tasa de desnutrición menores de 5 años				
# de madres murieron antes, durante o posparto en el 2014				
Tasa de mortalidad materna por mil partos atendidos	0	0	5	0.32
# de personas se enfermaron de paludismo durante el 2014	4	1.44	8	0.82
# de personas enfermaron de dengue clásico en el 2014	115	41.52	247	25.23
# de personas se enfermaron de IRAS durante el 2014	108	38.99	412	42.08

# de personas enfermaron de dengue hemorrágico el 2014	0	0	2	0.2
# de personas se enfermaron de chagas durante el 2014	0	0	1	0.1
# de personas se enfermaron de tuberculosis el 2014	0	0	1	0.1
# de niños con discapacidad	2	0.72	17	1.74
# de viviendas con servicio de agua domiciliar con acueducto	0	0	3	0.23
# de personas con acceso a eliminación de excretas	119	52.42	749	57.09
# de viviendas con servicio de alcantarillado				
# de viviendas con letrinas	181	79.74	930	70.88
# de viviendas con servicio de energía eléctrica domiciliar	130	57.27	908	69.21
# total de edificaciones	237		1843	
# de edificaciones públicas y privadas	5		19	
# de viviendas	237		1828	
# de viviendas desocupadas	12		512	
# de viviendas ocupadas	225		1316	
# de familias con vivienda propia totalmente pagada	196	86.34	1025	78.13
# de familias con vivienda propia pagando	18	7.93	49	3.73
# de familias alquilando vivienda	4	1.76	60	4.57

# de familias con vivienda cedida o prestada	8	3.52	169	12.88
# de viviendas en buenas condiciones	105	46.26	610	46.49
# de viviendas en regulares condiciones	105	46.26	605	46.11
# de viviendas en malas condiciones	17	7.49	97	7.39
# de viviendas que no tienen repello	14	6.17	158	12.04
# de viviendas tienen piso de tierra	98	43.17	541	41.23
# de viviendas sin cielo falso	62	27.31	366	27.9
# de viviendas con techo en mal estado	24	10.57	138	10.52
# de viviendas con una pieza	75	33.04	430	32.77
# de viviendas con dos piezas	99	43.61	529	40.32
# de viviendas con tres piezas	44	19.38	295	22.48
# de viviendas sin baño	27	11.89	139	10.59
# de viviendas con una familia	191	84.14	1162	88.57
# de viviendas utiliza electricidad para cocinar	0	0	10	0.76
# de viviendas utiliza el gas volátil para cocinar	30	13.22	493	37.58
# de viviendas utiliza kerosén para cocinar	0	0	4	0.3
# de viviendas utiliza leña para cocinar	206	90.75	933	71.11

# de viviendas que tienen una pieza como dormitorio	75	33.04	430	32.77
# de hogares donde los hombres participan en organizaciones (mayor 18)	103	45.37	311	23.7
# de hogares donde las mujeres participan en organizaciones (mayor 18)	102	44.93	330	25.15

Indicadores socioeconómicos de Cuacu

Indicadores de línea de base	Comunidad		Municipal 20__	
	Cant.	%	Cant.	%
Población total	161		5537	100
Población femenina	75	46.58	2795	50.48
Población masculina	86	53.42	2742	49.52
Promedio de personas por vivienda	4.35		4.22	
Población menor de 1 año	6	3.73	187	3.38
Población ubicada en el rango de 1 a 4 años	22	13.66	578	10.44
Población ubicada en el rango de 5 a 12 años	32	19.87	1038	18.75
Población ubicada en el rango de 13 a 18 años	22	13.67	845	15.26
Población ubicada en el rango de 19 a 30 años	47	29.2	1206	21.78
Población ubicada en el rango de 31 a 50 años	23	14.29	1009	18.22
Población ubicada en el rango de 51 a 64 años	4	2.48	384	6.94
Población ubicada en el rango de 65 años y más	5	3.11	290	5.24
Población en edad de trabajar (PET)	94	58.39	3220	58.15
Población económicamente activa (PEA)	52	55.32	1680	52.17
Población económicamente inactiva	42	44.68	1540	47.83

# promedio de hogares con ingresos diario per cápita menor a \$ 1.00 (promedio familiar de _____ miembros)	4	10.81	375	28.58
# hogares que ingresos les ajusta para alimentarse los 3 tiempos	36	97.3	1171	89.25
# familias que ingresos les ajusta para alimentarse solo 2 tiempos	0	0	50	3.81
# familias que los ingresos les ajusta para alimentarse solo 1 tiempo	0	0	63	4.8
# familias que reciben remesas	0	0	226	17.23
# familias que trabajan por cuenta propia la tierra	17	45.95	418	31.86
# familias trabajan tierra totalmente pagada	11	29.73	391	29.8
# familias trabajan en tierra alquilada y prestada	7	18.92	162	12.35
# familias que producen alimentos	17	100	449	107.42
# viviendas donde trabaja una persona por familia	22	62.86	812	69.88
# viviendas donde trabajan dos persona por familia	10	28.57	236	20.31
# de niños en edad de estudiar	36	22.36	1541	27.83
# de niños en edad escolar que actualmente estudian	34	94.44	1381	89.62
Niños en edad escolar que actualmente no estudian	2	5.56	160	10.38
# de niños en edad preescolar (de 5 a 6 años)	11	30.56	261	16.94
# de niños que están estudiando preescolar	1	9.09	164	62.84
# de niños en edad de estudiar primaria (7 a 12 años)	20	55.56	774	50.23
# de niños que estudian primaria	17	85	713	92.12
Población que representa fuerza de trabajo emergente (13 a 18 años)	5	13.89	449	27.14
Fuerza de trabajo emergente que concluyó la primaria (13 a 18 años)				

# de niños en edad de estudiar plan básico (13 a 15 años)	4	11.11	300	19.47
# de niños que actualmente cursan plan básico	0	0	126	42
# de niños en edad de estudiar diversificado (16 a 18 años)	1	2.78	149	9.67
# de niños que actualmente cursan diversificado	0	0	30	20.13
# de hombres en edad de trabajar	48	51.06	1540	47.83
# de mujeres en edad de trabajar	46	48.94	1680	52.17
% de mujeres que trabajan remuneradamente				
(ocupación)				
% de hombres que trabajan remuneradamente				
(ocupación)				
# de madres solteras/ hogares	10	24.39	240	15.18
# de niños menores o iguales a 4 años	22	13.66	1328	13.7
# de niños muertos menores de 4 años en el 2014	0	0	4	
Tasa de mortalidad infantil en menores de 5 años				
Total de niños / niñas nacidos en el 2014	9	16.67	281	5.07
% de partos atendidos por enfermeras	0	0	25	8.9
% de partos atendidos por parteras	2		16	5.69
% de partos atendidos por médicos	5		73	25.98
Tasa de desnutrición menores de 5 años				
# de madres murieron antes, durante o posparto en el 2014				
Tasa de mortalidad materna por mil partos atendidos	1	2.44	5	0.32
# de personas se enfermaron de paludismo durante el 2014	0	0	8	0.82
# de personas enfermaron de dengue clásico en el 2014	12	21.05	247	25.23

# de personas se enfermaron de IRAS durante el 2014	25	43.86	412	42.08
# de personas enfermaron de dengue hemorrágico el 2014	0	0	2	0.2
# de personas se enfermaron de chagas durante el 2014	0	0	1	0.1
# de personas se enfermaron de tuberculosis el 2014	0	0	1	0.1
# de niños con discapacidad	1	1.75	17	1.74
# de viviendas con servicio de agua domiciliar con acueducto	0	0	3	0.23
# de personas con acceso a eliminación de excretas	16	43.24	749	57.09
# de viviendas con servicio de alcantarillado				
# de viviendas con letrinas	29	78.38	930	70.88
# de viviendas con servicio de energía eléctrica domiciliar	25	67.57	908	69.21
# total de edificaciones	43		1843	
# de edificaciones públicas y privadas	2		19	
# de viviendas	42		1828	
# de viviendas desocupadas	4		512	
# de viviendas ocupadas	38		1316	
# de familias con vivienda propia totalmente pagada	18	48.65	1025	78.13
# de familias con vivienda propia pagando	0	0	49	3.73
# de familias alquilando vivienda	3	8.11	60	4.57
# de familias con vivienda cedida o prestada	16	43.24	169	12.88
# de viviendas en buenas condiciones	12	32.43	610	46.49
# de viviendas en regulares condiciones	21	56.76	605	46.11
# de viviendas en malas condiciones	4	10.81	97	7.39
# de viviendas que no tienen repello	5	13.51	158	12.04
# de viviendas tienen piso de tierra	12	32.43	541	41.23
# de viviendas sin cielo falso	15	40.54	366	27.9

# de viviendas con techo en mal estado	3	8.11	138	10.52
# de viviendas con una pieza	24	64.86	430	32.77
# de viviendas con dos piezas	7	18.92	529	40.32
# de viviendas con tres piezas	5	13.51	295	22.48
# de viviendas sin baño	8	21.62	139	10.59
# de viviendas con una familia	34	91.89	1162	88.57
# de viviendas utiliza electricidad para cocinar	0	0	10	0.76
# de viviendas utiliza el gas volátil para cocinar	4	10.81	493	37.58
# de viviendas utiliza kerosén para cocinar	0	0	4	0.3
# de viviendas utiliza leña para cocinar	34	91.89	933	71.11
# de viviendas que tienen una pieza como dormitorio	24	64.86	430	32.77
# de hogares donde los hombres participan en organizaciones (mayor 18)	4	10.81	311	23.7
# de hogares donde las mujeres participan en organizaciones (mayor 18)	4	10.81	330	25.15

Indicadores socioeconómicos de Villa Hermosa

Indicadores de línea de base	Comunidad		Municipal 20__	
	Cant.	%	Cant.	%
Población total	370		5537	100
Población femenina	190	51.35	2795	50.48
Población masculina	178	48.65	2742	49.52

Promedio de personas por vivienda	4.35		4.22	
Población menor de 1 año	10	3.51	187	3.38
Población ubicada en el rango de 1 a 4 años	27	9.47	578	10.44
Población ubicada en el rango de 5 a 12 años	74	25.97	1038	18.75
Población ubicada en el rango de 13 a 18 años	49	17.19	845	15.26
Población ubicada en el rango de 19 a 30 años	55	19.3	1206	21.78
Población ubicada en el rango de 31 a 50 años	58	15.67	1009	18.22
Población ubicada en el rango de 51 a 64 años	18	6.32	384	6.94
Población ubicada en el rango de 65 años y más	26	9.13	290	5.24
Población en edad de trabajar (PET)	156	54.74	3220	58.15
Población económicamente activa (PEA)	96	61.54	1680	52.17
Población económicamente inactiva	60	38.46	1540	47.83
# promedio de hogares con ingresos diario per cápita menor a \$ 1.00 (promedio familiar de ___ miembros)	24	43.64	375	28.58
# hogares que ingresos les ajusta para alimentarse los 3 tiempos	61	89.09	1171	89.25
# familias que ingresos les ajusta para alimentarse solo 2 tiempos	5	3.64	50	3.81
# familias que los ingresos les ajusta para alimentarse solo 1 tiempo	0	0	63	4.8
# familias que reciben remesas	5	9.09	226	17.23
# familias que trabajan por cuenta propia la tierra	23	41.82	418	31.86

# familias trabajan tierra totalmente pagada	10	18.18	391	29.8
# familias trabajan en tierra alquilada y prestada	10	18.18	162	12.35
# familias que producen alimentos	23	95.83	449	107.42
# viviendas donde trabaja una persona por familia	39	54.72	812	69.88
# viviendas donde trabajan dos persona por familia	14	26.42	236	20.31
# de niños en edad de estudiar	93	32.63	1541	27.83
# de niños en edad escolar que actualmente estudian	82	88.17	1381	89.62
Niños en edad escolar que actualmente no estudian	11	11.83	160	10.38
# de niños en edad preescolar (de 5 a 6 años)	20	21.51	261	16.94
# de niños que están estudiando preescolar	1	9.09	164	62.84
# de niños en edad de estudiar primaria (7 a 12 años)	58	67.37	774	50.23
# de niños que estudian primaria	55	94.83	713	92.12
Población que representa fuerza de trabajo emergente (13 a 18 años)	14	15.05	449	27.14
Fuerza de trabajo emergente que concluyó la primaria (13 a 18 años)				
# de niños en edad de estudiar plan básico (13 a 15 años)	12	12.9	300	19.47
# de niños que actualmente cursan plan básico	2	16.67	126	42
# de niños en edad de estudiar diversificado (16 a 18 años)	2	2.15	149	9.67
# de niños que actualmente cursan diversificado	0	0	30	20.13
# de hombres en edad de trabajar	77	49.36	1540	47.83

# de mujeres en edad de trabajar	79	50.64	1680	52.17
% de mujeres que trabajan remuneradamente				
(ocupación)				
% de hombres que trabajan remuneradamente				
(ocupación)				
# de madres solteras/ hogares	19	27.54	240	15.18
# de niños menores o iguales a 4 años	37	12.98	1328	13.7
# de niños muertos menores de 4 años en el 2014	0	0	4	
Tasa de mortalidad infantil en menores de 5 años				
Total de niños / niñas nacidos en el 2014	15	13.86	281	5.07
% de partos atendidos por enfermeras	4	0	25	8.9
% de partos atendidos por parteras	4		16	5.69
% de partos atendidos por médicos	6		73	25.98
Tasa de desnutrición menores de 5 años				
# de madres murieron antes, durante o posparto en el 2014				
Tasa de mortalidad materna por mil partos atendidos	0	0	5	0.32
# de personas se enfermaron de paludismo durante el 2014	0	0	8	0.82
# de personas enfermaron de dengue clásico en el 2014	14	19.72	247	25.23
# de personas se enfermaron de IRAS durante el 2014	34	47.89	412	42.08

# de personas enfermaron de dengue hemorrágico el 2014	1	0	2	0.2
# de personas se enfermaron de chagas durante el 2014	0	0	1	0.1
# de personas se enfermaron de tuberculosis el 2014	1	1.41	1	0.1
# de niños con discapacidad	2	2.82	17	1.74
# de viviendas con servicio de agua domiciliar con acueducto	0	0	3	0.23
# de personas con acceso a eliminación de excretas	19	35	749	57.09
# de viviendas con servicio de alcantarillado	0			
# de viviendas con letrinas	45	78.38	930	70.88
# de viviendas con servicio de energía eléctrica domiciliar	26	47.27	908	69.21
# total de edificaciones	61		1843	
# de edificaciones públicas y privadas	2		19	
# de viviendas	59		1828	
# de viviendas desocupadas	2		512	
# de viviendas ocupadas	57		1316	
# de familias con vivienda propia totalmente pagada	48	65.45	1025	78.13
# de familias con vivienda propia pagando	11	20	49	3.73
# de familias alquilando vivienda	1	1	60	4.57
# de familias con vivienda cedida o prestada	4	7.27	169	12.88
# de viviendas en buenas condiciones	6	10.91	610	46.49

# de viviendas en regulares condiciones	42	76.36	605	46.11
# de viviendas en malas condiciones	7	12.73	97	7.39
# de viviendas que no tienen repello	31	56	158	12.04
# de viviendas tienen piso de tierra	8	14.55	541	41.23
# de viviendas sin cielo falso	17	30.91	366	27.9
# de viviendas con techo en mal estado	7	12.7	138	10.52
# de viviendas con una pieza	35	52.73	430	32.77
# de viviendas con dos piezas	22	40	529	40.32
# de viviendas con tres piezas	3	5.45	295	22.48
# de viviendas sin baño	4	7.27	139	10.59
# de viviendas con una familia	55	83.64	1162	88.57
# de viviendas utiliza electricidad para cocinar	0	0	10	0.76
# de viviendas utiliza el gas volátil para cocinar	8	14.55	493	37.58
# de viviendas utiliza kerosén para cocinar	0	0	4	0.3
# de viviendas utiliza leña para cocinar	54	91.89	933	71.11
# de viviendas que tienen una pieza como dormitorio	29	52.73	430	32.77
# de hogares donde los hombres participan en organizaciones (mayor 18)	18	25.45	311	23.7
# de hogares donde las mujeres participan en organizaciones (mayor 18)	20	29.09	330	25.15

Resumen FODA del Municipio


FORTALEZAS	OPORTUNIDADES	DEBILIDADES	AMENAZAS
<p>1. Las principales fortalezas son las siguientes:</p> <p>2. Cuenta un CESAR y dos centros de salud con enfermera.</p> <p>3. En los últimos años no se han presentado casos de mortalidad materna</p> <p>4. Existe un Instituto de nivel secundario con dos carreras de media y dos CEB en las dos comunidades más grandes.</p> <p>5. La mayoría de profesores de los niveles Pre básica y básica cuentan con</p>	<p>1. Ayuda de cooperantes externos para desarrollo de proyectos</p> <p>2. Capacitaciones a docentes en diferentes temas</p> <p>3. Implementación del idioma inglés en el nivel básico</p> <p>4. Implementación de un bosque modelo</p> <p>5. Fomentar el Turismo</p> <p>6. Implementación de industrias generadoras de empleo en la zona</p> <p>7. Apoyo crediticio y asistencia técnica para los productores</p> <p>8. Instalación de proyectos de riego</p>	<p>1. El recurso bosque ha sido explotado irracionalmente</p> <p>2. Centros de salud con escasez de medicamentos</p> <p>3. Edificios educativos deteriorados en condiciones antipedagógicas</p> <p>4. Bajo rendimiento en español y matemáticas de 1° a 3° grado de básica</p> <p>5. Alto índice de reprobación en el nivel medio</p> <p>7. Falta de</p>	<p>1. La no implementación del plan de ordenamiento territorial</p> <p>2. El no abastecimiento de medicamentos en centros de salud</p> <p>4. Privatización de los servicios educativos</p> <p>5. Privatización de los servicios de salud</p> <p>6. Destrucción del recurso bosque</p> <p>7. Involucramiento de niños y jóvenes en drogas a más alto nivel</p>

<p>una Licenciatura en Educación Básica.</p> <p>6. El municipio cuenta con recursos naturales</p> <p>7. Se cuenta con tierra de vocación agrícola y forestal</p> <p>8. Santa Rosa de Aguan es un municipio tranquilo y no presenta índices de violencia</p>		<p>oportunidades de empleo</p> <p>10. El servicio de energía eléctrica presenta fallas constantes</p>	<p>8. Pérdida de cultivos por sequía o mucha lluvia</p> <p>9. Desaparición de algunas obras de infraestructura por falta de mantenimiento.</p> <p>10. Incremento de precio en productos de la canasta básica</p>
---	--	---	--


Mapa de Ubicación de Area de Influencia



Listados de la participación de Asamblea



MUNICIPALIDAD DE SANTA ROSA DE AGUAN
LISTADO DE ASISTENCIA



EVENTO: Cabildo Abierto LUGAR Y FECHA: Des Bocas 05/10/19

Nº	NOMBRE	IDENTIDAD	ORGANIZACION	TELEFONO	FIRMA
1.	CORLOS ESCOTO Gilten	0207-1989-00213		99-91-86-00	CORLOS
2.	Ricardo Hernandez				Ricardo Hernandez
3.	BALENTIN perdomo membrero			99-82-1394	Balentin perdomo
4.	MARIBRISMA Guardado			9818-9219	Mariano Guardado
5.	NORMA FIGEROA				NORMA FIGEROA
6.	Lisel Ramirez			95621967	Lisel
7.	MARIA de NORMA				MARIA NORMA
8.	NORMA Pineda			94689634	NORMA Pineda
9.	Salomón mendez ramires	0804-1977-00265	Un. De mejor Guía de familia	9947-75-38	Salomón mendez
10.	Bilma ARACELI Garcia				Bilma Garcia
11.	Arnaldo Rodriguez				Arnaldo Rodriguez
12.	Kania Yamilet Salgado L.	0207-1982-00063	Unidad mejor Guía de familia	9675-37-15	Kania Yamilet
13.	E Lorenzo Mendez	0804-1973-00104			Lorenzo Mendez
14.					
15.					
16.					
17.					



MUNICIPALIDAD DE SANTA ROSA DE AGUAN
LISTADO DE ASISTENCIA

EVENTO: Coñido Abierto

LUGAR Y FECHA: Dos Bocos 05/10/2014

Nº	NOMBRE	IDENTIDAD	ORGANIZACION	TELEFONO	FIRMA
1.	Ilsa Ivonne Martinez	0707198407073		96454129	Ilsa MR Maria Oliva S
2.	Maria Oliva Solis				
3.	JOSE Dical				
4.	Ivis Jéana Crescencio	0902.1984.00040		97-02-25-93	Ivis Jéana
5.	Melvia Actia Redondo	0902.1996.00017			
6.	Santa Maria Escobar	1508.1970.00070		97 62 42 69	
7.	Rogelia Lara	0201-1974-317		98962637	
8.	Danián Bahahona			97394576	
9.	Fidel Puente				Huando Valle
10.	Hiraida Tablaola Murin	0207-1961-00073			
11.	marion Lenin alvarado	1618-1983-00845			
12.	Victoriano Aguilar	0318-1934-00140			
13.	Oscar Orlando Orrellano	0502197300063		94772829	Oscar Carlos *Simeon Reyes
14.	Simeon Reyes				
15.	Juan Jose Orrellano	0502-1974-01119		98-86-0956	Juan Jose Orrellano
16.	Gabriel Garcia	0206-1966-00173		96678787	Gabriel G
17.	Fausto Diaz				



MUNICIPALIDAD DE SANTA ROSA DE AGUAN
LISTADO DE ASISTENCIA

EVENTO: Cabildo Abierto

LUGAR Y FECHA: Dos Bocas 05/10/2014

Nº	NOMBRE	IDENTIDAD	ORGANIZACION	TELEFONO	FIRMA
1.	Eduardo Calderon D	0307-1966-00818	policia	98509347	
2.	Israed Lopez R	02011970 0081	seguro		
3.	M. Natividad Lopez		patronato	98-958790	
4.	M. Jency Ramirez Lopez		becina	95-77-46-41	
5.	Mercedes Suyapa Ayala Osorio	02071990 00103		99-88-22-18	
6.	Maria Laura Osorio				
7.	Cervando Ayala				
8.	Miguel Jimenez				
9.	Sebastian Elvira				
10.					
11.	WILF Edonoya	1866-1987-00016		96976489	
12.	San Ramon Jimenez	1304195600107		99810423	
13.	Emilio Barahona	01061959084		+	
14.	Jesica Garsilla	0107197501130		+	
15.	Paula Ribera				
16.	Enrique Amaya	0107194200386			
17.	Antonina Ribera				



MUNICIPALIDAD DE SANTA ROSA DE AGUAN
LISTADO DE ASISTENCIA

EVENTO: cabildo Abierto

LUGAR Y FECHA: Das Bocas 05/10/2016

Nº	NOMBRE	IDENTIDAD	ORGANIZACION	TELEFONO	FIRMA
1.	Romardo Marquez R.			98348279	
2.	Josue ortiz	0314-1975-00076		9690-1779	* Josue ortiz
3.	José Ernaín Rodríguez E	76-20-1994-0056			José Ernaín
4.	Vestor Manuel Aguilar	0462-1944-00044		97878528	
5.	Wilfredo Pineda				Wilfredo P.
6.	Marcelino Muñoz Portillo	0313-1961-00251		98142732	marcelino muñoz
7.	Maria Gregoria Gillen E.	0209-1997-01180			
8.	Consepcion Pineda				
9.	Mayra Yamileth Paguada	0207-1994-00165		95762295	Mayra Yamileth
10.	Ana Betsi Herrera			95-94-61-16	Ana Betsi Herrera
11.	Dania Victoria Avila Varela			99-43-61-81	Dania Avila
12.	obed isai cruz	0207-1985-00161			obed cruz
13.	Dalemon Paulo Cruz	0508/1981/235			Dalemon
14.	Jose Alfredo Medina	0209		9829-8635	Jose Alfredo Medina
15.	NORMA ELIZABETH	0208-1990-00955	Vida Mejor		Norma Elizabeth
16.	Elias Olvarado Figueroa	0207-1992-00121	Muni	96391293	Elias
17.					

Certificación de Punto de Acta



Municipalidad de Santa Rosa de Aguan

Departamento de Colón. Tel. 2408-0654 * 2408-0261
munisantarosadeaguan2010@yahoo.com



CERTIFICACIÓN DE PUNTO DE ACTA

La infrascrita Secretaria Municipal y encargada de los libros de sesiones que lleva esta oficina durante el año 2016 certifica que en el folio No. 23, acta número 47, punto N°7 que literalmente dice: sesión ordinaria celebrada por la Honorable Corporación Municipal, el día lunes 23 de mayo del 2016, siendo las 09:46 am. En el Palacio Municipal de Santa Rosa de Aguan, departamento de Colon, presidida por el Sr. Alcalde Municipal Pablo Castro González, La Vice Alcaldesa Silvia Beatriz Bodden Pax y los Regidores por su orden;

1. *Carlos Artiaga Vásquez.*
2. *Carold Jonshon Hernández.*
3. *Francisco Ruiz Palacios.*
4. *Dencil Souley Marín Guity.*

La Honorable Corporación Municipal en sesión ordinaria y por unanimidad de votos, acordó aprobar los Planes de Desarrollo Comunitarios, el Plan de Trabajo Focal II fase III y Elaboración del Plan de Desarrollo Municipal.

2.- Aprobar que se socializo con la Corporacion Municipal la Revisión y Actualización.

A). Plan Estratégico de Desarrollo Municipal. B) Planes Sonables Proyecto Focal II.

Sin más que tratar se cerró la sesión a las 1:40 pm.

Extendida la presente en Santa Rosa de Aguan a los 27 días del mes de mayo del año 2016.

ES COPIA CONFORME A LA ORIGINAL



Juntos por un nuevo cambio del Municipio

Mapa Municipal de Zonificación Territorial

