



FOCAL III



Parque Central - La Unión, Olancho.

PLAN DE DESARROLLO MUNICIPAL 2019-2023

LA UNIÓN, OLANCHO, ENERO 2019

GERENCIA DE PLANIFICACIÓN, EVALUACIÓN Y SEGUIMIENTO DE PROYECTOS MUNICIPALES

PRESENTACIÓN

En el mes de Marzo del año 2018 la Municipalidad de La Unión, Olancho dio inicio a un estudio Socio económico denominado Línea base el cual nos permite hacer un análisis y medir los resultados y productos obtenidos como avances en el desarrollo económico local en el municipio, esta herramienta es importante para el desarrollo de proyectos tanto para el gobierno local como el gobierno Nacional y otras entidades u organizaciones presentes en el Municipio y el País.

Es importante reconocer que el desarrollo de proyectos se encuentra ubicado en el contenido de los Planes de Desarrollo Comunitario (PDC) Planes de Desarrollo Zonal Territorial (PDZT) y con toda esta información surge Plan de Inversión Multisectorial Plurianual (PIMP) y el Plan de Inversión Municipal Anual (PIMA) para obtener al final el plan de Desarrollo Municipal.

La documentación contempla y presenta en su contenido la plataforma que sirve de base para la construcción del Plan de Desarrollo del Municipio para los años de 2019 al 2023.

El acompañamiento, el monitoreo de los avances, supervisión y evaluación del mismo se determinó autorizar a la Secretaría de Gobernación justicia y descentralización Honduras. (SGJD) impulsada por la Agencia de cooperación del Japón (JICA), bajo el Programa de FOCAL III Presente en Honduras, la cual nos permite emprender un camino que nos conduce a un horizonte donde con mucha certeza y la seguridad alcanzaremos el cumplimiento de nuestros sueños y cumpliremos todas nuestras metas

En primera instancia con el apoyo de los miembros de organizaciones de base líderes comunitarios, representantes de La mancomunidad de los municipios del norte de Olancho (MAMNO), equipo facilitador, equipo de digitadores, técnicos Municipales, y técnico de focal III, este proceso nos permite llevar paso a paso y poner en práctica las herramientas para aplicar la metodología conocida y compartida por la cooperación internacional, haciendo valer los principios como el cambio de actitud y valorar los recursos locales existentes en la comunidad, con una participación activa, reflexiva de todos los actores encaminado al desarrollo Sostenible de las comunidades y en su totalidad en el Municipio de Manto, con el propósito de estructurar, desarrollar y plasmar en un documento el cual lleva por nombre Plan de Desarrollo Comunitario (PDC).

El Plan de desarrollo Comunitario está enmarcado en la realidad de las comunidades en el Municipio y consonancia con los ODS y Plan de Nación, bajo los 14 ejes temáticos en relación al Ordenamiento Territorial, Salud y Nutrición, Educación, Recursos Naturales y Ambiente, Grupo vulnerable, Niñez, Juventud, Mujer, Tercera Edad, Vivienda, Agua y Saneamiento, Economía, Seguridad Alimentaria, Tierra, Participación, Seguridad Ciudadana, Infra estructura Social y Turismo.

Es oportuno Finalmente, en nombre de la población de nuestro municipio y de la Corporación Municipal, manifestamos nuestro profundo agradecimiento a la Agencia de Cooperación Internacional del Japón (JICA), Secretaría de Gobernación Justicia y Descentralización (SGJD), La Mancomunidad de Municipios del Norte de Olancho (MAMNO), por el apoyo técnico.

Ing. Ramón Edgardo Cárcamo Rivera
Alcalde Municipal

CONTENIDO	PÁGINA
INTRODUCCIÓN	7
RESUMEN EJECUTIVO	8
MARCO DE REFERENCIA	
Antecedentes Históricos de La Unión	10
Ubicación Geográfica	13
CONTEXTO BIOFÍSICO	
Características Físicas	17
Características Biológicas	18
Características Sociales	22
Justificación	25
Beneficiarios	25
Metodología	27
Periodo	29
ANÁLISIS DE LOS PRINCIPALES INDICADORES SOCIOECONÓMICOS	
Población	30
Salud	31
Servicios Básicos	33
Vivienda	35
Educación	37
Igualdad entre los sexos a nivel educativo	42
Economía	43
Participación	46
INFRAESTRUCTURA BÁSICA	
Vial	47
Electricidad	48
Telefonía y Correos	48
Social	49
Salud	50
Educativa	50
Productiva	51
<i>INSTITUCIONALIDAD E INVERSIÓN PARA EL DESARROLLO</i>	
Desempeño Municipal	51
Presencia Institucional en el Municipio	54
Sociedad Civil	55
Inversión Social	56

Principales Potencialidades y Problemas	60
Planes Zonales Territoriales	77
Plan Estratégico de Desarrollo Municipal	78
Plan De Inversión Multisectorial	104
Ubicación de los Proyectos Según Condicionantes de OT	132
Plan de Inversión Anual	151
ORGANIZACIÓN PARA LA GESTIÓN DEL PLAN	
Organización social comunitaria	153
Organización municipal	159
Papel institucional	159
Gestión de recursos	160
Plan de comunicación	160
Viabilidad	161
Social	161
Financiero	161
Técnico	161
Limitantes y riesgos	162
Costos y financiamiento	163
Seguimiento	164
Evaluación	165
Anexos	166

INTRODUCCIÓN

El Plan de Inversión Plurianual y el Plan de Inversión Anual del 2019, preparado durante el mes de Octubre de 2018, representan la base para la ejecución de proyectos en el municipio, es contenido del Plan de Desarrollo del Municipio de La Unión, Olancho, incluyendo la programación de los planes de las 10 zonas territoriales en que se ha dividido el Municipio.

La base del plan descansa en la preparación de los Planes de Desarrollo Comunitario, por cada aldea, caserío y barrio del municipio; implicando la capacitación a líderes comunitarios de diversas fuerzas políticas, quienes asumieron la facilitación en la preparación de los planes en asambleas públicas en sus comunidades; posteriormente, realizaron asambleas para la priorización y preparación de planes a nivel zonal y de estos resultados se preparó el plan plurianual, del cual se derivaran los planes de inversión anual iniciando con el año 2019.

El documento contiene una introducción, un resumen ejecutivo, y seis capítulos: **El primer capítulo** trata sobre el marco referencial de construcción del plan, que incorpora los antecedentes históricos del municipio, la ubicación geográfica, el contexto biofísico, la justificación del proceso, los beneficiarios, la metodología y el periodo previsto para la ejecución del plan de inversión plurianual.

El segundo capítulo muestra un resumen del diagnóstico socioeconómico del municipio, que incluye los principales indicadores, la infraestructura básica existente, la institucionalidad existente en apoyo al desarrollo y las principales potencialidades y problemas.

El capítulo tercero detalla el Plan de Desarrollo del Municipio, que incluye la visión compartida del municipio, las líneas y proyectos estratégicos, los planes zonales territoriales, el plan de inversión plurianual y el plan de inversión anual para el 2019.

El capítulo cuarto trata sobre la organización para la gestión del plan, mostrando las condiciones a nivel de organización social comunitaria, la organización municipal, el papel institucional, la gestión de recursos, el plan de comunicación, la viabilidad de las ideas de proyectos, las limitantes y riesgos en la gestión del plan.

En el quinto capítulo se resumen los costos globales del plan por eje temático y por comunidad, así como las potenciales fuentes de financiamiento.

Por último, el capítulo sexto da a conocer los mecanismos de seguimiento que se aplican para establecer el logro de los productos previstos en el plan y los alcances de los objetivos mediante la evaluación de los resultados. Creemos que el presente plan es un instrumento valioso para la gestión del desarrollo a nivel de las comunidades y el municipio, sean estos con fondos propios, fondos que se reciben a través de las transferencias de gobierno central o de cualquier cooperante nacional o externo.

Finalmente agradecemos a todas las personas por el apoyo brindado, especialmente a La cooperación Internacional del Japón (JICA), la secretaría de Gobernación Justicia y Descentralización (SJGD) por la asistencia técnica y La Mancomunidad de los municipios del norte de Olancho MAMNO.

RESUMEN EJECUTIVO

- ❖ El municipio de La Unión, tiene una extensión territorial de 556.3 Km² y una población de 8,128 habitantes. *Fuente/ INE 2013*

- ❖ Según datos Levantados por la ficha FOCAL el total de la población es de 5,463, de lo cual hay hombres 2,643 y 2,820 mujeres. Existe un promedio de 5 personas por vivienda y la densidad poblacional es de 14 P/Km², distribuidos en 20 barrios, 3 aldeas, 30 caseríos, 2 Colonias *Fuente/ Ficha Focal 2018*

- ❖ La población menor o igual a 18 años es del 34.5% del total, lo que muestra una población relativamente joven y que en los próximos años estará presionando por nuevas fuentes de trabajo y nuevos servicios públicos, entre otros aspectos. *Fuente/ Ficha Focal 2018*

- ❖ Los nacimientos para el año 2017 es de 94 niños, lo que significa una tasa de natalidad de 1.15 % de la población. *Fuente/ Ficha Foca 2018*

- ❖ Existen 277 madres solteras. En la mayoría de las viviendas, viven dos o más familias. *Fuente/ Ficha Focal 2018*

- ❖ La tasa de mortalidad materna durante el parto y el posparto para el 2017 fue de 2 muertes, por los 54 partos atendidos, sin embargo, la mortalidad infantil en el período fue de 2 niños menores de 5 años, esto representa una tasa de mortalidad infantil del 0.02 %. *Fuente/Ficha Focal 2018*

- ❖ Entre las enfermedades de mayor incidencia en la población están: las IRAS que afectaron al (39.24%) de la población, otros (5.65%) dengue clásico, (9.67%) Chicunguya, (18.7%) Hipertensión Arterial, y el resto de la población de las enfermedades tienen un índice menor del 5.9%. *Nota* el 20.84% no respondieron a las preguntas sobre salud. *Fuente/ Ficha Focal 2018*

- ❖ El 95% de la población recibe el servicio de agua, a través de diferentes medios del cual el 78.51 % es a través de agua domiciliar por acueducto, un 7.43% agua de llave publica esto en la zona rural de La Unión, un 7.19% acarrea agua de una fuente o pozo. El 6.87% no respondió a la pregunta de la encuesta. *Fuente/ Ficha Focal 2018*

- ❖ Un 49.84 % de la población poseen servicio sanitario y el 50.16% de la población poseen letrina. *Fuente/ Ficha Focal 2018*

- ❖ El municipio de La Unión, cuenta con el servicio de tren de aseo favoreciendo a un 90% de la población del casco urbano. *Fuente/ Oficina de Desechos Sólidos 2018*

- ❖ La cobertura del servicio de energía eléctrica es del 62.30 %. *Fuente/Ficha Focal 2018*

- ❖ El servicio de alumbrado público, que se recibe la mayor parte de la población es en casco urbano con una cobertura 55.99%. *Fuente/Ficha Focal 2018*
- ❖ El combustible de cocina más usado es la leña, el cual representa 91.45 y el segundo más usado es la electricidad representado el 8.55 %. *Fuente/Ficha Focal 2018*
- ❖ 2,422 niños y jóvenes se encuentran en edad escolar (29.79% del total de la población), de estos 50% son varones y 50% son mujeres; de este total sólo el 63.70% están estudiando. *Fuente/ Ficha Focal 2018*
- ❖ La tasa de analfabetismo en el municipio de La Unión es de 16.09 %. *Fuente/ Ficha Focal 2018*
- ❖ La población estudiantil que ha logrado llegar a nivel diversificado es un 42.38% de la que se encuentra en edad de este nivel, por lo que el nivel de profesionalización y calificación del recurso humano del municipio es el esperado para lograr impulsar el desarrollo local. *Fuente/ Ficha Focal 2018*
- ❖ La mayor fuerza de trabajo predominante está en el sector agrícola con el 18.18% del total. *Fuente/ Ficha Focal 2018*
- ❖ La PEA (población económicamente activa ocupada) es de un 78.85% y la PEA desocupada es de 21.15%. *Fuente/ Ficha Focal 2018*
- ❖ Población en edad de trabajar (PET) del municipio representa el 75% del total de la población. *Fuente/ Ficha Focal 2018*
- ❖ La población económicamente activa es el 44.01% de la PET. La población económicamente inactiva (PEI) representa el 55.99 % de la PET. *Fuente/ Ficha Focal 2018*
- ❖ La actividad de la agricultura es lo que más sobre sale, en tanto los oficios más relevantes son: oficios domésticos, jornaleros, albañiles, ebanista, comerciantes y obreros. La profesión que sobre sale es Maestro en educación primaria. *Fuente/ Ficha Focal 2018*
- ❖ Las principales actividades económicas del municipio son la agricultura y ganadería, así como también; el turismo, comercialización de la madera, comercio (La Unión por su ubicación geográfica es el centro de distribución hacia los municipios aledaños donde vienen a comprar productos para revender en sus lugares) y los servicios profesionales, estos últimos en los sectores educación, salud y desarrollo.

MARCO DE REFERENCIA

Antecedentes Históricos de La Unión

En el año de 1852 existió un pueblo con el nombre de San Francisco de Yocón, el cual fue quemado por las fuerzas militares al mando del General José María Medina, siendo Presidente de Honduras en el año 1868.

Seguidamente, los pobladores reconstruyeron nuevamente sus viviendas, asignando un nuevo nombre al pueblo, nombrado como la Unión; el cual según datos de los pobladores tiene dos significados; el primero es LA UNIÓN DE SUS VECINOS y el segundo, LA UNIÓN DE TODOS LOS CAMINOS ya que la unión era el punto de encuentro en el que las personas llegaban a abordar el avión y así mismo las que arribaban de otros lugares al pueblo, ya que solo aquí había aeropuerto (Carta).

La Unión, Olancho fue declarado como municipio en el año 1877, siendo presidente de Honduras Marco Aurelio Soto.

Algunas de las principales familias fueron: los de apellido Vargas del caserío de El Paraíso; los Funes de la Comunidad de Pálala; los Zaldívar del caserío de Los Salitres, entre otros.

Las primeras casas fueron la de la Señora María Dilia Vivas, La Señora Paula Almendares, y Señora Camila Cruz.

La población comercializaba con la costa norte de Honduras y con Comayagua, de allí su evolución comercial.

La Unión, es un pueblo que ha crecido aceleradamente, debido a que sus habitantes han llegado de los diferentes departamentos de Honduras y se han quedado a residir en este lugar, enriqueciendo con ello el acervo cultural de la comunidad.

Entre los primeros Alcaldes Municipales fueron los señores: Macario Vargas y Tomas Herrera.

Así mismo, la Iglesia católica de la Unión fue fundada en el año de 1906 y se construyó en honor del Patrono San Francisco de Asís.

Uno de los servicios que se instaló en el casco urbano, fue el telégrafo en 1,925 por el señor Martin Murillo y se recuerda a los telegrafistas de mayor tiempo de servicio a Ángela Figueroa y José Salgado.

Consecutivamente, se fundó la escuela en 1,930 con el nombre del General Francisco Morazán y posteriormente el Instituto Superación Franciscana en 1,982.

Entre las primeras comunidades, se destacan las siguientes: el Díctamo, Los Salitres, el Paraíso y Rancho Quemado.

El municipio de la Unión como los demás pueblos se aprecia por sus:

Costumbres

De las cuales podemos mencionar algunas como:

- Jugar futbol por las tardes y fines de semana.
- Asistir a misas los domingos y días festivos.
- Jugar a las cartas.
- Hacer sopa los fines de semana
- Tomar café por la mañana y por tarde.
- Jugar Villar.
- Tertulias en las aceras de las casas

Tradiciones:

Entre las tradiciones sobresalen algunas actividades que se realizan en las ferias patronales, la cual es en honor a San Francisco de Asís, actividades tales como:

Alboradas, Quema de pólvora, Procesiones, Guancasco (Visita de Santos de otros lugares a nuestras ferias), Misas, Vigilias, Juegos tradicionales, Encuentros deportivos, Noches culturales, Fiestas bailables, coronación de las reinas: infantil, juvenil, rey feo y quema de toro fuego.

La Unión celebra también su aniversario, que se festeja en el mes de marzo en la cual se hacen alboradas, encuentros deportivos, noches culturales, exposición de comidas típicas, fiestas bailables y elección de la novia del municipio.

En lo religioso celebran bautizos, bodas y procesiones.

Entre otras fiestas de carácter oficial están: El día de la madre, semana santa, día del niño, día de la independencia, la navidad y el año nuevo.

Gastronomía antigua y existente

Estofado, chanfaina, chicharrones, sopa de mondongo, sopa de gallina con arroz de maíz, sopa de albóndigas, chancha mora, Nacatamales, montucas, tamalitos, dulces, pan casero, rosquillas de manteca, tamal ligüe, tamal pisque, tamalitos de maíz, sopa de frijoles, alfeñique, pirulines, jalea de mango, vino de coyol, colmenas, pinol con leche, sopa de res, torrejas, ayote en miel, sopa de capirotadas, leche, queso, mantequilla de costal, arroz con leche.

Patrimonio Histórico

- Iglesia Católica
- Edificio municipal
- Escuela francisco Morazán
- Casa de doña Chila
- Rastro municipal
- Instituto Superación Franciscana
- Casa de doña Zoila Vivas
- Casa de Luis Fiallos
- Casa de doña Balbina de Vindel
- Casa de don Ramón Vindel

Primeros servicios públicos:

- Proyecto de Agua Potable se instaló en el año de 1974
- El Rastro Público, se construyó entre los años 1968 y 1969
- Cabildo municipal (palacio municipal) no se encontraron datos

- La primera Escuela fue fundada en 1930 con el nombre de Francisco Morazán
- Servicio telegráfico instalado en 1925
- Instalación de un Instituto de Educación Media en 1982
- Vías de acceso, en el año de 1970 se dio la apertura de la carretera.
- Centro de salud, construido en 1972

Personajes Relevantes por su aporte y prestigio al municipio

- Macario Vargas y Tomas Herrera (primeros alcaldes de la Unión).
- Martín Murillo (instaló el servicio telegráfico en la Unión)
- María Dilia Vivas, Paula Almendares, Camila Cruz (primeras señoras habitantes del municipio).
- Párroco Byron (primer párroco de la iglesia católica de la Unión)
- Juanina y esposo (misioneros de la iglesia Bautista)
- Irma Meras (primer registrador del municipio)
- Dr. Marco Antonio Ramírez (primer médico de la Unión)
- Alejandro Cárcamo, Rigoberto Rivera, Eleazar Puerto (integrantes comité de padres de Familia en el año 1983)
- Víctor Almendares (primer director del Instituto Superación Franciscana)
- Noé Menocal, Martín Ramos, Lourdes Padilla (primeros docentes del Instituto Superación Francisco)
- Ángela Figueroa y José Salgado (Telegrafistas de mayor tiempo de servicio)

Actividades económicas que sustentan a la población

En el municipio de la Unión, entre las actividades que sustentan a la población tenemos: la agricultura que comprende, el cultivo de maíz y frijol como granos básicos, caficultura, horticultura y producción pecuaria que incluye ganadería, porcinos, aves, entre otros.

Así mismo, en el casco urbano, se concentra la sede de la comercialización de los productos necesarios para la población en el cual los habitantes de las comunidades vecinas llegan al pueblo a comprar sus productos, tanto para la canasta básica, como para la agricultura y ganadería, comprar medicamentos, ropa, calzado, bebidas carbonatadas, realizar transacciones bancarias, compra en telefonía móvil e insumos derivados de los mismos, entre otras.

Todo esto se debe a que La Unión, Olancho, cuenta con una ubicación geográfica significativa que da paso a que diversas empresas comerciales lleguen al municipio a mercadear sus productos surtiendo al pequeño, mediano y grande comerciante para luego estos realicen su distribución tanto en el casco urbano como en las comunidades vecinas.

Otra fuente de comercio, es el turismo en el cual actualmente se está trabajando para ofrecer los mejores servicios en cuanto a turismo se refiera, ya que contamos con el Refugio de Vida Silvestre la Muralla el cual es un patrimonio natural del municipio y su variada riqueza existente atrae diversos turistas de dentro y fuera del país.

Parte de la economía del municipio de la Unión está sustentada por la existencia de aserradero Honduras Plywood, carpinterías, potabilizadora de agua, talleres de mecánica y soldadura. De las cuales la mayoría se encuentra en la zona urbana de nuestro municipio.

Ubicación Geográfica

El municipio de la Unión, se encuentra ubicado en la zona norte del departamento de Olancho, al noroeste del mismo, aproximadamente 107 kilómetros de la ciudad de Juticalpa, 196 kilómetros de la ciudad capital de la república, por la carretera que conduce a Talanga.

Límites Territoriales

El municipio de La Unión, limita al

- **Norte**, Con el departamento de Yoro (Olanchito) y el municipio de Esquipulas del Norte al.
- **Sur** Con los municipios de El Rosario, Salamá y Yocón al.
- **Este** Con el municipio de Jano al.
- **Oeste** Con el municipio de Mangulile.

Extensión Territorial

El municipio de la Unión, tiene una extensión territorial de 556.3 Km² el cual está distribuido en 3 aldeas, 30 caseríos, 20 barrios y dos colonias.

Altura del Municipio, referencia casco urbano y punto más alto

El municipio de La Unión, geográficamente, cuenta con una altitud de 834 mts sobre el nivel del mar, tomada de la parte céntrica del casco urbano.

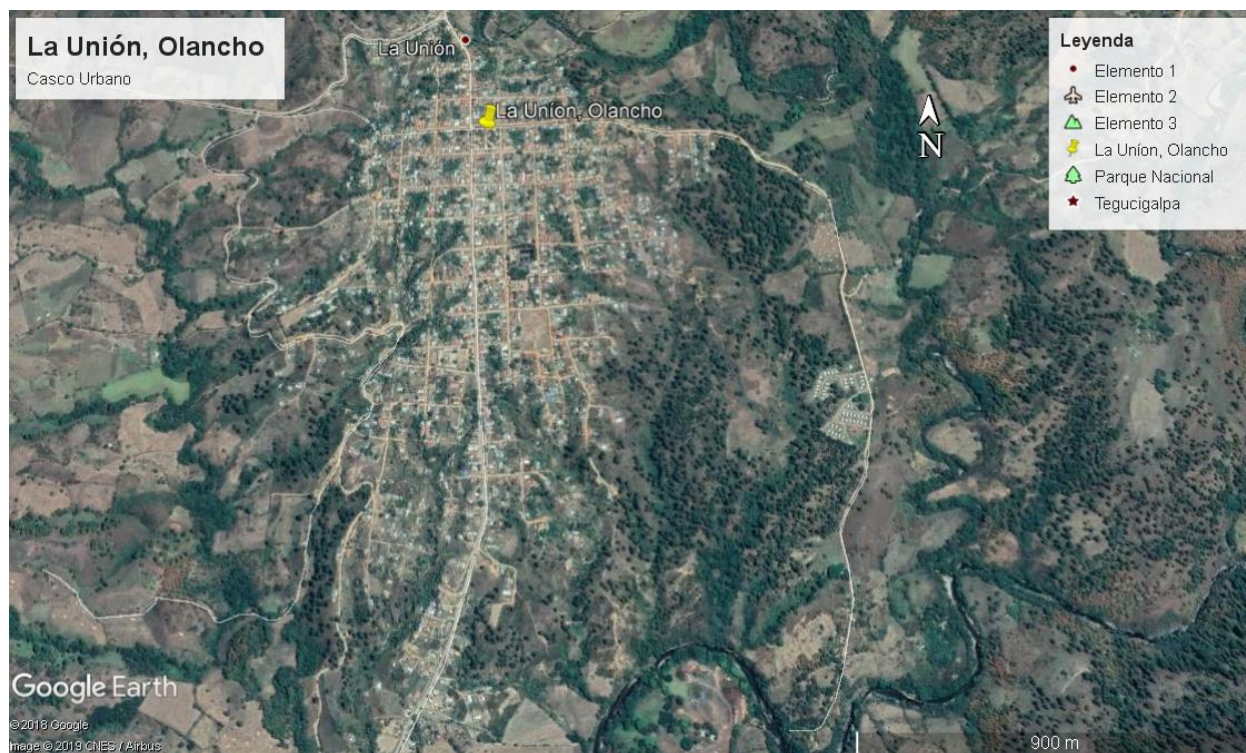
Siendo su punto más alto 2,064 msnm ubicado en El Refugio de Vida Silvestre la Muralla, donde **sus coordenadas** son las siguientes: 15°02'00"N 86°43'00"O. UTM 0531191-1660920

Cuadro 1.1. Desglose de aldeas, colonias, barrios y caseríos:

No	Aldeas	Caseríos	Barrios	Colonias
1	Díctamo	Guanacaste	El Terrero	Vida Mejor
2	Los Encuentros	El Junco	La Chana	San Francisco
3	Pálala	La Laguna	Flores Ortega	
4		La Florida	Morazán	
5		El Rio	El Pino	
6		El Empedrado	El Campo	
7		El Golfo	La Ceiba	
8		El Ecuador	Áreas Verdes	

9		Las Manzanas	El Centro	
10		El Paraíso	La Coyotera	
11		El Jengibre	Brisas de la Laguna	
12		La Acequia	Las Delicias	
13		El Incienso	Solares Nuevos	
14		Naranjito	Guanacaste	
15		Pacón	Recreo y Luz	
16		Las Zuncuyas	Lomas de San Francisco	
17		El Siguapate	San Francisco	
18		El Alto	La Joya	
19		Sabana Grande	San Antonio	
20		Pálala Centro	Granada	
21		Los Ciruelos		
22		El Cacao		
23		El Ocotal		
24		El Salitre		
25		La Leona		
26		Cerro Verde		
27		Montarrón		
28		Timis		
29		Rancho Quemado		
30		La Pita		
31		El Vallecito		

Mapa de La Zona de La Unión, Olancho.



ZONIFICACIÓN DEL MUNICIPIO DE LA UNIÓN, OLANCHO

N°	NOMBRE DE LAS COMUNIDADES DE LA ZONA # 1
1	El Díctamo
2	El Ecuador
3	El Golfo
4	El Río
5	La Florida
6	El Empedrado

N°	NOMBRE DE LAS COMUNIDADES DE LA ZONA # 2
1	La Laguna
2	El Junco

N°	NOMBRE DE LAS COMUNIDADES DE LA ZONA # 3
1	El Guanacaste

N°	NOMBRE DE LAS COMUNIDADES DE LA ZONA # 4
1	Los Encuentros
2	El Pacón

N°	NOMBRE DE LAS COMUNIDADES DE LA ZONA # 5
1	Casco Urbano
2	El Naranjito
3	El Paraíso
4	El Jengibre
5	Las Manzanas

N°	NOMBRE DE LAS COMUNIDADES DE LA ZONA # 6
1	Timis
2	Cerro Verde
3	Montañón

N°	NOMBRE DE LAS COMUNIDADES DE LA ZONA # 7
1	El vallecito
2	Rancho Quemado
3	La Pita

N°	NOMBRE DE LAS COMUNIDADES DE LA ZONA # 8
1	Sabana Grande
2	El Alto
3	El Sigupate
4	Las Zuncuyas

N°	NOMBRE DE LAS COMUNIDADES DE LA ZONA # 9
1	Pálala Centro
2	El Ocotal
3	La Leona
4	El Cacao

N°	NOMBRE DE LAS COMUNIDADES DE LA ZONA # 10
1	Paso Real
2	Los Ciruelos

CONTEXTO BIOFÍSICO

Características Físicas

Topografía del municipio

Por su topografía en esta área del territorio del municipio de La Unión se distinguen varias unidades territoriales: Montaña, Intermontaña o Pie de Montaña.

- **Unidad de Montaña:** La diferencia entre la cúspide de las montañas y la parte más baja del valle adyacente, generalmente más de 1,000 metros. La mayoría de las pendientes oscilan entre 30% y 45%; las cimas más altas exceden el 45%.
- **Unidad de Intermontaña:** Esta unidad está localizada principalmente en la franja media del municipio conformada por las laderas de pie de montaña.
- **Pie de Montaña:** Esta unidad está localizada en la porción suroeste del municipio y se encuentra la mayor concentración de asentamientos humanos.
- **Serranía:** Áreas con características donde predomina el bosque de pino, con pendiente la mayoría menores a 50%, con elevaciones sobre el nivel del mar entre 500 a 1000 msnm.
- **Zona Rivereña:** Pequeñas áreas planas o valles que se encuentran a orillas de los ríos.

Principales ríos y quebradas que lo cruzan

El 52.83% del municipio de La Unión, se ubica en la parte alta de la sub cuenca del Río Yaguala, y un 45.5% se ubica en la sub cuenca de Mame; ambas de la cuenca del Río Aguán, el restante 1.6% es lo que corresponde al área ubicada en la sub cuenca Telica que conforma la parte alta de la Cuenca del Río Patuca.

Los ríos que se encuentran en el municipio de La Unión son: Río Camalotales, Río Pálala, Río Quintanilla, Río Timis, Río Los Montes, Río de La Mora, Río del Cacao, Río del Camote, Río de Las Cañas, Río Achiotos, Río Higueral, Río Magueles, Río Chiquito, o Esquipulas. Algunas de las quebradas del municipio se mencionan: Quebrada Grande, Quebrada el veinte, Quebrada la Icotea, Quebrada La Rapadura, Quebrada Limo, Quebrada el Junco, Quebrada Puercales Quebrada la Mina, Quebrada el Icarito, Quebrada el Terrero, Quebrada Calpules Quebrada El Guamol, Quebrada El Veinte, Quebrada Danta, Quebrada Azacualpa, Quebrada El Guanal, Quebrada Negra Quebrada de Las Escaleras.

Clima predominante:

El municipio de La Unión, cuenta con un clima subtropical, muy agradable, la duración del periodo lluvioso en este Municipio se caracteriza por una concentración entre los meses de mayo a octubre, con temperaturas máximas en julio y un mínimo en el mes de agosto que se caracteriza por un periodo seco, las personas comúnmente la llaman canícula o sequía.

Para el Municipio de La Unión la temperatura promedio anual es superior a los 25°, alcanzándose una temperatura máxima de 35° en el mes de mayo y temperaturas mínimas de 15° en febrero. Es importante mencionar que desde abril hasta septiembre

la temperatura media es de 27°. El clima es generalmente cálido por la mañana y parte de la tarde y al caer la noche su clima se vuelve fresco a acepción de la zona alta que casi permanece totalmente fresco como en los lugares adyacentes a la zona núcleo del Refugio de Vida Silvestre la Muralla.

Tipos De Suelos

Seco y arcilloso, los suelos de este municipio tienen una riqueza incalculablemente fértil, Los suelos que presenta el Municipio de La Unión son aptos para la ganadería y la agricultura, especialmente los situados en la parte alta del municipio donde se cultivan granos básicos, principal mente el frijol, y también el café.

Tipos de estaciones

En el municipio de la Unión, se identifican dos estaciones en el año, que son: invierno que comprende los meses de mayo hasta octubre y verano en los meses de febrero, marzo y abril.

Características Biológicas

Principales zonas de vida.

El Refugio de Vida Silvestre La Muralla, se estableció el 1 de enero de 1993, cubriendo una superficie aproximada de 13.708,35 hectáreas y una zona de amortiguamiento de 13.195,05 hectáreas de una superficie total de 26.903,48 hectáreas.

El parque forma parte de tres municipios del departamento de Olancho.

Aproximadamente el 80% del parque está ubicado en La Unión, con aproximadamente un 10% en Jano y Esquipulas del Norte.

Actualmente, posee 5 especies de plantas endémicas, 4 insectos, Crysina cavey, 2 anfibios, salamandras endémicas de la Muralla, y gran población de Quetzal.

Su nombre proviene de la formación de una cordillera montañosa la Muralla, Las Escaleras, Mucupina, Higuerales, El Ecuador, el Díctamo y Las Parras. Cuenta con elevaciones que van desde 800 m.s.n.m., alcanzando su punto más alto a 2,064 m.s.n.m. en la montaña Las Parras.

El Refugio de Vida Silvestre la Muralla provee una serie de servicios ambientales de uso directo e indirecto, por lo que existe un gran potencial de establecimiento de planes de compensación o pago por servicios ambientales.

Entre los servicios más importantes tenemos:

1. Secuestro de carbono;
2. Conservación de la biodiversidad;
3. Protección de cuencas y micro cuencas hidrográficas y calidad del agua y;
4. Belleza escénica y recreación.

El municipio cuenta con aproximadamente un 87.7% de cobertura vegetal, representados en un 40% por bosque latifoliado un 11% bosques mixtos y un 36% bosques de coníferas (22,437 ha) ubicados un 71.6% en sitios de tenencia privada y un 28.4% en sitios nacionales y ejidales siendo estos dos últimos ecosistemas más susceptibles a incendios y plagas forestales. La región más afectada por incendios forestales es la región central del municipio principalmente en la zona de amortiguamiento de la Reserva de Vida Silvestre La Muralla (RVSLM), y la región sur del municipio.

Subcuenca a la que pertenece el municipio

El 52.83% del municipio de La Unión se ubica en la parte alta de la sub cuenca del Río Yaguala, y un 45.5% se ubica en la sub cuenca de Mame; ambas de la cuenca del Río Aguán, el restante 1.6% es lo que corresponde al área ubicada en la sub cuenca Telica que conforma la parte alta de la Cuenca del Río Patuca.

Principales micro cuencas

Cuadro 1.2. Micro cuencas declaradas como zona de vocación forestal protegida en el municipio.

No	Nombre Micro cuenca	Comunidades Beneficiadas	Área Hectáreas
1	La Mora (en proceso)	La Unión Casco Urbano	834.535
2	Quebrada La Pita (cerro Las cañas bravas)	La Pita	43.665
3	Quebrada Las Jagüillas	El Coco, Las Jagüillas, San Crispín	1228.254
4	Rio del Cacao	Los Encuentros, Carta, Cacao	1,214.117
Total			3,320.571

Fuente. ICF/UMA

Micro cuenca que abastece de agua a comunidades del municipio de La Unión.

Cuadro 1.3. Muestra las micro cuencas que abastecen de agua a comunidades del municipio de La Unión.

No	Nombre Micro Cuenca	Comunidades Que Abastece
1	Rio Arriba (El Zapotal)	El Díctamo
2	Quebrada la Minas, Quebrada buenas Noches	Paraíso
3	Micro cuencas Quebrada de Javier	El Ecuador
4	Micro cuenca El Cacao	Pálala
5	Micro cuenca Mata de maguey	El Empedrado, El Díctamo
6	Micro cuenca Rio Arriba	El Empedrado, El Díctamo
7	Micro cuenca El Camote	Naranjitos

Fuente: UMA

Áreas protegidas

El municipio de La Unión, presenta un alto potencial de vocación forestal donde un 87% de su territorio son áreas cubiertas de bosque, presentando una alta riqueza de ecosistemas y biodiversidad. La cobertura forestal del municipio de La Unión, está distribuida entre bosques de que representan un 32.6% y los de latifoliado un 40%, este ecosistema se ubica en su mayoría en la RVS La Muralla (parte media), y los bosques mixtos 11.3% en la jurisdicción de la aldea El Díctamo.

Cuadro 1.4

Uso/Cobertura	Área (Has.)	%
Agricultura Tradicional / Matorrales	6,707.10	11
Bosque de Coníferas / Pino	22,457.30	36
Bosque Latifoliado	24,805.25	40
Bosque Mixto	7,038.06	11
Pastizales y Sabanas	759.59	1
Total	61,842.582	100

Fuente: Plan municipal de ordenamiento territorial de La Unión, departamento de Olancho. Centro de Estudios Ambientales de Honduras.

Existencia de áreas forestales bajo categorías de planes de manejo

En el municipio, existen según información proporcionada por la oficina regional de Olancho del Instituto de Conservación Forestal, Áreas Protegidas, Vida Silvestre y planes de manejo aprobados bajo diferentes naturalezas jurídicas, (con sus respectivas readecuaciones hacen un total de 9 planes de manejo).

En el caso de planes de manejo en bosque privado que representa el 84.81% de hectáreas bajo manejo forestal reportadas para este municipio según Instituto de Conservación Forestal (ICF).

Zonas de reserva biológica existentes

El Refugio de Vida Silvestre La Muralla Se estableció el 1 de enero de 1993 Cubre una superficie aproximada de 13.708,35 hectáreas y una zona de amortiguamiento de 13.195,05 hectáreas de una superficie total de 26.903,48 hectáreas, provee una serie de servicios ambientales de uso directo e indirecto, por lo que existe un gran potencial de establecimiento de planes de compensación o pago por servicios ambientales.

Entre los servicios más importantes tenemos:

- Secuestro de carbono;
- Conservación de la biodiversidad;
- Protección de cuencas y microcuencas hidrográficas y calidad del agua y;
- Belleza escénica y recreación.

Actualmente posee, 5 especies de plantas endémicas, 4 insectos, *Crysina cavey*, 2 anfibios, salamandras endémicas de la Muralla, y gran población de Quetzal.

Su nombre proviene de la formación de una cordillera montañosa la Muralla, Las Escaleras, Mucupina, Higuerales, El Ecuador, el Díctamo y Las Parras. Cuenta con elevaciones que van desde 800 m.s.n.m., alcanzando su punto más alto a 2,064 m.s.n.m. en la montaña Las Parras.

Tipo de Vegetación predominante

Flora:

El municipio cuenta con aproximadamente un 87.7% de cobertura vegetal, representado en un 40% por bosque latifoliado, un 11% bosques mixtos y un 36% bosques de coníferas (22,437 ha). Ubicados, un 71.6% en sitios de tenencia privada y un 28.4% en sitios nacionales y ejidales siendo estos dos últimos ecosistemas más susceptibles a incendios y plagas forestales.

La región más afectada por incendios forestales es la región central del municipio principalmente en la zona de amortiguamiento de la Reserva de Vida Silvestre La Muralla (RVSLM), y la región sur del municipio.

Cuadro 1.5. Tipo de Vegetación existentes en la comunidad, plantas comestibles, frutales y medicinales.

Arboles Maderables	Medicinales	Frutales	Cultivos
Pino	Quina	Mango	Maíz
Roble	Eucalipto	Naranja	frijoles
Caoba	Zacate té	Limón	
Cedro	Sábila	Nance	
Guanacaste	Ruda	Tamarindo	
Granadillo	Hierba Buena	Guayaba	
	Ajenjo	Papaya	
		Aguate	
		Coco	
		Almendras	
		Ciruelas	
		Zuncuya	

Fauna

Sus principales especies, están en peligro de extinción, debido a la cacería sin control de que son objeto dichas especies, entre ellas: Venado, Tucán, Guara, Cusuco, Cascabel, Conejo, Coyote, Loros y las Aves de rapiña, Tepeizcuinte, Guatusa, Zorrillo, La Pava, Danto, Jaguar.

Entre la fauna domestica podemos mencionar, lo que forma uno de los patrimonios de nuestra comunidad como lo es el Ganado Vacuno, Caballo, Mula y burro, además la crianza de cerdos y gallinas, Jolote, Pato etc.

Minería

En la actualidad no existe la explotación de minerales en nuestro municipio ya que se realizó una consulta popular con el fin de saber quiénes están a favor o en contra de la explotación, siendo los resultados un número mayor a favor de la no explotación, es por ello que no hay explotación minera en el municipio porque el pueblo está en contra.

Principales Cultivos:

En el municipio de La Unión se cultivan hortalizas, verduras, árboles frutales, frijoles y maíz.

Cuadro 1.6. Tipo de árboles frutales existentes, verduras y hortalizas.

Árboles Frutales	Verduras	Hortalizas
Mango	Camote	Maíz
Papaya	Yuca	Frijol
Guayaba		Tomate
Zuncuya		Chile
Nance		Repollo

Cuadro 1.7 descripción de Plantas Comestibles y Medicinales.

Medicinales	Frutales	Cultivos
Quina	Mango	Maíz
Eucalipto	Naranja	Frijoles
Zacate Té	Limón	
Sábila	Nance	
Ruda	Tamarindo	
Hierba Buena	Guayaba	
Ajenjo	Papaya	
	Aguate	
	Coco	
	Almendras	
	Ciruelas	
	Zuncuya	

Cuadro 1.8. Cuadro del tipo de Vegetación existentes en la comunidad, plantas comestibles y medicinales.

Arboles Maderables	Medicinales	Frutales	Cultivos
Pino	Quina	Mango	Maíz
Roble	Eucalipto	Naranja	frijoles
Caoba	Zacate té	Limón	
Cedro	Sábila	Nance	
Guanacaste	Ruda	Tamarindo	
Granadillo	Hierba Buena	Guayaba	
	Ajenjo	Papaya	
		Aguate	
		Coco	
		Almendras	
		Ciruelas	
		Zuncuya	

Características Sociales

Manifestación de Relaciones Sociales entre sus Pobladores

Las relaciones sociales que manifiesta la población de La Unión, Olancho se caracteriza por la amabilidad y la unidad de sus habitantes. También podemos destacar su hospitalidad para con los visitantes, La Unión es una comunidad donde las tradiciones y costumbres están muy apegadas en su forma de vivir, se destaca dentro de las costumbres y tradiciones el aspecto religioso ya que forma parte fundamental de la vida espiritual de sus habitantes. El 50% de los habitantes profesan la fe católica y el otro 50% Evangélica.

Formas de Organización

Cuadro 1.9. El municipio de La Unión cuenta con varias formas de organizaciones entre los principales tenemos:

No	Organización
1	10 zonas
2	Comité de seguridad
3	Junta de padres de familia
4	Consejo de maestro
5	Clubes deportivos
6	Grupos eclesiales católicos
7	Consejo Parroquial Católico
8	Junta directiva de la Iglesia Evangélica

Valores

Los valores que más se destacan en la población de nuestro municipio son:

- La Hospitalidad.
- La Honradez.
- La Solidaridad.
- La Bondad.
- Espíritu de trabajo
- Transparencia

Grupos Étnicos

El municipio de la Unión no cuenta con grupos étnicos.

Patrimonio arqueológico y lingüístico

El municipio de la Unión no cuenta con un patrimonio arqueológico y lingüístico

Principales religiones.

Las principales religiones de nuestro municipio son:

- La Religión Católica
- Evangélica

Cuadro 1.10. Listado de iglesias, religión y su ubicación

No	Nombre	Religión	Barrio
1	Iglesia Católica	Católica	El Centro
2	Iglesia Plántillo de Dios	Evangélica	La Granada
3	Iglesia Elim	Evangélica	Flores Ortega
4	Iglesia CIM	Evangélica	La Ceiba
5	Iglesia Bautista	Evangélica	Áreas Verdes
6	Iglesia Sala Evangélica	Evangélica	Flores Ortega
7	Iglesia Cruzada del Evangelio	Evangélica	Áreas Verdes
8	Iglesia Filadelfia	Evangélica	Recreo y Luz
9	Iglesia Pentecostal MI	Evangélica	Solares Nuevos
10	Iglesia Profecía	Evangélica	La Coyotera
11	Iglesia Libre de Dios	Evangélica	La Coyotera
12	Iglesia Agua y Vida	Evangélica	Guanacaste
13	Iglesia de Cristo	Evangélica	San Antonio
14	Iglesia Testigos de Jehová	Testigos de Jehová	Guanacaste

Formas de Recreación:

El municipio de la Unión tiene una población relativamente joven y eso hace necesario que se creen espacios de recreación para todos estos jóvenes que están en peligro de caer en drogas y pandillas. Entre algunas formas de recreación tenemos los encuentros deportivos que se realizan todos los fines de semana, el municipio cuenta con varias áreas de recreación en donde todas las tardes jóvenes de diversos barrios y colonias juegan las llamadas famosas potras. También podemos mencionar las actividades que realizan las iglesias como convivios, retiros, vigiliass para jóvenes y niños.

Juegos tradicionales:

Juegos tradicionales entre los más populares podemos destacar:

- Rayuela
- maúles
- Volar cometas
- Carrera de encostalados
- Trompo
- Juego esconde la faja
- El Huevo y la cuchara
- Las arduillas cambian de jaula.

Cabe mencionar que ya estos juegos casi no se practican ya que los niños han reemplazado este tipo de recreaciones por la tecnología.

Principales celebraciones patronales y de otra índole:

- Feria Patronal del 1 al 7 de octubre de cada año.
- Celebran rezos del novenario a los santos
- Aniversario de la Unión del 1 al 7 de marzo de cada año
- Celebración de las fiestas patrias
- Celebración del aniversario de los centros educativos.
- Celebraciones navideñas
- Celebración del día de los Santos.
- Semana Santa

JUSTIFICACIÓN.

Importancia de la Formulación del Plan. La planificación juega un papel importante en la vida de cada individuo, por tal razón consideramos que es una pieza fundamental para el desarrollo en cualquier área de la vida, por lo que es de suma importancia la creación de un Plan de Desarrollo Municipal.

El plan de desarrollo municipal con enfoque de participación comunitaria es la herramienta fundamental para el desarrollo local del municipio., fortaleciendo la gestión local considerando decisiones que inciden en las condiciones de calidad de vida de los habitantes mediante la participación y el empoderamiento serán la inspiración para el desarrollo local.

El nivel de participación alcanzado en la elaboración, partiendo de la identificación y capacitación de los líderes comunitarios, quienes asumieron la responsabilidad en la facilitación y elaboración de la línea base y de los Planes de Desarrollo Comunitario PDC que fueron capacitados por los Técnicos Municipales.

Beneficiarios

Según datos Levantados por la ficha FOCAL el total de la población es de 5,463, de lo cual hay hombres 2,643 y 2,820 mujeres. Existe un promedio de 5 personas por vivienda y la densidad poblacional es de 14 P/Km².

5,463 la población que se beneficiara de manera indirecta, son 1 o 2 beneficiarios por cada uno de los beneficiarios directos.

Existe un promedio de 5 personas por vivienda divididos en 10 zonas territoriales.

Socioeconómicos A Mejorar.

Este documento contiene los ejes temáticos que se desglosan de los objetivos de Desarrollo Sostenibles como líneas estratégicas, siendo estas consideradas prioridades para el municipio al 2023 en las áreas de:

- Ordenamiento Territorial
- Salud y Nutrición
- Educación.
- Recursos Naturales y Ambiente.
- Grupos vulnerables Niñez.
- Grupo Vulnerable Juventud
- Grupo Vulnerable Mujer.
- Grupo Vulnerable tercera Edad.
- Vivienda.
- Agua y Saneamiento
- Economía
- Seguridad Alimentaria.
- Tierra.
- Participación.
- Seguridad Ciudadana.
- Infraestructura Social.
- Turismo.

Principales efectos e impactos en la población con los temas que se impulsaran.

Para el año 2023 se pretende Impulsar la Economía Local, desarrollando procesos de transformación en el municipio con un sistema de educación, salud y seguridad eficiente, transparente, modelo de gestión en infraestructura social básica, innovando e impulsando la cultura turística.

De igual forma se pretende elaborar un Plan Estratégico de Educación, Salud, Infraestructura básica-Agua y Saneamiento, aplicación de leyes y una cultura turística para ser ejecutado en todo el municipio, revisando y actualizando el Plan Estratégico.

En donde se va impulsar un plan de manejo integral para todo el territorio del municipio, contando con las edificaciones que cumplan las normativas técnicas o requeridas impulsando las áreas de Salud, Educación, Vías de comunicación y recreativas.

Contando con la participación de toda la población en los diferentes procesos de Planificación, formación, ejecución y auditoría social en todas las líneas de desarrollo definiendo planes de acción para la prevención de violencia y rehabilitación en el municipio.

Por todas estas acciones que se pretenden realizar al 2023, son justificadas todas estas referentes a todos los ejes temáticos, contemplados en el documento denominado Plan de Desarrollo Municipal (PDM) 2019 – 2023.

Quienes se beneficiarán con el plan.

La puesta en marcha de este plan beneficia a todas las comunidades y por consiguiente a sus habitantes; Particularmente aquellos proyectos que tienen dimensión de estratégicos. También hay proyectos que son focalizados en grupos y de forma individual que impactan de manera indirecta sobre otras personas.

Debe manifestarse que la particularidad que tiene este plan en su construcción es que fue totalmente participativo con todas las ideas plasmadas corresponden al sentir y pensar de los involucrados y beneficiarios, teniendo esta característica el plan; las decisiones y proyectos deben ser participativos e incluyentes convirtiéndose el gobierno local en facilitadores de los procesos, acompañantes de las diferentes acciones que se emprendan en las comunidades a través de las diferentes instancias que controlan y dan seguimiento a la planificación.

Cantidad de Beneficiarios Directos e Indirectos.

5,463 la población que se beneficiara de manera indirecta, son 1 o 2 beneficiarios por cada uno de los beneficiarios directos.

Como se beneficiarán.

Serán beneficiados de manera directa o indirecta a través del acceso a los proyectos de manera individual y el resto es beneficiado de manera indirecta como en aspectos de viabilidad.

Nivel de participación de los beneficiarios en el proceso.

Una de las formas más eficaces de participación lo tiene de manera precisa los pobladores en primer lugar como miembros de las organizaciones con su participación en la proporción o facilitación de información en la identificación de sus proyectos y la priorización de los mismos.

Ejecución.

Participan de manera directa en la ejecución de los proyectos identificados y priorizados aprobados por las autoridades esta población también se convierte en administradores de los recursos necesarios humanos y administrativos los diferentes métodos aplicados permiten llevar el control de los tiempos y los recursos; la misma población participante les da seguimiento a los proyectos priorizados en los diferentes niveles comunitario y la relación con la autoridad municipal.

Metodología.

El método aplicado en este trabajo utilizado por la Alcaldía Municipal de La Unión consiste en la solicitud de la herramienta presente para ser presentado a la Secretaría de Gobernación, Justicia y Descentralización (SGJD) para que sea incluido en el Programa de Fortalecimiento a las Capacidades Locales (FOCAL), por haber obtenido una respuesta positiva, El municipio de La Unión en su conjunto mostro un gran interés en el desarrollo del proyecto, asignando a la **Gerencia de Planificación, Evaluación y Seguimiento de Proyectos Municipales**, quien asigno un técnico para participar en el taller de inducción impartido por la Cooperación Japonesa-JICA y la Secretaria de Gobernación, posteriormente se involucraron los técnicos municipales en las jornadas de trabajo de manera específica, bonificados por la Alcaldía Municipal. Luego de participar en el proceso de inducción se presentó la propuesta a la Corporación Municipal el cual fue aprobado con el objetivo presupuesto para dar inicio con este proyecto; elaboramos el Plan de Trabajo y llevamos a cabo la selección de los líderes comunitarios, con el apoyo de la Alcaldía Municipal, quienes de acuerdo a estos se capacitaron tres para capacitar a facilitadores y doce Líderes comunitarios quienes llevaron a cabo el proceso de levantamiento de información en sus comunidades. Los líderes comunitarios elaboraron los mapas censales de sus respectivas comunidades, llenaron los cuadros de identificación de viviendas de la comunidad y se recolectaron datos básicos de la comunidad. Para emprender el proceso se desarrolló la metodología en las siguientes fases:

Fase 1: Levantamiento de la información

Fase 2: Digitación de la información

Fase 3: Diseño y organización:

Diagramación del diseño del instrumento.

- ✓ Preparación de boleta
- ✓ Selección de recursos
- ✓ Levantamiento de la información
- ✓ Revisión de la propuesta metodológica y los
- ✓ Indicadores
- ✓ Asignación de Técnico Municipal
- ✓ Preparación de material para capacitación
- ✓ Capacitación al equipo técnico Municipal – facilitador

Fase 4: Promoción e Inducción:

- ✓ Socialización y Concertación metodológico con las y los miembros de la corporación Municipal Autorización y Firma de la Carta de compromisos
- ✓ Selección de líderes comunitarios para participar del proceso de levantamiento.
- ✓ Capacitación metodológica y concertación de compromisos con líderes comunitarios.
- ✓ Preparación de los croquis y listado de jefes (as) por cada uno de los hogares por comunidad.
- ✓ Realizar asambleas comunitarias para socializar el proceso y motivar a la población.
- ✓ Recolección de información con personas que conocen la historia propia del Municipio.

Fase 5: Levantamiento

- ✓ Invitación para reunión con el equipo comunitario para la distribución geográfica de trabajo (esta se hace de acuerdo al mapa censal).
- ✓ Líderes comunitarios realizan jornadas de levantamiento de boletas (una por familia) y llenado de formatos de información secundaria.
- ✓ Revisión de boletas levantadas, los líderes comunitarios preparan paquetes y entregan al facilitador.
- ✓ El Facilitador Municipal supervisa y da seguimiento.
- ✓ El Facilitador revisa resultados y hace el control de calidad de las boletas levantadas.
- ✓ Revisión final y preparación de paquete de la comunidad listo para digitalizar.

Fase 6: Tabulación y análisis

El Facilitador Municipal revisa y ordena las boletas e información levantada por comunidad

- ✓ Trabajo en proceso de la tabulación de boletas en un programa especial con la cooperación de Técnicos de la Municipalidad.
- ✓ Este programa refleja los datos estadísticos en cada una de las variables de la boleta. Preparación y revisión de cuadros de salida.
- ✓ Elaboración cuadro de línea base.

- ✓ Análisis de resultados y elaboración del borrador de informe final.

Fase 7: Validación, Socialización, Edición y Transferencia (EN PROCESO)

- ✓ Validación de resultados
- ✓ Corrección, revisión y estilo del informe.
- ✓ Edición del documento.
- ✓ En cabildo abierto socialización y entrega de documento a la Corporación Municipal, y a los líderes comunitarios.

Vivencia de lo que se hizo en los talleres

Las y los participantes en su llegada fueron inscritos en formatos para evidenciar su participación de manera activa y deliberante opinan la importancia que tiene el desarrollo del proceso de capacitación el cual les permite exponer sus propias ideas analizando, reflexionando sobre las necesidades existentes.

Productos que se obtuvieron para conformar el plan

En el proceso para la construcción de los planes comunitarios se obtuvo información básica sobre los proyectos que desean que se hagan realidad seleccionando cada uno de acuerdo a las áreas o ejes temáticos presentados, y la priorización de los mismos de acuerdo a las oportunidades posteriormente en las jornadas donde se trabajó los planes zonales territoriales la priorización por zonas, el trabajo sobre las líneas estratégicas y la visión compartida, las asambleas se llevaron a cabo por zonas con la participación de líderes y miembros representantes de instituciones.

Periodo

Periodo en que se pretende ejecutar el plan, El periodo comprende del 2019 al 2023

Resumen estimado por el tiempo de ejecución del plan.

El presente Plan de Desarrollo está contemplado a ejecutarse en un periodo de cinco (5) años del 2019 al 2023, dentro de este termino de tiempo se ha contemplado los proyectos por tema, determinando la inversión aproximada por año.

Establecer los proyectos a ejecutar por periodo

Hacer un cronograma con el tiempo estimado para la ejecución del plan. Establecer los proyectos a ejecutar por período según sus prioridades. El presente Plan de Desarrollo Municipal está contemplado ejecutarse en un periodo de cinco (5) años del 2019 al 2023, dentro de este termino de tiempo se ha contemplado los proyectos por eje, determinado la inversión aproximada por año.

ANÁLISIS DE LOS PRINCIPALES INDICADORES SOCIOECONÓMICOS

El presente análisis se realizó sobre la base de los resultados obtenidos de la encuesta censal levantada en forma participativa por los líderes comunitarios, por tanto son datos que muestran el comportamiento de dichos indicadores conforme a la información brindada por los jefes de hogares del municipio de La Unión y comprobada mediante cartografía actualizada por los propios líderes y las supervisiones, controles de calidad establecidos por el equipo técnico facilitador y la coordinación general de este proyecto. Para efectos de establecer la situación del municipio, el análisis se realizó en forma comparativa con las metas previstas en los Objetivos Desarrollo Sostenible (ODS) y Plan de Nación.

Principales Indicadores

Población

Población total

Según datos Levantados por la ficha FOCAL el total de la población es de 5,463, de lo cual hay hombres 2,643 y 2,820 mujeres..

Promedio de personas por Viviendas.

Existe un promedio de 5 personas por vivienda y una densidad poblacional de 14 habitantes por Km2, distribuidos en 20 barrios, 3 aldeas, 2 colonias y 30 caseríos.

Clasificación de personas por rangos de edades y sexo.

En el siguiente cuadro puede observarse el comportamiento de la población por rango de edades y su clasificación por sexo, donde se muestra una predominancia en el rango de 7 a 12 años, seguido del rango de 31 a 40 años y por último de 24 a 30 años; lo que muestra una población relativamente joven que está demandando nuevas fuentes de trabajo y nuevos servicios públicos, entre otros aspectos.

Cuadro 4.1. Población Clasificada por Rangos de Edades.

Rango de edades	No de personas	% de personas	Clasificación por Género			
			Mujeres	%	Hombres	%
Menores de 1 año	133	2.43	63	2.23	70	2.65
De 1 a 4 años	526	9.63	270	9.57	256	9.69
De 5 a 6 años	286	5.24	141	5.00	145	5.49
De 7 a 12 años	809	14.81	398	14.11	411	12.55
De 13 a 15 años	392	7.18	195	6.91	197	7.45
De 16 a 18 años	423	7.74	205	7.27	218	8.25
De 19 a 23 años	514	9.41	261	9.26	253	9.57
De 24 a 30 años	545	9.98	276	9.79	269	10.18
De 31 a 40 años	625	11.44	348	12.34	277	10.48
De 41 a 50 años	416	7.61	229	8.12	187	7.08
De 51 a 64 años	468	8.57	256	9.08	212	8.02
De 65 y mas	326	5.97	178	6.31	148	5.60
Total	5463		2820		2643	

A nivel global existen más personas del sexo femenino, aunque la diferencia es mínima, y en los rangos entre las edades de 7-12 años, hay mayor predominancia de niños(as). En la fuerza laboral predominan los rangos ubicados entre 19 hasta 40 años esto equivale a un 30.82% de la población.

En el municipio existen un total de 2,173 edificaciones, de las cuales 1,221 son viviendas ocupadas, 440 viviendas desocupadas y 78 edificios como centros comunales, escuelas, kínder, colegios, entre otros. La mayor concentración de edificios se encuentra en el casco urbano.

Comportamiento Migratorio:

Muchas personas deciden emigrar a diferentes países para mejorar la calidad de vida de sus familias. La mayor parte de los inmigrantes son hombres y por lo general éstos emigran a los Estados Unidos en busca del sueño americano.

Según datos de la frecuencia simple han emigrado un total de 148 personas siendo un porcentaje de 1.82%, dicha frecuencia no especifica cuantos hombres ni cuantas mujeres ha emigrado, ni a qué país o región de Honduras.

Salud

Acceso de la población a los servicios de Salud:

El municipio de La Unión, un 90% de la población es atendida en los diferentes centros de salud que existen en el municipio, en el cual es un dato aceptable, tomando en cuenta que existe un porcentaje de personas que son atendidas en clínicas u hospitales de las diferentes ciudades del país.

Opinión de la calidad de los servicios de Salud

Según la opinión de la población, sobre los servicios de calidad en relación a salud, son regulares en nuestro municipio, ya que en algunas comunidades, los habitantes recorren largas distancias para llegar al centro de salud más cercano y la mayoría de veces no encuentran al médico asignado, ni medicamentos.

Situación de la salud reproductiva

En el municipio de la Unión hay aproximadamente 1,564 personas en edad reproductiva, de las cuales 465 personas usan algún método anticonceptivo con sus parejas, 102 mujeres que han sido operadas y 787 que no usan ningún método anticonceptivo.

Cuadro 4.2. Refleja las respuestas de los encuestados con respecto a la planificación familiar y al método que usan.

Método que utiliza	Cantidad	Porcentaje
Ritmo	0	0
DIU	17	3.66
Pastilla	106	22.8
Preservativo	3	0.65
Inyección	236	50.75
Operación	102	21.94

Implante	1	0.22
----------	---	------

Numero de madres solteras existentes

El municipio de la Unión cuenta con un número de 277 madres solteras.

Número de Niños que nacieron el año pasado

Existe un número de 53 nacimientos.

Frecuencia de quienes atienden los partos

La mayoría de los partos en nuestro municipio son atendidos por médicos en los Hospitales regionales o clínicas privadas de las ciudades o municipio de Salamá, ciudades como Juticalpa, San Pedro Sula, La Ceiba y Tegucigalpa.

Esto se debe a que no contamos con una Clínica de Materno Infantil en ninguna localidad del municipio y a esto se suma que el Centro de Salud no cuenta con un equipo mínimo para atender este tipo de emergencia.

En el siguiente cuadro podemos observar que mayor parte de los partos son atendidos por médicos, en segundo lugar son atendidos por parteras o enfermeras y una mínima parte son atendidos en clínica privada.

Cuadro resumen de quien atendió el parto. Cuadro 4.3

Lugar	Cantidad	%
Hospital	34	64.15
Casa	18	33.96
Clínica privada	1	1.89
Total	53	

Número de muertes maternas y de niños menores de 5 años

En el año pasado solo se registraron 2 niños que han fallecido.

Enfermedades más frecuentes

Las enfermedades de mayor incidencia en la población es la hipertensión arterial, con un total de 344 personas afectadas, las causas pueden ser muchas pero la principal es que la mayor parte de la población su alimentación es inadecuada y se consume un alto porcentaje de comidas grasas.

106 personas afectadas con asma bronquial, 72 casos de diarrea y, por último, enfermedades de la piel, tal como puede observarse en el siguiente cuadro.

Incidencia de enfermedades más frecuentes. Cuadro 4.4

Tipo enfermedades de	En cuantos se manifestó	sexo		Asistencia médica pública	Asistencia médica privada
		F	M		
Hipertensión Arterial	344	237	107	273	67
Diabetes	97	60	37	73	19
Asma bronquial	106	65	41	95	10
Epilepsia	14	10	4	12	2
Neumonía	21	15	6	16	4
Consumo de alcohol	6	1	5	4	1
Consumo de	0	0	0	0	0

drogas					
Tuberculosis	0	0	0	0	0
Cáncer	0	0	0	0	0
Diarreas	72	47	25	66	4
De la piel	68	43	25	57	7
Discapacidad	64	30	34	50	7

Servicios Básicos

Número de Viviendas con agua (por cualquier medio)

1,198 viviendas del municipio cuentan con servicios básicos de agua potable.

El cuadro siguiente muestra la cobertura y comportamientos de los servicios públicos. Cuadro 4.5

Reciben Agua	Si	No
Agua de Pozo	16	1236
Domiciliar por pozo Comunal	12	1240
Acarrea agua de río o quebrada	90	1162
Por Acueducto	983	269
Llave pública o Fuente	93	1159
Reservorio de Agua lluvia	4	1248

Quienes administran el sistema de agua y su eficiencia

Los entes encargados de administrar el agua son las juntas de agua existentes en casi todas las comunidades del municipio, en el caso del casco urbano lo administra la alcaldía municipal sin embargo se están realizando las gestiones pertinentes para descentralizar dicha administración.

Viviendas con alcantarillado

En el municipio de la Unión aún no se cuenta con el servicio de alcantarillado sin embargo se está comenzando las gestiones para el estudio y ejecución del proyecto.

Viviendas con letrinas y quienes la usan:

En el siguiente cuadro comparativo mostramos cuantas viviendas poseen letrinas y cuantos de estas personas la utilizan de manera adecuada: cuadro 4.}6

Viviendas con letrina		Cuantos la usan	
Respuestas		Respuestas	Cantidad
Si	1252	Si	672
		No	580

Recolección de Basura y su eficiencia

Solo en el casco urbano del municipio de la Unión, se cuenta con el servicio de recolección de basura el cual está siendo manejado por la alcaldía municipal, según datos de la población, han verbalizado que el servicio que brinda los encargados de la recolección es muy eficiente, ya que colabora con la reducción de contaminantes, al recolectar los desechos orgánicos e inorgánicos.

Aseo de las calles

El aseo de las calles, lo realiza la empresa de parques y recreaciones de la municipalidad, Unidad Municipal Ambiental (UMA), en conjunto con las Instituciones Educativas y Salud realizan campaña de limpieza cada 2 o 3 meses del año.

A continuación se muestra el cuadro que refleja cuantas viviendas reciben el servicio de recolección de la basura y quiénes no. Cuadro 4.7

Recolección de basura Viviendas que reciben el servicio		Cuantos la usan	
Respuesta		Respuestas	Cantidad
Si	1252	Si	358
		No	894

Cantidad de viviendas con Energía Eléctrica o solar

En el municipio de la Unión existe un 62.3% de cobertura de la energía eléctrica y un 37.7% que no cuenta con el servicio, sin embargo se está haciendo gestiones para tener una cobertura mayor y lograr que todas las comunidades cuenten con el servicio. A continuación se muestra el cuadro que evidencia cuantas viviendas reciben el servicio de energía eléctrica. Cuadro 4.8

Servicio de Energía Eléctrica Viviendas que reciben el servicio		Cuantos la usan	
Respuesta		Respuestas	Cantidad
Si	1252	Si	780
		No	472

Cantidad de días que reciben los servicios básicos

Los servicios en el municipio, comenzando por el de agua se recibe todos los días en la mayoría de barrios y el resto cada dos días, sin embargo se están trabajando para que haya un sistema de muy buena calidad.

En cuanto a la energía, se recibe por lo menos 5 días a la semana debido a que hay bastantes interrupciones de luz hasta por dos días consecutivos.

El servicio de letrina aproximadamente 1,285 viviendas cuenta con el servicio.

El cuadro siguiente muestra el listado de servicios con que cuenta el municipio, que cantidad lo recibe y que cantidad no lo recibe.

Cuadro de los servicios públicos existentes en la comunidad. Cuadro 4.9

No	Servicio Público	# de viviendas que lo	# de viviendas que no lo
----	------------------	-----------------------	--------------------------

		reciben	reciben
1	Agua de pozo propio	16	1236
2	Agua domiciliar de pozo comunal	12	1240
3	Acarrea agua de rio o quebrada	90	1162
4	Agua domiciliar por acueducto	983	269
5	Agua llave pública / fuente	93	1159
6	Reservorio de agua lluvia	4	1248
7	Inodoro o servicio sanitario	624	628
8	Letrina de fosa simple	125	1127
9	Letrina de fosa séptica	536	716
10	Usa letrina	672	580
11	Recolección de basura	358	894
12	Aseo de calles	124	1128
13	Energía eléctrica domiciliar	780	472
14	Teléfono (HONDUTEL)	0	1241
15	Teléfono (Celular móvil o fijo)	855	397
16	Alumbrado público	701	551
17	Mantenimiento de calles	106	1146

Opinión sobre la calidad de los servicios y que hacer para mejorarlos

Los servicios públicos que recibe la población del municipio de la Unión, están en condiciones regulares, se necesita un sistema de agua potable con toda la logística necesaria para abastecer satisfactoriamente al municipio, la energía eléctrica tiene cobertura en la mayoría del casco urbano no obstante, algunos barrios, el cableado público está sobre cargado debido al crecimiento poblacional; de ahí se deriva la necesidad de mejorar el sistema de energía domiciliar, agregando que algunas comunidades no tienen el servicio; por otra parte existe un porcentaje mayor de viviendas que no tienen letrinas.

Aldeas y caseríos no reciben el servicio de tren de aseo, ni aseo de sus calles, en el casco urbano si se recibe el servicio, los camiones recorren todo el casco urbano, casa por casa. Por tanto, se está trabajando arduamente para poder ofrecer servicios de calidad y poder ofrecerlos a las comunidades que no tienen acceso.

Vivienda

Comportamiento de la tenencia de la vivienda y análisis sobre este comportamiento

Una de las características predominante en cuanto a vivienda se refiere, es que el 84.03% son dueños de sus viviendas totalmente pagadas, el 36.03% poseen dominio pleno y el 61.41% poseen dominio útil, un 0.24% que alquila y 6.79% viviendas prestadas.

Cuadro 4.10. Tenencia de la vivienda

Tenencia de la vivienda	Cantidad	%	Escritura	Pleno	Útil
Propia pagada	1052	84.03		379	646
Propia pagando	3	0.24			
Alquilada	112	8.95			

Prestada	85	6.79			
Total	1252				

Condiciones de las Viviendas ocupadas y porque

En la mayoría de las viviendas, sus condiciones son regulares, el 28.19% se encuentran en malas condiciones y un 20.77% en buenas condiciones, esto está relacionado con los ingresos económicos de las familias, por lo cual en su mayoría, las viviendas los problemas mayores es de pisos, repellos, techos, entre otros.

Cuadro 4.11. Condiciones de las viviendas

Condición	Cantidad	%
Buena	260	20.77
Regular	639	51.04
Mala	353	28.19
Total	1252	

Se considera viviendas en condiciones buenas, aquellas que no presentan ningún tipo de problemas en su estructura; techos, paredes, pisos etc. o aquellas que ofrecen las condiciones necesarias para vivir.

Las viviendas en condiciones regulares se estimaron aquellas que presentan uno o dos problemas, pero que ofrece condiciones para vivir sin un alto riesgo y se considera viviendas en malas condiciones, aquellas que presentan problemas en su estructura a nivel de techo, paredes y pisos.

Condiciones de las Viviendas desocupadas y porque

En el municipio de la Unión hay alrededor de 440 casas desocupadas. Las causas pueden ser muchas, pero entre las comunes están: la desintegración familiar, la emigración a otros países que es muy frecuente en nuestro municipio y además hay familias que poseen más de una vivienda y posiblemente la tengan desocupada.

Deficiencia más evidente de las viviendas.

Los problemas de vivienda, que más aquejan a la población, es que las paredes no tienen repello, esto se da en mayor parte en el área rural donde las oportunidades de trabajo son más escasas y las personas viven de sus cultivos, los cuales muchas veces no pueden cubrir todas las necesidades de sus viviendas.

Sin embargo, 234 viviendas no tienen ningún problema, se encuentran en buenas condiciones, este dato refleja el otro lado de la población de La Unión, las que presentan buenos ingresos y con estos pueden solventar las necesidades que presentan sus viviendas.

Cuadro 4.12. Cantidad de viviendas y su situación en la que se encuentran

Tipo	Cantidad
No tiene repello	625
Piso de tierra	21
Falta de cielo falso	12
Problemas estructurales	325
Techo	70

Ninguno	234
Total	

Educación

En materia educativa, podemos decir que La Unión, cuenta con la fortaleza que en todas sus comunidades hay escuelas de Educación Primaria y en la mayoría Centros de Educación Pre-Básica.

La cabecera municipal cuenta con tres Jardines de Niños; dos públicos y un privado, tres Escuelas de Educación Primaria; dos públicas y una privada y tres Institutos de educación media que cumple con las condiciones regulares para atender a la población estudiantil.

Deserción y Repitencia Escolar

Hay muchos motivos por los cuales los niños y jóvenes dejan de estudiar entre los más comunes podemos identificar: la pobreza ya que los padres no tienen los ingresos necesarios para comprar los útiles escolares de sus hijos, otra causa puede ser la migración y por último el descuido o irresponsabilidad del padre de familia en no enviar a sus hijos a los centros educativos.

En cuanto a la repitencia escolar no se cuenta con ningún caso en el municipio ya que el sistema educativo ha realizado cambios en los cuales el alumno debe aprobar su año lectivo.

El siguiente cuadro muestra la cantidad de deserción de la población estudiantil en los diferentes centros educativos del año 2017.

Cuadro 4.13. Deserción Escolar

No	Nombre de la Institución	Grados	Desertores
1	Escuela Francisco Morazán	1	7
		2	5
		3	9
		4	4
		5	5
		6	5
2	Jorge Lobo	-	0
3	Clementina Suarez	-	0
4	Miguel Morazán	-	0
5	José Humberto Rivera	3	1
		4	1
		5	1
6	Dagoberto Fúnez		0
7	Andrés Felipe Díaz	2	0
		3	1
		5	1
		6	0
8	Ramón Villeda Morales	-	-
9	Carlos Roberto Flores	-	0
10	German Levi Morales	-	0
11	Roberto Sosa	3	0
12	Kensy Raquel Zelaya	1	0

13	Renán Alcides Torres	-	0
14	Marta Isabel Miralda	-	0
15	Iris Yolanda Bardales	6	1
16	Santos Domingo Munguía	-	0
17	Oscar Rolando Hernández	-	0
18	Saúl Tejeda	-	0
19	Ramón Edgardo Cárcamo	-	0
20	Amor Viviente	-	0
21	Carlos Arturo Fúnez	-	0
22	Kensy Raquel Zelaya	-	0
23	Alejandro Efraín Cárcamo	-	0
24	Selso Efraín Reyes-	-	0
25	Instituto Superación Franciscana	7	19
		8	4
		9	9
26	Privado San Francisco	7	1
27	IHER	7	3
28	Manuel J Vargas	1	1
		2	2
		3	2
29	Presentación Centeno	3	1
		5	2
		7	1
		8	2
Total			88

Cantidad y tasa de analfabetismo

Según datos de frecuencia simple 181 personas del municipio no saben leer y escribir que representa un 3.31%.

La mayoría de las personas que no saben leer ni escribir, provienen de las zonas rurales en donde los recursos económicos son escasos, debido a esto las personas prefieren empezar desde muy temprana edad a trabajar en el campo dejando de lado la educación.

Dichos datos son reflejados en el siguiente cuadro comparativo.

Cuadro 4.14. Población sabe leer y escribir por rango de edades

Rango de edades	Total personas	% personas	Total escribe	% escribe	Total no escribe	% no escribe
De 5 a 6 años	286	5.24	112	2.05	172	31.50
De 7 a 12 años	809	14.81	797	14.58	12	0.21
De 13 a 15 años	392	7.18	390	7.13	2	0.03
De 16 a 18 años	423	7.74	415	7.59	8	0.14
De 19 a 23 años	514	9.41	508	9.29	6	0.10
De 24 a 30 años	545	9.98	538	9.84	7	0.12

años						
De 31 a 40 años	625	11.44	613	11.22	12	0.21
De 41 a 50 años	416	7.61	396	7.24	20	0.36
De 51 a 64 años	468	8.57	427	7.81	41	0.75
De 65 años y mas	326	5.97	253	4.63	73	1.33

Para efectos del trabajo de levantamiento censal, se consideró la edad escolar en el rango de 7 a 12 años; en este sentido, los resultados obtenidos muestran que 808 niños y jóvenes se encuentran en este rango de edad, de estos 50.86% son varones y 49.13% son mujeres, de los cuales están estudiando y el resto no están cursando ningún grado.

Material didáctico y tecnología

La tecnología, en los últimos años, se ha convertido en una necesidad; en el caso de la educación, una buena herramienta para el proceso de enseñanza - aprendizaje.

En nuestro municipio todas las instituciones del casco urbano cuentan con un laboratorio de Computación en condiciones regulares para atender a la población estudiantil, esto en gran medida ha venido a fortalecer la enseñanza – aprendizaje de los niños y jóvenes que asisten a los centros educativos y que son beneficiados con el servicio.

Infraestructura de los Centros Educativos y Recurso Humano

Los centros educativos de nuestro municipio cuentan con las condiciones regulares de logística esto incluye la infraestructura, el recurso humano y el mobiliario.

El siguiente cuadro muestra en detalle los recursos con que cuenta cada centro educativo.

Cuadro 4.15. Recurso humano y mobiliario

No	Nombre del centro educativo	Ubicación	Infraestructura	Recurso Humano
1	Escuela Francisco Morazán	Bo. Morazán	18 aulas, 12 sanitarios, 1 caseta, 1 cocina, 1 pila	27
2	Escuela Jorge Lobo	Lomas de San Francisco	2 aulas	2
3	Escuela Clementina Suarez	Planes los Encuentros	1 aula, 1 letrina	1
4	Escuela Miguel Morazán	Pálala	1 aula, 1 letrina	1
5	Escuela José Humberto Rivera	Ecuador		
6	Escuela Dagoberto Fúnez	Pálala	2 aulas	1
7	Escuela Andrés Felipe Díaz	Cerro verde	1 aula, 1 letrina	1
8	Escuela Ramón Villeda Morales	Naranjito	1 aula	1
9	Escuela Carlos Roberto Flores	Vallecito	1 aula	1
10	Jardín German Levi Morales	Planes los encuentros	1 aula	1
11	Escuela Roberto Sosa	Paso real	1 aula	1
13	Escuela Renán Alcides Torres	Barro el Diptamo	1 aula	1
14	Escuela Marta Isabel Miralda	El Golfo	1 aula	1
15	Escuela Iris Yolanda Bardales	La Pita	1 aula	1

16	Escuela Santos Domingo Munguía	El Junco	2 aulas	2
17	Escuela Oscar Rolando Hernández	Las Manzanas	1 aula	1
18	Saúl Tejeda	El Empedrado	1 aula	1
19	Escuela Ramón Edgardo Cárcamo	La Laguna	1 aula	1
20	Escuela Amor Viviente	El Rio	1 aula	1
21	Escuela Carlos Arturo Fúnez	Temis	1 aula	1
22	Escuela Kensy Raquel Zelaya	El corredor	1 aula	1
23	Escuela Alejandro Efraín Cárcamo	La Sequia	1 aula	1
24	Escuela Selso Efraín Reyes	El Paraíso	1 aula	1
25	Instituto Superación Franciscana		12 aulas, 3 casetas, 4 baños dos de mujeres y dos de hombres, 1 salón de usos múltiples, 2 laboratorios uno de CC.NN y uno de informática, 1 biblioteca, 1 cancha multi- deportiva, 1 cancha de futbol, 1 taller industrial, 1 edificio administrativo, 1 sala de maestros.	21
26	Privado San Francisco	Bo El Centro	4 aulas	4
27	IHER	Bo Morazán	Funciona en la escuela Jorge Lobo	
28	Centro de educación Básica Manuel J Vargas	Diptamo	3 aulas	4
29	Centro de educación Básica Presentación Centeno	Los encuentros	3 aulas	4
30	Kínder Jerusalén	Bo el Centro	3 aulas, 1 baño	4
31	Kínder José Manuel Zelaya	Col. San Francisco	2 aulas	1
32	Kínder y Escuela INNOVA	Bo Áreas Verdes	4 aulas	5
33	Jardín Samaritano	Junco	1 aula	1
34	Jardín nueva Generación	El rio		
35	Jardín Yonis Herrera	Naranjito	Funciona en el corredor de la escuela	1
36	Jardín Carmen Lastenia Padilla	Guanacaste	1 aula	1
37	Bosque infantil	El empedrado	1 aula	1
38	Jardín el Jordán	Paso real	Funciona en casa particular	1
39	Jardín Paraíso infantil	Sabana grande	1 aula	1
40	Jardín sonrisa infantil	Diptamo	1 aula	1

Comportamiento de las sociedades de padres de familia

En todos los centros educativos de nuestro municipio existen sociedades de padres de familia, las cuales se eligen al comienzo de cada año lectivo. Su fin primordial es de apoyar al centro educativo en su desarrollo y también como apoyo a los maestros en cuanto actividades pedagógicas.

Su estructura está compuesta de la siguiente manera:

- Presidente
- Vicepresidente
- Secretario
- Tesorero

- Fiscal
- Vocal I
- Vocal II

Análisis sobre la situación de los jóvenes y niños en edad escolar

El municipio de la Unión, cuenta con un total de 2,422 jóvenes y niños en edad escolar de los cuales solo 1,543 están actualmente cursando un grado. Son muchas las razones que existen para que 879 jóvenes y niños, no estén estudiando, siendo un porcentaje de 36.29%; entre los motivos se pueden mencionar las siguientes: desintegración familiar, pobreza extrema, abandono de los padres de familia, irresponsabilidad de los padres de familia, algunos niños y jóvenes tienen que trabajar para el sustento económico de sus familias ya que los padres no cuentan con un empleo que permita suplir las necesidades económicas.

Distribución por nivel escolar y cuantos están estudiando y no estudian

En el siguiente cuadro podemos ver la relación entre los niños en edad de estudiar y los niños que actualmente estudian distribuidos por niveles, desde el nivel Pre-Escolar hasta Nivel Universitario.

Cuadro 4.16. Distribución según los grados de niños y niñas que están estudiando

Grado Académico	# de niños en edad de estudiar			# de niños que si estudian actualmente				# de niños que no estudian				
	F	M	Total	%	F	M	Total	%	F	M	Total	%
Pre escolar	69	67	136	5.61	59	59	118	4.87	10	8	18	2.05
Primer grado	90	105	195	8.05	88	91	179	7.39	2	14	16	1.82
Segundo grado	83	91	174	7.18	63	71	144	5.94	10	20	30	3.41
Tercer grado	76	108	184	7.59	62	73	135	5.57	14	35	49	5.57
Cuarto grado	103	126	229	9.45	88	92	180	7.43	15	34	49	5.57
Quinto grado	98	101	199	8.21	71	67	138	5.69	27	34	61	6.94
Sexto grado	202	262	464	19.15	77	87	164	6.77	125	175	300	34.13
Plan básico	223	209	432	17.83	157	133	290	11.97	66	76	142	16.15
Diversificado	227	142	369	15.23	93	69	162	6.68	134	73	207	23.55
Universidad	28	12	40	1.65	22	11	33	1.36	6	1	7	0.8
Total	1199	1223	2422		790	753	1543	4.87	409	470	879	

Motivos por los cuales los niños no estudian

De la población, 2,422 personas se encuentran en edad de estudiar, sin embargo 879 de ellos no están estudiando siendo un porcentaje de 36.29%, los motivos se enlistan a continuación.

- Desintegración familiar.
- Pobreza extrema.
- Abandono de los Padres de Familia.
- Irresponsabilidad de los padres de familia.
- Migración

Igualdad entre los sexos a nivel educativo

Como se manifiesta la correlación entre los niños que estudian y no estudian según sexo

En el municipio no hay desigualdad de los sexos a nivel educativo, ya que ambos sexos según el cuadro estadístico tienen las mismas oportunidades de estudiar.

El 63.7% de las personas en edad de estudiar están estudiando actualmente, y un 16.28% no están estudiando. Donde más predomina este comportamiento es en el Área Rural ya que algunos niños y jóvenes se ven obligados a trabajar para llevar alimento a sus casas, otros al salir de sexto grado no tienen las condiciones económicas necesarias para continuar estudiando.

Cuál es el criterio o costumbre que predomina en el municipio para que se manifieste ese comportamiento

El municipio de la Unión, las autoridades educativas en conjunto de la alcaldía municipal han fortalecido la cobertura educativa para que todos los niños y jóvenes tengan acceso a la educación y ese comportamiento permite que no haya desigualdad entre los sexos a nivel educativo, sin embargo influye bastante las causas del porque los niños no están estudiando

Cuadro 4.17. Igualdad Entre Los Sexos En Edad Escolar De 4 a 23 Años

Edades	En Edad Educativa	%	Estudiando Actualmente	%
De 5 a 6 años	286	11.80	273	11.27
De 7 a 12 años	808	33.36	762	31.46
De 13 a 15 años	392	16.18	266	10.9
De 16 a 18 años	423	17.46	171	7.06
De 19 a 23 años	513	21.18	71	2.93

Cuadro 4.18. Clasificación de Personas en edad escolar (5 a 23 años)

Sexo	Total de personas	%	Estudian	%	No estudian	%
Femenino	1,199	45.5	790	32.61	409	16.88

Masculino	1,223	50.4	753	31.09	470	19.40
Total	2,422	95.9	1,543	63.7	879	16.28

Economía

Tipos de cultivos que predominan en la producción agrícola

En el cuadro siguiente refleja los tipos de cultivo y especies pecuarias que existen en el municipio de la Unión, los cuales son la base de la dieta alimenticia de cada hogar y en parte una forma de obtener ingresos en menor escala. Cuadro 4.19

Tipos de cultivos que predominan en la producción agrícola	Especies pecuarias existentes
Frijol	Vacuno
Maíz	Porcino
Café	Avícola
	Caprino
	Equino
	Piscicultura
	Apicultura

Productos artesanales que sobresalen

No contamos en el municipio con este rubro.

Que productos agrícolas se industrializan.

No contamos en el municipio con ningún producto que se industrialice.

Servicios que se les brinda a los productores en asistencia técnica

Se les brinda insumos y capacitaciones por el momento.

Que capacitación y créditos se ofrecen y por parte de quien

Los productores reciben créditos de las diferentes instituciones bancarias que operan en nuestro país y capacitaciones en asistencia técnica agrícola por instituciones como: AHPROCAFE Y TECHNOSERVE.

Existencia de agiotistas en el municipio y que tasa de interés cobran, que plazos y que condiciones.

No contamos con agiotistas en el municipio.

TIPO DE INFRAESTRUCTURA PARA LA PRODUCCIÓN EXISTENTE.

En La Unión existen cinco empresas de transporte, entre ellas tenemos:

- Empresa de transportes Jácome: ruta, La Unión - Juticalpa
- Empresa de transporte Ramos: ruta, La Unión -Tegucigalpa
- Empresa de moto taxis: ruta, municipio de La Unión
- Empresa de transporte Ramos: ruta, Sonaguera- La Unión- Tegucigalpa
- Empresa de Transporte Cotacol: ruta Olanchito - La Unión - Salamá

Ambas empresas cumplen con condiciones regulares para atender a la población que utiliza el servicio.

Condiciones para el Turismo

El municipio de La Unión cuenta con áreas turísticas, entre ellas se destaca, el Refugio De Vida Silvestre "La Muralla".

La actual administración municipal, ha creado un proyecto de turismo con el objetivo de potencializar el turismo en nuestra zona, dándole mayor promoción y apoyo a los prestadores de servicio con el fin de contar con una mayor afluencia de turistas e impulsar el desarrollo económico de la zona.

Principales Mercados donde se Coloca la Producción

- Juticalpa
- Tegucigalpa
- San Pedro Sula
- Estados Unidos
- Europa
- Los demás países de Centro América

Fuerza de trabajo que más predomina

La fuerza de trabajo que más predomina en nuestro municipio, es la que está ubicada en el rango de 31-40 años de edad. La población en edad de trabajar del municipio está conformada por 4,092 personas que representa el 50.34% del total de la población; de ésta, la población económicamente activa está constituida por 1,801 personas, o sea el 44.01% de la PET; por tanto la población económicamente inactiva está constituida por 2,291 ósea el 55.98%.

Existen un total de 194 diferentes profesiones y oficios, la profesión que sobresale es la de ama de casa, en segundo lugar es estudiantes y por último el agricultor, en tanto los oficios más relevantes son: oficios domésticos y ama de casa, agricultores y labradores por cuenta propia y estudiantes.

Los ingresos es uno de los aspectos más difíciles de reconocer con la población, en virtud que a nadie le satisface compartir sus ingresos, principalmente si se cree que pueden ser utilizados para efectos fiscales o tributarios.

Nivel de empleo, sub empleo y desempleo

En el municipio de la Unión, los niveles de empleo son bajos; en los diferentes sectores de empleo tenemos el comercial con el 1.2%, industrial 1.68%, servicios 23.72% y NC (No Califica) con el 73.4 y el nivel de desempleo es alto con un 64.2% de personas que no trabajan según refleja la frecuencia simple.

Salario e Ingresos promedio por Familia.

La mayoría de los habitantes del municipio son de escasos recursos económicos, debido a la falta de oportunidades de empleo y por lo tanto se dedican a trabajar en la tierra, cultivando maíz, frijol y café. Como en el resto del país el maíz y el frijol son la base de la dieta alimenticia para el autoconsumo y en menor medida para la venta.

Se preguntó directamente el ingreso mensual, al momento de consultar la ocupación de las personas y considerando la posibilidad que la información no sea muy realista se les preguntó a los jefes de familia cuantos son los ingresos mensuales familiares según rangos establecidos, obteniéndose los resultados que muestra el cuadro.

El Cuadro siguiente, muestra que las familias tienen ingresos menores de mil lempiras e ingresos menores de los ocho mil; si correlacionamos estos datos con las ocupaciones de la PEA nos encontramos que el 26.81% de esta PEA ocupada son amas de casa, jornalero y pequeños agricultores.

Cuadro 4.20. Rangos De Los Ingresos Familiares

Rangos de ingresos	Cantidad de hogares	%
Ingresos menores a Lps. 1,000.00	461	31.47
Ingresos entre Lps. 1,001.00 a 2,000.00	463	31.6
Ingresos entre Lps. 2,001.00 a 4,000.00	277	18.91
Ingresos entre Lps. 4,001.00 a 8,000.00	181	12.35
Ingresos entre Lps. 8,001.00 a 12,000.00	52	3.55
Ingresos entre Lps. 12,001.00 a 20,000.00	29	1.98
Ingresos entre Lps. 20,001.00 a 30,000.00	2	0.14
Ingresos entre Lps. 30,001.00 a 50,000.00	2	0.16

Remesas Familiares:

En nuestro municipio 233 familias reciben remesas de sus familiares que se encuentran fuera del país. En el siguiente cuadro mostramos el rango de las remesas que reciben algunos habitantes de nuestra comunidad.

Cuadro 4.21

Rango	Cantidad	%
0.01 – 1000	68	29.18
1001 - 2000	86	36.91
2000.01 y mas	78	33.48
sin ingreso	1	0.43
Total	233	

Ajustan los ingresos para alimentar los tres tiempos

La mayoría de los habitantes de nuestra comunidad sus ingresos les ajustan para alimentarse los tres tiempos al día y hay solo una minoría que solo les ajustan para un tiempo. El siguiente cuadro mostramos a más detalle los resultados de este comportamiento.

Cuadro 4.22

Tiempos	Cantidad	%
---------	----------	---

Tres tiempos	968	77.32
Dos tiempos	273	21.81
Un tiempo	11	0.88
Total	1252	

Promedio de personas por familia que trabajan la tierra.

En La Unión 873 familias trabajan la tierra propia de los cuales 41 son de sexo femenino y 832 de sexo masculino. En el siguiente cuadro mostramos con más detalle estos datos estadísticos. Cuadro 4.24

Miembros trabajando la tierra	Cantidad	%
1	546	80.41
2	87	12.81
3	34	5.01
4	9	1.33
5	3	0.44
6	873	

Comportamiento de la tenencia de la tierra en que trabaja la familia:

Un 32.11% trabaja en tierras totalmente pagada seguridad de las personas que alquilan tierras con un 16.93%. A continuación, mostramos el cuadro que ilustra de mejor manera estos datos.

Cuadro 4.25

Tipo de tenencia de la tierra	Cantidad	%
Propia pagada	402	32.11
Propia pagando	4	0.32
Alquilada	212	16.93
Prestada	100	7.99
En litigio	4	0.32
No tiene	530	42.33
Total	1252	

Se producen los suficientes alimentos para el consumo familiar:

En La Unión 150 familias les ajusta su producción para vender y también para su propio consumo.

Calificación del Recurso Humano

En el municipio de la Unión, la calificación del recurso humano en algunas instituciones se realiza de acuerdo a las competencias que posee cada persona de acuerdo al oficio, profesión a la que se dedica.

Una vez contratada la persona se realizan capacitaciones, para desarrollar o fortalecer las aptitudes poseídas, pero en la mayoría de las instituciones se contrata el personal de acuerdo al personal calificado y no calificado con que cuenta el municipio.

Participación

Como en la mayoría de los municipios del país, los procesos de participación social se manifiestan a nivel comunitario, ejemplo de ello son los Patronatos, Juntas de Agua, Iglesias, Sociedades de Padres de familia, Clubes Deportivos, etc.

Instancias y mecanismos de participación promovidas en la gestión pública del municipio.

A nivel municipal existen organizaciones representativas como, Consejo de Desarrollo Municipal, Comisión de Transparencia, Comisión de Sociedad Civil, Consejo de Educación Municipal, Comisiones Municipales de la Juventud, Comité de Apoyo a La Mujer; pero a pesar de estas organizaciones es evidente la necesidad de promover procesos que impulsen la conciencia y la participación de los ciudadanos en sus diferentes ámbitos.

cuadro 4.26. Comportamiento de la Participación según el género

Participación en organizaciones

Hombres	Mujeres	Totales
76	107	183
41.53%	58.47%	100%

Lo último expresado, es avalado por los resultados del levantamiento censal, que muestra la existencia de un alto porcentaje de personas que no participan con ningún tipo de organización, por ejemplo en los hogares del municipio los hombres participan poco en organizaciones y los que lo hacen solo participa uno de los hombres de la familia, referente a las mujeres es relativamente más alto ya que su participaciones es mayor en las organizaciones.

Entre los espacios de participación que brinda el gobierno local se identifican los cabildos abiertos, las asambleas comunitarias, reuniones; eventos y procesos ejecutados con apoyo de instituciones públicas, privadas y proyectos.

Espacios de participación que brinda el gobierno local

Entre los espacios de participación que brinda el gobierno local se identifican los cabildos abiertos, las asambleas comunitarias, reuniones; eventos y procesos ejecutados con apoyo de instituciones públicas, privadas y proyectos.

Voluntad política existente por la corporación y el alcalde

En el municipio de la Unión, se cuenta con la iniciativa de participación de parte del alcalde, él es un líder con un potencial extraordinario en bien de todos los pobladores y todas las actividades que sean de involucramiento en la participación se cuenta con su apoyo y algunos miembros de la corporación.

INFRAESTRUCTURA BÁSICA

A continuación, se describe la infraestructura básica existente en el municipio y las principales limitantes en los ámbitos: vial, social, electricidad, educativos, productivos, etc.

Vial

Longitud de carreteras primarias, secundarias, caminos de penetración y su estado

La red vial del municipio de la Unión que comunica con la aldea Limones y se conecta con la carretera primaria que conduce a la Cabecera Departamental y la Capital de la República es una carretera secundaria, así mismo las carreteras que conducen hacia los municipios vecinos también son secundarias, y las que comunican a las aldeas y caseríos son consideradas terciarias.

Cuadro 3.1. Longitud de las vías de acceso

No	Nombre Del municipio, la aldea y caserío	Distancia en Km	Tipo de Vías de Acceso Primaria	Estado Actual De Vía De Acceso
1	La Unión - Limones	70	Secundaria	Regular
2	La Unión - Mangulile	24	Secundaria	Regular
3	La Unión - Pálala	5	Secundaria	Regular
4	La Unión - Díctamo	25	Terciaria	Regular
5	La Unión – Encuentros	4	Terciaria	Regular
6	Pálala y caseríos	-	Terciaria	Regular
7	Díctamo y caseríos	-	Terciaria y caminos de penetración	Regular
8	Los encuentros y caseríos	-	Terciaria y caminos de penetración	Regular

Descripción y número de comunidades que no están comunicadas

Todos los caseríos y aldeas del municipio, están con sus debidas carreteras secundarias, terciarias y caminos de penetración definidas, las cuales permiten el acceso a la cabecera municipal, por lo que ninguna comunidad se encuentra incomunicada.

Electricidad

Longitud de Líneas de conducción primarias y secundarias existentes

El 63.3% de las viviendas del Municipio de La Unión, posee el servicio de electrificación, sin embargo, la longitud en las líneas primarias es de 100mts máximo y 60mts las líneas secundarias.

Número de estaciones de distribución

Las estaciones de distribución son tres fases: A, B y C

Comunidades no atendidas con el servicio

Las comunidades que no cuentan con el servicio de energía eléctrica están: El Naranjito, Zuncuyas, El Sigupate, Cerro Verde, Timis, Vallecito, La Pita, El junco, La Laguna, El Rio, Empedrado, El Guanacaste, La Asequia, entre otras.

Telefonía y Correos

Disponibilidad de Líneas telefónicas domiciliarias

El Municipio de la Unión, cuenta con el servicio de telefonía celular Móvil y algunos teléfonos fijos, con una cobertura que abarca en su mayoría la comunidad.

Este servicio es provisto por la empresa privada (TIGO y CLARO) y no existe telefonía fija o móvil prestada por la empresa pública HONDUTEL, ni servicio de correo social postal, sin embargo, a través de dispositivos móviles se logra tener acceso a internet.

Número de abonados por Hondutel

Aun no se cuenta con el servicio

Teléfonos comunitarios

No hay en el municipio

Agencias de servicios de Hondutel

No hay en el municipio

Agencias de Servicio de Honducor

Aun no se cuenta con el servicio

Otras Agencias de telefonía existente

Solo existen las compañías Tigo y Claro

Social

En lo referente a infraestructura social el municipio posee edificios a nivel religioso, cultural, centros de recreación en sus comunidades y en el Casco Urbano, Centros Comunales, Cementerios, Parques, campos y canchas de usos Múltiples entre otros.

Cuadro 3.2. Infraestructura social existente en el municipio.

Edificación	Cantidad	Ubicación
Centros Comunales	2	Áreas Verdes y El Centro (Casco Urbano)
Canchas de Futbol	5	-Casco Urbano - Área Rural
Cancha de Usos Múltiples	1	Áreas Verdes (casco urbano)
Iglesias	21	Casco urbano Área Rural
Centros de Recreación	5	Casco Urbano Área Rural
Hogar de Ancianos	0	-

Hogar de Niños	0	-
Centros de Rehabilitación	0	-
Club Rotarios	0	-
Comedores Infantiles	0	-
Guarderías Infantiles	0	-
Cementerios	2	La Unión (Urbano) El Díctamo (Rural)
Áreas Turísticas	3	La Unión, Los Encuentros, El Díctamo.

Áreas Turísticas

El turismo en nuestro municipio es muy frecuente, turistas internacionales y locales visitan nuestro municipio, ya que contamos con el Refugio de Vida Silvestre La Muralla y balnearios como: el Chorrón y Posa de la Sirena, entre otras.

En la Semana Santa estas zonas turísticas son muy visitadas tanto por los pobladores del municipio como por los visitantes que vienen a vacacionar.

Cuadro 3.4. Áreas turísticas más visitadas.

Nombre	Ubicación	Distancia
Refugio de Vida Silvestre la Muralla	El Díctamo	14 km del casco urbano
Balneario la Sirena	Los Encuentros	5 km del casco urbano
Balneario el Chorrón	La Unión	1 km del casco urbano

Salud

Existe un centro de salud con médico (CESAMO) para atender a la población ubicada en la cabecera municipal y las comunidades cercanas a la cabecera; también cuenta con dos (CESAR) en las aldeas de Pálala y El Díctamo, los CESAR no tiene médico asignado y es atendido por enfermeras auxiliares.

Cuadro 3.5. Clínicas privadas las mismas ubicadas en los Barrios; El Pino, La Ceiba y Áreas Verdes.

Edificación	Cantidad	Ubicación
Centros de Salud	3	Casco Urbano Zona Rural
Hogares Materno Infantil	0	
Cantidad Clínicas Odontológicas	0	
Clínicas Privadas	3	Casco Urbano

Educativa

Centros Educativos existentes: Preescolar, Escolar, Básico, Diversificado y Universidad

En materia educativa nuestro municipio tiene la ventaja que en la mayoría de las comunidades hay centros educativos funcionales y con la infraestructura en condiciones regulares para atender a la población estudiantil, teniendo como resultado una amplia cobertura de este servicio a la ciudadanía.

A continuación, detallamos los centros educativos con que cuenta el municipio.

- 14 Centros de Preescolar (Jardín de Niños)
- 24 Centros de Educación Básica (Escuelas)
- 3 Centros de Educación Secundaria (Colegios)
- 2 Centros Básicos
- 3 CCEPREB

Centros de Formación Artesanal

No contamos en el municipio con ningún centro de este tipo

Centros de Alfabetización

No contamos en el municipio con ningún centro de este tipo

Centros de Educación a Distancia

Cuenta con dos centros el municipio, entre los cuales están: Privado San Francisco y PROHECO

Centros de Formación Profesional/Técnica

No contamos en el municipio con ningún centro de este tipo

Centros de Formación Artística y Cultural

No contamos en el municipio con ningún centro de este tipo

Productiva

Sistemas de irrigación existente.

Existen sistema de riego (cosechas de agua) en las comunidades de La Laguna Bruja, La Acequia y Ojo de Agua.

Centros de acopio. No existe en el municipio.

Viveros. El año 2019, existe un vivero en la región noroccidental del Instituto de Conservación Forestal (I.C.F) en el casco urbano.

Cantidad de rastros públicos y privados.

Existe un rastro publico municipal.

Cantidad de microempresas y agroindustrias.

Los negocios son de carácter familiar

Existen cajas rurales en las diferentes comunidades del municipio

Microempresa Transformadora de madera Honduras Plywood.

Secadora de granos.

No existe en el municipio.

Con relación a la producción agropecuaria los principales cultivos a que se dedican los campesinos del municipio son: maíz, frijol, café, entre otros. Como en el resto del país el maíz y el frijol son la base de la dieta alimenticia de estas comunidades; además, también se produce la leche y sus derivados en menor escala.

INSTITUCIONALIDAD E INVERSIÓN PARA EL DESARROLLO

Desempeño Municipal

La municipalidad de la Unión, en este nuevo periodo de administración ha establecido un distinto esquema de trabajo, detallado de la siguiente manera:

La Corporación Municipal está integrada por 6 regidores, 2 del Partido Nacional, 2 del Partido Liberal, 1 del Partido Libertad y Refundación, 1 de candidatura independiente, Alcalde municipal y el Vice alcalde; cabe mencionar, que la Corporación Municipal se reúne cada quince días al año para tratar temas de interés.

Como parte de la representación de la sociedad civil existe el Consejo de Desarrollo Municipal (CODEM), que está integrado por 19 personas representantes de los sectores de Educación, Salud, Seguridad, Ambiente y Social y el Comité Ciudadano de Transparencia (C.C.T.) la cual lo integran 6 miembros.

En su estructura organizacional la municipalidad cuenta con las oficinas de la Secretaría, Tesorería, Unidad Municipal Ambiental (UMA), Catastro, Departamento Municipal de Justicia, Contabilidad, Control Tributario, Oficina De La Mujer, Auditoría Interna, gerencia de Desarrollo Social, Gerencia de Desarrollo Económico, Empresa de Parques y Recreaciones, Empresa de Abono Orgánico, Gerencia de Planificación Evaluación y Seguimiento, Gerencia de Infraestructura, Gerencia de Finanzas, Gerencia de Justicia y Seguridad, Oficina del Asistente Técnico de Educación, con un total de 40 empleados, incluyendo el Alcalde y el Vicealcalde.

Los servicios públicos que atiende la Municipalidad son el cementerio, centro social, tren de aseo, aseo de calle, Centro de Salud dotando de personal necesario de forma temporal.

Las inversiones de capital se realizan exclusivamente de las transferencias recibidas, de no ser así con los ingresos corrientes no están en capacidad de financiar ninguna inversión, de lo cual se evidencia la necesidad de mejorar la gestión institucional municipal y por ende la captación de recursos para inversión.

Cuadro 2.1. Departamentos, oficinas, empresas y proyectos y su función en el desempeño municipal.

Departamentos, oficinas, empresas y gerencias	Función
Secretaría municipal	Concurrir, certificar, comunicar, archivar, remitir, transcribir y coordinar.
Departamento de Control Tributario	Ejecutar el Plan Operativo por Departamento de administración Tributaria
Departamento de catastro	Actualización y mantenimiento de catastro municipal. Elaboración de croquis y constancias. Mediciones, evaluaciones e inspecciones de propiedades. Llevar el registro de pagos de bienes e inmuebles.
Departamento de Contabilidad	Brindar informes rentísticos de ingresos y egresos, presupuesto municipal, rendición de cuentas municipal Ingresos de facturas. Conciliaciones Bancarias.
Gerencia de Finanzas	Recaudación de fondos por tributos de los contribuyentes. Ejecutar pagos contemplados en el presupuesto. Registro de cuentas bancarias. Depositar diariamente en las cuentas municipales los fondos recaudados. Registro de recibos.
Gerencia de Justicia y Seguridad	Otorgar licencia para todo tipo de evento. Dar a conocer ordenanzas y disposiciones de la corporación municipal. Coordinar acciones con la policía preventiva asignada al municipio en materia de seguridad ciudadana, cumplimientos de horarios y para mantener el orden público. Levantar actas de compromiso en relación a denuncias de hecho que perjudican el bienestar de los vecinos del municipio. Autorizar cartas de venta, y guía de traslado de ganado entre municipio y departamento.

Departamentos, oficinas, empresas y gerencias	Función
Unidad Municipal Ambiental	<p>Velar para que en las políticas y estrategias de desarrollo municipal sean considerados los aspectos ambientales para lograr un desarrollo sostenible.</p> <p>Promover la investigación, La Planificación y la implementación de modelos de manejo adecuado, tomando en cuenta entre otros el uso de la tierra.</p> <p>Recibir, registrar, dar seguimiento y canalizar a las instancias respectivas las denuncias en materia ambiental manteniendo informado al interesado; esto lo harán con el apoyo de los directores de Justicia.</p> <p>Coordinar y ejecutar acciones referentes a la protección, conservación y restauración ambiental en el campo de la reforestación, manejo integrado del recurso hídrico, manejo de los residuos sólidos, administración y vigilancia de las áreas naturales protegidas, control de contaminantes que se ajusten a las regulaciones técnicas que emita el gobierno central, ordenanzas municipales, entre otras.</p>
Oficina de Bienes Municipales	Custodiar y llevar un control de los Bienes Municipales
Oficina de Recursos Humanos	Se encarga del manejo y control del personal.
Oficina de Auditora Social	Es la unidad encargada de la prevención en asuntos de auditoria
Oficina de la CCT	Practican Auditorias Sociales
Oficina de la mujer	Se Encarga de velar por el bienestar de las mujeres de nuestro municipio y de gestionar talleres para su desarrollo personal
Gerencia de Desarrollo Social	<p>Planificar, Programar, aprobar, ejecutar, controlar y evaluar las actividades y funciones asignadas a su cargo y elaborar los informes correspondientes sobre su desempeño a su inmediato superior.</p> <p>Proteger la integración social de la población vulnerable como niños, jóvenes, mujeres, adultos mayores y discapacitados.</p> <p>En materia de participación vecinal promover, apoyar y reglamentar la participación vecinal en el desarrollo local.</p> <p>Programar, organizar, ejecutar actividades que promuevan el bienestar social</p>
Gerencia de Desarrollo Económico	Promover el desarrollo económico local de la circunscripción territorial y la actividad empresarial local, así como propiciar y crear las condiciones para promover la participación de la población y del sector privado en el desarrollo económico, turismo, para lograr un distrito productivo y un desarrollo local sostenible.
Empresa de Parques y Recreaciones	Mantenimiento, limpieza y control sobre las vías públicas urbanas, aceras, parques que incluyen su ordenamiento, ocupación, señalamiento vial urbano.
Empresa de Abono Orgánico	Realizar la recolección de los residuos sólidos, de acuerdo a la especialidad asignada (ordinario, especial, hospitalario y peligroso) almacenados y dispuestos en unidades de almacenamiento, en aceras y/o puntos de acopio, de las rutas asignadas.
Gerencia de Planificación Evaluación y Seguimiento	Planificar, organizar, dirigir, coordinar y supervisar los objetivos, actividades, metas, indicadores y presupuesto de la Gerencia conforme a su ámbito de competencia.
Gerencia de Infraestructura	Programar, organizar, dirigir, coordinar, controlar, supervisar y evaluar las actividades que competen a su ámbito. Formular, ejecutar y supervisar los proyectos de Inversión a su cargo.
Turismo	Presentar, gestionar, desarrollar, dirigir proyectos y programas de Turismo, apoyar la capacitación turística en búsqueda del cumplimiento de la misión y de los objetivos del Plan de Desarrollo Municipal.

Principales indicadores de desempeño municipal:

La corporación municipal se ha comprometido a mejorar los indicadores sobre la economía, vivienda e infraestructura social, ya que estas son los indicadores que más afectan a la población de La Unión.

Incidencia en la población y el territorio

El desempeño municipal en la actual administración, debido a su reestructuración en la definición clara de las funciones de cada departamento, gerencia, programa y proyectos ha proyectado una misión y visión más clara en beneficio de la población, trayendo en consecuencia un funcionamiento organizado y eficiente, donde el pueblo es prioridad en la atención integral de sus necesidades con el fin de ofrecer una mejor calidad de vida.

Presencia Institucional en el Municipio

En el municipio se cuenta con la presencia de 20 distintas organizaciones, distribuidas en el casco urbano y en las diferentes comunidades, la mayoría son instituciones públicas y atienden o sirven a la población en las diferentes áreas. El cuadro siguiente muestra una lista y la cantidad de estas en el municipio.

Cuadro 2.2. Instituciones Públicas y Privadas que Operan en el Municipio.

No	Institución	Pública	Privada
1	Municipalidad	X	
2	Iglesia Evangélica		X
3	Iglesia Católica		X
4	Oficina Municipal	X	
5	P.R.O.H.E.C.O	X	
6	I.H.C.A.F.E	X	
7	MAMNO	X	
8	I.C.F	X	
9	ASIDE		ONG
10	PANAM		ONG
11	HONDURAS PLAYWOOD		X
12	SEDIS	X	
13	CODEMUNOH		X
14	CESAMO	X	
15	Escuelas	X	X
16	Kínder	X	
17	Juzgado de Paz	X	
18	Instituto Educación Media	X	X
19	Posta Policial	X	
20	CESAR	X	

Programas y Proyectos su Población, Objetivo y Tipo de Servicio que Brindan

En el municipio de la Unión existen instituciones encargadas de brindar protección y ayuda tanto a la población como a nuestros recursos naturales, dichas instituciones han sido creadas para colaborar en el desarrollo del municipio, así mismo es una oportunidad de empleo ya que dichas instituciones cuentan con personal al cargo para realizar la función específica de cada una de ellas.

Cuadro 2.3. Instituciones existentes, su población y el tipo de servicio que brindan.

Institución	Programa y Proyecto	Población Objetivo	Tipo de Servicio que Brinda
ASIDE	Protección y conservación forestal	El municipio	Social, Ambiental
SEDIS	Vida Mejor	Personas de bajos recursos económicos	Social
CODEMUNOH	Pilas, Techos, Pisos	Personas de bajos recursos económicos	Social

Instancias creadas en el municipio y su funcionalidad

La Unión cuenta con organizaciones en beneficio de la población vulnerable, ofreciendo una gama de servicios, las cuales permiten el involucramiento de niños, jóvenes, adultos y ancianos en la cual pueden expresar voluntades políticas o sociales, que enmarquen intereses colectivos o personales.

Cuadro 2.4 organizaciones existentes y su función.

No	Organización	Función
1	Club deportivo	Involucramiento de jóvenes para el desarrollo de actividades lúdicas y fomento al deporte.
2	Oficina de la Mujer	Contribuir al desarrollo integral en las necesidades de las mujeres.
3	Movimiento juvenil Juan 23(iglesia católica)	Orientar espiritualmente a los jóvenes.
	Oficina de Desarrollo Social	Atender las necesidades generales que presentan la población de las diferentes comunidades.

Sociedad Civil

Cantidad y tipo de organizaciones existentes, funcionalidad e incidencia en el desarrollo.

En La Unión, existe un total de 4 tipos de organizaciones de la sociedad civil, de las cuales las zonas, son la base organizativa comunitaria más importante por su involucramiento en procesos de desarrollo local y funcionan como uno de los enlaces más cercanos con la municipalidad, así como con las distintas instituciones de desarrollo que operan en el municipio.

El tipo de organizaciones existentes son: zonas, iglesias (Evangélicas y Católicas), sociedad de padres de familia por cada centro educativo, CODEM, asociación de ganaderos y agricultores y equipos de fútbol. Cada una de estas organizaciones civiles juegan sus propios roles encaminados al desarrollo del municipio, Comité Ciudadano de Transparencia (C.C.T) entre los roles principales tenemos:

Cuadro 2.5 Organizaciones Comunitarias más Importantes

	Organizaciones Comunitarias	Funciones
1	Zonas	Sus funciones principales se orientan a la gestión de proyectos de infraestructura, así como a procesos de organización y participación de la sociedad en el tratamiento de problemas de interés público; ninguno de estos cuenta con sus estatutos ni Personaría Jurídica, y todos son apoyados por la Municipalidad y por otras instituciones afines al desarrollo local.
2	Iglesias:	Su misión está orientada a promover los valores espirituales cristianos con énfasis en el amor al prójimo y ejercer la paz, armonía y la comprensión entre los habitantes ya que para ello existen varios grupos pertenecientes a la iglesia católica.
3	Sociedad de Padres de Familia	Brindan apoyo a los procesos de enseñanza – aprendizaje de los niños y jóvenes mediante diversas actividades realizadas a nivel del centro educativo, la comunidad y en la familia.
4	Clubes Deportivos	Representan un espacio de recreación para la juventud y de promoción de la armonía entre y para los pobladores.

Inversión Social

Tipo y montos de inversión social que ejecutaron en el municipio (año anterior)

Durante el año 2017 la municipalidad realizó una inversión total de L. **6, 980,438.95** Apoyo al sector salud, educación, restauración de edificios, compra de terrenos, social, vial y productiva. Esta inversión en su mayor porcentaje corresponde a fondos obtenidos de la transferencia del gobierno central; sin embargo, la inversión en estos sectores fue mayor en el período, debido al apoyo logrado de otras instituciones y de la contraparte comunitaria como se muestra en el cuadro de los anexos.

6.1	463	CONSTRUCCIÓN DE VIVIENDAS A madres solteras	B la joya, la chana, Morazán la granada y las delicias	El dictamo, los encuentros, pájala y timis	619,417.45	200,000.00	300,000.00	50,000.00	69,417.45		619,417.45
		SUB TOTAL			619,417.45	200,000.00	300,000.00	50,000.00	69,417.45	-	619,417.45
TODOS POR LA PAZ											
7		SECTOR SEGURIDAD									
7.1	461	Reparación Del centro comunal	B° el centro		200,000.00	100,000.00	100,000.00	-	-	-	200,000.00
7.2	467	Construcción de la cancha multifuncional	B° solares Nuevos		300,000.00	200,000.00	50,000.00	50,000.00	-		300,000.00
7.2	467	Finalización del Parque Municipal	B° el centro		1,800,000.00	400,000.00	300,000.00	200,000.00	100,000.00	800,000.00	1,000,000.00
7.3	481	Electrificación		el cacao	300,000.00	100,000.00	50,000.00	50,000.00		100,000.00	200,000.00
7.4	481	Electrificación		sabana grande	300,000.00		300,000.00				300,000.00
7.5	481	Electrificación		el Sigupate	200,000.00	200,000.00					200,000.00
7.6	481	Electrificación		los davises	920,000.00	200,000.00	200,000.00	100,000.00	100,000.00	320,000.00	600,000.00
7.7	481	Electrificación		la colonia	400,000.00	100,000.00	100,000.00	100,000.00	100,000.00		400,000.00
7.8	481	Electrificación		timis	628,369.63	200,000.00	200,000.00	100,000.00	128,369.63		628,369.63
		SUB TOTAL			5,048,369.63	1,500,000.00	1,300,000.00	600,000.00	428,369.63	1,220,000.00	3,828,369.63
PRO-HONDURAS											
9		SECTOR RED VIAL									
9.1	475	reparación de carreteras		del casco urbano, Dictamo, cerro verde timis	200,529.49	117,999.64		-	-	-	82,529.85
9.2	475	reparación de carreteras		del casco urbano, Dictamo, el rio y	250,000.00	200,000.00		-	-	-	50,000.00

					ecuador 40 Km							
9.3	475	reparación de carreteras de apertura, balastreo			la colonia	520,000.00	200,000.00	100,000.00	100,000.00	50,000.00	70,000.00	450,000.00
9.4	475	reparación de carreteras			del casco urbano, Cerro verde timis	264,652.23	164,652.23	-	-	-	100,000.00	164,652.23
9.4	466	Mej.de call. Y puentes Urb.	B° el Guanacaste, recreo y luz y Morazán			566,965.00	-	-	-	-	566,965.00	-
		SUB TOTAL				1,802,146.72	682,651.87	100,000.00	100,000.00	50,000.00	869,494.85	932,651.87
11		SECTOR DE EDIFICACIÓN DE BIENES MUNICIPALES										
11.1	469	Rep. Y Mant. De dibr. Obras.	B° el centro, Morazán y El pino	0		50,000.00	50,000.00	-	-	-		50,000.00
		SUB TOTAL				50,000.00	50,000.00	-	-	-	-	50,000.00
TOTAL, PLAN DE INVERSIÓN ANUAL						9,569,933.80	2,832,651.87	2,300,000.00	1,050,000.00	797,787.08	2,589,494.85	6,980,438.95

Principales potencialidades y problemas

Detalle de las principales fortalezas, debilidades, oportunidades y amenazas que hayan surgido del análisis por parte de los líderes en los talleres realizados del PEDM

Plan estratégico de desarrollo municipal. (PEDM)

Análisis FODA

Análisis de las oportunidades y amenazas existentes por eje temático

(F – 12)**Análisis de las Fortalezas y Debilidades por eje temático de intervención territorial**

DEPARTAMENTO: OLANCHO. MUNICIPIO: LA UNIÓN. Fecha aprobación: Eje temático: Ordenamiento territorial

FORTALEZAS	DEBILIDADES
<ul style="list-style-type: none"> ▪ Buena ubicación geográfica del municipio. ▪ Levantamiento actualizado topográfico (Mapa Catastral) ▪ Identificación de lugares para el crecimiento urbano ▪ Tierras aptas para el cultivo 	<ul style="list-style-type: none"> - No se cuenta con un plan de ordenamiento territorial del municipio - Falta de señalización vial - No se cuenta con personal calificado en el área

(F – 13)**Análisis de las Oportunidades y Amenazas existentes por eje temático de intervención territorial**

DEPARTAMENTO: OLANCHO. MUNICIPIO: LA UNIÓN. Fecha de Aprobación Eje temático: Ordenamiento territorial

OPORTUNIDADES	AMENAZAS
<ul style="list-style-type: none"> ▪ Cooperación de instituciones gubernamentales y privadas. ▪ Inversión de empresas en el municipio ▪ Pavimentación de calles del municipio ▪ Reapertura de pista de aterrizaje de Carta ▪ Nuevos proyectos de electrificación. 	<ul style="list-style-type: none"> • Lotificaciones sin procedimientos legales • Construcción de Viviendas en Zonas de alto Riesgo

(F – 12)**Análisis de las Fortalezas y Debilidades por eje temático de intervención territorial**

DEPARTAMENTO: OLANCHO. MUNICIPIO: LA UNIÓN.

Fecha aprobación

Eje temático: Salud y nutrición

FORTALEZAS	DEBILIDADES
<ul style="list-style-type: none"> ▪ Contamos con un CESAMO y dos CESAR ▪ Personal calificado (Doctores, Farmacias, Odontólogos, enfermeras) ▪ Se cuenta con un control de nutrición y desnutrición en niñez menor de un año. ▪ Se cuenta con un tren de aseo ▪ Brigadas Médicas trimestrales. 	<ul style="list-style-type: none"> - Falta de medicamentos en centro de salud - Falta de personal en centro salud - Desintegración familiar - Falta de producción de productos frescos - Falta de empleo para el sostenimiento de las familias - Alto índice de embarazos en adolescentes

(F – 13)**Análisis de las Oportunidades y Amenazas existentes por eje temático de intervención territorial**

DEPARTAMENTO: OLANCHO. MUNICIPIO: LA UNIÓN.

Fecha aprobación

Eje temático: Salud y nutrición:

OPORTUNIDADES	AMENAZAS
<ul style="list-style-type: none"> ▪ Construcción y funcionamiento de un hospital ▪ Construcción de parques de recreación ▪ Brigadas medicas ▪ Campañas de fumigación y vacunación ▪ Tallares de salud nutricional. 	<ul style="list-style-type: none"> • Embarazos en adolescentes • Trastornos alimenticios • Porquerizas en el centro del pueblo • Enfermedades crónicas • Obesidad

(F – 12)**Análisis de las Fortalezas y Debilidades por eje temático de intervención territorial**

DEPARTAMENTO: OLANCHO. MUNICIPIO: LA UNIÓN. Fecha aprobación
_Educación

Eje temático:

FORTALEZAS	DEBILIDADES
<ul style="list-style-type: none"> ▪ Buena ubicación geográfica del municipio. ▪ Levantamiento actualizado topográfico (Mapa Catastral) ▪ Identificación de lugares para el crecimiento urbano ▪ Tierras aptas para el cultivo 	<ul style="list-style-type: none"> - Apatía en capacitación docente - Deserción escolar por migración - Estabilidad laboral docente - Niños mal nutridos - Falta de material didáctico - Bajo rendimiento académico

(F – 13)**Análisis de las Oportunidades y Amenazas existentes por eje temático de intervención territorial**

DEPARTAMENTO: OLANCHO. MUNICIPIO: LA UNIÓN. Fecha aprobación

Eje temático: Educación

OPORTUNIDADES	AMENAZAS
<ul style="list-style-type: none"> ▪ Ampliación y calidad en la merienda escolar ▪ Implementar escuelas guías técnicas. ▪ Mejorar la infraestructura de los centros educativos ▪ Capacitación y actualización docente ▪ Obtención de material didáctico ▪ Implementación de carreras técnicas ▪ Apertura de una Sede universitaria 	<ul style="list-style-type: none"> • Deserción escolar • Bajo rendimiento por una inadecuada alimentación • Inadecuadas instalaciones • Compromiso por parte de los padres de familia

(F – 12)**Análisis de las Fortalezas y Debilidades por eje temático de intervención territorial**

DEPARTAMENTO: OLANCHO. MUNICIPIO: LA UNIÓN. Fecha aprobación

Eje temático: Recursos Naturales y Ambiente_

FORTALEZAS	DEBILIDADES
<ul style="list-style-type: none"> ▪ Diversificación de especies fauna y flora. ▪ Potencial Hídrico ▪ Áreas forestales con alto potencial de regeneración ▪ Áreas protegidas reconocidas ▪ Se cuenta con instituciones para el manejo de recursos (ICF, ASIDE, UMA) 	<ul style="list-style-type: none"> ▪ No hay denuncia popular en relación a anomalías ambientales (talas y contaminación). ▪ Ministerio público no da seguimientos a los casos ambientales. ▪ No se cuenta con un medio de transporte en la UMA para supervisión de campo. ▪ Falta de empoderamiento de gobiernos locales a la UMA. ▪ Contaminación de los ríos. ▪ No hay tren de aseo en las comunidades más pobladas.

(F – 13)**Análisis de las Oportunidades y Amenazas existentes por eje temático de intervención territorial**

DEPARTAMENTO: OLANCHO. MUNICIPIO: LA UNIÓN. Fecha aprobación

Eje temático: Recursos Naturales y ambiente

OPORTUNIDADES	AMENAZAS
<ul style="list-style-type: none"> ▪ Apoyo de instituciones públicas y privadas ▪ Implementar carreras a fine en los institutos educativos. ▪ Protección de áreas ▪ Construcción de proyecto de aguas negras ▪ Construcción de relleno sanitario 	<ul style="list-style-type: none"> • Contaminación y pérdida de suelos y uso excesivo de químicos. <ul style="list-style-type: none"> • Enfermedades respiratorias • Incendios forestales • Presencia de plagas • Extinción de fauna

(F – 12)**Análisis de las Fortalezas y Debilidades por eje temático de intervención territorial**

Departamento: OLANCHO Municipio: La Unión. Fecha aprobación Eje temático: Grupos vulnerables, niñez, juventud, mujer, tercera edad.

FORTALEZAS	DEBILIDADES
<ul style="list-style-type: none"> ▪ Entrega bono diez mil. ▪ Oficina de La Mujer ▪ Consejería de ITS y ETS en CESAMO ▪ Brigadas Médicas. ▪ Gerencia de Desarrollo Social (alcaldía municipal) 	<ul style="list-style-type: none"> ○ No hay apoyo directo al adulto mayor. ○ Impunidad de casos de la niñez. ○ Poca presencia femenina en las organizaciones comunitarias. ○ Poca atención a personas con discapacidad. ○ Poca comunicación entre padres e hijos. ○ Poco protagonismo de los niños en temas de participación. ○ No se cuenta con una línea presupuestaria para el adulto mayor. ○ Falta de áreas recreativas.

(F – 13)**Análisis de las Oportunidades y Amenazas existentes por eje temático de intervención territorial**

Departamento: Olancho. Municipio: La Unión. Fecha aprobación. Eje temático: Grupos vulnerables, niñez, juventud, mujer, tercera edad

OPORTUNIDADES	AMENAZAS
<ul style="list-style-type: none"> ▪ Construcción de una guardería municipal ▪ Obtención de becas de estudio ▪ Aplicación de la ley sobre la 	<ul style="list-style-type: none"> • Niñez <ul style="list-style-type: none"> ➤ Violencia ➤ Explotación laboral ➤ Falta de formación educativa ➤ Embarazos prematuros

<ul style="list-style-type: none"> ▪ explotación infantil ▪ Acceso a los servicios básicos de salud y educación ▪ Construcción de un complejo multideportivo ▪ Inversión privada al municipio ▪ Aplicación de la ley con respecto a las drogas, violencia doméstica. ▪ Desarrollar talleres de emprendedurismo ▪ Acceso a los beneficios de los programas de gobierno ▪ Construcción de un centro de rehabilitación 	<ul style="list-style-type: none"> ➤ Paternidad irresponsable • Juventud <ul style="list-style-type: none"> ➤ Desempleo ➤ Migración ➤ Enfermedades de transmisión sexual ➤ Consumo de drogas • Mujeres <ul style="list-style-type: none"> ➤ Paternidad irresponsable ➤ Violencia domestica ➤ Desempleo ➤ Discriminación • Tercera edad <ul style="list-style-type: none"> ➤ Abandono por parte de los familiares ➤ Pobreza
---------------------------------------------------------------------------------------------------------------------------------------------------------------------------------------------------------------------------------------------------------------------------------------------------------------------------------------------------------------------------------------------------------------------------------------------------------------------------------------------------	-------------------------------------------------------------------------------------------------------------------------------------------------------------------------------------------------------------------------------------------------------------------------------------------------------------------------------------------------------------------------------------------------------------------------------------------------------------------------------------------------------------------------------------------------------------------------------------

(F – 12)**Análisis de las Fortalezas y Debilidades por eje temático de intervención territorial**

DEPARTAMENTO: OLANCHO. MUNICIPIO: LA UNIÓN. Fecha aprobación

Eje temático:

Vivienda.

FORTALEZAS	DEBILIDADES
<ol style="list-style-type: none"> 1. Las familias disponen de suficiente terreno para la construcción de viviendas. 2. La mayoría de las viviendas son propiedad legal de los propietarios. 3. Apoyo de gobierno central en Vivienda 4. En promedio las viviendas en el casco urbano se encuentran en buenas condiciones. 5. Programas de lotificación. 	<ol style="list-style-type: none"> 1. Altos costos de los materiales de construcción 2. Vías de comunicación en mal estado 3. No existen ferreterías surtidas de material de construcción en el municipio

(F – 13)**Análisis de las Oportunidades y Amenazas existentes por eje temático de intervención territorial**

DEPARTAMENTO: OLANCHO. MUNICIPIO: LA UNIÓN. Fecha aprobación Eje temático: Vivienda

OPORTUNIDADES	AMENAZAS
<ol style="list-style-type: none"> 1. La institución CEPUDO tiene presencia en la comunidad que apoya la construcción de viviendas- 2. Presencia del programa de vida mejor que contribuye a la mejoría de viviendas. 3. Existe voluntad del gobierno local de programas de mejoras de viviendas en sus presupuestos. 4. Apoyo de instituciones gubernamentales y privadas 5. Funcionamiento de una agencia bancaria (Financiamiento para viviendas) 	<ol style="list-style-type: none"> 1. Fenómenos naturales dañan las viviendas de material local adobe. 2. Deslizamientos de tierra por fallas geológicas. 3. Alto índice de población sin vivienda 4. Viviendas en mal estado 5. Viviendas construidas en zonas de alto riesgo. 6. Asinamiento. 7. Enfermedades resultado de no contar con las condiciones básicas de vivienda

(F – 12)**Análisis de las Fortalezas y Debilidades por eje temático de intervención territorial**

DEPARTAMENTO: LA UNIÓN. MUNICIPIO: OLANCHO. Fecha aprobación Eje temático: Agua y Saneamiento

FORTALEZAS	DEBILIDADES
<ul style="list-style-type: none"> ▪ Alto potencial hídrico ▪ Microcuencas declaradas ▪ Sistema de agua potable ▪ Potabilizadora de agua 	<ol style="list-style-type: none"> 1. Falta de tratamiento de agua de consumo en un 100% 2. Falta de análisis bacteriológicos continuo del agua. 3. Falta de alcantarillado sanitaria en el resto de comunidades más pobladas del municipio. Trasmisión de enfermedades por aguas contaminadas parásitos, hepatitis, infecciones intestinales y estomacales. 4. Falta de planta potabilizadora en el casco urbano 5. Falta de tratamiento en los proyectos de agua 6. No contamos con un proyecto de aguas negras en el municipio.

(F – 13)**Análisis de las Oportunidades y Amenazas existentes por eje temático de intervención territorial**

DEPARTAMENTO: LA UNIÓN. MUNICIPIO: OLANCHO. Fecha aprobación Eje temático: Agua y saneamiento

OPORTUNIDADES	AMENAZAS
<ol style="list-style-type: none"> 1. Existe apoyo institucional para el análisis bacteriológico del agua. 2. EL casco urbano es beneficiario con la microcuenca de La Mora y El Camote. 3. Proyección municipal en los proyectos de agua potable. 4. Se cuenta con una purificadora de agua en el casco urbano. 5. Construcción de proyecto de aguas negras. 	<ol style="list-style-type: none"> 1. En algunas comunidades no se cuenta con el servicio permanente del agua. 2. Insumos agrícolas contaminantes del agua. 3. Enfermedades virales 4. Contaminación por heces 5. Sequia

(F – 12)**Análisis de las Fortalezas y Debilidades por eje temático de intervención territorial**

DEPARTAMENTO: OLANCHO. MUNICIPIO: LA UNIÓN. Fecha aprobación Eje Temático: Economía

FORTALEZAS	DEBILIDADES
<ol style="list-style-type: none"> 1. Fincas de café en área rural con tierras fértiles aptas para las productivas agrícolas. 2. El rubro de la panadería artesanal genera ingresos familiares y comunitarios en el municipio. 3. Es un lugar turístico 4. Medios de comunicación radio y televisión 5. Lugar apto para el comercio 6. Fuentes de empleo 7. Exportación de algunos rubros agrícolas 8. Agricultura y ganadería 9. Ingreso de remesas. 	<ol style="list-style-type: none"> 1. Vías de comunicación en mal estado en las zonas productivas. 2. El cambio climático afecta la productividad. 3. No contamos con un proyecto de aguas negras. 4. Falta de fuentes de empleo 5. Falta de mercadeo de productos locales 6. Falta de emprendedurismo 7. Bajos precios de productos producidos 8. Inseguridad en la zona.

(F – 13)**Análisis de las Oportunidades y Amenazas existentes por eje temático de intervención territorial**

DEPARTAMENTO: LA UNIÓN. MUNICIPIO: OLANCHO. Fecha aprobación

Eje temático: Economía.

OPORTUNIDADES	AMENAZAS
<ol style="list-style-type: none"> 1. Los visitantes turísticos permiten oportunidades de trabajo en el ramo. 2. Hay bastante oportunidad de empleo en las temporadas de corte de café. 3. Fortalecer el emprendedurismo 4. Inversión Privada 	<ol style="list-style-type: none"> 1. Hay una temporada sin oportunidades de empleo 2. Los precios bajos del café afectan las ganancias de los productores 3. Las enfermedades del café y la poca asistencia técnica disminuyen la producción afectando el rendimiento. 4. Altos costos de canasta básica 5. Delincuencia

(F – 12)**Análisis de las Fortalezas y Debilidades por eje temático de intervención territorial**

DEPARTAMENTO: OLANCHO. MUNICIPIO: LA UNIÓN. Fecha aprobación

Eje temático: _Seguridad alimentaria.

FORTALEZAS	DEBILIDADES
<ol style="list-style-type: none"> 1. Tierras fértiles propicias para todo tipo de cultivos. 2. El municipio es propicio para la productividad de café. 	<ol style="list-style-type: none"> 1. Las familias trabajan tradicionalmente solo para el consumo. 2. No se implementan nuevas técnicas de cultivo. 3. Escasos reservorios o proyectos sistemas de riego. 4. Las madres no practican conocimientos de manejo de alimentos, 5. Productos alimenticios que se consumen se cultivan con exceso de químicos. 6. Escasa diversidad de cultivos. 7. Consumo de productos vencidos 8. Consumo de productos importados

(F – 13)**Análisis de las Oportunidades y Amenazas existentes por eje temático de intervención territorial**

DEPARTAMENTO: OLANCHO. MUNICIPIO: LA UNIÓN Fecha aprobación Eje temático: Seguridad alimentaria.

OPORTUNIDADES	AMENAZAS
<ol style="list-style-type: none"> 1. Programas de vida mejor que apoyan la seguridad alimentaria de las comunidades. 2. Aplicación de la ley 3. Apoyo de las instituciones gubernamentales y privada 	<ol style="list-style-type: none"> 1. El cambio climático pone en riesgo la productividad alimenticia de la comunidad. 2. Insuficiente cuadro de alimentos ocasiona desnutrición en los niños. 3. Presencia de diferentes enfermedades que coartan el desempeño productivo. 4. Intoxicación por consumo de alimentos vencidos 5. Desnutrición

(F – 12)**Análisis de las Fortalezas y Debilidades por eje temático de intervención territorial**

DEPARTAMENTO: OLANCHO MUNICIPIO: LA UNIÓN Fecha aprobación Eje temático: Tierra

FORTALEZAS	DEBILIDADES
<ol style="list-style-type: none"> 1. La población es propietaria casi en su totalidad de sus predios ya sea en Dominio pleno, útil o por títulos comunitarios. 2. La tierra es fértil y con suficientes fuentes de agua. 3. Tierras para la Caficultura 4. Tierras aptas para construcción de casas 	<ol style="list-style-type: none"> 1. No se respetan los títulos comunitarios algunas familias venden sus predios a personas no propias del municipio. 2. No hay delimitación en la propiedad privada de las tierras. 3. Hay litigios por la tenencia de la tierra por heredad u otros. 4. Falta de una reforma agraria

(F – 13)**Análisis de las Oportunidades y Amenazas existentes por eje temático de intervención territorial**

DEPARTAMENTO: OLANCHO MUNICIPIO: LA UNIÓN Fecha aprobación Eje temático: Tierra.

OPORTUNIDADES	AMENAZAS
<ol style="list-style-type: none"> 1. Anuencia municipal para la documentación de la tierra en dominio útil. 2. La ejecución del PDC mejorara la tenencia de la tierra. 3. Instituciones cooperantes. 4. Prestamos de parte del gobierno para generar cultivos. 5. La ubicación del municipio le dá una plusvalía a la tierra 	<ol style="list-style-type: none"> 1. Uso excesivo de químicos en la tierra. 2. Contaminación de las fuentes de agua y la vida acuática. 3. Invasión de Tierras 4. Presencia de fenómenos naturales 5. Incendios forestales

(F – 12)**Análisis de las Fortalezas y Debilidades por eje temático de intervención territorial**

DEPARTAMENTO: OLANCHO MUNICIPIO: LA UNIÓN Fecha aprobación Eje temático: Seguridad ciudadana.

FORTALEZAS	DEBILIDADES
<ol style="list-style-type: none"> 1. Se cuenta con un juzgado de paz operando en el municipio. 2. Cuenta con facilitadores de justicia en cada comunidad. 3. Hay presencia de instituciones que trabajan directamente con la niñez y la juventud. 4. Se cuenta con alcaldes auxiliares en cada una de las comunidades. 5. Involucramiento de las iglesias en materia de seguridad ciudadana. 6. Se han formado patronato en todas las comunidades. 	<ol style="list-style-type: none"> 1. Falta de involucramiento y accionar de la policía y poco personal de seguridad policial. 2. Villas de comunicación en mal estado para operativos más frecuentes a las comunidades. 3. Hay consumo de drogas En la juventud 4. Falta de atención a la violencia domestica 5. Falta de mesa ciudadana 6. Falta de alcaldes auxiliares 7. Portación ilegal de armas de fuego 8. Falta de control en vehículos 9. Falta de aplicación de la ley de seguridad ciudadana

<p>7. Existe el consejo municipal de protección a nivel de niñez y adolescencia.</p> <p>8. Acompañamiento con el juez local de los casos de violencia infantil.</p>	
---------------------------------------------------------------------------------------------------------------------------------------------------------------------	--

(F – 13)

Análisis de las Oportunidades y Amenazas existentes por eje temático de intervención territorial

DEPARTAMENTO: OLANCHO MUNICIPIO: LA UNIÓN Fecha aprobación

Eje temático: Seguridad ciudadana.

OPORTUNIDADES	AMENAZAS
<ol style="list-style-type: none"> 1. Acercamiento con la población. 2. Organización comunitaria a nivel municipal. 3. Organización de equipos judiciales. 	<ol style="list-style-type: none"> 1. Incidencia de personas de otras comunidades que se asientan en el municipio. 2. Delincuencia 3. Violencia 4. Venta de Drogas

(F – 12)**Análisis de las Fortalezas y Debilidades por eje temático de intervención territorial**

DEPARTAMENTO: OLANCHO MUNICIPIO: LA UNIÓN Fecha aprobación
Participación ciudadana.

Eje temático:

FORTALEZAS	DEBILIDADES
<ol style="list-style-type: none"> 1. Se han formado patronato en todas las comunidades. 2. Grupo de jóvenes organizados 3. Existencia de juntas de agua y patronatos 4. Comité municipal ambiental 5. Liga de Futbol 6. ONGs 7. Comité contra la violencia. 8. Comité de turismo 	<ol style="list-style-type: none"> 1. Poco interés en la población en la integración a la participación ciudadana. 2. Discriminación de la mujer en temas de toma de decisiones. 3. Manifestación cultural en las comunidades del machismo en las organizaciones y en la familia.

(F – 13)**Análisis de las Oportunidades y Amenazas existentes por eje temático de intervención territorial**

DEPARTAMENTO: OLANCHO MUNICIPIO: LA UNIÓN Fecha aprobación
ciudadana.

Eje temático: Participación

OPORTUNIDADES	AMENAZAS
<ol style="list-style-type: none"> 1. Instituciones apoyando en el nombramiento de facilitadores en las comunidades. 2. Existencia con cobertura total de LIDERES en todas las comunidades. 3. Dinamizando las leyes que facultan la participación ciudadana. 	<ol style="list-style-type: none"> 1. Irrespeto e incumplimiento a las leyes. 2. Exclusión social

(F – 12)

Análisis de las Fortalezas y Debilidades por eje temático de intervención territorial

DEPARTAMENTO: OLANCHO. MUNICIPIO: LA UNIÓN Fecha aprobación

Eje temático: Infraestructura.

FORTALEZAS	DEBILIDADES
<ol style="list-style-type: none"> 1. Existen tres unidades de salud 2. Edificios públicos en condiciones básicas 3. Centro social 4. Centro comunal 5. Centros educativos 6. Estación de policía 7. Hoteles 8. Restaurantes 9. Comedores 10. Iglesias 11. Comerciales 12. Mini super 13. Instituciones del estado 	<ol style="list-style-type: none"> 1. No hay inversión en canchas multiusos. 2. No existen estudios sobre el mantenimiento y mejoras de las carreteras rurales. 3. No hay suficientes casas comunales y un mercado municipal. 4. Algunas de las unidades de salud no cuentan con las condiciones básicas para la atención integral del municipio. 5. El servicio de energía eléctrica no cubre en su totalidad las comunidades. 6. Falta de mantenimiento de calles urbanas y reparaciones. 7. Falta de acceso vial a comunidades 8. Falta de mejoramiento de edificios públicos 9. Falta de estructuras para aguas lluvias 10. Falta de proyectos de vivienda 11. Falta de recurso capacitado 12. Falta de Relleno Sanitario 13. Falta de recursos para mejoras y construcción en infraestructura

(F – 13)

Análisis de las Oportunidades y Amenazas existentes por eje temático de intervención territorial

DEPARTAMENTO: OLANCHO MUNICIPIO: LA UNIÓN Fecha aprobación _

Eje temático: Infraestructura.

OPORTUNIDADES	AMENAZAS
<ol style="list-style-type: none"> 1. La corporación municipal está altamente comprometida con el municipio. 2. Apoyo de SEDIS, IDECOAS, COALIANZA, INSEP, COPECO, INVEST, e instituciones privadas. 	<ol style="list-style-type: none"> 1. Los inviernos son copiosos y dañan la infraestructura vial. 2. Desviación de fondos a otros proyectos que no son de infraestructura que deberían ser para pavimentación. 3. Disminución de los ingresos por turismo por problemas de carretera para los turistas. 4. Salud física y mental débil por falta de proyectos recreativos. 5. Zona de riesgos para la infraestructura por temblores incendios inundaciones etc.

(F – 12)**Análisis de las Fortalezas y Debilidades por eje temático de intervención territorial**

DEPARTAMENTO: OLANCHO MUNICIPIO: LA UNIÓN. Fecha aprobación _ Eje temático: _Turismo.

FORTALEZAS	DEBILIDADES
<ol style="list-style-type: none"> 1. Cuenta con otros atractivos turísticos sin explotar. 2. La calidad de la gente es cordial amable y humilde agradable al turista que visita las comunidades. 3. Se cuenta con un Refugio de Vida Silvestre La Muralla 4. Centro turístico el chorrón 5. Vulnerario la Sirena 6. Co-manejadores en promover el turismo 7. Promoción y publicidad del turismo local 8. Gestión e inversión turística 	<ol style="list-style-type: none"> 1. Falta de inversión en otros lugares turísticos. 2. Falta la creación de otras atracciones turísticas. Estructuras e información al turismo. 3. Carretera de acceso a La Muralla y posa de La Sirena no está pavimentada y se daña continuamente 4. Falta de un buen servicio al turista 5. Falta de un tour operador local 6. Falta de una página web 7. Falta de educación en cultura turística e inversión en infraestructura

(F – 13)**Análisis de las Oportunidades y Amenazas existentes por eje temático de intervención territorial**

DEPARTAMENTO: OLANCHO. MUNICIPIO: LA UNIÓN. Fecha aprobación Eje temático: Turismo

OPORTUNIDADES	AMENAZAS
<ol style="list-style-type: none"> 1. Faculta el desarrollo económico 2. Ofrece oportunidades de empleo 3. La Muralla se encuentra a escasamente a 14 kilómetros del Municipio de La Unión. 4. Apoyo de aeronáutica civil para construcción de aeródromo. 5. Apoyo de ONGs 6. Apoyo de I.C.F, Mi Ambiente. 	<ol style="list-style-type: none"> 1. Vías de comunicación en mal estado desde el departamento de Yoro. 2. El cambio climático afecta las temporadas de mayor movimiento turístico 3. Falta de guías de turismo y un mercadeo informativo externo. 4. Falta de una cultura turística 5. Acceso vial en mal estado 6. Inseguridad

Planes Zonales Territoriales

Anexos en Documento aparte es muy grande

PLAN DE DESARROLLO DEL MUNICIPIO

CONSTRUCCIÓN LA VISIÓN COMPARTIDA PARA EL PLAN ESTRATÉGICO.

1. La Asamblea de representantes de las diferentes instituciones, presentes en el municipio, organizaciones locales y funcionarios municipales de Las gerencias, que son parte de los diferentes ejes temáticos; en mesas de trabajo realizaron un FODA de cada uno de los 14 ejes temáticos que especifica la modalidad.
2. Seguidamente las mesas de trabajo identificaron 60 situaciones negativas de los FODA realizados. Los que interrelacionaron entre sí para comprimir la temática
3. Se Comprimieron las 60 exposiciones negativas de los diferentes ejes temáticos a cinco exposiciones.
4. Estas cinco exposiciones de la problemática encontrada se convirtieron de forma negativa a una forma positiva. Por las mesas de trabajo.
5. Estas cinco exposiciones Se ordenaron en orden según la prioridad.
6. Se comprimieron a un solo párrafo las cinco exposiciones, resultando la visión compartida.

Se afino la redacción resultando la visión compartida del municipio de La Unión Para un periodo cinco años del año 2019 al año 2023.

MUNICIPIO DE LA UNIÓN, OLANCHO PDM 2019/2023**VISIÓN COMPARTIDA**

Ser un municipio con un sistema de educación, salud y seguridad eficiente, transparente, modelo de gestión en infraestructura social básica, innovando e impulsando la cultura turística.

MISIÓN:

Ley de municipalidad; atribuciones municipales, ARTÍCULO 13. (Según reforma por Decreto 48-91 en los numerales 1, 2, 4, 6, 8, 11, 13, 16, 17 y 18) Las municipalidades tienen las anteriores atribuciones.

VISIÓN INSTITUCIONAL

Ser modelo de gestión inclusiva y participativa del desarrollo económico, turístico, ambiental, social y cultural.

MISIÓN INSTITUCIONAL

Brindar servicios de calidad y ser una administración pública transparente, moderna e innovadora; con servidores públicos íntegros practicando los valores profesionales, institucionales y personales.

VALORES:

PERSONALES	PROFESIONALES	INSTITUCIONALES
Honestidad	Lealtad	Transparencia
Responsabilidad	Solidaridad	Compromiso
Disciplina	Transparencia	Calidad
Liderazgo	Integridad	Inclusión
Calidad	Honradez	
Ética Profesional	Amabilidad	
Efectividad	Tolerancia	
	Respeto	

Plan Estratégico de Desarrollo Municipal. (PEDM)

3.2 LÍNEAS Y OBJETIVO ESTRATÉGICOS Y EJES TEMÁTICOS DE DESARROLLO TERRITORIAL.

OBJETIVOS ESTRATÉGICOS:

- 1) Mejorar los índices de rendimiento académico en los diferentes niveles de educación del municipio de La Unión, Olancho.
- 2) Abastecer de medicamento el CESAMO y los CESAR y contar con personal especializado para una mejor atención al ciudadano.
- 3) Gestionar proyectos de infraestructura social básica y un buen servicio de agua y saneamiento.
- 4) Aplicar las leyes.
- 5) Promover e impulsar una cultura turística en el municipio.

Resumen de Líneas Estratégicas

- Eficiente sistema educativo
- Eficiente sistema de Salud
- Infraestructura social básica y proyecto de agua y saneamiento
- Aplicar leyes en el municipio
- Promover una cultura turística

(F-14/A)

PRIORIZACIÓN DE PROYECTOSObjetivo de Línea: 01; (**Educación**) Mejorar los índices de Rendimiento académico en los diferentes niveles educativos.

No.	NOMBRE DE LOS PROYECTOS	Beneficiarios. 30%	Impacto 25%	Sostenibilidad Adm. y financ. 15%	Importancia 30%	SUMATORIA VALOR PONDERADO	PRIORIDAD
		VALOR PONDERADO	VALOR PONDERADO	VALOR PONDERADO	VALOR PONDERADO		
1	Realizar talleres comunitarios para socializar la obligación de matrícula escolar en la edad adecuada (desde pre básica a secundaria)	30	25	15	30	100	1
2	Gestionar proyecto de conversión del instituto Superación Franciscana a educación técnica.	15	25	15	30	85	4
3	Implementar salas de computación con internet en los centros educativos	15	25	11.3	15	66.3	7
4	Crear biblioteca municipal y esta que este equipada con herramientas informáticas.	15	25	15	22.5	74.5	6
5	Programa de becas para estudiantes de escasos recursos y excelencia académica	7.5	18.7	7.5	15	48.7	8
6	Aumentar el menú en la merienda escolar	30	25	15	22.5	92.5	2

7	Proyecto de prevención de embarazos en adolescentes.	15	25	15	22.5	77.5	5
8	Estructuración de la red de jóvenes con equipamiento para la cultura y el deporte	15	25	15	30	85	3

(F-14/A)

PRIORIZACIÓN DE PROYECTOSObjetivo de Línea: 02; **(SALUD)** Abastecer de Medicamento y obtener personal especializado.

No.	NOMBRE DE LOS PROYECTOS	Beneficiarios. 30%	Impacto 25%	Sostenibilidad Adm. y financ. 15%	Importancia 30%	SUMATORIA VALOR PONDERADO	PRIORIDAD
		VALOR PONDERADO	VALOR PONDERADO	VALOR PONDERADO	VALOR PONDERADO		
1	construir y equipar clínica odontológica.	30	25	15	30	100	1
2	Gestionar abastecimiento de medicamentos en instituciones públicas y privadas.	30	25	11.3	30	96.3	2
3	Subsidio al sector salud de combustible para movilización de personal de salud a trabajos de campo	7.5	25	6.3	15	70	5
4	Analizar trimestralmente le agua de consumo humano.	15	25	15	30	85	3
5	Dotación de filtros de agua a familias de escasos recursos del municipio	7.5	12.5	7.5	15	42.5	6

6	Cultivar Huertos Familiares	7.5	25	15	30	77.5	4

(F-14/A)

PRIORIZACIÓN DE PROYECTOS

Objetivo de Línea Estratégica: 03

Gestión de proyectos de infraestructura social básica, agua y saneamiento.

No	NOMBRE DE LOS PROYECTOS	Beneficiario s. 30%	Impacto 25%	Sostenibilidad Adm. y financ. 15%	Importancia 30%	SUMATORIA VALOR PONDERADO	PRIORIDAD
		VALOR PONDERADO	VALOR PONDERADO	VALOR PONDERADO	VALOR PONDERADO		
1	Construir proyecto de aguas negras	22.5	25	15	30	92.5	2
2	Construir un mercado municipal	15	25	11.3	7.5	58.8	9
3	Mejorar y dar mantenimiento de las vías de comunicación.	30	25	7.5	22.5	85	3
4	Edificación y mejoramiento de viviendas y edificios públicos.	7.5	25	7.5	15	55	10
5	Proteger las fuentes de agua y las zonas de reserva del municipio.	30	25	15	30	100	1
6	Mejorar la infraestructura educativa.	15	18.7	15	22.5	71.2	6
7	Proyecto remodelación de centro turístico el chorrón.	7.5	25	11.3	22.5	66.3	7

8	Construcción de parques infantiles y canchas multiusos comunitarias.	12	25	11.3	15	63.3	8
9	Culminar el parque central del casco urbano.	15	18.7	11.3	22.5	82.2	4
10	Ampliar y mantenimiento del proyecto agua potable.	15	25	11.3	30	80.3	5

(F-14/A)

PRIORIZACIÓN DE PROYECTOSObjetivo de Línea Estratégica: 04 **Aplicación de las leyes**

No	NOMBRE DE LOS PROYECTOS	Beneficiarios. 30%	Impacto 25%	Sostenibilidad Adm. y financ. 15%	Importancia 30%	SUMATORIA VALOR PONDERADO	PRIORIDAD
		VALOR PONDERADO	VALOR PONDERADO	VALOR PONDERADO	VALOR PONDERADO		
1	Subsidio a la policía para realizar patrullajes y operativos constantes en las diferentes comunidades del municipio	7.5	18.7	11.3	22.5	60	4
2	Organización y apoyo económico al consejo de justicia y seguridad	7.5	25	15	30	77.5	3
3	Crear comité contra la violencia doméstica.	22.5	25	15	30	92.5	2
4	Implementación de sanciones y multas a la población que incumpla las ordenanzas municipales y judiciales (salud, educación y seguridad ciudadana y ambiente.)	30	25	15	30	100	1

(F-14/A)
PRIORIZACIÓN DE PROYECTOS

Objetivo de Línea: 05 **Promover e impulsar la cultura Turística**

No	NOMBRE DE LOS PROYECTOS	Beneficiarios. 30%	Impacto 25%	Sostenibilidad Adm. y financ. 15%	Importancia 30%	SUMATORIA VALOR PONDERADO	PRIORIDAD
		VALOR PONDERADO	VALOR PONDERADO	VALOR PONDERADO	VALOR PONDERADO		
1	Mejorar infraestructura del centro turístico el chorrón	22.5	25	15	30	92.5	1
2	Construir mirador en cerro pelón de La Unión.	22.5	25	11.3	22.5	81.3	3
3	Construcción de canopy	15	18.7	11.3	22.5	67.5	6
4	Reconstrucción del campamento carta	15	18.7	15	22.5	71.2	5
5	Construcción de aeródromo	22.5	18.7	15	22.5	78.7	4
6	Formación en atención al cliente a prestadores de servicio	7.5	12.5	11.3	30	61.3	7
7	Programas de educación ambiental	15	25	15	30	85	2

(F-15)

Costo y financiamiento por ideas de proyecto estratégico

No.	Líneas: Objetivos: Nombre del proyecto	Costo total	Financiamiento	
			Local	Externo
	Línea estratégica NO. 01. EFICIENTE SISTEMA DE EDUCACIÓN			
1	Garantizar una inclusión educativa de la niñez con programas de asistencia y organización en redes			
1	Realizar talleres comunitarios para socializar la obligación de matrícula escolar en la edad adecuada (desde pre básica a secundaria)	50,000.00	50,000.00	
2	Gestionar proyecto de conversión del instituto Superación Franciscana a educación técnica.	100,000	100,000	00.00
		100,000.00	100,000.00	0.00
3	Implementar salas de computación con internet en los centros educativos	500,000.00	500,000.00	00.00
1	Crear biblioteca municipal y esta que este equipada con herramientas informáticas.	300,000.00	300,000.00	0.00
4	Programa de becas para estudiantes de escasos recursos y excelencia académica	900,000.00	100,000.00	800,000.00
5	Aumentar el menú en la merienda escolar	500,000.00	500,000.00	00.00
6	Proyecto de prevención de embarazos en adolescentes.	100,000	100,000	00.00
1	Estructuración de la red de jóvenes con equipamiento para la cultura y el deporte	200,000.00	200,000.00	00.00

(F-15)

Costo y financiamiento por ideas de proyecto estratégico

No.	Líneas: Objetivos: Nombre del proyecto	Costo total	Financiamiento	
			Local	Externo
	Línea estratégica N0. 02 Mejorar el sistema de SALUD			
1	Gestionar abastecimiento de medicamentos en instituciones públicas y privadas.			
1	construir y equipar clínica odontológica.	500,000.00	500,000.00	0.00
2	Subsidio al sector salud de combustible para movilización de personal de salud a trabajos de campo	100,000.00	100,000.00	0.00
2	Analizar trimestralmente el agua de consumo humano.	60,000.00	60,000.00	00.0
1	Dotación de filtros de agua a familias de escasos recursos del municipio	100,000.00	50,000.00	50,000.00
3	Cultivar de Huertos Familiares	100,000.00	90,000.00	10,000.00

(F-15)

Costo y financiamiento por ideas de proyecto estratégico

No.	Líneas: Objetivos: Nombre del proyecto	Costo total	Financiamiento	
			Local	Externo
	Línea estratégica N0. 03 <u>Gestión de proyectos de infraestructura social básica, agua y saneamiento.</u>			
1	Construir proyecto de aguas negras	60,000.00	60,000,000.00	00.00
1	Ampliar y mantenimiento del proyecto agua potable.	2,000,000	2,000,000.00	0.00
2	Proteger las fuentes de agua y las zonas de reserva del municipio.	300,000.00	300,000.00	0.00
2	Edificación y mejoramiento de viviendas y edificios públicos.	4,000,000.00	4,000,000.00	00.00
1	Construir un mercado municipal	2,000,000	2,000,000.00	00.00
2	Mejorar y dar mantenimiento a las vías de comunicación.	2,000,000	2,000,000.00	00.00
3	Mejorar la infraestructura educativa.	1,000,000	1,000,000.00	00.00

4	Proyecto remodelación de centro turístico el chorrón.	200,000.00	200,000	00.00
5	Construcción de parques infantiles y canchas multiusos comunitarias.	2,000,000	1,000,000.00	1,000,000.00
6	Culminar el parque central del casco urbano.	1,000,000	1,000,000.00	00.000

(F-15)

Costo y financiamiento por ideas de proyecto estratégico

No.	Líneas: Objetivos: Nombre del proyecto	Costo total	Financiamiento	
			Local	Externo
	Línea estratégica N0. 04 Aplicación de las leyes			
1	FOMENTAR UN PUEBLO RESPETUOSO DE LA LEY, CON AUTORIDADES EFICIENTES EN EL CUMPLIMIENTO DEL DEBER			
1	Implementación de sanciones y multas a la población que incumpla las ordenanzas municipales y judiciales (salud, educación y seguridad ciudadana y ambiente,)	50,000.00	0.00	0.00
2	Organización y apoyo económico al consejo de justicia y seguridad	400,000.00	300.000.00	100,000.00
3	Crear comité contra la violencia doméstica.	250,000.00	250,000.00	0.00
4	Subsidio a la policía para realizar patrullajes y operativos constantes en las diferentes comunidades del municipio	150,000.00	150,000.00	0.00

(F-15)
Costo y financiamiento por ideas de proyecto estratégico

No.	Líneas: Objetivos: Nombre del proyecto	Costo total	Financiamiento	
			Local	Externo
	Línea estratégica N0. 05 PROMOVER E IMPULSAR LA CULTURA TURÍSTICA			
1	FOMENTAR UNA CULTURA E INFRAESTRUCTURA TURÍSTICA, ÁREAS RECREATIVAS, QUE SATISFAGAN LAS EXPECTATIVAS DE LOS TURISTAS Y HABITANTES DE LA ZONA			
1	Mejorar infraestructura del centro turístico el chorrón	200,000.00	200,000.00	00.00
2	Construir mirador en cerro pelón de La Unión.	500,000.00	500,000.00	00.00
3	Construcción de canoppy	1,000,000.00	1,000,000.00	00.00
4	Reconstrucción del campamento carta	1,500,000.00	1,500,000.00	00.00
5	Construcción de aeródromo	6,400,000.00	6,400,000.00	00.00
6	Formación en atención al cliente a prestadores de servicio	50,000.00	50,000.00	00.00
7	Programas de educación ambiental	50,000.00	50,000.00	00.00

(F – 19)

PROGRAMACIÓN DEL PLAN DE INVERSIÓN MUNICIPAL**(PROYECTOS ESTRATÉGICOS PRIORIZADOS POR LINEA ESTRATÉGICA DEL PLAN ESTRATÉGICO)**

DEPARTAMENTO: OLANCHO MUNICIPIO: LA UNIÓN

FECHA DE APROBACIÓN

LÍNEA ESTRATÉGICA No-1

Eficiente Sistema de Educación

Orden Prioridad	Nombre del Proyecto	Ubicación	Costo Total	Años de Ejecución						Financiamiento				
				19	20	21	22	23	24	25	Local	Municipal	Externo	
1	Realizar talleres comunitarios para socializar la obligación de matrícula escolar en la edad adecuada (desde pre básica a secundaria)	Aldeas, Caseríos, Barrios y Colonias del Municipio.	50,000.00		X	X							50,000.00	
2	Aumentar el menú en la merienda escolar	Aldeas, Caseríos.	500,000.00		X	X	X						500,000.00	
3	Estructuración de la red de jóvenes con equipamiento para la cultura y el deporte	Casco Urbano La Unión.	200,000.00										200,000.00	
4	Gestionar proyecto de conversión del instituto Superación Franciscana a educación técnica.	Casco Urbano La Unión	100,000.00		X								100,000.00	

5	Proyecto de prevención de embarazos en adolescentes.	Aldeas, Caseríos, Barrios y Colonias del Municipio.	100,000.00		X	X	X	X	X	X		100,000.00	
6	Crear biblioteca municipal y esta que este equipada con herramientas informáticas.	Casco Urbano La Unión	300,000.00			X	X					300,000.00	
7	Implementar salas de computación con internet en los centros educativos.	El Díctamo Pálala Los Encuentros El Guanacaste	500,000.00		X	X						500,000.00	
8	Programa de becas para estudiantes de escasos recursos y excelencia académica.	Aldeas, Caseríos, Barrios y Colonias del Municipio.	900,000.00		X	X	X	X	X	X		100,000.00	800,000.00

(F – 19)

PROGRAMACIÓN DEL PLAN DE INVERSIÓN PLURIANUAL**(PROYECTOS ESTRATÉGICOS PRIORIZADOS POR LINEA ESTRATÉGICA DEL PLAN ESTRATÉGICO)**

DEPARTAMENTO: OLANCHO MUNICIPIO: LA UNIÓN

FECHA DE APROBACIÓN

LÍNEA ESTRATÉGICA NO-2

Eficiente Sistema de Salud

Orden Prioridad	Nombre del Proyecto	Ubicación	Costo Total	Años de Ejecución						Financiamiento			
				19	20	21	22	23	24	25	Local	Municipal	Externo
1	construir y equipar clínica odontológica.	Casco Urbano La Unión	500,000.00			X						500,000.00	
2	Gestionar abastecimiento de medicamentos en instituciones públicas y privadas.	Aldeas, Caseríos, Casco Urbano	500,000.00	X	X	X	X	X	X	X		500,000.00	
3	Analizar trimestralmente le agua de consumo humano.	Aldeas, Caseríos, Casco Urbano	60,000.00	X	X	X	X	X	X	X		60,000.00	
4	Cultivar Huertos Familiares	Aldeas, Caseríos, Casco Urbano	100,000.00			X						100,000.00	
5	Subsidio al sector salud de combustible para movilización de personal de salud a trabajos de campo	Aldeas, Caseríos, Casco Urbano	100,000.00	X	X	X	X					100,000.00	
6	Dotación de filtros de agua a familias de	Aldeas, Caseríos,	100,000.00			X	X					50,000.00	50,000.00

escasos recursos del municipio	Casco Urbano												
--------------------------------	--------------	--	--	--	--	--	--	--	--	--	--	--	--

(F – 19)

PROGRAMACIÓN DEL PLAN DE INVERSIÓN PLURIANUAL**(PROYECTOS ESTRATÉGICOS PRIORIZADOS POR LINEA ESTRATÉGICA DEL PLAN ESTRATÉGICO)**

DEPARTAMENTO: OLANCHO MUNICIPIO: LA UNIÓN

FECHA DE APROBACIÓN

LÍNEA ESTRATÉGICA NO-3

Gestión de proyectos de infraestructura social básica, agua y saneamiento.

Orden Prioridad	Nombre del Proyecto	Ubicación	Costo Total	Años de Ejecución							Financiamiento		
				19	20	21	22	23	24	25	Local	Municipal	Externo
1	Proteger las fuentes de agua y las zonas de reserva del municipio.	Aldeas Caseríos Casco urbano	300,000.00	X	X	X	X	X	X	X		300,000.00	
2	Construir proyecto de aguas negras	Casco urbano	60,000,000.00	X	X	X	X	X	X	X		60,000,000.00	
3	Mejorar y dar mantenimiento a las vías de comunicación.	Aldeas Caseríos Casco urbano	2,000,000.00	X	X	X	X	X	X	X		2,000,000.00	
4	Culminar el parque central del casco urbano.	Casco Urbano	1,000,000.00	X	X							1,000,000.00	
5	Ampliar y mantenimiento del proyecto agua potable.	Aldeas Caseríos Casco urbano	2,000,000.00	X	X	X	X					2,000,000.00	
6	Mejorar la infraestructura educativa.	Aldeas Caseríos Casco urbano	1,000,000.00	X	X	X						1,000,000.00	
7	Proyecto remodelación de	Casco Urbano	200,000.00	X	X							200,000.00	

	centro turístico el chorrón.												
8	Construir un mercado municipal	Casco Urbano	2,000,000.00		X	X						2,000,000.00	
9	Construcción de parques infantiles y canchas multiusos comunitarias.	Pálala Díctamo Casco Urbano	2,000,000.00		X	X	X	X				2,000,000.00	
10	Edificación y mejoramiento de viviendas y edificios públicos.	Aldeas Caseríos Casco Urbano	4,000,000.00	X	X	X						4,000,000.00	

(F – 19)

PROGRAMACIÓN DEL PLAN DE INVERSIÓN PLURIANUAL**(PROYECTOS ESTRATÉGICOS PRIORIZADOS POR LINEA ESTRATÉGICA DEL PLAN ESTRATÉGICO)**

DEPARTAMENTO: OLANCHO MUNICIPIO: LA UNIÓN

FECHA DE APROBACIÓN

LÍNEA ESTRATÉGICA NO-4

Aplicación de las Leyes

Orden Prioridad	Nombre del Proyecto	Ubicación	Costo Total	Años de Ejecución							Financiamiento		
				19	20	21	22	23	24	25	Local	Municipal	Externo
1	Implementación de sanciones y multas a la población que incumpla las ordenanzas municipales y judiciales (salud, educación, seguridad ciudadana y ambiente,)	Aldeas Caseríos Casco Urbano	50,000.00	X	X	X	X	X	X	X			
2	Crear y Apoyar comité contra la violencia doméstica.	Casco Urbano	250,000.00	X	X	X	X	X	X	X			
3	Organización y apoyo económico al consejo de justicia y seguridad	Casco Urbano	400,000.00	X	X	X	X	X					
4	Consejo Municipal de Justicia y Seguridad, Juzgado de Paz, Juzgado de Policía, Gerencia Municipal de Justicia, Policía Nacional, Policía Militar.	Casco Urbano	200,000.00	X	X	X	X	X					
5	Subsidio a la policía	Aldeas	150,000.00	X	X	X	X						

	para realizar patrullajes y operativos constantes en las diferentes comunidades del municipio.	Caseríos Casco Urbano												
--	------------------------------------------------------------------------------------------------	-----------------------------	--	--	--	--	--	--	--	--	--	--	--	--

(F – 19)

PROGRAMACIÓN DEL PLAN DE INVERSIÓN PLURIANUAL**(PROYECTOS ESTRATÉGICOS PRIORIZADOS POR LINEA ESTRATÉGICA DEL PLAN ESTRATÉGICO)**

DEPARTAMENTO: OLANCHO MUNICIPIO: LA UNIÓN

FECHA DE APROBACIÓN

LÍNEA ESTRATÉGICA No-5

Promover una Cultura Turística

Orden Prioridad	Nombre del Proyecto	Ubicación	Costo Total	Años de Ejecución						Financiamiento				
				19	20	21	22	23	24	25	Local	Municipal	Externo	
1	Mejorar infraestructura del centro turístico el chorrón	Casco Urbano	200,000.00	X	X								200,000.00	
2	Programas de educación ambiental	Aldeas Caseríos Casco Urbano	50,000.00	X	X								50,000.00	
3	Construir mirador en cerro pelón de La Unión.	Casco Urbano	500,000.00		X	X							500,000.00	
4	Construcción de aeródromo	Aldea Los Encuentros	6,400,000.00	x	x							3,200,000.00	3,200,000.00	

PLANES DE ZONAS TERRITORIALES

Para la elaboración de los Planes Zonales se realizó la consolidación del mapa de zonificación del municipio comprendido en el formato correspondiente (F - 07), seguidamente se seleccionó los representantes de cada zona quienes fueron priorizando los proyectos zonales, levantando así mismo los listados de sus participantes

Seguidamente se pasó a la preparación de los planes zonales sobre la base de los proyectos priorizados utilizando el formato (F – 8) Y (F- 10) en estos cuadros se incluyen todos los primeros 3 proyectos de cada comunidad, por cada eje temático, según la prioridad definida en la asamblea zonal. Y finalmente la socialización y aprobación de los planes zonales.

ZONIFICACIÓN DEL MUNICIPIO DE LA UNIÓN, OLANCHO

N°	NOMBRE DE LAS COMUNIDADES DE LA ZONA # 1	Número de Beneficiarios
1	El Díctamo	180
2	El Ecuador	80
3	El Golfo	36
4	El Río	105
5	La Florida	30
6	El Empedrado	96
Total		347

N°	NOMBRE DE LAS COMUNIDADES DE LA ZONA # 2	Número de Beneficiarios
1	La Laguna	56
2	El Junco	219
Total		275

N°	NOMBRE DE LAS COMUNIDADES DE LA ZONA # 3	Número de Beneficiarios
1	El Guanacaste	204
Total		204

N°	NOMBRE DE LAS COMUNIDADES DE LA ZONA # 4	Número de Beneficiarios
1	Los Encuentros	263
2	El Pacón	44
Total		307

N°	NOMBRE DE LAS COMUNIDADES DE LA ZONA # 5	Número de Beneficiarios
1	Casco Urbano	3105
2	El Naranjito	47
3	El Paraíso	52
4	El Jengibre	30
5	Las Manzanas	28
Total		3262

N°	NOMBRE DE LAS COMUNIDADES DE LA ZONA # 6	Número de Beneficiarios
1	Timis	22
2	Cerro Verde	65
3	Montañón	2
Total		89

N°	NOMBRE DE LAS COMUNIDADES DE LA ZONA # 7	Número de Beneficiarios
1	El vallecito	53
2	Rancho Quemado	4
3	La Pita	29
Total		86

N°	NOMBRE DE LAS COMUNIDADES DE LA ZONA # 8	Número de Beneficiarios
1	Sabana Grande	84
2	El Alto	12
3	El Sigupate	42
4	Las Zuncuyas	12

Total	150
-------	-----

N°	NOMBRE DE LAS COMUNIDADES DE LA ZONA # 9	Número de Beneficiarios
1	Pálala Centro	75
2	El Ocotal	13
3	La Leona	17
4	El Cacao	28
Total		133

N°	NOMBRE DE LAS COMUNIDADES DE LA ZONA # 10	Número de Beneficiarios
1	Paso Real	158
2	Los Ciruelos	16
Total		174

PLAN DE INVERSIÓN MULTISECTORIAL PLURIANUAL (PIMP)

Con el levantamiento de línea base y sus indicadores obtenidos las comunidades elaboraron sus Planes de Desarrollo Comunitario, de estos planes los líderes comunitarios prepararon Planes Zonales, Extrayendo los proyectos priorizados seleccionado por cada eje temático de cada comunidad, en el proceso se actualizaron los planes existentes en la municipalidad: Plan Estratégico de Desarrollo Municipal y planes especiales conjuntamente con Instituciones y la instancia ciudadana.

Luego se agruparon las ideas de Proyectos según sectorización dada por la metodología FOCAL III, **Proyectos Sociales, Proyectos Productivos, Proyectos de Infraestructura y Proyectos Ambientales y otros proyectos sectoriales especiales.** Luego se convocó a la Instancia Ciudadana para determinar que ideas de proyectos entrarían al Plan de Inversión Plurianual según tabla de proporción socializada y aprobada por autoridad municipal que se elaboró en base a la experiencia en ejecución de proyectos con fondos corrientes recaudados por la municipalidad de La Unión, Olancho y de transferencia considerando el monto que le corresponde a esta municipalidad.

Al igual fueron insertadas las ideas de proyectos del plan estratégico de Desarrollo y planes sectoriales y especiales. Estas ideas de proyectos fueron vaciadas a cuadros del PIMP, de acuerdo a lo que determino la tabla para su respectiva distribución.

PROYECTOS DE DESARROLLO SOCIAL

(F-20)
PROGRAMA DEL PLAN DE INVERSIÓN MUNICIPAL PLURIANUAL
(PROYECTOS DE DESARROLLO SOCIAL PRIORIZADO POR CADA PLAN ZONAL
DEPARTAMENTO: OLANCHO MUNICIPIO: LA UNIÓN FECHA DE APROBACIÓN:

Orden Prioridad	Eje Tomatico	Nombre del Proyecto	Ubicación	Costo Total	Años de ejecución					Financiamiento		
					19	20	21	22	23	Local	Municipal	Externo
1	Salud y Nutrición	Brigadas Medicas	El Díctamo El Río El Ecuador El Empedrado El Golfo La Florida	100,000.00	X	X	X	X	X		50,000.00	50,000.00
2	Salud Y Nutrición	Contar con vehículo para traslado de enfermos a centro de asistencia Medica	El Díctamo El Río El Ecuador El Empedrado El Golfo La Florida	150,000.00	X	X	X	X	X	15,000.00	135,000.00	
3	Educación	Proyecto para rescatar valores	El Díctamo El Río El Ecuador El Empedrado El Golfo La Florida	20,000.00	X	X					20,000.00	
4	Educación	Mejorar el menú a la merienda escolar	El Díctamo El Río El Ecuador	100,000.00		X	X				100,000.00	

			El Empedrado El Golfo La Florida									
5	Grupos Vulnerables Juventud	Mejoramamiento al campo de Futbol y apoyo con implementos deportivos	El Díctamo El Río El Ecuador El Empedrado El Golfo La Florida	200,000.00			X					200,000.00
6	Agua y saneamiento	Ampliación del proyecto de Agua	El Díctamo El Río El Ecuador El Empedrado El Golfo La Florida	200,000.00				X	X			200,000.00
7	Agua y Saneamiento	Estudio del Agua para consumo humano.	El Díctamo El Río El Ecuador El Empedrado El Golfo La Florida	60,000.00	X	X						60,000.00
8	Ordenamiento Territorial	Delimitar Microcuencia	El Díctamo El Río El Ecuador El Empedrado El Golfo La Florida	50,000.00	X	X	X					50,000.00
9	SALUD Y NUTRICIÓN	Construcción de una sala materna	Casco Urbano	500,000.00		X	X					500,000.00

10	Grupos Vulnerables Mujer	Fomento al emprendedurismo a madres solteras	Todas las zonas del municipio.	300,000.00	X	X	X				300,000.00	
11	Educación	Apoyo con Material didáctico	La Laguna El Junco	100,000.00	X	X	X	X			100,000.00	
12	Educación	Reparación de Panel Solar	El Guanacaste	15,000.00	X						15,000.00	
13	Agua y Saneamiento	Mejorar Las Redes {Conducción, Distribución}	Los Encuentros El Pacón	70,000.00						7,000.00	63,000.00	
14	Ordenamiento Territorial	Terreno para Cementerio	El Guanacaste	100,000.00			x			10,000.00	90,000.00	
15	Salud y Nutrición	Brigadas Medicas	Los Encuentros El Pacón El Guanacaste	50,000.00							50,000.00	
16	Educación	Capacitación a los maestros.	Todo el municipio de La Unión	50,000.00	X	X					50,000.00	
17	Grupos Vulnerables Niñez	Apoyo a niños discapacitados	Todo el municipio de La Unión	200,000.00	X	X	X					
18	Agua y Saneamiento	Proyecto de Agua potable	El paraíso Las Manzanas	200,000.00		x	x			20,000.00	180,000.00	
19	Ordenamiento Territorial	Terreno para rastro municipal	Casco Urbano	300,000.00	X	X					300,000.00	

20	SALUD Y NUTRICION	Cobertura médica mediante brigadas	Timis Cerro Verde El Vallecito	100,000.00		X	X						
21	EDUCACIÓN	Mobiliario Escolar	Cerro Verde Timis Los Encuentros	100,000.00			X	X					
22	Grupos Vulnerables tercera edad	Construcción de un centro de atención al adulto mayor	Casco urbano	900,000.00		X	X					90,000.00	810,000.00
23	Agua y Saneamiento	Planta Purificadora de Agua	Casco urbano	500,000.00		X						500,000.00	
24	SALUD Y NUTRICIÓN	Construcción de un CESAR	Cerro Verde	300,000.00				X				300,000.00	
25	SALUD Y NUTRICIÓN	Cerca perimetral a CESAR	Sabana Grande	100,000.00			X						
26	EDUCACIÓN	Reparación del C.E repello y piso	El Vallecito	100,000.00		X						100,000.00	
27	Educación	Mobiliario	Vallecito Cerro Verde Timis	150,000.00			X	X	X			150,000.00	
28	Grupos Vulnerables Niñez y Juventud	Bono escolar a excelencia académica	Aldeas Caseríos Casco Urbano	500,000.00	X	X	X	X	X			500,000.00	
29	Saneamiento	Relleno Sanitario	Cerro Verde Pálala	4,000,000.00		X	X	X	X			4,000,000.00	

			Casco Urbano									
30	Agua	Ampliar proyecto de agua	Cerro Verde Pálala Casco Urbano	300,000.00	X	X	X	X	X		300,000.00	
31	Ordenamiento Territorial	Normativa para control y tenencia de porquerizas	Casco Urbano	00.00	X	X	X	X	X		00.00	
32	SALUD Y NUTRICIÓN	Gestión de Una Enfermera	Pálala	10,000.00	X	X					10,000.00	
33	SALUD	Brigadas Medicas	Pálala y sus caseríos	50,000.00	X	X	X	X	X		40,000.00	
34	EDUCACIÓN	Mobiliario escolar	Pálala y sus caseríos	100,000.00	X	x	x	x	x		100,000.00	
35	Educación	Reparación de centros educativos	Pálala y sus caseríos	500,000.00	X	X	X	X	X		500,000.00	
36	Grupos Vulnerables Mujer	Fomento al emprendedurismo y creación de microempresas	Pálala y sus caseríos	200,000.00	X	X	X				200,000.00	
37	AGUA Y SANEAMIENTO	Ampliación y mejoras a la línea de conducción	Pálala y sus caseríos	250,000.00	x	x	x	x	x	25,000.00	225,000.00	
38	Ordenamiento Territorial	Delimitación de y Declaratoria de Microcuencas	Aldeas del municipio de La Unión	50,000.00	x	x	x	x	x		50,000.00	

PROYECTOS DE DESARROLLO PRODUCTIVO

(F-21)

PROGRAMA DEL PLAN DE INVERSIÓN MUNICIPAL PLURIANUAL**(PROYECTOS DE DESARROLLO PRODUCTIVO PRIORIZADO POR CADA PLAN ZONAL****DEPARTAMENTO: OLANCHO MUNICIPIO: LA UNIÓN FECHA DE APROBACIÓN:**

Orden Prioridad	Eje Tomatico	Nombre del Proyecto	Ubicación	Costo Total	Años de ejecución					Financiamiento		
					19	20	21	22	23	Local	Municipal	Externo
1	Grupos Vulnerables Juventud	Cancha Multideportiva	El Díctamo El Rio	80,000.00			X			8,000.00	72,000.00	
2	Economía	Capacitación en Compra/venta de granos y otros.	El Díctamo El Empedrado El Río	10,000	X	X						
3	Seguridad Alimentaria	Comedor Infantil	El Guanacaste	100,000.00			X	X		10,000.00	90,000.00	
4	Participación	Capacitación sobre prevención de incendios forestales	Díctamo Los Encuentros	20,000.00	X	X					20,000.00	
5	Ordenamiento Territorial	Delimitación de microcuenca	Díctamo Los encuentros	10,000			X				10,000.00	
6	VIVIENDA	Mejoramiento de Vivienda	El Díctamo El rio El Empedrado El Golfo	500,000.00		X	X	X			500,000.00	

7	TIERRA	Legalización de Tierras	El Díctamo El rio El Empedrado El Golfo	100,000.00			x	x	x	10,000.00	90,000.00	
8	Grupos Vulnerables Mujer	Bono para madres solteras	El Díctamo Los Encuentros	200,000.00			x	x	x		200,000.00	
9	Recursos Naturales y Ambiente	Charlas sobre educación Ambiental	El Díctamo Los Encuentros	50,000.00	X	X	X	X	X		50,000.00	
10	Participación	Capacitación Sobre Cultura, Política, Religión y Enpremedurismo	El Guanacaste	20,000.00	X	X					20,000.00	
11	Ordenamiento Territorial	Construcción de cementerio	Los Encuentros	100,000.00			X					
12	Ordenamiento Territorial	Terreno para rastro municipal	Casco Urbano	500,000.00	X						500,000.00	
13	Participación	Involucrar a la Población en Grupos Organizados	Casco Urbano	20,000.00	X	X					20,000.00	
14	Economía	Caja Rural	El Díctamo Los Encuentros El Guanacaste	100,000.00	X	X	X	X	X		100,000.00	
15	Economía	Fomento a las MIPYMES	Casco Urbano	300,000.00	X	X	X	X	X		300,000.00	
16	Participación	Charlas sobre grupos organizados	El Díctamo El Guanacaste	40,000.00	X	X	X					

17	Economía	Agencia Bancaria	Casco Urbano	Gestión		X	X				Gestión	
18	Vivienda	Proyecto de Letrinas	El Díctamo El Golfo El Río	200,000.00	X	X	X	X	X		200,000.00	
19	Seguridad alimentaria	Sistema de Riego	El Díctamo Los Encuentros	300,000.00			X	X	X		300,000.00	
20	Grupos Vulnerables Jóvenes	Reactivación del Folklore Local	Casco Urbano	50,000.00		X	X	X				
21	VIVIENDA	Proyecto de mejoramiento de viviendas. techos, pisos repellos pilas y baños	Los Encuentros Casco Urbano	500,000.00		X	X	X	X		500,000.00	
22	VIVIENDA	Eco fogones	El Díctamo Los Encuentros Casco Urbano	Gestión	X	X	X	X	X		Gestión	
23	Grupos vulnerables mujeres	Proyecto de capacitación a mujeres y apoyo en proyectos productivos red de mujeres en condición de riesgo, solteras o por violencia doméstica.	El Díctamo Los Encuentros Casco Urbano	50,000.00	X	X	X	X	X		50,000.00	
24	Seguridad alimentaria	Huertos Familiares	El Díctamo Los Encuentros	Gestión		X	X	X	X		Gestión	

			Casco Urbano									
25	Grupos vulnerables juventud	Donación de implementos deportivos	El Díctamo Los Encuentros Casco Urbano	100,000.00	X	X	X	X	X		100,000.00	
26	Seguridad alimentaria	Asistencia Técnica	El Díctamo	Gestión		X	X	X	X		Gestión	
27	Tierra	Asignar tierra para desposeídos en agricultura	Sitio Pálala Cerro Verde Timis	500,000.00			X	X	X		500,000.00	
28	Seguridad ciudadana	Patrullaje Constante por parte de la policía nacional.	El Díctamo Los Encuentros Sitio Pálala Timis Cerro Verde	50,000.00	X	X	X	X	X		50,000.00	
29	Economía	Capacitación En Prestamos y Manejo De Finanzas	Vallecito Cerro Verde Timis	Gestión	X	X	X				Gestión	
30	Terra	Análisis de suelo y asistencia técnica para producción agrícola	Sitio Pálala	Gestión		X	X	X			Gestión	
31	Participación	Caja Rural	Vallecito Cerro Verde Sitio Pálala	50,000.00		x	x	x			50,000.00	

32	Seguridad ciudadana	Construcción de Posta policial	Sitio Pálala	500,000				X	X		500,000.00	
33	Grupos vulnerables mujeres	Talleres de capacitación para integrarse a grupos organizados comunitarios madres solteras o en riesgo familias	Sitio Pálala Cerro Verde Vallecito	50,000.00		X	X	X	X		50,000.00	
34	Economía	Apoyo a Microempresas	Sitio Pálala Cerro Verde	100,000		X	X				100,000.00	
35	Participación	Cuadrillas Para Reparación De Calles	Vallecito Cerro Verde	20,000.00		x	x	x	x		20,000.00	
36	Seguridad alimentaria	Proyecto Implementación de huertos familiares y escolares-asistencias y semilla	Sitio Pálala Cerro Verde	50,000.00		X	X	X	X		50,000.00	
37	Economía	Capacitación En Prestamos y Manejo De Finanzas	Timis Cerro Verde Vallecito	Gestión	x	X	X	X			Gestión	
38	Participación	Capacitación de Concientizar a los hombres a la importancia de estar organizados e involucrarse en las actividades que en la comunidad se realicen.	Sitio Pálala Vallecito	10,000.00		X	X				10,000.00	

39	Tierra	Legalización de Tierras	Sitio Pálala Cerro Verde Vallecito	Gestión		x	x	x	x		Gestión	
40	Ordenamiento Territorial	Delimitar Microcuenca	Sitio Pálala Cerro Verde Vallecito	Gestión		X	X	X			Gestión	
41	Economía	Taller De Orientación Financiera	Sitio Pálala	Gestión		X	X				Gestión	
42	Economía	Talleres de Educación Técnica	Casco Urbano	Gestión		X	X				Gestión	
43	Economía	Estudio de factibilidad de proyectos de procesamiento de frutas y verduras	Casco Urbano Díctamo Pálala	50,000		X	X				50,000.00	
44	Seguridad alimentaria	Organización de grupos productivos familiares y comunitarios, gestión de cápita semilla en aves de corral y cerdos.	Sitio Pálala	120,000.00	X	X	X				120,000.00	
45	Economía	Tostadora de Café	Casco Urbano	150,000.00			x				150,000.00	
46	Recursos naturales y ambiente	Proyectos de Conservación y Reforestación	Sitio Pálala Cerro Verde Vallecito	100,000.00	X	X	X	X	X		100,000.00	
47	Seguridad alimentaria	Huertos escolares	Guanacaste Sitio Pálala Casco	50,000.00		X	X				50,000.00	

			Urbano El Díctamo									
48	Participación	Capacitación a los habitantes para crear organizaciones productivas de hombres y mujeres capaces de gestionar.	Sitio Pálala Casco Urbano	10,000.00	X						10,000.00	

PROYECTOS DE INFRAESTRUCTU RA SOCIAL

(F-22)
PROGRAMA DEL PLAN DE INVERSIÓN MUNICIPAL PLURIANUAL
(PROYECTOS DE INFRAESTRUCTURA SOCIAL PRIORIZADOS EN LOS PLANES ZONALES)
DEPARTAMENTO: OLANCHO MUNICIPIO: LA UNIÓN FECHA DE APROBACIÓN:

Orden Prioridad	Eje Tomatico	Nombre del Proyecto	Ubicación	Costo Total	Años de ejecución					Financiamiento		
					19	20	21	22	23	Local	Municipal	Externo
1	Agua y Saneamiento	Proyecto de Aguas Negras	Casco Urbano	60,000,000.00	X	X	X	X			60,000,000.00	
2	Infraestructura Social	Apertura De Carretera Díctamo Golfo	El Golfo El Díctamo	100,000.00		X				10,000.00	90,000.00	
3	Infraestructura Social	Reparación Mantenimiento Red Vial	El Díctamo- La Unión	200,000.00	X	X	X	X	X	20,000.00	180,000.00	
4	Educación	Construcción de un C.E	El Golfo	300,000.00				X			300,000.00	
5	Ordenamiento Territorial	Cerca perimetral en delimitación de microcuenca	El Díctamo	155,000.00			X			15,500.00	139,500.00	
6	Educación	Construcción de laboratorio de informática	El Díctamo	350,000.00				X			350,000.00	
7	Infraestructura Social	Adquisición De Turbina Hidroeléctrica	El Empedrado	1,500,000.00					X		1,500,000.00	
8	Agua y Saneamiento	Proyecto de Agua potable	La Laguna	600,000.00		X	X			60,000.00	540,000.00	

9	Infraestructura Social	Reparación Y Reapertura De Carretera	El Junco	100,000.00		X	X			10,000.00	90,000.00	
10	Infraestructura Social	Adquisición De Turbina Hidroeléctrica	El Junco La Laguna	100,000.00				X		10,000.00	90,000.00	
11	Salud y Nutrición	Construcción De Un Centro De Salud	El Guanacaste	500,000.00		X				50,000.00	450,000.00	
12	Educación	Construcción de un Centro Básico	El Guanacaste	400,000.00			X			40,000.00	360,000.00	
13	Salud y Nutrición	Construcción De Un Centro De Salud	Los Encuentros	500,000.00				X		50,000.00	450,000.00	
14	Infraestructura social	Mantenimiento de Calles	Los Encuentros El Pacón	150,000.00							150,000.00	
15	Turismo	Reactivación del Campamento Carta	Los Encuentros	2,000,000.00		X	X	X			2,000,000.00	
16	Infraestructura Social	Ampliación e instalación del Proyecto de Energía Eléctrica	Casco Urbano EL Incienso El Jengibre	2,000,000.00	X	X					2,000,000.00	
17	Salud y Nutrición	Compra de terreno para Relleno Sanitario	Casco Urbano	300,000.00	x						300,000.00	
18	Salud y Nutrición	Construcción de una sala materna	Casco Urbano	1,000,000.00			X	X			1,000,000.00	

19	Agua y Saneamiento	Construcción de proyecto de agua	El Paraíso Las Manzanas	300,000.00				X	X		300,000.00	
20	Agua y Saneamiento	Ampliación de Proyecto de Agua	Casco Urbano	500,000.00	X	X	X	X	X		500,000.00	
21	Infraestructura Social	Electrificación en el edificio Municipal y Biblioteca municipal	Casco Urbano	1,800,000.00	X						1,800,000.00	
22	Grupos Vulnerables Juventud	Construcción de Canchas multideportivas en diferentes barrios y colonias del casco urbano y aldeas.	Casco Urbano Díctamo Los encuentros	1,000,000.00	X	X	X	X	X	X	1,000,000.00	
23	Ordenamiento Territorial	Adquisición de nuevo terreno para cementerio	Casco Urbano	500,000.00			x	x			500,000.00	
24	Ordenamiento Territorial	Adquisición de nuevo terreno para rastro municipal	Casco Urbano	300,000.00	X						300,000.00	
25	Educación	Construcción de Laboratorio de informática y biblioteca municipal	Casco Urbano	1,000,000.00		X	X	X			1,000,000.00	
26	Turismo	Mejoras a las Instalaciones del Balneario El Chorrón	Casco Urbano	500,000.00	X	X	X				500,000.00	

27	Turismo	Mejoras al Centro de Visitantes en la RVS La Muralla	RVS La Muralla	800,000.00	X	X	X				800,000.00	
28	Turismo	Construcción de Aeródromo	Los Encuentros	6,000,000.00	X	X	X	X	X		6,000,000.00	
29	Turismo	Construcción de Mirador	Casco Urbano	500,000.00		X	X				500,000.00	
30	Agua y Saneamiento	Cerca perimetral a las pilas abastecedoras de agua ubicadas en el casco urbano.	Casco Urbano	300,000.00			X				300,000.00	
31	Infraestructura Social	Reparación y mantenimiento de calles	Casco Urbano Naranjito. El Paraíso	200,000.00	x	x					200,000.00	
32	Infraestructura Social	Construcción de oficinas en el edificio municipal	Casco Urbano	2,000,000.00	X						2,000,000.00	
33	Infraestructura Social	Proyecto de energía Eléctrica	Cerro Verde Timis Montarrón	2,000,000.00			X	X			2,000,000.00	
34	Infraestructura Social	Adquisición De Turbina Hidroeléctrica	El Vallecito	300,000		X	X			30,000	270,000	
35	Infraestructura Social	Reparación y Mantenimiento de carreteras	Cerro Verde Timis Montarrón	500,000.00		X			X		500,000.00	

36	Educación	Creación de un Centro Educativa Básico	Cerro Verde	500,000.00				x			500,000.00	
37	Agua y Saneamiento	Ampliación del proyecto de agua potable	Cerro Verde Timis	100,000.00		x	x				100,000.00	
38	Grupos Vulnerables Juventud	Reparación de Campo de Fútbol	Timis	50,000.000			X			5,000.00	45,000.00	
39	Salud y Nutrición	Construcción de un CESAR	Timis	500,000.00				X			500,000.00	
40	Infraestructura Social	Turbina Para Energía Hidroeléctrica	Vallecito	1,000,000.00					X		1,000,000.00	
41	Agua y Saneamiento	Proyecto de Agua Potable	Rancho Quemado	50,000.00			X			5,000.00	45,000.00	
42	Agua y Saneamiento	Ampliación del proyecto de agua	El vallecito La Pita	80,000.00			X			8,000.00	72,000.00	
43	Infraestructura Social	Reparación y Mantenimiento de calles	El Vallecito	60,000.00				X			60,000.00	
44	Infraestructura Social	Paneles solares	La Pita Rancho Quemado	150,000.00					X		150,000.00	
45	Ordenamiento Territorial	Cerca Perimetral en microcuenca	El Vallecito	30,000.00		X					30,000.00	
46	Infraestructura Social	Culminación de proyecto de Energía Eléctrica	Sabana Grande El Alto	500,000.00	X	X				50,000.00	450.000.00	

47	Infraestructura Social	Proyecto de Energía Eléctrica	Ciguapate Las Zuncuyas	250,000.00	X	X				25,000.00	225,000.00	
48	Infraestructura Social	Proyecto de Agua Potable	Ciguapate Las Zuncuyas	100,000.00		X	X			10,000.00	90,000.00	
49	Educación	Construcción de kínder	Sabana Grande	300,000.00		x	x				300,000.00	
50	Educación	Mejoras a la infraestructura del C.E	Sabana Grande	100,000.00				X	X		100,000.00	
51	Infraestructura Social	Reparación y Mantenimiento de calle	Pálala Centro Ocotac Cacao	200,000.00		X	X	X			200,000.00	
52	Grupos Vulnerables Juventud	Construcción de Cancha multideportiva	Pálala centro	500,000.00					X		500,000.00	
53	Educación	Remodelación Centro Educativo	Pálala Centro	100,000.00		X	X				100,000.00	
54	Infraestructura Social	Apertura de Carretera	La Leona	500,000.00			X			50,000.00	450,000.00	
55	Agua y Saneamiento	Reconstrucción de proyecto de Agua Potable	Paso Real	350,000.00		X	X			35,000.00	315,000.00	
56	Infraestructura Social	Reparación y Mantenimiento de calles	Paso real Los Ciruelos	90,000.00			X	X	X	9,000.00	81,000.00	
57	Educación	Cerca Perimetral en Centro educativo	Los Ciruelos	250,000.00				X	X		250,000.00	

58	Salud y Nutrición	Cerca Perimetral en Centro educativo	Los Ciruelos	250,000.00				X	X		250,000.00	
59	Grupos Vulnerables Juventud	Construcción de Cancha Multideportiva	Paso Real	300,000.00			X				300,000.00	
60	Seguridad Ciudadana	Construcción de un Parque de recreación	Paso Real	800,000.00			X				800,000.00	

PROYECTOS DE MEDIO AMBIENTE

F (22)

**PROGRAMACIÓN DEL PLAN DE INVERSIÓN MUNICIPAL PLURIANUAL
(PROYECTOS DE MEDIO AMBIENTE PRIORIZADOS POR CADA PLAN ZONAL)**

DEPARTAMENTO DE OLANCHO. MUNICIPIO: LA UNIÓN. FECHA DE APROBACIÓN:

Orden de prioridad	Eje temático	Nombre del proyecto	Ubicación del proyecto	Costo total	Años de ejecución					Financiamiento		
					19	20	21	22	23	Local	municipal	externo
1	Recursos naturales y ambiente	Campañas de reforestación y de Mantenimiento áreas las de bosque de la comunidad que han sido afectadas	Díctamo Casco Urbano Los Encuentros Pálala	50,000.00	x	x	x	x	x		50,000.00	0.00
2	Recursos naturales y ambiente	Campaña prohibiciones contra la cacería de animales silvestres en la zona de amortiguamiento de la comunidad. Rotular la zona.	El Díctamo Casco Urbano	5,000.00	x	x	x	x	x		5,000.00	0.00
3	Recursos naturales y ambiente	protección y forestación de áreas protegidas de la comunidad, buen manejo y conservación	Vallecito Díctamo Casco Urbano	10,000.00	x					2,000.00	8,000.00	0.00
5	Recursos naturales	Proyecto de Reforestar con árboles maderables		50,000..00	x	x	x	x	x	5,000.00	45,000.00	0.00

	y ambiente	y frutales las fincas de café que han sido desforestadas por los productores.											
6	RECURSOS NATURALES	Campañas de Reforestación en la microcuenca La Mora y, con árboles que se adapten al clima.	Casco Urbano	10,000.00	x	x	x	x	x	3,000.00	7,000.00	0.00	
7	Recursos naturales y ambiente	Proyecto de reforestación en las áreas de los nacientes de agua de la comunidad rurales del municipio	Aldeas caseríos y	20,250.00		x	x	x	x	5,000.00	15,250.00	0.00	
8	Recursos naturales y ambiente	Cercar los nacientes de agua existentes en la comunidad con la Reforestación de las microcuencas Y velar por que se cumpla la ley de protección de las áreas protegidas	Aldeas caseríos y	40,000.00	x					5,000.00	35,000.00	0.00	

(F-23)
PLAN DE INVERSIÓN MUNICIPAL MULTISECTORIAL PLURIANUAL
(PROYECTOS PRIORIZADOS DE PLANES SECTORIALES ESPECIALES)

DEPARTAMENTO: OLANCHO MUNICIPIO: LA UNIÓN FECHA DE APROBACIÓN:

Orden Prioridad	Eje Tomatico	Nombre del Proyecto	Ubicación	Costo Total	Años de ejecución					Financiamiento		
					19	20	21	22	23	Local	Municipal	Externo
1	PLAN DE EJECUCIÓN LOCAL Agua, Bosque, Suelo, PARA LA PROTECCIÓN FORESTAL DEL MUNICIPIO DE LA UNIÓN, OLANCHO	Protección y conservación forestal	Casco Urbano Aldeas Caseríos	3,320,571.00	X	X	X	X			332,057.10	3,320,571.00 ASIDE ICF
2	Mejorando la producción Agrícola En Cooperación Con la embajada de Taiwán	Siembra de Frijol-Soya	Díctamo Pálala Los Encuentros Casco Urbano	Gestión	X	X	X					Gestión Embajada de Taiwán
3	Ordenamiento Territorial	Plan de Riesgos de Gestión Municipal	Casco Urbano	1,000,000.00	X	X	X				1,000,000.00	Gestión COPECO Dirección de Plannd de Nación.
4	Fomento a la microempresa	Impulsar MIPYMES Cajas Rurales	Casco Urbano	50,000	X	X	X				50,000.00	Centro de Desarrollo Empresarial

													Cordillera Nombre de Dios
5	Plan especial para inversión fondo de la oficina de la mujer	Prevención temprana de cáncer en alianza con el centro de salud, a través de spot radiales, trifolios y charlas con el tema: "Por tu Salud Tócate, Explórate y Cuídate"	Casco Urbano	35,000.00	x	x	X					35,000.00	
6	Plan especial para inversión fondo de la oficina de la mujer	Organizar la red de mujeres por zona para capacitarlas en temas: Autoestima, Violencia Doméstica y Valores Morales.	Casco Urbano	6,000.00	X							6,000.00	
7	Plan especial para inversión fondo de la oficina de la mujer	Desayunos formativos: con temas: Infecciones De Transmisión Sexual, prevención de embarazos y Depresión en adolescentes, brindando	Casco Urbano	12,000.00	X	X	X					12,000.00	

		charlas en los centros educativos, a través de presentaciones, videos y trifolio informativo, coordinado con el personal del CESAMO.											
--	--	--------------------------------------------------------------------------------------------------------------------------------------	--	--	--	--	--	--	--	--	--	--	--

(F-24)

Criterios Básicos a considerar en ubicación de los proyectos según condiciones de OT.

DEPARTAMENTO: OLANCHO MUNICIPIO: LA UNIÓN BLOQUE TEMÁTICO: PROYECTOS ZONALES SOCIALES

Orden Prioridad	Nombre del Proyecto	Ubicación	Condiciones O.T
1	Brigadas Medicas	El Díctamo El Río El Ecuador El Empedrado El Golfo La Florida	Sin Condicionantes
2	Contar con vehículo para traslado de enfermos a centro de asistencia Medica	El Díctamo El Río El Ecuador El Empedrado El Golfo La Florida	Vías en mal estado para el acceso vehicular.

3	Proyecto para rescatar valores	El Díctamo El Río El Ecuador El Empedrado El Golfo La Florida	Sin Condicionantes
4	Mejorar el menú a la merienda escolar	El Díctamo El Río El Ecuador El Empedrado El Golfo La Florida	Sin Condicionantes
5	Mejoramamiento al campo de Futbol y apoyo con implementos deportivos	El Díctamo El Río El Ecuador El Empedrado El Golfo La Florida	Difícil acceso de maquinaria para hacer mejoras al campo de futbol.
6	Ampliación del proyecto de Agua	El Díctamo El Río El Ecuador El Empedrado El Golfo La Florida	Sin Condicionantes
7	Estudio del Agua para consumo humano.	El Díctamo El Río El Ecuador El Empedrado El Golfo La Florida	Sin Condicionantes
8	Delimitar Microcuenca	El Díctamo El Río El Ecuador El Empedrado El Golfo La Florida	Sin Condicionantes

9	Construcción de una sala materna	Casco Urbano	Gestión con instituciones nacionales e internacionales.
10	Fomento al emprendedurismo a madres solteras	Todas las zonas del municipio.	Sin Condicionantes
11	Apoyo con Material didáctico	La Laguna El Junco	Sin Condicionantes
12	Reparación de Panel Solar	El Guanacaste	Sin Condicionantes
13	Mejorar Las Redes {Conducción, Distribución}	Los Encuentros El Pacón	Sin Condicionantes
14	Terreno para Cementerio	El Guanacaste	Sin Condicionantes
15	Brigadas Medicas	Los Encuentros El Pacón El Guanacaste	Sin Condicionantes
16	Capacitación a los maestros.	Todo el municipio de La Unión	Sin Condicionantes
17	Apoyo a niños discapacitados	Todo el municipio de La Unión	Sin Condicionantes
18	Proyecto de Agua potable	El paraíso Las Manzanas	Sin Condicionantes
19	Terreno para rastro municipal	Casco Urbano	Sin Condicionantes
20	Cobertura médica mediante brigadas	Timis Cerro Verde El Vallecito	Sin Condicionantes

21	Mobiliario Escolar	Cerro Verde Timis Los Encuentros	Sin Condicionantes
22	Construcción de un centro de atención al adulto mayor	Casco urbano	Construcción de edificio para la atención
23	Planta Purificadora de Agua	Casco urbano	Sin Condicionantes
24	Construcción de un CESAR	Cerro Verde	Proyecto de alto costo en relación a la población existente de la comunidad.
25	Cerca perimetral a CESAR	Sabana Grande	Sin Condicionantes
26	Reparación del C.E repello y piso	El Vallecito	Sin Condicionantes
27	Mobiliario	Vallecito Cerro Verde Timis	Sin Condicionantes
28	Bono escolar a excelencia académica	Aldeas Caseríos Casco Urbano	Sin Condicionantes
29	Relleno Sanitario	Cerro Verde Pálala Casco Urbano	Proyecto de alto costo en relación a la población existente de la comunidad.
30	Ampliar proyecto de agua	Cerro Verde Pálala Casco Urbano	Sin Condicionantes
31	Normativa para control y tenencia de porquerizas	Casco Urbano	Aprobación por parte de la corporación municipal.
32	Gestión de Una Enfermera	Pálala	Sin Condicionantes

33	Brigadas Medicas	Pálala y sus caseríos	Sin Condicionantes
34	Mobiliario escolar	Pálala y sus caseríos	Sin Condicionantes
35	Reparación de centros educativos	Pálala y sus caseríos	Sin Condicionantes
36	Fomento al emprendedurismo y creación de microempresas	Pálala y sus caseríos	Sin Condicionantes
37	Ampliación y mejoras a la línea de conducción	Pálala y sus caseríos	Sin Condicionantes
38	Delimitación de y Declaratoria de Microcuencas	Aldeas del municipio de La Unión	Sin Condicionantes

(F-24)

Criterios Básicos a considerar en ubicación de los proyectos según condiciones de OT.
DEPARTAMENTO: OLANCHO MUNICIPIO: LA UNIÓN BLOQUE TEMÁTICO: PROYECTOS ZONALES DE
DESARROLLO PRODUCTIVOS

Orden Prioridad	Nombre del Proyecto	Ubicación	Condiciones O.T
1	Cancha Multideportiva	El Díctamo El Río	Sin Condicionantes
2	Capacitación en Compra/venta de granos y otros.	El Díctamo El Empedrado El Río	Sin Condicionantes
3	Comedor Infantil	El Guanacaste	Sin Condicionantes
4	Capacitación sobre prevención de incendios forestales	Díctamo Los Encuentros	Sin Condicionantes
5	Delimitación de microcuenca	Díctamo Los encuentros	Sin Condicionantes
6	Mejoramiento de Vivienda	El Díctamo El río El Empedrado El Golfo	Algunas comunidades se encuentran en comunidades distantes, y no hay material local como arena.
7	Legalización de Tierras	El Díctamo El río El Empedrado El Golfo	Gestionar apoyo al INA y al IP
8	Bono para madres solteras	El Díctamo Los Encuentros	Sin Condicionantes
9	Charlas sobre educación Ambiental	El Díctamo Los Encuentros	Sin Condicionantes

10	Capacitación Sobre Cultura, Política, Religión y Enpremedurismo	El Guanacaste	Sin Condicionantes
11	Construcción de cementerio	Los Encuentros	Sin Condicionantes
12	Terreno para rastro municipal	Casco Urbano	Sin Condicionantes
13	Involucrar a la Población en Grupos Organizados	Casco Urbano	Sin Condicionantes
14	Caja Rural	El Díctamo Los Encuentros El Guanacaste	Sin Condicionantes
15	Fomento a las MIPYMES	Casco Urbano	Sin Condicionantes
16	Charlas sobre grupos organizados	El Díctamo El Guanacaste	Sin Condicionantes
17	Agencia Bancaria	Casco Urbano	Sin Condicionantes
18	Proyecto de Letrinas	El Díctamo El Golfo El Río	Sin Condicionantes
19	Sistema de Riego	El Díctamo Los Encuentros	La fuente de agua está un poco distanciada y la pendiente prolongada con terrenos topográficamente irregulares.
20	Reactivación del Folklore Local	Casco Urbano	Sin Condicionante
21	Proyecto de mejoramiento de viviendas. techos, pisos repellos pilas y baños	Los Encuentros Casco Urbano	Algunas comunidades se encuentran en comunidades distantes, y no hay material local como arena.

22	Eco fogones	El Díctamo Los Encuentros Casco Urbano	Gestión a través de SEDIS para la donación de los mismos.
23	Proyecto de capacitación a mujeres y apoyo en proyectos productivos red de mujeres en condición de riesgo, solteras o por violencia doméstica.	El Díctamo Los Encuentros Casco Urbano	Sin condicionantes
24	Huertos Familiares	El Díctamo Los Encuentros Casco Urbano	Sin condicionantes
25	Donación de implementos deportivos	El Díctamo Los Encuentros Casco Urbano	Sin condicionantes
26	Asistencia Técnica	El Díctamo	Sin condicionantes
27	Asignar tierra para desposeídos en agricultura	Sitio Pálala Cerro Verde Timis	Compra o renta por parte de la alcaldía municipal.
28	Patrullaje Constante por parte de la policía nacional.	El Díctamo Los Encuentros Sitio Pálala Timis Cerro Verde	Sin condicionantes
29	Capacitación En Prestamos y Manejo De Finanzas	Vallecito Cerro Verde Timis	Sin condicionantes
30	Análisis de suelo y asistencia técnica para producción agrícola	Sitio Pálala	Sin condicionantes
31	Caja Rural	Vallecito Cerro Verde Sitio Pálala	Sin condicionantes
32	Construcción de Posta policial	Sitio Pálala	Sin condicionantes

33	Talleres de capacitación para integrarse a grupos organizados comunitarios madres solteras o en riesgo familias	Sitio Pálala Cerro Verde Vallecito	Sin condicionantes
34	Apoyo a Microempresas	Sitio Pálala Cerro Verde	Gestión de capital a instituciones públicas-privadas, nacionales e internacionales.
35	Cuadrillas Para Reparación De Calles	Vallecito Cerro Verde	Sin condicionantes
36	Proyecto Implementación de huertos familiares y escolares- asistencias y semilla	Sitio Pálala Cerro Verde	Sin condicionantes
37	Capacitación En Prestamos y Manejo De Finanzas	Timis Cerro Verde Vallecito	Sin condicionantes
38	Capacitación de Concientizar a los hombres a la importancia de estar organizados e involucrarse en las actividades que en la comunidad se realicen.	Sitio Pálala Vallecito	Sin condicionantes
39	Legalización de Tierras	Sitio Pálala Cerro Verde Vallecito	Gestionar apoyo al INA y al IP
40	Delimitar Microcuenca	Sitio Pálala Cerro Verde Vallecito	Sin condicionantes
41	Taller De Orientación Financiera	Sitio Pálala	Sin condicionantes
42	Talleres de Educación Técnica	Casco Urbano	Sin condicionantes
43	Estudio de factibilidad de proyectos de procesamiento de frutas y verduras	Casco Urbano Díctamo Pálala	Sin condicionantes

44	Organización de grupos productivos familiares y comunitarios, gestión de cápita semilla en aves de corral y cerdos.	Sitio Pálala	Sin condicionantes
45	Tostadora de Café	Casco Urbano	Sin condicionantes
46	Proyectos de Conservación y Reforestación	Sitio Pálala Cerro Verde Vallecito	Sin condicionantes
47	Huertos escolares	Guanacaste Sitio Pálala Casco Urbano El Díctamo	Sin condicionantes
48	Capacitación a los habitantes para crear organizaciones productivas de hombres y mujeres capaces de gestionar.	Sitio Pálala Casco Urbano	Sin condicionantes

(F-24)

**Criterios Básicos a considerar en ubicación de los proyectos según condiciones de OT.
DEPARTAMENTO: OLANCHO MUNICIPIO: LA UNIÓN BLOQUE TEMÁTICO: PROYECTOS ZONALES DE
INFRAESTRUCTURA SOCIAL**

Orden Prioridad	Nombre del Proyecto	Ubicación	Condiciones O.T
1	Proyecto de Aguas Negras	Casco Urbano	Se debe construir una pila de tratamiento para no contaminar los afluentes.
2	Apertura De Carretera Díctamo Golfo	El Golfo El Díctamo	Topografía irregular de la comunidad con brechas angostas por la cerca de los predios.
3	Reparación Mantenimiento Red Vial	El Díctamo- La Unión	Tramo de permanente tránsito a la cabecera municipal.
4	Construcción de un C.E	El Golfo	Sin condicionantes
5	Cerca perimetral en delimitación de microcuenca	El Díctamo	Sin condicionantes
6	Construcción de laboratorio de informática	El Díctamo	Sin condicionantes
7	Adquisición De Turbina Hidroeléctrica	El Empedrado	Sin condicionantes
8	Proyecto de Agua potable	La Laguna	La fuente de agua está un poco distanciada y la pendiente prolongada con terrenos topográficamente irregulares.
9	Reparación Y Reapertura De Carretera	El Junco	Topografía irregular de la comunidad con brechas angostas por la cerca de los predios

10	Adquisición De Paneles Solares	El Junco La Laguna	Sin condicionantes
11	Construcción De Un Centro De Salud	El Guanacaste	Sin condicionantes
12	Construcción de un Centro Educativo Básico	El Guanacaste	Sin condicionantes
13	Construcción De Un Centro De Salud	Los Encuentros	Sin condicionantes
14	Mantenimiento de Calles	Los Encuentros El Pacón	Tramo de permanente tránsito a la cabecera municipal.
15	Reactivación del Campamento Carta	Los Encuentros	Sin condicionantes
16	Acondicionar posa La sirena	El Pacón	Sin condicionantes
17	Ampliación e instalación del Proyecto de Energía Eléctrica	Casco Urbano EL Incienso El Jengibre	Sin condicionantes
18	Compra de terreno para Relleno Sanitario	Casco Urbano	Sin condicionantes
19	Construcción de una sala materna	Casco Urbano	Sin condicionantes
20	Construcción de proyecto de agua	El Paraíso Las Manzanas	La fuente de agua está un poco distanciada y la pendiente prolongada con terrenos topográficamente irregulares.
21	Ampliación de Proyecto de Agua	Casco Urbano	Sin condicionantes

22	Electrificación en el edificio Municipal y Biblioteca municipal	Casco Urbano	Sin condicionantes
23	Construcción de Canchas multideportivas en diferentes barrios y colonias del casco urbano y aldeas.	Casco Urbano Díctamo Los encuentros	Sin condicionantes
24	Adquisición de nuevo terreno para cementerio	Casco Urbano	Sin condicionantes
25	Adquisición de nuevo terreno para rastro municipal	Casco Urbano	Sin condicionantes
26	Construcción de Laboratorio de informática y biblioteca municipal	Casco Urbano	Sin condicionantes
27	Mejoras a las Instalaciones del Balneario El Chorrón	Casco Urbano	Sin condicionantes
28	Mejoras al Centro de Visitantes en la RVS La Muralla	RVS La Muralla	Sin condicionantes
29	Construcción de Aeródromo	Los Encuentros	Sin condicionantes
30	Construcción de Mirador	Casco Urbano	Sin condicionantes
31	Cerca perimetral a las pilas abastecedoras de agua ubicadas en el casco urbano.	Casco Urbano	Sin condicionantes
32	Reparación y mantenimiento de calles	Casco Urbano Naranjito. El Paraíso	Tramo de permanente tránsito a la cabecera municipal.

33	Construcción de oficinas en el edificio municipal	Casco Urbano	Sin condicionantes
34	Proyecto de energía Eléctrica	Cerro Verde Timis Montarrón	
35	Reparación y Mantenimiento de carreteras	Cerro Verde Timis Montarrón	Tramo de permanente tránsito a la cabecera municipal.
36	Creación de un Centro Educativa Básico	Cerro Verde	Proyecto de alto costo en relación a la población existente de la comunidad.
37	Ampliación del proyecto de agua potable	Cerro Verde Timis	Sin condicionantes
38	Reparación de Campo de Futbol	Timis	Sin condicionantes
39	Construcción de un CESAR	Timis	Proyecto de alto costo en relación a la población existente de la comunidad.
40	Turbina Para Energía Hidroeléctrica	Vallecito	Sin condicionantes
41	Proyecto de Agua Potable	Rancho Quemado	Sin condicionantes
42	Ampliación del proyecto de agua	El vallecito La Pita	Terrenos de algunas viviendas muy elevadas en consideración a la posición gravitacional de la tubería de la red de distribución.
43	Reparación y Mantenimiento de calles	El Vallecito	Tramo de permanente tránsito a la cabecera municipal.

44	Paneles solares	La Pita Rancho Quemado	Sin condicionantes
45	Cerca Perimetral en microcuenca	El Vallecito	Sin condicionantes
46	Culminación de proyecto de Energía Eléctrica	Sabana Grande El Alto	Sin condicionantes
47	Proyecto de Energía Eléctrica	Ciguapate Las Zuncuyas	Proyecto de alto costo en relación a la población existente de la comunidad.
48	Proyecto de Agua Potable	Ciguapate Las Zuncuyas	Proyecto de alto costo en relación a la población existente de la comunidad.
49	Construcción de kínder	Sabana Grande	Sin condicionantes
50	Mejoras a la infraestructura del C.E	Sabana Grande	Sin condicionantes
51	Reparación y Mantenimiento de calle	Pálala Centro Ocotál Cacao	Tramo de permanente tránsito a la cabecera municipal.
52	Construcción de Cancha multideportiva	Pálala centro	Proyecto de alto costo en relación a la población existente de la comunidad.
53	Remodelación Centro Educativo	Pálala Centro	Sin condicionantes
54	Apertura de Carretera	La Leona	Proyecto de alto costo en relación a la población existente de la comunidad.
55	Reconstrucción de proyecto de Agua Potable	Paso Real	Sin condicionantes

56	Reparación y Mantenimiento de calles	Paso real Los Ciruelos	Tramo de permanente tránsito a la cabecera municipal.
57	Cerca Perimetral en Centro educativo	Los Ciruelos	Sin condicionantes
58	Cerca Perimetral en Centro educativo	Los Ciruelos	Sin condicionantes
59	Construcción de Cancha Multideportiva	Paso Real	Sin condicionantes
60	Construcción de un Parque de recreación	Paso Real	Sin condicionantes

(F-24)

Criterios Básicos a considerar en ubicación de los proyectos según condiciones de OT.
DEPARTAMENTO: OLANCHO MUNICIPIO: LA UNIÓN BLOQUE TEMÁTICO: PROYECTOS ZONALES DE
AMBIENTALES

Orden de prioridad	Nombre del proyecto	Ubicación del proyecto	Condiciones O. T
1	Campañas de reforestación y de Mantenimiento áreas las de bosque de la comunidad que han sido afectadas	Díctamo Casco Urbano Los Encuentros Pálala	Topografía irregular del terreno, y distanciado de la cabecera municipal. Falta de seguimiento en los proyectos de reforestación.
2	Campaña prohibiciones contra la cacería de animales silvestres en la zona de amortiguamiento de de la comunidad. Rotular la zona.	El Díctamo Casco Urbano	Las comunidades temen utilizar el recurso de la renuncia. Poca supervisión policial.
3	protección y forestación de áreas protegidas de la comunidad, buen manejo y conservación	Vallecito Díctamo Casco Urbano	Topografía irregular del terreno, y distanciado de la cabecera municipal.
5	Proyecto de Reforestar con árboles maderables y frutales las fincas de café que han sido desforestadas por los productores.	Zona núcleo y de amortiguamiento del RVS La Muralla	Falta de anuencia de los productores a participar en proyectos de reforestación en sus predios.
6	Campañas de Reforestación en la microcuenca La Mora y, con árboles que se adapten al clima.	Casco Urbano	Topografía irregular del terreno, y distanciado de la cabecera municipal. Falta de seguimiento en los proyectos de reforestación.

7	Proyecto de reforestación en las áreas de los nacientes de agua de la comunidad rurales del municipio	Aldeas y caseríos	Topografía irregular del terreno, y distanciado de la cabecera municipal. Falta de seguimiento en los proyectos de reforestación.
8	Cercar los nacientes de agua existentes en la comunidad con la Reforestación de las microcuencas Y velar por que se cumpla la ley de protección de las áreas protegidas	Aldeas y caseríos	Topografía irregular del terreno, y distanciado de la cabecera municipal. Falta de seguimiento en los proyectos de reforestación.

PLAN DE INVERSIÓN MUNICIPAL 2019 (PIMA)

LA UNIÓN, OLANCHO

Con la construcción del plan estratégico, integrados por los representantes de los diferentes sectores locales e instituciones con presencia en el municipio de La Unión, Olancho, misma que está organizada en una mesa interinstitucional; considerando además la representación de los funcionarios municipales que desempeñan cargos relacionados con los diferentes ejes temáticos de la modalidad focal, para la realización del Plan de desarrollo municipal asimismo algunos de los representantes de organizaciones civiles del municipio invitados.

Con los planes zonales construidos por la representación de los delegados de las diferentes zonas de las que se dividió en diez el municipio, Planes debidamente priorizados, consolidados en cuatro, los cuatro grupos respectivos: sociales, productivos de infraestructura y medio ambiente: con la consideración de Los planes municipales sectoriales especiales convenidos con instituciones externas, mancomunidades y la planificación en pro de la vulnerabilidad de la mujer en el municipio.

Todos los procesos anteriormente señalados que conforman la distribución de las ideas de proyectos a invertir en un periodo de cinco años, (2018 al 2023) y considerando el estimado de los ingresos propios para inversión municipal como lo que corresponde de la transferencia del gobierno central para la inversión social y de infraestructura: se seleccionaron los proyectos por orden de prioridad para elaborar el Plan de Inversión Municipal para el año 2019, que se detalla a continuación.

(F-25)

PLAN DE INVERSIÓN MUNICIPAL ANUAL DEL AÑO: 2019

(PROYECTOS ESTRATÉGICOS, INFRAESTRUCTURA, DESARROLLO SOCIAL, PRODUCTIVOS Y OTROS PRIORIZADOS)

Departamento de Olancho.

Municipio de La Unión.

Fecha de aprobación

Documento de Excel anexo

(F-27)

Plan de desarrollo Municipal de La Unión, Olancho.

Resumen Costos y financiamiento para la Ejecución del PDM (en Lps)

Descripción del Programa	No. De Proyectos	Costo Total	Financiamiento	
			Local	Externo
Proyectos priorizados por líneas estratégicas	36	89,360,000.00	87,500,000.00	1,960,000.00
Proyectos de desarrollo social priorizados por cada plan zonal	38	10,975,000.00	10,115,000	860,000.00
Proyectos de desarrollo productivo priorizados por cada plan zonal	48	5,150,000.00	5,150,000.00	00.00
Proyectos de infraestructura social priorizados por cada plan zonal	60	90,265,000.00	90,265,000.00	00.00
Proyectos de ambiente priorizados por cada plan zonal	8	185,000.00	185,000.00	00.00
Proyectos sectoriales especiales	7	4,423,571.00	1,435,057.10	2,988,513.9

Organización para la Gestión del Plan

Organización social comunitaria.

Forma de organización de las comunidades para la gestión del plan e impulsión de los proyectos.

Actualmente en cada comunidad (barrio, colonia, aldea o caserío) existe un patronato que representa la comunidad, este es validado y autorizado legalmente por la municipalidad para realizar gestiones de cualquier índole que amerite la comunidad. Además, es una figura constitucional que aparece validada en la ley de municipalidades. Adicional a los patronatos, existen en las comunidades una diversidad de organizaciones sociales, gremiales, deportivas, religiosas, etc. Las cuales han tenido muy poca comunicación y coordinación en el tratamiento de problemas e intereses comunes para la comunidad.

Proceso FOCAL III

A raíz de la implementación de la metodología FOCAL III la comunidad seleccionó algunos representantes de estas organizaciones que pudieran llevar a cabo el proceso de levantamiento de línea base (primera instancia de organización a nivel comunitario), esta misma línea base sirvió de apoyo para la elaboración de los planes de desarrollo comunitario (PDC) y en este proceso se fueron incorporando representantes de diferentes organizaciones. El flujo de información entre las comunidades debe ir en función de la misma estructura: instancia ciudadana municipal – zona-comunidad y a la inversa.

La municipalidad se convertirá en facilitadora y acompañante de los procesos de desarrollo a través de la Gerencia de Planificación, Evaluación y Seguimiento de Proyectos Municipales, Gerencia de Desarrollo Económico Local, Gerencia de Infraestructura y las dependencias que corresponda a cada eje temático de desarrollo comunitario.

ORGANIZACIÓN MUNICIPAL

Comités de trabajo de la corporación municipal o unidades técnicas

La municipalidad de la Unión, en este nuevo periodo de administración ha establecido un distinto esquema de trabajo, detallado de la siguiente manera:

La Corporación Municipal está integrada por 6 regidores, 2 del Partido Nacional, 2 del Partido Liberal, 1 del Partido Libertad y Refundación, 1 de candidatura independiente, alcalde municipal y el Vice alcalde; cabe mencionar, que la Corporación Municipal se reúne cada quince días al año para tratar temas de interés.

Como parte de la representación de la sociedad civil existe el Consejo de Desarrollo Municipal (CODEM), que está integrado por 19 personas representantes de los sectores de Educación, Salud, Seguridad, Ambiente y Social y el Comité Ciudadano de Transparencia (C.C.T.) la cual lo integran 6 miembros.

En su estructura organizacional la municipalidad cuenta con las oficinas de la Secretaría, Tesorería, Unidad Municipal Ambiental (UMA), Catastro, Departamento Municipal de Justicia, Contabilidad, Control Tributario, Oficina De La Mujer, Auditoría Interna, gerencia de Desarrollo Social, Gerencia de Desarrollo Económico, Empresa de Parques y Recreaciones, Empresa de Abono Orgánico, Gerencia de Planificación Evaluación y Seguimiento, Gerencia de Infraestructura, Gerencia de Finanzas, Gerencia de Justicia y Seguridad, Oficina del Asistente Técnico de Educación, con un total de 40 empleados, incluyendo el Alcalde y el Vicealcalde.

Principales responsabilidades de las comisiones que se formen y del equipo que apoyara la gestión del plan

Los servicios públicos que atiende la Municipalidad son el cementerio, centro social, tren de aseo, aseo de calle, Centro de Salud dotando de personal necesario de forma temporal.

Las inversiones de capital se realizan exclusivamente de las transferencias recibidas, de no ser así con los ingresos corrientes no están en capacidad de financiar ninguna inversión, de lo cual se evidencia la necesidad de mejorar la gestión institucional municipal y por ende la captación de recursos para inversión.

Cuadro 2.1. Departamentos, oficinas, empresas y proyectos y su función en el desempeño municipal.

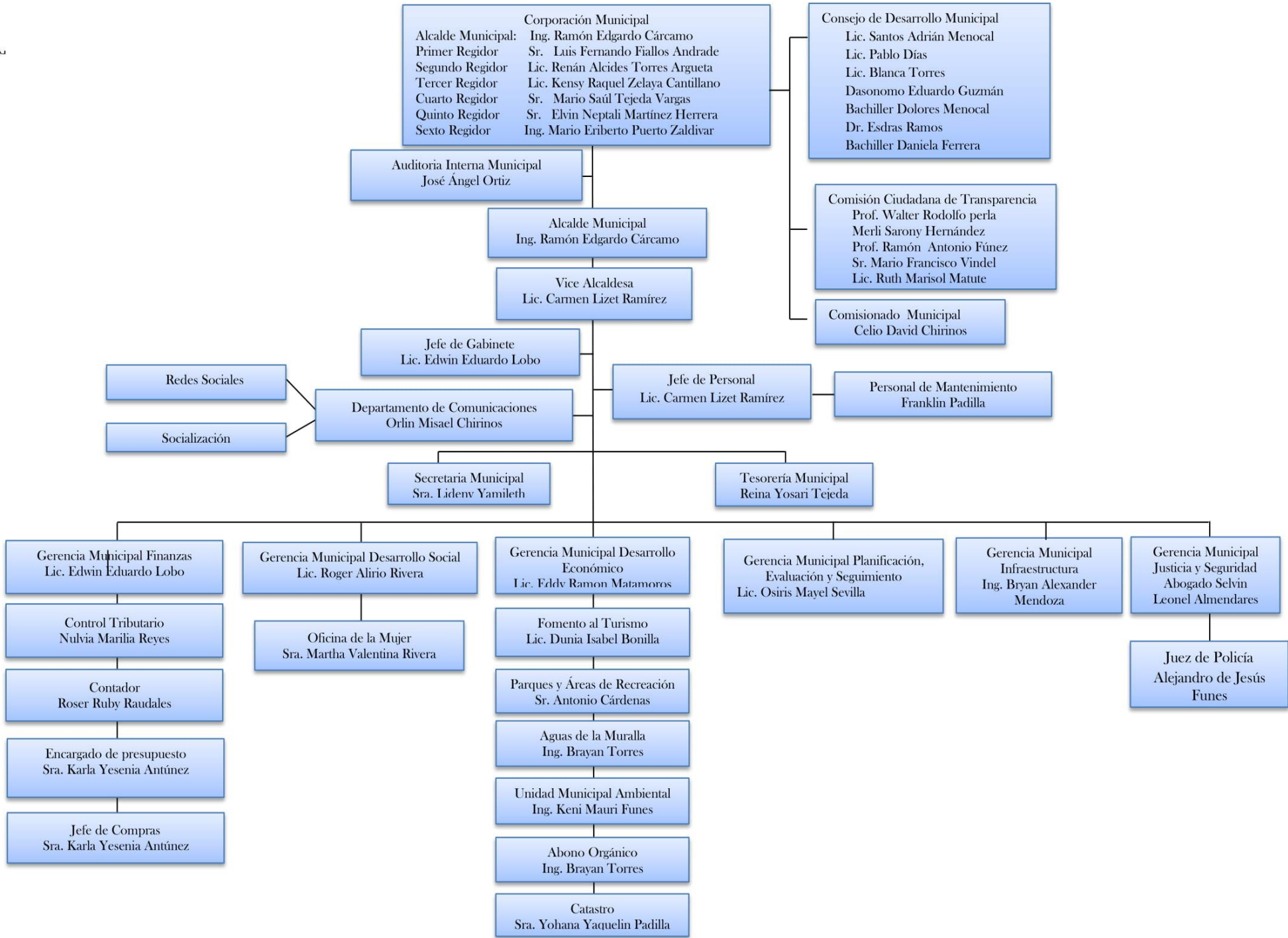
Departamentos, oficinas, empresas y gerencias	Función
Secretaría municipal	Concurrir, certificar, comunicar, archivar, remitir, transcribir y coordinar.
Departamento de Control Tributario	Ejecutar el Plan Operativo por Departamento de administración Tributaria
Departamento de catastro	Actualización y mantenimiento de catastro municipal. Elaboración de croquis y constancias. Mediciones, evaluaciones e inspecciones de propiedades. Llevar el registro de pagos de bienes e inmuebles.
Departamento de Contabilidad	Brindar informes rentísticos de ingresos y egresos, presupuesto municipal, rendición de cuentas municipal Ingresos de facturas. Conciliaciones Bancarias.
Gerencia de Finanzas	Recaudación de fondos por tributos de los contribuyentes. Ejecutar pagos contemplados en el presupuesto. Registro de cuentas bancarias. Depositar diariamente en las cuentas municipales los fondos recaudados. Registro de recibos.
Gerencia de Justicia y Seguridad	Otorgar licencia para todo tipo de evento. Dar a conocer ordenanzas y disposiciones de la corporación municipal. Coordinar acciones con la policía preventiva asignada al municipio en materia de seguridad ciudadana, cumplimientos de horarios y para mantener el orden público. Levantar actas de compromiso en relación a denuncias de hecho que perjudican el bienestar de los vecinos del municipio. Autorizar cartas de venta, y guía de traslado de ganado entre municipio y departamento.

Departamentos, oficinas, empresas y gerencias	Función
Unidad Municipal Ambiental	<p>Velar para que en las políticas y estrategias de desarrollo municipal sean considerados los aspectos ambientales para lograr un desarrollo sostenible.</p> <p>Promover la investigación, La Planificación y la implementación de modelos de manejo adecuado, tomando en cuenta entre otros el uso de la tierra.</p> <p>Recibir, registrar, dar seguimiento y canalizar a las instancias respectivas las denuncias en materia ambiental manteniendo informado al interesado; esto lo harán con el apoyo de los directores de Justicia.</p> <p>Coordinar y ejecutar acciones referentes a la protección, conservación y restauración ambiental en el campo de la reforestación, manejo integrado del recurso hídrico, manejo de los residuos sólidos, administración y vigilancia de las áreas naturales protegidas, control de contaminantes que se ajusten a las regulaciones técnicas que emita el gobierno central, ordenanzas municipales, entre otras.</p>
Oficina de Bienes Municipales	Custodiar y llevar un control de los Bienes Municipales
Oficina de Recursos Humanos	Se encarga del manejo y control del personal.
Oficina de Auditora Social	Es la unidad encargada de la prevención en asuntos de auditoria
Oficina de la CCT	Practican Auditorias Sociales
Oficina de la mujer	Se Encarga de velar por el bienestar de las mujeres de nuestro municipio y de gestionar talleres para su desarrollo personal
Gerencia de Desarrollo Social	<p>Planificar, Programar, aprobar, ejecutar, controlar y evaluar las actividades y funciones asignadas a su cargo y elaborar los informes correspondientes sobre su desempeño a su inmediato superior.</p> <p>Proteger la integración social de la población vulnerable como niños, jóvenes, mujeres, adultos mayores y discapacitados.</p> <p>En materia de participación vecinal promover, apoyar y reglamentar la participación vecinal en el desarrollo local.</p> <p>Programar, organizar, ejecutar actividades que promuevan el bienestar social</p>
Gerencia de Desarrollo Económico	Promover el desarrollo económico local de la circunscripción territorial y la actividad empresarial local, así como propiciar y crear las condiciones para promover la participación de la población y del sector privado en el desarrollo económico, turismo, para lograr un distrito productivo y un desarrollo local sostenible.
Empresa de Parques y Recreaciones	Mantenimiento, limpieza y control sobre las vías públicas urbanas, aceras, parques que incluyen su ordenamiento, ocupación, señalamiento vial urbano.
Empresa de Abono Orgánico	Realizar la recolección de los residuos sólidos, de acuerdo a la especialidad asignada (ordinario, especial, hospitalario y peligroso) almacenados y dispuestos en unidades de almacenamiento, en aceras y/o puntos de acopio, de las rutas asignadas.
Gerencia de Planificación Evaluación y Seguimiento	Planificar, organizar, dirigir, coordinar y supervisar los objetivos, actividades, metas, indicadores y presupuesto de la Gerencia conforme a su ámbito de competencia.
Gerencia de Infraestructura	Programar, organizar, dirigir, coordinar, controlar, supervisar y evaluar las actividades que competen a su ámbito. Formular, ejecutar y

	supervisar los proyectos de Inversión a su cargo.
Turismo	Presentar, gestionar, desarrollar, dirigir proyectos y programas de Turismo, apoyar la capacitación turística en búsqueda del cumplimiento de la misión y de los objetivos del Plan de Desarrollo Municipal.

MUNICIPALIDAD DE LA UNION, OLANCHO

ORGANIGRAMA MUNICIPAL



Papel Institucional

La municipalidad de La Unión tiene su propia forma de organización y administración en base a la ley de municipalidades, cada una de sus unidades organizacionales tiene un objetivo a cumplir y los resultados que se esperan alcanzar anualmente.

Con el proceso FOCAL III, se integra el consejo de desarrollo municipal la cual se convierte en un brazo de apoyo al gobierno local para la ejecución del plan de desarrollo, y al seno de la instancia se organizan comisiones corporativas que corresponden a los sectores productivos, social, infraestructura y ambiental.

Mediante comisiones se impulsará proyectos enfocados en los sectores, considerando el apoyo que se pueda brindar desde las comunidades y las zonas.

Instituciones disponibles para apoyar al equipo técnico y las comisiones en la ejecución

En el municipio de La Unión, Olancho, es apoyado técnicamente por: **LA MANCOMUNIDAD DE LOS MUNICIPIOS DEL NORTE DE OLANCHO (MAMNO)**, además tienen presencia las siguientes instituciones de las cuales algunas son públicas y privadas **INSTITUTO DE CONSERVACIÓN FORESTAL, ASIDE, SEDIS, I.H.C.A.F.E, HONDURAS PLAYWOOD, CODEMUNOH**, e instituciones educativas que están apoyando el fortalecimiento institucional municipal.

Apoyo que brindan estas instituciones

Cada una de estas instituciones ofrece servicios de capacitación, asesoría técnica y algunas asistencias financieras, por lo cual representan potencial de apoyo a la gestión del PDM, cada una desde sus propósitos, estrategias de trabajo y disposición para hacer alianzas con las comunidades y la alcaldía municipal para poner en marcha este proceso.

Gestión de recursos

La presencia institucional antes mencionada, la parte organización representada de las comunidades del municipio sumado a la administración de la corporación como autoridad municipal todo esto es parte del proceso de gestión de recursos para la ejecución del plan; sin embargo ello implica, aparte de las ideas programadas con sus presupuestos, la preparación de fichas y perfiles de proyectos, clasificando los mismos según sea su necesidad de financiamiento, hay proyectos que pueden ser ejecutados con recursos locales, otros con apoyo del gobierno local, y otros gestionados a nivel gubernamental y cooperación externa, cooperante nacionales como internacionales.

Adicional a la socialización del plan se remitirán resúmenes del PDM y de fichas de proyectos a diversos cooperantes, para motivarlos en apoyar la ejecución del plan. Es de recalcar que cada uno de los proyectos tiene un presupuesto aproximado en donde

se definen los montos según su costo, incluyendo la contraparte local-comunitaria, lo municipal y lo solicitado al cooperante a través de la gestión comunidad/municipalidad.

Guía de potencialidades cooperantes con su nombre, teléfono, dirección

	COOPERANTE	TELÉFONO	DIRECCIÓN	E-MAIL
1	La Asociación de Investigación para el Desarrollo Ecológico y Socioeconómico ASIDE	+504 2647-0309 Recepción +504 2647-9508 Proyectos sociales	Barrio Las Delicias 2da y 3ra AVE. 4ta Calle, 3 Cuadras al sur de la Municipalidad El Progreso, Yoro.	asidehonduras@yahoo.com
2	SECRETARÍA DE DESARROLLO E INCLUSIÓN SOCIAL (SEDIS)	(504) 2239-4182.	Col. Tres Caminos, Calle Principal, Antiguo Edificio de IHCAFE, 2do Piso, Contiguo a Explorer Rent A Car, Tegucigalpa, Honduras	transparencia@sedis.gob.hn
3	COMITÉ DE DESARROLLO DE LOS MUNICIPIOS DEL NORTE DE OLANCHO, HONDURAS CODEMUNOH	(504) 99291700	Barrio áreas verdes, calle principal una cuadra al sur del parque central, La Unión, Olancho.	codemunohn@gmail.com
4	Mancomunidad de los municipios del norte de Olancho MAMNO	(504) 97504292	Barrio el Centro, Salamá, Olancho	mamno0217@gmail.com

Perfiles de proyecto presentados

	Perfiles
1	Adulto Mayor
2	Aguas Negras
3	Pilas y Pisos
4	Especies Menores
5	Puente de Pálala
6	Embaulado (casco urbano)
7	Casa comunal aldea de Pálala
8	Oficinas Administrativas

Los recursos administraran:

Los recursos financieros actualmente son administrados directamente por la unidad de tesorería municipal conforme a las normas presupuestarias y de procedimientos administrativos, que anualmente son aprobadas por la corporación municipal, conforme a la ley de contratación del estado y las disposiciones del tribunal superior de cuentas, y otras disposiciones normativas.

Plan de comunicación.

A efectos que el PDM se convierta en un instrumento de gestión y por tanto de conocimiento general para la sociedad del territorio del municipio, para el gobierno central y la cooperación, se requiere de una estrategia de socialización del mismo de modo que los diversos actores se apropien del plan. Por lo anterior, se ha diseñado un plan de comunicación bajo los siguientes aspectos:

Objetivo general:

Socializar el PDM de La Unión, Olancho y su importancia en el desarrollo territorial municipal.

Objetivos específicos:

1. Dar a conocer los principales problemas identificados, la visión compartida, las líneas y propuestas de proyectos estratégicos y los temas de desarrollo del municipio.
2. Lograr compromisos de la sociedad civil, instituciones privadas y organismos cooperantes para la ejecución del PDM.
3. Incidir ante el gobierno central para obtener el apoyo en la ejecución de proyectos orientados a los objetivos sostenibles (ODS) y el Plan de Nación.

N.º	Actividad	Unidad	Fecha de inicio	Fecha termino	Responsable	Costos
		Medida				
1	Socialización del plan a las diferentes comunidades	Jornadas/varias			Alcalde Gerencia de Planificación Municipal	40,000.00
2	Cabildos abiertos informativos a nivel municipal.	Cabildos Abiertos			Alcalde Gerencia de Planificación Municipal	20,000.00
3	Elaboración y	Trifolios			Alcalde	6,000,00

	distribución de trifolios sobre el contenido del plan				Gerencia de Planificación Municipal	
4	Presentaciones a organismos cooperantes y gubernamentales	Visitas/varias			Alcalde Gerencia de Planificación Municipal	10,000.00
	Total, costos					76.000.00

Viabilidad

Social: El proceso de PDM se construye a partir de la preparación de los Planes de Desarrollo Comunitario (PDC), proceso que implicó la preparación de una línea de base comunitaria participativa, la identificación de líderes comunitarios facilitadores, la capacitación de estos líderes en la metodología PDC, la realización de tres a cinco asambleas por comunidad para analizar los resultados de la línea de base e identificar debilidades y necesidades en sus comunidades provocando la formulación de ideas de proyectos, la consolidación del plan por el equipo facilitador, y sobre esta base de indicadores socioeconómicos.

Preparar los planes zonales, el plan plurianual y planes anuales. Por tanto, podemos concluir que el proceso de gestión del PDM y de los PDC tiene una alta viabilidad social porque en el mismo ha existido una participación efectiva de la base social comunitaria de los líderes y las autoridades municipales, Actividades evidenciadas con los listados de participantes en la construcción de cada una de las etapas y las certificaciones de puntos de acta.

Financiero: Muchos de los proyectos identificados en los PDC son ejecutables con recursos locales y el aporte de la mano de obra no calificada o aporte comunitario, es necesario la gestión de obtención de recursos externos, el compromiso de sus líderes y de sus organizaciones de querer impulsarlos para mejorar las condiciones económicas y sociales comunitarias.

La cantidad de proyectos identificados en el plan plurianual y en otros que constituyen el banco municipal de proyectos (Planes Zonales y PDC), son demasiados si los comparamos con la disponibilidad y capacidad financiera local y municipal, oportunidad que debe aprovechar la comunidad organizada para desarrollar su capacidad de gestión y motivar a la cooperación externa para atraer nuevos recursos al municipio.

Técnico: La mayoría de proyectos son de tipo social, infraestructura y productivo, no obstante, en estos tres tipos de proyectos existen localmente alguna disponibilidad de recursos tecnológicos para impulsar los mismos principalmente en lo que se refiere a recursos humanos, equipamiento, mobiliario, Conocimiento e insumos, apoyado por la presencia institucional con el ánimo de fortalecer técnicamente a sus pobladores.

Limitantes y Riesgos

Limitantes

- La alcaldía municipal de La Unión cuenta con un equipo de trabajo calificado, pero considerando la presencia institucional y los esfuerzos municipales para implementar una cultura comunitaria de organización, la mayoría de la población no está consiente ni posee un interés de solidaridad y voluntariado en la ejecución de proyectos comunitarios.
- Los ingresos corrientes municipales son limitados, y debido a la falta de cultura tributaria afecta el uso de recursos para inversión.
- Se viene arrastrando demandas laborales y de proveedores de administraciones municipales anteriores esto impide la inversión y ejecución de proyectos.

Riesgos:

- A pesar del esfuerzo dedicado y participativo de planificación comunitaria, la mayoría de la población no haya entendido la importancia y comprensión que el plan es una herramienta fundamental para el desarrollo local. Adicionando a lo anterior que, el sectarismo político afecte la gestión y ejecución de los proyectos comunitarios.

- Dificultad de cohesión y entendimiento entre las organizaciones existentes en las comunidades (celos de liderazgo), que afecte la consolidación de una instancia comunitaria en un solo frente que lidere la gestión del PDC y PDM.
- Que las transiciones de gobiernos municipales no asuman con responsabilidad la necesidad de promover el desarrollo municipal sobre la base del PDM.
- Que la presencia institucional en el municipio no logre alcanzar una concertación apoyo y acciones conjuntas con la municipalidad y las comunidades.

Costos y Financiamiento

La municipalidad de La Unión hará la gestión necesaria para la adquisición de recursos financieros los cuales están reflejados como una necesidad en cada uno de las etapas del plan. Para efectos de ilustración los costos los hemos calculado a tres niveles:

- ✓ A nivel de los PDC por cada comunidad
- ✓ A nivel de los Planes Zonales
- ✓ A nivel del Plan Plurianual (por ejes temáticos)

Los dos primeros cálculos tienen el propósito de conocer cuál es el verdadero costo o aproximado a los precios actuales para solventar los problemas y demandas que tienen el conjunto de comunidades del municipio, igual podemos decir en lo referente a los planes zonales, este último considerando una priorización con relación al conjunto de los primeros. No obstante, para tener una estimación de los proyectos priorizados a nivel del municipio se ha realizado el cálculo de costos solamente del plan plurianual, por cada eje temático, que representan el conjunto de proyecto priorizados a este nivel sobre la base de los planes zonales.

Resumen Costos y financiamiento para la Ejecución del PDM (en Lps)

Descripción del Programa	No. De Proyectos	Costo Total	Financiamiento	
			Local	Externo
Proyectos priorizados por líneas estratégicas	36	89,360,000.00	87,500,000.00	1,960,000.00
Proyectos de desarrollo social	38	10,975,000.00	10,115,000	860,000.00

priorizados por cada plan zonal				
Proyectos de desarrollo productivo priorizados por cada plan zonal	48	5,150,000.00	5,150,000.00	00.00
Proyectos de infraestructura social priorizados por cada plan zonal	60	90,265,000.00	90,265,000.00	00.00
Proyectos de ambiente priorizados por cada plan zonal	8	185,000.00	185,000.00	00.00
Proyectos sectoriales especiales	7	4,423,571.00	1,435,057.10	2,988,513.9
TOTAL, COSTOS LEMPIRAS		200,358,571.00		

Seguimiento y Evaluación

Seguimiento

Describir en cuanto tiempo, como e instrumento a desarrollar para el seguimiento del plan

La alcaldía municipal de La Unión, Olancho da seguimiento y cumplimiento a todas las estrategias requeridas en los tiempos que corresponden haciendo la utilización de encuestas, fichas, informes, procesos de auditoria y la práctica de todas las herramientas contables para realizar la subsanación de esta institución en todos los niveles requeridos.

Este pasó o concepto consiste en evaluar lo programado y lo ejecutado del plan de Desarrollo Municipal de forma participativa. Que permita visualizar el nivel de avance en la ejecución y la reprogramación de actividades.

Para el seguimiento se cuenta con la organización de un **comité de evaluación y seguimiento de PDM** conformado por diferentes instituciones y sociedad civil, que, por decisión de la ciudadanía y corporación municipal, su función es velar por la ejecución de este Plan de Desarrollo Municipal.

El equipo de la **Gerencia de Planificación, Evaluación y Seguimiento de Proyectos Municipales**, junto con los representantes de la corporación municipal quienes serán los responsables de analizar semestralmente los avances en la ejecución del plan. Se cuenta con un plan de inversión anual y plurianual que establece los proyectos planificados que serán ejecutados.

El resumen de estos planes deberá acompañarse de un análisis de limitantes encontradas y recomendaciones que los patronatos de Instancia Ciudadana presentarán a la corporación municipal. Este informe deberá de ir acompañado de un resumen de la ejecución financiera por cada proyecto preparado por la unidad de tesorería y el departamento de Contabilidad.

Evaluación.

Cada cuanto tiempo se realizarán los ejercicios de evaluación.

La alcaldía municipal de La Unión, Olancho realiza los ejercicios de evaluación en periodos de tres meses como lo requiere la ley.

Instrumentos a utilizar y quienes serán los participantes.

La municipalidad ha tomado a bien poner en práctica y dar seguimiento a este proceso con los instrumentos ya conocidos y contando con la participación de la comisión de transparencia organizada y representantes nombrados en las comisiones en el municipio participativa, voluntaria y comprometida a colaborar para transparentar los ejercicios de inversión de recursos percibidos por impuestos, transferencias o apoyo de donantes de cooperación internacional.

Que instancias se formaran y que mecanismos se utilizaran para mantenerlos informados a las comunidades y población del municipio Se realizaran a través de cabildos abiertos, redes sociales, medios de comunicación existentes, en el municipio o la zona a la cual pertenece (radio y televisión).

ANEXOS

INDICADORES DE LINEA BASE DEL MUNICIPIO Y POR COMUNIDAD

Análisis de los Principales Indicadores Socioeconómicos.

El presente análisis se realizó sobre la base de los resultados obtenidos de la encuesta censal levantada en forma participativa por los líderes comunitarios, por tanto son datos que muestran el comportamiento de dichos indicadores conforme a la información brindada por los jefes de hogares del municipio de La Unión y comprobada mediante cartografía actualizada por los propios líderes y las supervisiones, controles de calidad establecidos por el equipo técnico facilitador y la coordinación general de este proyecto.

Para efectos de establecer la situación del municipio, el análisis se realizó en forma comparativa con las metas previstas en los Objetivos Desarrollo Sostenible (ODS).

Población

Población total

La Unión cuenta con una población total de 8,128 habitantes según datos del INE, clasificados así: 4,190 mujeres y 3,938 hombres.

Según datos Levantados por la ficha FOCAL el total de la población es de 5,463, de lo cual hay hombres 2,643 y 2,820 mujeres. Existe un promedio de 5 personas por vivienda y la densidad poblacional es de 14 P/Km².

Promedio de personas por Viviendas.

Existe un promedio de 5 personas por vivienda y una densidad poblacional de 14 habitantes por Km², distribuidos en 20 barrios, 3 aldeas, 2 colonias y 30 caseríos.

Clasificación de personas por rangos de edades y sexo.

En el siguiente cuadro puede observarse el comportamiento de la población por rango de edades y su clasificación por sexo, donde se muestra una predominancia en el rango de 7 a 12 años, seguido del rango de 31 a 40 años y por último de 24 a 30 años; lo que muestra una población relativamente joven que está demandando nuevas fuentes de trabajo y nuevos servicios públicos, entre otros aspectos.

Cuadro 4.1. Población Clasificada por Rangos de Edades.

Rango de edades	No de personas	% de personas	Clasificación por Género			
			Mujeres	%	Hombres	%
Menores de 1 año	133	2.43	63	2.23	70	2.65
De 1 a 4 años	526	9.63	270	9.57	256	9.69
De 5 a 6 años	286	5.24	141	5.00	145	5.49
De 7 a 12 años	809	14.81	398	14.11	411	12.55
De 13 a 15 años	392	7.18	195	6.91	197	7.45
De 16 a 18 años	423	7.74	205	7.27	218	8.25
De 19 a 23 años	514	9.41	261	9.26	253	9.57
De 24 a 30 años	545	9.98	276	9.79	269	10.18
De 31 a 40 años	625	11.44	348	12.34	277	10.48
De 41 a 50 años	416	7.61	229	8.12	187	7.08
De 51 a 64 años	468	8.57	256	9.08	212	8.02

De 65 y mas	326	5.97	178	6.31	148	5.60
Total	5463		2820		2643	

A nivel global existen más personas del sexo femenino, aunque la diferencia es mínima, y en los rangos entre las edades de 7-12 años, hay mayor predominancia de niños(as). En la fuerza laboral predominan los rangos ubicados entre 19 hasta 40 años esto equivale a un 30.82% de la población.

En el municipio existen un total de 2,173 edificaciones, de las cuales 1,221 son viviendas ocupadas, 440 viviendas desocupadas y 78 edificios como centros comunales, escuelas, kínder, colegios, entre otros. La mayor concentración de edificios se encuentra en el casco urbano.

Comportamiento Migratorio:

Muchas personas deciden emigrar a diferentes países para mejorar la calidad de vida de sus familias. La mayor parte de los inmigrantes son hombres y por lo general éstos emigran a los Estados Unidos en busca del sueño americano.

Según datos de la frecuencia simple han emigrado un total de 148 personas siendo un porcentaje de 1.82%, dicha frecuencia no especifica cuantos hombres ni cuantas mujeres ha emigrado, ni a qué país o región de Honduras.

Salud

Acceso de la población a los servicios de Salud:

El municipio de La Unión, un 90% de la población es atendida en los diferentes centros de salud que existen en el municipio, en el cual es un dato aceptable, tomando en cuenta que existe un porcentaje de personas que son atendidas en clínicas u hospitales de las diferentes ciudades del país.

Opinión de la calidad de los servicios de Salud

Según la opinión de la población, sobre los servicios de calidad en relación a salud, son regulares en nuestro municipio, ya que, en algunas comunidades, los habitantes recorren largas distancias para llegar al centro de salud más cercano y la mayoría de veces no encuentran al médico asignado, ni medicamentos.

Situación de la salud reproductiva

En el municipio de la Unión hay aproximadamente 1,564 personas en edad reproductiva, de las cuales 465 personas usan algún método anticonceptivo con sus parejas, 102 mujeres que han sido operadas y 787 que no usan ningún método anticonceptivo.

Cuadro 4.2. Refleja las respuestas de los encuestados con respecto a la planificación familiar y al método que usan.

Método que utiliza	Cantidad	Porcentaje
Ritmo	0	0
DIU	17	3.66
Pastilla	106	22.8

Preservativo	3	0.65
Inyección	236	50.75
Operación	102	21.94
Implante	1	0.22

Numero de madres solteras existentes

El municipio de la Unión cuenta con un número de 277 madres solteras.

Número de Niños que nacieron el año pasado

Existe un número de 53 nacimientos.

Frecuencia de quienes atienden los partos

La mayoría de los partos en nuestro municipio son atendidos por médicos en los Hospitales regionales o clínicas privadas de las ciudades o municipio de Salamá, ciudades como Juticalpa, San Pedro Sula, La Ceiba y Tegucigalpa.

Esto se debe a que no contamos con una Clínica de Materno Infantil en ninguna localidad del municipio y a esto se suma que el Centro de Salud no cuenta con un equipo mínimo para atender este tipo de emergencia.

En el siguiente cuadro podemos observar que mayor parte de los partos son atendidos por médicos, en segundo lugar, son atendidos por parteras o enfermeras y una mínima parte son atendidos en clínica privada.

Cuadro resumen de quien atendió el parto. Cuadro 4.3

Lugar	Cantidad	%
Hospital	34	64.15
Casa	18	33.96
Clínica privada	1	1.89
Total	53	

Número de muertes maternas y de niños menores de 5 años

En el año pasado solo se registraron 2 niños que han fallecido.

Enfermedades más frecuentes

Las enfermedades de mayor incidencia en la población es la hipertensión arterial, con un total de 344 personas afectadas, las causas pueden ser muchas pero la principal es que la mayor parte de la población su alimentación es inadecuada y se consume un alto porcentaje de comidas grasas.

106 personas afectadas con asma bronquial, 72 casos de diarrea y, por último, enfermedades de la piel, tal como puede observarse en el siguiente cuadro.

Incidencia de enfermedades más frecuentes. Cuadro 4.4

Tipo de enfermedades	En cuantos se manifestó	Sexo		Asistencia médica pública	Asistencia médica privada
		F	M		
Hipertensión Arterial	344	237	107	273	67
Diabetes	97	60	37	73	19

Asma bronquial	106	65	41	95	10
Epilepsia	14	10	4	12	2
Neumonía	21	15	6	16	4
Consumo de alcohol	6	1	5	4	1
Consumo de drogas	0	0	0	0	0
Tuberculosis	0	0	0	0	0
Cáncer	0	0	0	0	0
Diarreas	72	47	25	66	4
De la piel	68	43	25	57	7
Discapacidad	64	30	34	50	7

Servicios Básicos

Número de Viviendas con agua (por cualquier medio)

1,198 viviendas del municipio cuentan con servicios básicos de agua potable.

El cuadro siguiente muestra la cobertura y comportamientos de los servicios públicos. Cuadro 4.5

Reciben Agua	Si	No
Agua de Pozo	16	1236
Domiciliar por pozo Comunal	12	1240
Acarrea agua de río o quebrada	90	1162
Por Acueducto	983	269
Llave pública o Fuente	93	1159
Reservorio de Agua lluvia	4	1248

Quiénes administran el sistema de agua y su eficiencia

Los entes encargados de administrar el agua son las juntas de agua existentes en casi todas las comunidades del municipio, en el caso del casco urbano lo administra la alcaldía municipal sin embargo se están realizando las gestiones pertinentes para descentralizar dicha administración.

Viviendas con alcantarillado

En el municipio de la Unión aún no se cuenta con el servicio de alcantarillado sin embargo se está comenzando las gestiones para el estudio y ejecución del proyecto.

Viviendas con letrinas y quienes la usan:

En el siguiente cuadro comparativo mostramos cuantas viviendas poseen letrinas y cuantos de estas personas la utilizan de manera adecuada: cuadro 4.6

Viviendas con letrina		Cuántos la usan	
Respuestas		Respuestas	Cantidad
Si		Si	672
		No	580

1252		
------	--	--

Recolección de Basura y su eficiencia

Solo en el casco urbano del municipio de la Unión, se cuenta con el servicio de recolección de basura el cual está siendo manejado por la alcaldía municipal, según datos de la población, han verbalizado que el servicio que brinda los encargados de la recolección es muy eficiente, ya que colabora con la reducción de contaminantes, al recolectar los desechos orgánicos e inorgánicos.

Aseo de las calles

El aseo de las calles, lo realiza la empresa de parques y recreaciones de la municipalidad, Unidad Municipal Ambiental (UMA), en conjunto con las Instituciones Educativas y Salud realizan campaña de limpieza cada 2 o 3 meses del año.

A continuación, se muestra el cuadro que refleja cuantas viviendas reciben el servicio de recolección de la basura y quiénes no. Cuadro 4.7

Recolección de basura Viviendas que reciben el servicio		Cuantos la usan	
Respuesta		Respuestas	Cantidad
Si	1252	Si	358
		No	894

Cantidad de viviendas con Energía Eléctrica o solar

En el municipio de la Unión existe un 62.3% de cobertura de la energía eléctrica y un 37.7% que no cuenta con el servicio, sin embargo, se está haciendo gestiones para tener una cobertura mayor y lograr que todas las comunidades cuenten con el servicio.

A continuación, se muestra el cuadro que evidencia cuantas viviendas reciben el servicio de energía eléctrica. Cuadro 4.8

Servicio de Energía Eléctrica Viviendas que reciben el servicio		Cuantos la usan	
Respuesta		Respuestas	Cantidad
Si	1252	Si	780
		No	472

Cantidad de días que reciben los servicios básicos

Los servicios en el municipio, comenzando por el de agua se recibe todos los días en la mayoría de barrios y el resto cada dos días, sin embargo, se están trabajando para que haya un sistema de muy buena calidad.

En cuanto a la energía, se recibe por lo menos 5 días a la semana debido a que hay bastantes interrupciones de luz hasta por dos días consecutivos.

El servicio de letrina aproximadamente 1,285 viviendas cuenta con el servicio.

El cuadro siguiente muestra el listado de servicios con que cuenta el municipio, que cantidad lo recibe y que cantidad no lo recibe.

Cuadro de los servicios públicos existentes en la comunidad. Cuadro 4.9

No	Servicio Público	# de viviendas que lo reciben	# de viviendas que no lo reciben
1	Agua de pozo propio	16	1236
2	Agua domiciliar de pozo comunal	12	1240
3	Acarrea agua de río o quebrada	90	1162
4	Agua domiciliar por acueducto	983	269
5	Agua llave pública / fuente	93	1159
6	Reservorio de agua lluvia	4	1248
7	Inodoro o servicio sanitario	624	628
8	Letrina de fosa simple	125	1127
9	Letrina de fosa séptica	536	716
10	Usa letrina	672	580
11	Recolección de basura	358	894
12	Aseo de calles	124	1128
13	Energía eléctrica domiciliar	780	472
14	Teléfono (HONDUTEL)	0	1241
15	Teléfono (Celular móvil o fijo)	855	397
16	Alumbrado público	701	551
17	Mantenimiento de calles	106	1146

Opinión sobre la calidad de los servicios y que hacer para mejorarlos

Los servicios públicos que recibe la población del municipio de la Unión, están en condiciones regulares, se necesita un sistema de agua potable con toda la logística necesaria para abastecer satisfactoriamente al municipio, la energía eléctrica tiene cobertura en la mayoría del casco urbano no obstante, algunos barrios, el cableado público está sobre cargado debido al crecimiento poblacional; de ahí se deriva la necesidad de mejorar el sistema de energía domiciliar, agregando que algunas comunidades no tienen el servicio; por otra parte existe un porcentaje mayor de viviendas que no tienen letrinas.

Aldeas y caseríos no reciben el servicio de tren de aseo, ni aseo de sus calles, en el casco urbano si se recibe el servicio, los camiones recorren todo el casco urbano, casa por casa. Por tanto, se está trabajando arduamente para poder ofrecer servicios de calidad y poder ofrecerlos a las comunidades que no tienen acceso.

Vivienda

Comportamiento de la tenencia de la vivienda y análisis sobre este comportamiento

Una de las características predominante en cuanto a vivienda se refiere, es que el 84.03% son dueños de sus viviendas totalmente pagadas, el 36.03% poseen dominio pleno y el 61.41% poseen dominio útil, un 0.24% que alquila y 6.79% viviendas prestadas.

Cuadro 4.10. Tenencia de la vivienda

Tenencia de la vivienda	Cantidad	%	Escritura	Pleno	Útil
Propia pagada	1052	84.03		379	646
Propia pagando	3	0.24			
Alquilada	112	8.95			
Prestada	85	6.79			
Total	1252				

Condiciones de las Viviendas ocupadas y porque

En la mayoría de las viviendas, sus condiciones son regulares, el 28.19% se encuentran en malas condiciones y un 20.77% en buenas condiciones, esto está relacionado con los ingresos económicos de las familias, por lo cual en su mayoría, las viviendas los problemas mayores es de pisos, repellos, techos, entre otros.

Cuadro 4.11. Condiciones de las viviendas

Condición	Cantidad	%
Buena	260	20.77
Regular	639	51.04
Mala	353	28.19
Total	1252	

Se considera viviendas en condiciones buenas, aquellas que no presentan ningún tipo de problemas en su estructura; techos, paredes, pisos etc. o aquellas que ofrecen las condiciones necesarias para vivir.

Las viviendas en condiciones regulares se estimaron aquellas que presentan uno o dos problemas, pero que ofrece condiciones para vivir sin un alto riesgo y se considera viviendas en malas condiciones, aquellas que presentan problemas en su estructura a nivel de techo, paredes y pisos.

Condiciones de las Viviendas desocupadas y porque

En el municipio de la Unión hay alrededor de 440 casas desocupadas. Las causas pueden ser muchas, pero entre las comunes están: la desintegración familiar, la emigración a otros países que es muy frecuente en nuestro municipio y además hay familias que poseen más de una vivienda y posiblemente la tengan desocupada.

Deficiencia más evidente de las viviendas.

Los problemas de vivienda, que más aquejan a la población, es que las paredes no tienen repello, esto se da en mayor parte en el área rural donde las oportunidades de trabajo son más escasas y las personas viven de sus cultivos, los cuales muchas veces no pueden cubrir todas las necesidades de sus viviendas.

Sin embargo, 234 viviendas no tienen ningún problema, se encuentran en buenas condiciones, este dato refleja el otro lado de la población de La Unión, las que presentan

buenos ingresos y con estos pueden solventar las necesidades que presentan sus viviendas.

Cuadro 4.12. Cantidad de viviendas y su situación en la que se encuentran

Tipo	Cantidad
No tiene repello	625
Piso de tierra	21
Falta de cielo falso	12
Problemas estructurales	325
Techo	70
Ninguno	234
Total	

Educación

En materia educativa, podemos decir que La Unión, cuenta con la fortaleza que en todas sus comunidades hay escuelas de Educación Primaria y en la mayoría Centros de Educación Pre-Básica.

La cabecera municipal cuenta con tres Jardines de Niños; dos públicos y un privado, tres Escuelas de Educación Primaria; dos públicas y una privada y tres Institutos de educación media que cumple con las condiciones regulares para atender a la población estudiantil.

Deserción y Repitencia Escolar

Hay muchos motivos por los cuales los niños y jóvenes dejan de estudiar entre los más comunes podemos identificar: la pobreza ya que los padres no tienen los ingresos necesarios para comprar los útiles escolares de sus hijos, otra causa puede ser la migración y por último el descuido o irresponsabilidad del padre de familia en no enviar a sus hijos a los centros educativos.

En cuanto a la repitencia escolar no se cuenta con ningún caso en el municipio ya que el sistema educativo ha realizado cambios en los cuales el alumno debe aprobar su año lectivo.

El siguiente cuadro muestra la cantidad de deserción de la población estudiantil en los diferentes centros educativos del año 2017.

Cuadro 4.13. Deserción Escolar

No	Nombre de la Institución	Grados	Desertores
1	Escuela Francisco Morazán	1	7
		2	5
		3	9
		4	4
		5	5
		6	5
2	Jorge Lobo	-	0
3	Clementina Suarez	-	0
4	Miguel Morazán	-	0
5	José Humberto Rivera	3	1

		4	1
		5	1
6	Dagoberto Fúnez		0
7	Andrés Felipe Díaz	2	0
		3	1
		5	1
		6	0
8	Ramón Villeda Morales	-	-
9	Carlos Roberto Flores	-	0
10	German Levi Morales	-	0
11	Roberto Sosa	3	0
12	Kensy Raquel Zelaya	1	0
13	Renán Alcides Torres	-	0
14	Marta Isabel Miralda	-	0
15	Iris Yolanda Bardales	6	1
16	Santos Domingo Munguía	-	0
17	Oscar Rolando Hernández	-	0
18	Saúl Tejeda	-	0
19	Ramón Edgardo Cárcamo	-	0
20	Amor Viviente	-	0
21	Carlos Arturo Fúnez	-	0
22	Kensy Raquel Zelaya	-	0
23	Alejandro Efraín Cárcamo	-	0
24	Selso Efraín Reyes-	-	0
25	Instituto Superación Franciscana	7	19
		8	4
		9	9
26	Privado San Francisco	7	1
27	IHER	7	3
28	Manuel J Vargas	1	1
		2	2
		3	2
29	Presentación Centeno	3	1
		5	2
		7	1
		8	2
Total			88

Cantidad y tasa de analfabetismo

Según datos de frecuencia simple 181 personas del municipio no saben leer y escribir que representa un 3.31%.

La mayoría de las personas que no saben leer ni escribir, provienen de las zonas rurales en donde los recursos económicos son escasos, debido a esto las personas prefieren empezar desde muy temprana edad a trabajar en el campo dejando de lado la educación.

Dichos datos son reflejados en el siguiente cuadro comparativo.

Cuadro 4.14. Población sabe leer y escribir por rango de edades

Rango de edades	Total personas	% personas	Total escribe	% escribe	Total no escribe	% no escribe
De 5 a 6 años	286	5.24	112	2.05	172	31.50
De 7 a 12 años	809	14.81	797	14.58	12	0.21
De 13 a 15 años	392	7.18	390	7.13	2	0.03
De 16 a 18 años	423	7.74	415	7.59	8	0.14
De 19 a 23 años	514	9.41	508	9.29	6	0.10
De 24 a 30 años	545	9.98	538	9.84	7	0.12
De 31 a 40 años	625	11.44	613	11.22	12	0.21
De 41 a 50 años	416	7.61	396	7.24	20	0.36
De 51 a 64 años	468	8.57	427	7.81	41	0.75
De 65 años y mas	326	5.97	253	4.63	73	1.33

Para efectos del trabajo de levantamiento censal, se consideró la edad escolar en el rango de 7 a 12 años; en este sentido, los resultados obtenidos muestran que 808 niños y jóvenes se encuentran en este rango de edad, de estos 50.86% son varones y 49.13% son mujeres, de los cuales están estudiando y el resto no están cursando ningún grado.

Material didáctico y tecnología

La tecnología, en los últimos años, se ha convertido en una necesidad; en el caso de la educación, una buena herramienta para el proceso de enseñanza - aprendizaje.

En nuestro municipio todas las instituciones del casco urbano cuentan con un laboratorio de Computación en condiciones regulares para atender a la población estudiantil, esto en gran medida ha venido a fortalecer la enseñanza – aprendizaje de los niños y jóvenes que asisten a los centros educativos y que son beneficiados con el servicio.

Infraestructura de los Centros Educativos y Recurso Humano

Los centros educativos de nuestro municipio cuentan con las condiciones regulares de logística esto incluye la infraestructura, el recurso humano y el mobiliario.

El siguiente cuadro muestra en detalle los recursos con que cuenta cada centro educativo.

Cuadro 4.15. Recurso humano y mobiliario

No	Nombre del centro educativo	Ubicación	Infraestructura	Recurso
----	-----------------------------	-----------	-----------------	---------

				Humano
1	Escuela Francisco Morazán	Bo. Morazán	18 aulas, 12 sanitarios, 1 caseta, 1 cocina, 1 pila	27
2	Escuela Jorge Lobo	Lomas de San Francisco	2 aulas	2
3	Escuela Clementina Suarez	Planes los Encuentros	1 aula, 1 letrina	1
4	Escuela Miguel Morazán	Pálala	1 aula, 1 letrina	1
5	Escuela José Humberto Rivera	Ecuador		
6	Escuela Dagoberto Fúnez	Pálala	2 aulas	1
7	Escuela Andrés Felipe Díaz	Cerro verde	1 aula, 1 letrina	1
8	Escuela Ramón Villeda Morales	Naranjito	1 aula	1
9	Escuela Carlos Roberto Flores	Vallecito	1 aula	1
10	Jardín German Levi Morales	Planes los encuentros	1 aula	1
11	Escuela Roberto Sosa	Paso real	1 aula	1
13	Escuela Renán Alcides Torres	Barro el Diptamo	1 aula	1
14	Escuela Marta Isabel Miralda	El Golfo	1 aula	1
15	Escuela Iris Yolanda Bardales	La Pita	1 aula	1
16	Escuela Santos Domingo Munguía	El Junco	2 aulas	2
17	Escuela Oscar Rolando Hernández	Las Manzanas	1 aula	1
18	Saúl Tejeda	El Empedrado	1 aula	1
19	Escuela Ramón Edgardo Cárcamo	La Laguna	1 aula	1
20	Escuela Amor Viviente	El Rio	1 aula	1
21	Escuela Carlos Arturo Fúnez	Temis	1 aula	1
22	Escuela Kensy Raquel Zelaya	El corredor	1 aula	1
23	Escuela Alejandro Efraín Cárcamo	La Sequía	1 aula	1
24	Escuela Selso Efraín Reyes	El Paraíso	1 aula	1
25	Instituto Superación Franciscana		12 aulas, 3 casetas, 4 baños dos de mujeres y dos de hombres, 1 salón de usos múltiples, 2 laboratorios uno de CC.NN y uno de informática, 1 biblioteca, 1 cancha multi- deportiva, 1 cancha de futbol, 1 taller industrial, 1 edificio administrativo, 1 sala de maestros.	21
26	Privado San Francisco	Bo El Centro	4 aulas	4
27	IHER	Bo Morazán	Funciona en la escuela Jorge Lobo	
28	Centro de educación Básica Manuel J Vargas	Diptamo	3 aulas	4
29	Centro de educación Básica Presentación Centeno	Los encuentros	3 aulas	4
30	Kínder Jerusalén	Bo el Centro	3 aulas, 1 baño	4
31	Kínder José Manuel Zelaya	Col. San Francisco	2 aulas	1
32	Kínder y Escuela INNOVA	Bo Áreas Verdes	4 aulas	5

33	Jardín Samaritano	Junco	1 aula	1
34	Jardín nueva Generación	El rio		
35	Jardín Yonis Herrera	Naranjito	Funciona en el corredor de la escuela	1
36	Jardín Carmen Lastenia Padilla	Guanacaste	1 aula	1
37	Bosque infantil	El empedrado	1 aula	1
38	Jardín el Jordán	Paso real	Funciona en casa particular	1
39	Jardín Paraíso infantil	Sabana grande	1 aula	1
40	Jardín sonrisa infantil	Diptamo	1 aula	1

Comportamiento de las sociedades de padres de familia

En todos los centros educativos de nuestro municipio existen sociedades de padres de familia, las cuales se eligen al comienzo de cada año lectivo. Su fin primordial es de apoyar al centro educativo en su desarrollo y también como apoyo a los maestros en cuanto actividades pedagógicas.

Su estructura está compuesta de la siguiente manera:

- Presidente
- Vicepresidente
- Secretario
- Tesorero
- Fiscal
- Vocal I
- Vocal II

Análisis sobre la situación de los jóvenes y niños en edad escolar

El municipio de la Unión, cuenta con un total de 2,422 jóvenes y niños en edad escolar de los cuales solo 1,543 están actualmente cursando un grado. Son muchas las razones que existen para que 879 jóvenes y niños, no estén estudiando, siendo un porcentaje de 36.29%; entre los motivos se pueden mencionar las siguientes: desintegración familiar, pobreza extrema, abandono de los padres de familia, irresponsabilidad de los padres de familia, algunos niños y jóvenes tienen que trabajar para el sustento económico de sus familias ya que los padres no cuentan con un empleo que permita suplir las necesidades económicas.

Distribución por nivel escolar y cuantos están estudiando y no estudian

En el siguiente cuadro podemos ver la relación entre los niños en edad de estudiar y los niños que actualmente estudian distribuidos por niveles, desde el nivel Pre-Escolar hasta Nivel Universitario.

Cuadro 4.16. Distribución según los grados de niños y niñas que están estudiando

Grado Académico	# de niños en edad de estudiar	# de niños que si estudian actualmente	# de niños que no estudian
-----------------	--------------------------------	----------------------------------------	----------------------------

	F	M	Total	%	F	M	Total	%	F	M	Total	%
Pre – escolar	69	67	136	5.61	59	59	118	4.87	10	8	18	2.05
Primer grado	90	105	195	8.05	88	91	179	7.39	2	14	16	1.82
Segundo grado	83	91	174	7.18	63	71	144	5.94	10	20	30	3.41
Tercer grado	76	108	184	7.59	62	73	135	5.57	14	35	49	5.57
Cuarto grado	103	126	229	9.45	88	92	180	7.43	15	34	49	5.57
Quinto grado	98	101	199	8.21	71	67	138	5.69	27	34	61	6.94
Sexto grado	202	262	464	19.15	77	87	164	6.77	125	175	300	34.13
Plan básico	223	209	432	17.83	157	133	290	11.97	66	76	142	16.15
Diversificado	227	142	369	15.23	93	69	162	6.68	134	73	207	23.55
Universidad	28	12	40	1.65	22	11	33	1.36	6	1	7	0.8
Total	1199	1223	2422		790	753	1543	4.87	409	470	879	

Motivos por los cuales los niños no estudian

De la población, 2,422 personas se encuentran en edad de estudiar, sin embargo 879 de ellos no están estudiando siendo un porcentaje de 36.29%, los motivos se enlistan a continuación.

- Desintegración familiar.
- Pobreza extrema.
- Abandono de los Padres de Familia.
- Irresponsabilidad de los padres de familia.
- Migración

Igualdad entre los sexos a nivel educativo

Como se manifiesta la correlación entre los niños que estudian y no estudian según sexo

En el municipio no hay desigualdad de los sexos a nivel educativo, ya que ambos sexos según el cuadro estadístico tienen las mismas oportunidades de estudiar.

El 63.7% de las personas en edad de estudiar están estudiando actualmente, y un 16.28% no están estudiando. Donde más predomina este comportamiento es en el Área Rural ya que algunos niños y jóvenes se ven obligados a trabajar para llevar alimento a sus casas, otros al salir de sexto grado no tienen las condiciones económicas necesarias para continuar estudiando.

Cuál es el criterio o costumbre que predomina en el municipio para que se manifieste ese comportamiento

El municipio de la Unión, las autoridades educativas en conjunto de la alcaldía municipal han fortalecido la cobertura educativa para que todos los

niños y jóvenes tengan acceso a la educación y ese comportamiento permite que no haya desigualdad entre los sexos a nivel educativo, sin embargo, influye bastante las causas del porque los niños no están estudiando

Cuadro 4.17. Igualdad Entre Los Sexos En Edad Escolar De 4 a 23 Años

Edades	En Edad Educativa	%	Estudiando Actualmente	%
De 5 a 6 años	286	11.80	273	11.27
De 7 a 12 años	808	33.36	762	31.46
De 13 a 15 años	392	16.18	266	10.9
De 16 a 18 años	423	17.46	171	7.06
De 19 a 23 años	513	21.18	71	2.93

Cuadro 4.18. Clasificación de Personas en edad escolar (5 a 23 años)

Sexo	Total, de personas	%	Estudian	%	No estudian	%
Femenino	1,199	45.5	790	32.61	409	16.88
Masculino	1,223	50.4	753	31.09	470	19.40
Total	2,422	95.9	1,543	63.7	879	16.28

Economía

Tipos de cultivos que predominan en la producción agrícola

En el cuadro siguiente refleja los tipos de cultivo y especies pecuarias que existen en el municipio de la Unión, los cuales son la base de la dieta alimenticia de cada hogar y en parte una forma de obtener ingresos en menor escala. Cuadro 4.19

Tipos de cultivos que predominan en la producción agrícola	Especies pecuarias existentes
Frijol	Vacuno
Maíz	Porcino
Café	Avícola
	Caprino
	Equino
	Piscicultura
	Apicultura

Productos que
No contamos con este rubro.
Que agrícolas se

artesanales sobresalen
en el municipio
productos

industrializan.

No contamos en el municipio con ningún producto que se industrialice.

Servicios que se les brinda a los productores en asistencia técnica

Se les brinda insumos y capacitaciones por el momento.

Que capacitación y créditos se ofrecen y por parte de quien

Los productores reciben créditos de las diferentes instituciones bancarias que operan en nuestro país y capacitaciones en asistencia técnica agrícola por instituciones como: AHPROCAFE Y TECHNOSERVE.

Existencia de agiotistas en el municipio y que tasa de interés cobran, que plazos y que condiciones.

No contamos con agiotistas en el municipio.

En La Unión existen cinco empresas de transporte, entre ellas tenemos:

- Empresa de transportes Jácome: ruta, La Unión - Juticalpa
- Empresa de transporte Ramos: ruta, La Unión -Tegucigalpa
- Empresa de moto taxis: ruta, municipio de La Unión
- Empresa de transporte Ramos: ruta, Sonaguera- La Unión- Tegucigalpa
- Empresa de Transporte COTACOL: ruta Olanchito - La Unión - Salamá

Ambas empresas cumplen con condiciones regulares para atender a la población que utiliza el servicio.

Condiciones para el Turismo

El municipio de La Unión cuenta con áreas turísticas, entre ellas se destaca, el Refugio De Vida Silvestre "La Muralla".

La actual administración municipal, ha creado un proyecto de turismo con el objetivo de potencializar el turismo en nuestra zona, dándole mayor promoción y apoyo a los prestadores de servicio con el fin de contar con una mayor afluencia de turistas e impulsar el desarrollo económico de la zona.

Principales Mercados donde se Coloca la Producción

- Juticalpa
- Tegucigalpa
- San Pedro Sula
- Estados Unidos
- Europa
- Los demás países de Centro América

Fuerza de trabajo que más predomina

La fuerza de trabajo que más predomina en nuestro municipio, es la que está ubicada en el rango de 31-40 años de edad. La población en edad de trabajar del municipio está conformada por 4,092 personas que representa el 50.34% del total de la población; de ésta, la población económicamente activa está constituida por 1,801 personas, o sea el

44.01% de la PET; por tanto, la población económicamente inactiva está constituida por 2,291 ósea el 55.98%.

Existen un total de 194 diferentes profesiones y oficios, la profesión que sobresale es la de ama de casa, en segundo lugar, es estudiantes y por último el agricultor, en tanto los oficios más relevantes son: oficios domésticos y ama de casa, agricultores y labradores por cuenta propia y estudiantes.

Los ingresos es uno de los aspectos más difíciles de reconocer con la población, en virtud que a nadie le satisface compartir sus ingresos, principalmente si se cree que pueden ser utilizados para efectos fiscales o tributarios.

Nivel de empleo, sub empleo y desempleo

En el municipio de la Unión, los niveles de empleo son bajos; en los diferentes sectores de empleo tenemos el comercial con el 1.2%, industrial 1.68%, servicios 23.72% y NC (No Califica) con el 73.4 y el nivel de desempleo es alto con un 64.2% de personas que no trabajan **según** refleja la frecuencia simple.

Salario e Ingresos promedio por Familia.

La mayoría de los habitantes del municipio son de escasos recursos económicos, debido a la falta de oportunidades de empleo y por lo tanto se dedican a trabajar en la tierra, cultivando maíz, frijol y café. Como en el resto del país el maíz y el frijol son la base de la dieta alimenticia para el autoconsumo y en menor medida para la venta.

Se preguntó directamente el ingreso mensual, al momento de consultar la ocupación de las personas y considerando la posibilidad que la información no sea muy realista se les preguntó a los jefes de familia cuantos son los ingresos mensuales familiares según rangos establecidos, obteniéndose los resultados que muestra el cuadro.

El Cuadro siguiente, muestra que las familias tienen ingresos menores de mil lempiras e ingresos menores de los ocho mil; si correlacionamos estos datos con las ocupaciones de la PEA nos encontramos que el 26.81% de esta PEA ocupada son amas de casa, jornalero y pequeños agricultores.

Cuadro 4.20. Rangos De Los Ingresos Familiares

Rangos de ingresos	Cantidad de hogares	%
Ingresos menores a Lps. 1,000.00	461	31.47
Ingresos entre Lps. 1,001.00 a 2,000.00	463	31.6
Ingresos entre Lps. 2,001.00 a 4,000.00	277	18.91
Ingresos entre Lps. 4,001.00 a 8,000.00	181	12.35
Ingresos entre Lps. 8,001.00 a 12,000.00	52	3.55
Ingresos entre Lps. 12,001.00 a 20,000.00	29	1.98
Ingresos entre Lps. 20,001.00 a 30,000.00	2	0.14
Ingresos entre Lps. 30,001.00 a 50,000.00	2	0.16

Remesas Familiares:

En nuestro municipio 233 familias reciben remesas de sus familiares que se encuentran fuera del país. En el siguiente cuadro mostramos el rango de las remesas que reciben algunos habitantes de nuestra comunidad.

Cuadro 4.21

Rango	Cantidad	%
0.01 – 1000	68	29.18
1001 - 2000	86	36.91
2000.01 y mas	78	33.48
sin ingreso	1	0.43
Total	233	

Ajustan los ingresos para alimentar los tres tiempos

La mayoría de los habitantes de nuestra comunidad sus ingresos les ajustan para alimentarse los tres tiempos al día y hay solo una minoría que solo les ajustan para un tiempo. El siguiente cuadro mostramos a más detalle los resultados de este comportamiento.

Cuadro 4.22

Tiempos	Cantidad	%
Tres tiempos	968	77.32
Dos tiempos	273	21.81
Un tiempo	11	0.88
Total	1252	

Promedio de personas por familia que trabajan la tierra.

En La Unión 873 familias trabajan la tierra propia de los cuales 41 son de sexo femenino y 832 de sexo masculino. En el siguiente cuadro mostramos con más detalle estos datos estadísticos. Cuadro 4.24

Miembros trabajando la tierra	Cantidad	%
1	546	80.41
2	87	12.81
3	34	5.01
4	9	1.33
5	3	0.44
6	873	

Comportamiento de la tenencia de la tierra en que trabaja la familia:

Un 32.11% trabaja en tierras totalmente pagada seguridad de las personas que alquilan tierras con un 16.93%. A continuación, mostramos el cuadro que ilustra de mejor manera estos datos.

Cuadro 4.25

Tipo de tenencia de la tierra	Cantidad	%
Propia pagada	402	32.11
Propia pagando	4	0.32
Alquilada	212	16.93
Prestada	100	7.99
En litigio	4	0.32
No tiene	530	42.33
Total	1252	

Se producen los suficientes alimentos para el consumo familiar:

En La Unión 150 familias les ajusta su producción para vender y también para su propio consumo.

Calificación del Recurso Humano

En el municipio de la Unión, la calificación del recurso humano en algunas instituciones se realiza de acuerdo a las competencias que posee cada persona de acuerdo al oficio, profesión a la que se dedica.

Una vez contratada la persona se realizan capacitaciones, para desarrollar o fortalecer las aptitudes poseídas, pero en la mayoría de las instituciones se contrata el personal de acuerdo al personal calificado y no calificado con que cuenta el municipio.

Participación

Como en la mayoría de los municipios del país, los procesos de participación social se manifiestan a nivel comunitario, ejemplo de ello son los Patronatos, Juntas de Agua, Iglesias, Sociedades de Padres de familia, Clubes Deportivos, etc.

Instancias y mecanismos de participación promovidas en la gestión pública del municipio.

A nivel municipal existen organizaciones representativas como, Consejo de Desarrollo Municipal, Comisión de Transparencia, Comisión de Sociedad Civil, Consejo de Educación Municipal, Comisiones Municipales de la Juventud, Comité de Apoyo a La Mujer; pero a pesar de estas organizaciones es evidente la necesidad de promover procesos que impulsen la conciencia y la participación de los ciudadanos en sus diferentes ámbitos.

Cuadro 4.26. Comportamiento de la Participación según el género

Participación en organizaciones		
Hombres	Mujeres	Totales
76	107	183
41.53%	58.47%	100%

Lo último expresado, es avalado por los resultados del levantamiento censal, que muestra la existencia de un alto porcentaje de personas que no participan con ningún tipo de organización, por ejemplo en los hogares del municipio los hombres participan poco en organizaciones y los que lo hacen solo participa uno de los hombres de la familia, referente a las mujeres es relativamente más alto ya que su participaciones es mayor en las organizaciones.

Entre los espacios de participación que brinda el gobierno local se identifican los cabildos abiertos, las asambleas comunitarias, reuniones; eventos y procesos ejecutados con apoyo de instituciones públicas, privadas y proyectos.

Espacios de participación que brinda el gobierno local

Entre los espacios de participación que brinda el gobierno local se identifican los cabildos abiertos, las asambleas comunitarias, reuniones; eventos y procesos ejecutados con apoyo de instituciones públicas, privadas y proyectos.

Voluntad política existente por la corporación y el alcalde

En el municipio de la Unión, se cuenta con la iniciativa de participación de parte del alcalde, él es un líder con un potencial extraordinario en bien de todos los pobladores y todas las actividades que sean de involucramiento en la participación se cuenta con su apoyo y algunos miembros de la corporación.

CONCLUSIONES

A NIVEL DE INGRESOS Y SEGURIDAD ALIMENTARIA:

- Una buena cantidad de hogares poseen ingresos diarios \$ 2.00 (promedio familiar de 5 miembros).
- Solo el 77.32 % de los hogares que conviven en el municipio de La Unión los ingresos monetarios les ajusta para alimentarse los 3 tiempos, según su propia manifestación.
- El ingreso familiar con mayor predominancia en el hogar es de menos de 1,000 con porcentaje de 27.24%.

A NIVEL DE EDUCACIÓN Y FUERZA DE TRABAJO EMERGENTE

- El 50% es la cobertura de niñas que están en preescolar, de los que tienen edad para hacerlo y el 50% es la de los niños. La cobertura de los niños que estudian la primaria es de 86.76%.
- A nivel de secundaria y diversificado el acceso de los jóvenes, en edad de estudiar en este nivel, no se muestra tan limitado en vista que el 69% cursa la secundaria y diversificado.
- En cuanto a la población joven que representa la fuerza de trabajo emergente (13 a 18 años) que actualmente estudia el 24.78% del total.

A NIVEL DE IGUALDAD DE GÉNERO

- A nivel preescolar el acceso de las niñas es igual que el de los niños, y esto se ve reflejado en casi todos los niveles educativos de nuestra Comunidad.

A NIVEL DE SALUD

- El comportamiento de la mortalidad infantil en el municipio, en menores de cinco años, es de una tasa de 0.2% por cada mil niños(as) ubicados en este rango.
- La tasa de mortalidad materna en el municipio, antes, durante o postparto es de 0.2% por cada mil atendidas.
- La tasa de natalidad de niños nacidos en la familia durante el 2,017 es de 1.15% en el Municipio de La Unión.
- Entre las enfermedades de mayor incidencia en la población están: las IRAS que afectaron al (39.24%) de la población, otros (5.65%) dengue clásico, (9.67%) Chicunguya, (18.7%) Hipertensión Arterial, y el resto de la población de las enfermedades tienen un índice menor del 5.97%.

A NIVEL DE AGUA Y SANEAMIENTO

- El 95% de la población recibe el servicio de agua, a través de diferentes medios del cual el 78.51 % es a través de agua domiciliar por acueducto, un 7.43% agua de llave pública, un 7.19% acarrea agua de una fuente o pozo.
- Un 49.84 % de la población poseen servicio sanitario y el 53.67% de la población poseen letrina.
- El 28.59% % del hogar de la comunidad tiene acceso al servicio de recolección de desechos sólidos, por lo cual la mayoría de las familias disponen la basura en quemarla o enterarla.

A NIVEL DE LAS VIVIENDAS

- En el municipio existe un total de 2,173 viviendas y edificaciones de las cuales 1,221 son viviendas ocupadas.
- El 16.76% de las viviendas de la comunidad, viven dos o más familias.
- El combustible de cocina más usado es la leña, el cual representa 91.45 y el segundo más usado es la electricidad representado el 6.87 %.
- Un 20.77% de las casas en nuestro municipio se encuentran en buenas condiciones, seguido de las casas en condiciones regulares con un 51.04%. las casas que se encuentran en malas condiciones representan la minoría con un 28.19%% del total de las casas ocupadas en nuestro municipio.

ANÁLISIS FODA

(F – 12)

Análisis de las Fortalezas y Debilidades por eje temático de intervención territorial

DEPARTAMENTO: OLANCHO. MUNICIPIO: LA UNIÓN. Fecha aprobación: Eje temático: Ordenamiento territorial

FORTALEZAS	DEBILIDADES
<ul style="list-style-type: none"> ▪ Buena ubicación geográfica del municipio. ▪ Levantamiento actualizado topográfico (Mapa Catastral) ▪ Identificación de lugares para el crecimiento urbano ▪ Tierras aptas para el cultivo 	<ul style="list-style-type: none"> - No se cuenta con un plan de ordenamiento territorial del municipio - Falta de señalización vial - No se cuenta con personal calificado en el área

(F – 13)

Análisis de las Oportunidades y Amenazas existentes por eje temático de intervención territorial

DEPARTAMENTO: OLANCHO. MUNICIPIO: LA UNIÓN. Fecha de Aprobación Eje temático: Ordenamiento territorial

OPORTUNIDADES	AMENAZAS
<ul style="list-style-type: none"> ▪ Cooperación de instituciones gubernamentales y privadas. ▪ Inversión de empresas en el municipio ▪ Pavimentación de calles del municipio ▪ Reapertura de pista de aterrizaje de Carta ▪ Nuevos proyectos de electrificación. 	<ul style="list-style-type: none"> • Lotificaciones sin procedimientos legales • Construcción de Viviendas en Zonas de alto Riesgo

(F – 12)

Análisis de las Fortalezas y Debilidades por eje temático de intervención territorial

DEPARTAMENTO: OLANCHO. MUNICIPIO: LA UNIÓN. Fecha aprobación Eje temático: Salud y nutrición

FORTALEZAS	DEBILIDADES
------------	-------------

<ul style="list-style-type: none"> ▪ Contamos con un CESAMO y dos CESAR ▪ Personal calificado (Doctores, Farmacias, Odontólogos, enfermeras) ▪ Se cuenta con un control de nutrición y desnutrición en niñez menor de un año. ▪ Se cuenta con un tren de aseo ▪ Brigadas Médicas trimestrales. 	<ul style="list-style-type: none"> - Falta de medicamentos en centro de salud - Falta de personal en centro salud - Desintegración familiar - Falta de producción de productos frescos - Falta de empleo para el sostenimiento de las familias - Alto índice de embarazos en adolescentes
---------------------------------------------------------------------------------------------------------------------------------------------------------------------------------------------------------------------------------------------------------------------------------------------------------------------------------------------------	-------------------------------------------------------------------------------------------------------------------------------------------------------------------------------------------------------------------------------------------------------------------------------------------------------------------------------------------------------

(F – 13)**Análisis de las Oportunidades y Amenazas existentes por eje temático de intervención territorial**

DEPARTAMENTO: OLANCHO. MUNICIPIO: LA UNIÓN. Fecha aprobación

Eje temático: Salud y nutrición:

OPORTUNIDADES	AMENAZAS
<ul style="list-style-type: none"> ▪ Construcción y funcionamiento de un hospital ▪ Construcción de parques de recreación ▪ Brigadas medicas ▪ Campañas de fumigación y vacunación ▪ Tallares de salud nutricional. 	<ul style="list-style-type: none"> • Embarazos en adolescentes • Trastornos alimenticios • Porquerizas en el centro del pueblo • Enfermedades crónicas • Obesidad

(F – 12)**Análisis de las Fortalezas y Debilidades por eje temático de intervención territorial**

DEPARTAMENTO: OLANCHO. MUNICIPIO: LA UNIÓN. Fecha aprobación

Eje temático: _Educación

FORTALEZAS	DEBILIDADES
<ul style="list-style-type: none"> ▪ Buena ubicación geográfica del municipio. 	<ul style="list-style-type: none"> - Apatía en capacitación docente - Deserción escolar por migración

<ul style="list-style-type: none"> ▪ Levantamiento actualizado topográfico (Mapa Catastral) ▪ Identificación de lugares para el crecimiento urbano ▪ Tierras aptas para el cultivo 	<ul style="list-style-type: none"> - Estabilidad laboral docente - Niños mal nutridos - Falta de material didáctico - Bajo rendimiento académico
---------------------------------------------------------------------------------------------------------------------------------------------------------------------------------------------------------------------	--------------------------------------------------------------------------------------------------------------------------------------------------------------------------------------------

(F – 13)

Análisis de las Oportunidades y Amenazas existentes por eje temático de intervención territorial

DEPARTAMENTO: OLANCHO. MUNICIPIO: LA UNIÓN. Fecha aprobación Eje temático: Educación

OPORTUNIDADES	AMENAZAS
<ul style="list-style-type: none"> ▪ Ampliación y calidad en la merienda escolar ▪ Implementar escuelas guías técnicas. ▪ Mejorar la infraestructura de los centros educativos ▪ Capacitación y actualización docente ▪ Obtención de material didáctico ▪ Implementación de carreras técnicas ▪ Apertura de una Sede universitaria 	<ul style="list-style-type: none"> • Deserción escolar • Bajo rendimiento por una inadecuada alimentación • Inadecuadas instalaciones • Compromiso por parte de los padres de familia

(F – 12)

Análisis de las Fortalezas y Debilidades por eje temático de intervención territorial

DEPARTAMENTO: OLANCHO. MUNICIPIO: LA UNIÓN. Fecha aprobación Eje temático: Recursos Naturales y Ambiente_

FORTALEZAS	DEBILIDADES
<ul style="list-style-type: none"> ▪ Diversificación de especies fauna y flora. ▪ Potencial Hídrico ▪ Áreas forestales con alto potencial de regeneración ▪ Áreas protegidas reconocidas 	<ul style="list-style-type: none"> ▪ No hay denuncia popular en relación a anomalías ambientales (talas y contaminación). ▪ Ministerio público no da seguimientos a los casos ambientales. ▪ No se cuentan con un medio de transporte en la UMA para supervisión de campo.

<ul style="list-style-type: none"> ▪ Se cuenta con instituciones para el manejo de recursos (ICF, ASIDE, UMA) 	<ul style="list-style-type: none"> ▪ Falta de empoderamiento de gobiernos locales a la UMA. ▪ Contaminación de los ríos. ▪ No hay tren de aseo en las comunidades más pobladas.
------------------------------------------------------------------------------------------------------------------------------	------------------------------------------------------------------------------------------------------------------------------------------------------------------------------------------------------------------

(F – 13)**Análisis de las Oportunidades y Amenazas existentes por eje temático de intervención territorial**

DEPARTAMENTO: OLANCHO. MUNICIPIO: LA UNIÓN. Fecha aprobación

Eje temático: Recursos Naturales y ambiente

OPORTUNIDADES	AMENAZAS
<ul style="list-style-type: none"> ▪ Apoyo de instituciones públicas y privadas ▪ Implementar carreras a fine en los institutos educativos. ▪ Protección de áreas ▪ Construcción de proyecto de aguas negras ▪ Construcción de relleno sanitario 	<ul style="list-style-type: none"> • Contaminación y pérdida de suelos y uso excesivo de químicos. <ul style="list-style-type: none"> • Enfermedades respiratorias • Incendios forestales • Presencia de plagas • Extinción de fauna

(F – 12)**Análisis de las Fortalezas y Debilidades por eje temático de intervención territorial**

Departamento: OLANCHO Municipio: La Unión. Fecha aprobación Eje temático: Grupos vulnerables, niñez, juventud, mujer, tercera edad.

FORTALEZAS	DEBILIDADES
<ul style="list-style-type: none"> ▪ Entrega bono diez mil. ▪ Oficina de La Mujer ▪ Consejería de ITS y ETS en CESAMO ▪ Brigadas Médicas. ▪ Gerencia de Desarrollo Social (alcaldía municipal) 	<ul style="list-style-type: none"> ○ No hay apoyo directo al adulto mayor. ○ Impunidad de casos de la niñez. ○ Poca presencia femenina en las organizaciones comunitarias. ○ Poca atención a personas con discapacidad. ○ Poca comunicación entre padres e hijos. ○ Poco protagonismo de los niños en temas de participación.

- | | |
|--|------------------------------------------------------------------------------------------------------------------------------------------------------------|
| | <ul style="list-style-type: none"> ○ No se cuenta con una línea presupuestaria para el adulto mayor. ○ Falta de áreas recreativas. |
|--|------------------------------------------------------------------------------------------------------------------------------------------------------------|

(F – 13)**Análisis de las Oportunidades y Amenazas existentes por eje temático de intervención territorial**

Departamento: Olancho. Municipio: La Unión. Fecha aprobación. Eje temático: Grupos vulnerables, niñez, juventud, mujer, tercera edad

OPORTUNIDADES	AMENAZAS
<ul style="list-style-type: none"> ▪ Construcción de una guardería municipal ▪ Obtención de becas de estudio ▪ Aplicación de la ley sobre la explotación infantil ▪ Acceso a los servicios básicos de salud y educación ▪ Construcción de un complejo multideportivo ▪ Inversión privada al municipio ▪ Aplicación de la ley con respecto a las drogas, violencia doméstica. ▪ Desarrollar talleres de emprendedurismo ▪ Acceso a los beneficios de los programas de gobierno ▪ Construcción de un centro de rehabilitación 	<ul style="list-style-type: none"> • Niñez <ul style="list-style-type: none"> ➤ Violencia ➤ Explotación laboral ➤ Falta de formación educativa ➤ Embarazos prematuros ➤ Paternidad irresponsable • Juventud <ul style="list-style-type: none"> ➤ Desempleo ➤ Migración ➤ Enfermedades de transmisión sexual ➤ Consumo de drogas • Mujeres <ul style="list-style-type: none"> ➤ Paternidad irresponsable ➤ Violencia domestica ➤ Desempleo ➤ Discriminación • Tercera edad <ul style="list-style-type: none"> ➤ Abandono por parte de los familiares ➤ Pobreza

(F – 12)**Análisis de las Fortalezas y Debilidades por eje temático de intervención territorial**

DEPARTAMENTO: OLANCHO. MUNICIPIO: LA UNIÓN. Fecha aprobación Eje temático: Vivienda.

FORTALEZAS	DEBILIDADES
6. Las familias disponen de suficiente terreno para la construcción de viviendas. 7. La mayoría de las viviendas son propiedad legal de los propietarios. 8. Apoyo de gobierno central en Vivienda 9. En promedio las viviendas en el casco urbano se encuentran en buenas condiciones. 10. Programas de lotificación.	4. Altos costos de los materiales de construcción 5. Vías de comunicación en mal estado 6. No existen ferreterías surtidas de material de construcción en el municipio

(F – 13)

Análisis de las Oportunidades y Amenazas existentes por eje temático de intervención territorial

DEPARTAMENTO: OLANCHO. MUNICIPIO: LA UNIÓN. Fecha aprobación Eje temático: Vivienda

OPORTUNIDADES	AMENAZAS
6. La institución CEPUDO tiene presencia en la comunidad que apoya la construcción de viviendas- 7. Presencia del programa de vida mejor que contribuye a la mejoría de viviendas. 8. Existe voluntad del gobierno local de programas de mejoras de viviendas en sus presupuestos. 9. Apoyo de instituciones gubernamentales y privadas 10. Funcionamiento de una agencia bancaria (Financiamiento para viviendas)	8. Fenómenos naturales dañan las viviendas de material local adobe. 9. Deslizamientos de tierra por fallas geológicas. 10. Alto índice de población sin vivienda 11. Viviendas en mal estado 12. Viviendas construidas en zonas de alto riesgo. 13. Asinamiento. 14. Enfermedades resultado de no contar con las condiciones básicas de vivienda

(F – 12)

Análisis de las Fortalezas y Debilidades por eje temático de intervención territorial

DEPARTAMENTO: LA UNIÓN. MUNICIPIO: OLANCHO. Fecha aprobación Eje temático: Agua y Saneamiento

FORTALEZAS	DEBILIDADES
-------------------	--------------------

<ul style="list-style-type: none"> ▪ Alto potencial hídrico ▪ Microcuencas declaradas ▪ Sistema de agua potable ▪ Potabilizadora de agua 	<ol style="list-style-type: none"> 7. Falta de tratamiento de agua de consumo en un 100% 8. Falta de análisis bacteriológicos continuo del agua. 9. Falta de alcantarillado sanitaria en el resto de comunidades más pobladas del municipio. Trasmisión de enfermedades por aguas contaminadas parásitos, hepatitis, infecciones intestinales y estomacales. 10. Falta de planta potabilizadora en el casco urbano 11. Falta de tratamiento en los proyectos de agua 12. No contamos con un proyecto de aguas negras en el municipio.
------------------------------------------------------------------------------------------------------------------------------------------------------------------------------------	---------------------------------------------------------------------------------------------------------------------------------------------------------------------------------------------------------------------------------------------------------------------------------------------------------------------------------------------------------------------------------------------------------------------------------------------------------------------------------------------------------------------------------------------------------------------------------------------------

(F – 13)**Análisis de las Oportunidades y Amenazas existentes por eje temático de intervención territorial**

DEPARTAMENTO: LA UNIÓN. MUNICIPIO: OLANCHO. Fecha aprobación

Eje temático: Agua y saneamiento

OPORTUNIDADES	AMENAZAS
<ol style="list-style-type: none"> 6. Existe apoyo institucional para el análisis bacteriológico del agua. 7. EL casco urbano es beneficiario con la microcuenca de La Mora y El Camote. 8. Proyección municipal en los proyectos de agua potable. 9. Se cuenta con una purificadora de agua en el casco urbano. 10. Construcción de proyecto de aguas negras. 	<ol style="list-style-type: none"> 6. En algunas comunidades no se cuenta con el servicio permanente del agua. 7. Insumos agrícolas contaminantes del agua. 8. Enfermedades virales 9. Contaminación por heces 10. Sequia

(F – 12)**Análisis de las Fortalezas y Debilidades por eje temático de intervención territorial**

DEPARTAMENTO: OLANCHO. MUNICIPIO: LA UNIÓN. Fecha aprobación

Eje Temático: Economía

FORTALEZAS	DEBILIDADES
<ol style="list-style-type: none"> 10. Fincas de café en área rural con tierras fértiles aptas para las productivas agrícolas. 11. El rubro de la panadería artesanal genera ingresos familiares y comunitarios en el municipio. 12. Es un lugar turístico 13. Medios de comunicación radio y televisión 14. Lugar apto para el comercio 15. Fuentes de empleo 16. Exportación de algunos rubros agrícolas 	<ol style="list-style-type: none"> 9. Vías de comunicación en mal estado en las zonas productivas. 10. El cambio climático afecta la productividad. 11. No contamos con un proyecto de aguas negras. 12. Falta de fuentes de empleo 13. Falta de mercadeo de productos locales 14. Falta de emprendedurismo 15. Bajos precios de productos producidos 16. Inseguridad en la zona.

17. Agricultura y ganadería 18. Ingreso de remesas.	
--------------------------------------------------------	--

(F – 13)

Análisis de las Oportunidades y Amenazas existentes por eje temático de intervención territorial

DEPARTAMENTO: LA UNIÓN. MUNICIPIO: OLANCHO. Fecha aprobación

Eje temático: Economía.

OPORTUNIDADES	AMENAZAS
5. Los visitantes turísticos permiten oportunidades de trabajo en el ramo. 6. Hay bastante oportunidad de empleo en las temporadas de corte de café. 7. Fortalecer el emprendedurismo 8. Inversión Privada	6. Hay una temporada sin oportunidades de empleo 7. Los precios bajos del café afectan las ganancias de los productores 8. Las enfermedades del café y la poca asistencia técnica disminuyen la producción afectando el rendimiento. 9. Altos costos de canasta básica 10. Delincuencia

(F – 12)

Análisis de las Fortalezas y Debilidades por eje temático de intervención territorial

DEPARTAMENTO: OLANCHO. MUNICIPIO: LA UNIÓN. Fecha aprobación

Eje temático: _Seguridad alimentaria.

FORTALEZAS	DEBILIDADES
3. Tierras fértiles propicias para todo tipo de cultivos. 4. El municipio es propicio para la productividad de café.	9. Las familias trabajan tradicionalmente solo para el consumo. 10. No se implementan nuevas técnicas de cultivo. 11. Escasos reservorios o proyectos sistemas de riego. 12. Las madres no practican conocimientos de manejo de alimentos, 13. Productos alimenticios que se consumen se cultivan con exceso de químicos. 14. Escasa diversidad de cultivos. 15. Consumo de productos vencidos 16. Consumo de productos importados

(F – 13)

Análisis de las Oportunidades y Amenazas existentes por eje temático de intervención territorial

DEPARTAMENTO: OLANCHO. MUNICIPIO: LA UNIÓN Fecha aprobación

Eje temático: Seguridad alimentaria.

OPORTUNIDADES	AMENAZAS
4. Programas de vida mejor que apoyan la seguridad alimentaria de las comunidades. 5. Aplicación de la ley 6. Apoyo de las instituciones gubernamentales y privada	6. El cambio climático pone en riesgo la productividad alimenticia de la comunidad. 7. Insuficiente cuadro de alimentos ocasiona desnutrición en los niños. 8. Presencia de diferentes enfermedades que coartan el desempeño productivo. 9. Intoxicación por consumo de alimentos vencidos 10. Desnutrición

(F – 12)

Análisis de las Fortalezas y Debilidades por eje temático de intervención territorial

DEPARTAMENTO: OLANCHO MUNICIPIO: LA UNIÓN Fecha aprobación

Eje temático: Tierra

FORTALEZAS	DEBILIDADES
5. La población es propietaria casi en su totalidad de sus predios ya sea en Dominio pleno, útil o por títulos comunitarios. 6. La tierra es fértil y con suficientes fuentes de agua. 7. Tierras para la Caficultura 8. Tierras aptas para construcción de casas	5. No se respetan los títulos comunitarios algunas familias venden sus predios a personas no propias del municipio. 6. No hay delimitación en la propiedad privada de las tierras. 7. Hay litigios por la tenencia de la tierra por heredad u otros. 8. Falta de una reforma agraria

(F – 13)

Análisis de las Oportunidades y Amenazas existentes por eje temático de intervención territorial

DEPARTAMENTO: OLANCHO MUNICIPIO: LA UNIÓN Fecha aprobación

Eje temático: Tierra.

OPORTUNIDADES	AMENAZAS
6. Anuencia municipal para la documentación de la tierra en dominio útil.	6. Uso excesivo de químicos en la tierra.

<p>7. La ejecución del PDC mejorara la tenencia de la tierra.</p> <p>8. Instituciones cooperantes.</p> <p>9. Prestamos de parte del gobierno para generar cultivos.</p> <p>10. La ubicación del municipio le dá una plusvalía a la tierra</p>	<p>7. Contaminación de las fuentes de agua y la vida acuática.</p> <p>8. Invasión de Tierras</p> <p>9. Presencia de fenómenos naturales</p> <p>10. Incendios forestales</p>
-----------------------------------------------------------------------------------------------------------------------------------------------------------------------------------------------------------------------------------------------	-----------------------------------------------------------------------------------------------------------------------------------------------------------------------------

(F – 12)

Análisis de las Fortalezas y Debilidades por eje temático de intervención territorial

DEPARTAMENTO: OLANCHO

MUNICIPIO: LA UNIÓN

Fecha aprobación

Eje temático: Seguridad ciudadana.

FORTALEZAS	DEBILIDADES
<p>9. Se cuenta con un juzgado de paz operando en el municipio.</p> <p>10. Cuenta con facilitadores de justicia en cada comunidad.</p> <p>11. Hay presencia de instituciones que trabajan directamente con la niñez y la juventud.</p> <p>12. Se cuenta con alcaldes auxiliares en cada una de las comunidades.</p> <p>13. Involucramiento de las iglesias en materia de seguridad ciudadana.</p> <p>14. Se han formado patronato en todas las comunidades.</p> <p>15. Existe el consejo municipal de protección a nivel de niñez y adolescencia.</p> <p>16. Acompañamiento con el juez local de los casos de violencia infantil.</p>	<p>10. Falta de involucramiento y accionar de la policía y poco personal de seguridad policial.</p> <p>11. Villas de comunicación en mal estado para operativos más frecuentes a las comunidades.</p> <p>12. Hay consumo de drogas En la juventud</p> <p>13. Falta de atención a la violencia domestica</p> <p>14. Falta de mesa ciudadana</p> <p>15. Falta de alcaldes auxiliares</p> <p>16. Portación ilegal de armas de fuego</p> <p>17. Falta de control en vehículos</p> <p>18. Falta de aplicación de la ley de seguridad ciudadana</p>

(F – 13)

Análisis de las Oportunidades y Amenazas existentes por eje temático de intervención territorial

DEPARTAMENTO: OLANCHO MUNICIPIO: LA UNIÓN Fecha aprobación

Eje temático: Seguridad ciudadana.

OPORTUNIDADES	AMENAZAS
4. Acercamiento con la población. 5. Organización comunitaria a nivel municipal. 6. Organización de equipos judiciales.	5. Incidencia de personas de otras comunidades que se asientan en el municipio. 6. Delincuencia 7. Violencia 8. Venta de Drogas

(F – 12)

Análisis de las Fortalezas y Debilidades por eje temático de intervención territorial

DEPARTAMENTO: OLANCHO MUNICIPIO: LA UNIÓN Fecha aprobación

Eje temático: Participación ciudadana.

FORTALEZAS	DEBILIDADES
9. Se han formado patronato en todas las comunidades. 10. Grupo de jóvenes organizados 11. Existencia de juntas de agua y patronatos 12. Comité municipal ambiental 13. Liga de Fútbol 14. ONGs 15. Comité contra la violencia. 16. Comité de turismo	4. Poco interés en la población en la integración a la participación ciudadana. 5. Discriminación de la mujer en temas de toma de decisiones. 6. Manifestación cultural en las comunidades del machismo en las organizaciones y en la familia.

(F – 13)

Análisis de las Oportunidades y Amenazas existentes por eje temático de intervención territorial

DEPARTAMENTO: OLANCHO

MUNICIPIO: LA UNIÓN

Fecha aprobación

Eje temático: Participación ciudadana.

OPORTUNIDADES	AMENAZAS
4. Instituciones apoyando en el nombramiento de facilitadores en las comunidades. 5. Existencia con cobertura total de LIDERES en todas las comunidades. 6. Dinamizando las leyes que facultan la participación ciudadana.	3. Irrespeto e incumplimiento a las leyes. 4. Exclusión social

(F – 12)

Análisis de las Fortalezas y Debilidades por eje temático de intervención territorial

DEPARTAMENTO: OLANCHO.

MUNICIPIO: LA UNIÓN

Fecha aprobación

Eje temático: Infraestructura.

FORTALEZAS	DEBILIDADES
14. Existen tres unidades de salud 15. Edificios públicos en condiciones básicas 16. Centro social 17. Centro comunal 18. Centros educativos 19. Estación de policía 20. Hoteles 21. Restaurantes 22. Comedores 23. Iglesias 24. Comerciales 25. Mini super 26. Instituciones del estado	14. No hay inversión en canchas multiusos. 15. No existen estudios sobre el mantenimiento y mejoras de las carreteras rurales. 16. No hay suficientes casas comunales y un mercado municipal. 17. Algunas de las unidades de salud no cuentan con las condiciones básicas para la atención integral del municipio. 18. El servicio de energía eléctrica no cubre en su totalidad las comunidades. 19. Falta de mantenimiento de calles urbanas y reparaciones. 20. Falta de acceso vial a comunidades 21. Falta de mejoramiento de edificios públicos 22. Falta de estructuras para aguas lluvias 23. Falta de proyectos de vivienda 24. Falta de recurso capacitado 25. Falta de Relleno Sanitario 26. Falta de recursos para mejoras y construcción en infraestructura

--	--

(F – 13)

Análisis de las Oportunidades y Amenazas existentes por eje temático de intervención territorial

DEPARTAMENTO: OLANCHO MUNICIPIO: LA UNIÓN Fecha aprobación _

Eje temático: Infraestructura.

OPORTUNIDADES	AMENAZAS
<p>3. La corporación municipal está altamente comprometida con el municipio.</p> <p>4. Apoyo de SEDIS, IDECOAS, COALIANZA, INSEP, COPECO, INVEST, e instituciones privadas.</p>	<p>6. Los inviernos son copiosos y dañan la infraestructura vial.</p> <p>7. Desviación de fondos a otros proyectos que no son de infraestructura que deberían ser para pavimentación.</p> <p>8. Disminución de los ingresos por turismo por problemas de carretera para los turistas.</p> <p>9. Salud física y mental débil por falta de proyectos recreativos.</p> <p>10. Zona de riesgos para la infraestructura por temblores incendios inundaciones etc.</p>

(F – 12)

Análisis de las Fortalezas y Debilidades por eje temático de intervención territorial

DEPARTAMENTO: OLANCHO MUNICIPIO: LA UNIÓN. Fecha aprobación _ Eje temático: _Turismo.

FORTALEZAS	DEBILIDADES
9. Cuenta con otros atractivos turísticos sin explotar. 10. La calidad de la gente es cordial amable y humilde agradable al turista que visita las comunidades. 11. Se cuenta con un Refugio de Vida Silvestre La Muralla 12. Centro turístico el chorrón 13. Vulnerario la Sirena 14. Co-manejadores en promover el turismo 15. Promoción y publicidad del turismo local 16. Gestión e inversión turística	8. Falta de inversión en otros lugares turísticos. 9. Falta la creación de otras atracciones turísticas. Estructuras e información al turismo. 10. Carretera de acceso a La Muralla y posa de La Sirena no está pavimentada y se daña continuamente 11. Falta de un buen servicio al turista 12. Falta de un tour operador local 13. Falta de una página web 14. Falta de educación en cultura turística e inversión en infraestructura

(F – 13)

Análisis de las Oportunidades y Amenazas existentes por eje temático de intervención territorial

DEPARTAMENTO: OLANCHO. MUNICIPIO: LA UNIÓN. Fecha aprobación Eje temático: Turismo

OPORTUNIDADES	AMENAZAS
<ul style="list-style-type: none"> 7. Faculta el desarrollo económico 8. Ofrece oportunidades de empleo 9. La Muralla se encuentra a escasamente a 14 kilómetros del Municipio de La Unión. 10. Apoyo de aeronáutica civil para construcción de aeródromo. 11. Apoyo de ONGs 12. Apoyo de I.C.F, Mi Ambiente. 	<ul style="list-style-type: none"> 7. Vías de comunicación en mal estado desde el departamento de Yoro. 8. El cambio climático afecta las temporadas de mayor movimiento turístico 9. Falta de guías de turismo y un mercadeo informativo externo. 10. Falta de una cultura turística 11. Acceso vial en mal estado 12. Inseguridad

MAPA DE UBICACIÓN ÁREA DE INFLUENCIA



**LISTADOS DE PARTICIPANTES EM LAS ASAMBLEAS
MUNICIPALIDAD DE LA UNIÓN, OLANCHO.
Lista de participantes jornada preparación del Plan de Desarrollo Comunitario**

Departamento: Olancho
11/09/2018

Municipio: La Unión

Aldea o caserío: El Díptamo

Barrio o Colonia: _____

Fecha:

No.	NOMBRE	ORGANIZACIÓN QUE REPRESENTA	IDENTIDAD	JORNADAS PARTICIPÓ					FIRMA
1	CÉSAR URBINA	S.P.F							
2	DEYBI XIOMARA MORAN	VOLUNTARIO	1513-1992-00011	X	X	X			
3	EUFEMIO BANEGAS	JUNTA DE AGUA		X	X	X			
4	SERGIO JUAREZ	HIDROELÉTRICA		X	X	X			
5	EMIL MUNGUIA	CMTE. DE REPARACION DE VÍAS DE ACCESO		X	X	X			
6	DANI FERNANDO MATUTE	VOLUNTARIO	1513-1992-00034	X	X	X			
7	JUAN MATUTE	VOLUNTARIO	1513-1968-00068	X	X	X			
8	JUAN PABLO VILLAFRANCA	VOLUNTARIO	1514-198200263	X	X	X			
9	WALDINA MORAN	VOLUNTARIO	1513-1989-00104	X	X	X			
10	SAUL MATUTE	VOLUNTARIO	1513-1969-00002	X	X	X			
11	JAKELLIN MURILLO	VOLUNTARIO	1513-1985-00041	X	X	X			
12	MAIRA ORTIS	VOLUNTARIO	1512-1979-00054	X	X	X			

MUNICIPALIDAD DE LA UNIÓN, OLANCHO
Lista de participantes jornada preparación del Plan de Desarrollo Comunitario

Departamento: Olancho Municipio: La Unión Aldea o caserío: Barrio o Colonia: Sabana Grande- El Alto- El Siguatepeque-Las Zuncuyas Fecha: 04/08/2018

No.	NOMBRE	ORGANIZACIÓN QUE REPRESENTA	IDENTIDAD	JORNADAS PARTICIPÓ				FIRMA
1	Antonio Munguia	Pastor	1522-1967-000-55	X	x	x		
2	Juan de la Cruz	Voluntario	1513-1967-00038	X	x	x		
3	Nelsy maritsol Villafranca	Voluntario	1514-1978-00162	X	x	x		
4	Lilian Alexis Juarez	Voluntario	1513-1971-00023	X	x	x		
5	Oliva Vivas	Voluntario	1513-1959-00082	X	x	x		
6	Marcos Rubilio Funes	Patronato	1513-1955-00052	X	x	x		
7	Roger Almendares	Voluntario	1513-1991-00143	X	x	x		
8	Elmer Vivas	Voluntario	1513-1978-00086	X	x	x		
9	Gloria Ortiz	Voluntario	1513-1947-00041	X	x	x		
10	Jose Bargas	Voluntario	1513-1984-00160	X	x	x		
11	Ramona Juarez	Voluntario	1513-1965-00037	X	x	x		

12	Angel Funes	Voluntario	0101-1973-01476	X	x	x			
13	Hortencia Mendoza	Voluntario	1513-1994-00080	X	x	x			

MUNICIPALIDAD DE LA UNION, OLANCHO
Lista de participantes jornada preparación del Plan de Desarrollo Comunitario

Departamento: OLANCHO Municipio: LA UNIÓN Aldea o caserío: EL VALLECITO – LA PITA- RANCHO QUEMADO Barrio o Colonia: Fecha: 03/09/2018

No.	NOMBRE	ORGANIZACIÓN QUE REPRESENTA	IDENTIDAD	JORNADAS PARTICIPÓ			FIRMA
1	JORGE ZALDIVAR	COOPERATIVA AGRO-FORESTAL	1513-1981-00052	X	X	X	
2	ROSA CEDILLO	VOLUNTARIO	0201-197100450	X	X	X	
3	LESTER ZALDIVAR	VOLUNTARIO	1513-1996-00172	X	X	X	
4	EVELYN MATUTE	PATRONATO	1801-1981-02523	X	X	X	
5	RODIN ORTIZ	JUNTA DE AGUA	1512-1977-00033	X	X	X	
6	SONIDIA CACERES	VOLUNTARIO	1507-1996-00055	X	X	X	
7	LEXI CABALLERO	VOLUNTARIO	1513-1995-00068	X	X	X	
8	BAYRON ALEXANDER CABALLERO	VOLUNTARIO	1513-1992-00060	X	X	X	
9	JUAN CARLOS ZALDIVAR	VOLUNTARIO	1513-1983-00067	X	X	X	
10	MARBIN CABALLERO	VOLUNTARIO	1513-1967-00060	X	X	X	
11	LILIAN FUNES	VOLUNTARIO	1513-1976-00017	X	X	X	

12	ROGELIO ZALDIVAR	VOLUNTARIO		X	X	X			
13	MARGARITA CABALLERO	VOLUNTARIO		X	X	X			

MUNICIPALIDAD DE LA UNION, OLANCHO
Lista de participantes jornada preparación del Plan de Desarrollo Comunitario

Departamento: Olancho Municipio: La Union Aldea o caserío: El Junco Barrio o Colonia: _____ Fecha: 14/09/18

No.	NOMBRE	ORGANIZACIÓN QUE REPRESENTA	IDENTIDAD	JORNADAS PARTICIPÓ			FIRMA
1	MARTINA FUNES	VOLUNTARIO		X	X	X	
2	HECTOR FUNES	VOLUNTARIO	1514-1986-00099	X	X	X	
3	MELVIN ARTIAGA	VOLUNTARIO	1514-1993-00086	X	X	X	
4	MARLA ARTIAGA	VOLUNTARIO	1513-1991-00072	X	X	X	
5	SANTOS FUNEZ	VOLUNTARIO	1801-1972-01535	X	X	X	
6	LIDIA TURCIOS	VOLUNTARIO	1807-1966-01516	X	X	X	
7	NELSON MEZA	VOLUNTARIO	1513-1992-00176	X	X	X	
8	YELIXA URBINA	VOLUNTARIO		X	X	X	
9	WALTER URBINA	VOLUNTARIO	15131984-00079	X	X	X	
10	ENMA MATUTE	VOLUNTARIO	1513-1979-00148	X	X	X	
11	SANTOS ALMENDARES	VOLUNTARIO	0208-1980-00582	X	X	X	

12	SANTOS FUNES	VOLUNTARIO		X	X	X			
13	MIRIAN VILLAFRANCA	VOLUNTARIO	1514-1983-00041	X	X	X			

MUNICIPALIDAD DE LA UNIÓN, OLANCHO.
Lista de participantes jornada preparación del Plan de Desarrollo Comunitario

Departamento: Olancho Municipio: La Unión Aldea o caserío: Los Encuentros Barrio o Colonia: _____ Fecha: 18/07/2018

No.	NOMBRE	ORGANIZACIÓN QUE REPRESENTA	IDENTIDAD	JORNADAS PARTICIPÓ			FIRMA
1	DAVID FUNES	VOLUNTARIO	1513-1971-00003	X	X	X	
2	CESAR AGUSTO AGUILAR	DOCENTE	1506-1975-000-37	X	X	X	
3	SUYAPA VILLAFRANCA	VOLUNTARIO	1513-1957-00061	X	X	X	
4	MARLA FUNES	VOLUNTARIO	1513-1972-00005	X	X	X	
5	ALIRIO MATUTE	VOLUNTARIO	1513-1966-00021	X	X	X	
6	SILVIA MUNGUIA	SOCIEDAD PADRES DE FAMILIA	1513-1963-00011	X	X	X	
7	IRIS VILLAFRANCA	VOLUNTARIO	1513-1970-00015	X	X	X	
8	MELVIN VILLAFRANCA	VOLUNTARIO	1513-1989-00012	X	X	X	
9	SOFIA VILLAFRANCA	VOLUNTARIO	1513-1960-00032	X	X	X	
10	SINDY VILLAFRANCA	VOLUNTARIO	1801-200002097	X	X	X	

11	ÁNGEL FUNES	VOLUNTARIO		X	X	X			
12	JUAN FUNES	JUNTA DE AGUA	1513-1949-00049	X	X	X			

MUNICIPALIDAD DE LA UNION, OLANCHO
Lista de participantes jornada preparación del Plan de Desarrollo Comunitario

Departamento: Olancho Municipio: La Unión Aldea o caserío: La Unión Barrio o Colonia: _____ Fecha: 25/09/2018

No.	NOMBRE	ORGANIZACIÓN QUE REPRESENTA	IDENTIDAD	JORNADAS PARTICIPÓ			FIRMA
1	CELEO CABALLERO	PATRONATO	1513-1959-00029	X	X	X	
2	JOSE MARIA GARRIDO	VOLUNTARIO	1513-1971-00113	X	X	X	
3	ANIBAL MARTINEZ	VOLUNTARIO	1522-1991-00279	X	X	X	
4	JOSEFA M	VOLUNTARIO	1522-1954-00112	X	X	X	
5	MARIA QUIÑONES	VOLUNTARIO	1513-1996-00119	X	X	X	
6	MARIO GARRIDO	VOLUNTARIO	1516-1935-00095	X	X	X	
7	SANTOS FUNES	VOLUNTARIO		X	X	X	
8	ADRIAN GARRIDO	VOLUNTARIO	1513-1946-00012	X	X	X	
9	JOSE ORTIS	VOLUNTARIO	1513-1985-00205	X	X	X	
10	KEVIN FUNES	VOLUNTARIO		X	X	X	
11	MARIO GARRIDO	VOLUNTARIO	1513-1963-00010	X	X	X	

12	GERARDO LOBO	VOLUNTARIO	0101-2013-02067	X	X	X			
13	ANTONIO FUNES	VOLUNTARIO	1513-1981-00231	X	X	X			

MUNICIPALIDAD DE LA UNION, OLANCHO
Lista de participantes jornada preparación del Plan de Desarrollo Comunitario

Departamento: Olancho Municipio: La Union Aldea o caserío: Ecuador – Golfo Barrio o Colonia: _____ Fecha: 27/10/2018

No.	NOMBRE	ORGANIZACIÓN QUE REPRESENTA	IDENTIDAD	JORNADAS PARTICIPÓ			FIRMA		
1	Yesmy Ferrera	Voluntario	1513-1978-00040	X	X	X			
2	Blaca Sanchez	Presidentes de padres de familia	1513-1976-00040	X	X	X			
3	Antonio Garcia	Voluntario	1513-1969-00025	X	X	X			
4	Olvin Enamorado	Voluntario	0208-1994-00596	X	X	X			
5	Omar Cruz	Voluntario		X	X	X			
6	Alfonzo Funez	patronato		X	X	X			

7	Rosa Morales	Voluntario	1522-1993-00421	X	X	X			
8	Santos Salinas	Voluntario	1522-2001-00384	X	X	X			
9	Buenaventura Salinas	Voluntaria	1511-1967-00069	X	X	X			
10	Leticia Castro	Voluntaria	1522-1989-00134	X	X	X			
11	Carlos Ortiz	Voluntario	1513-1999-00106	X	X	X			
12	Miguel Ortiz	Voluntario		X	X	X			
13	Olga Marquez	Voluntaria	1003-2002-00364	X	X	X			

MUNICIPALIDAD DE LA UNION
Lista de participantes jornada preparación del Plan de Desarrollo Comunitario

Departamento: Olancho Municipio: La Union Aldea o caserío: El Guanacaste Barrio o Colonia: _____ Fecha: 29-08-2018

No.	NOMBRE	ORGANIZACIÓN QUE REPRESENTA	IDENTIDAD	JORNADAS PARTICIPÓ			FIRMA
1	Carmela Funez	Voluntario	1514-1935-00066	X	X	X	
2	Martina Funez	Voluntaria	1514-1943-00002	X	X	X	
3	Dagoberto Funez	Voluntario	1802-1972-00088	X	X	X	
4	Ulices Munguia	Voluntario	1514-1958-00146	X	X	X	
5	Liceli Yanira Lainez	Voluntaria	1807-1991-00454	X	X	X	

6	Elbin Nole	Voluntario	1802-2003-00017	X	X	X			
7	Hector Pavon	Voluntario	1821-1970-00038	X	X	X			
8	Nilda Trochez	Voluntaria	1805-1988-00076	X	X	X			
9	Sirian Lopez	Voluntaria	1802-2000-00134	X	X	X			
10	Delmin Munguia	Voluntaria	1513-1976-00066	X	X	X			
11	Cindi Funes	Voluntaria	1802-1990-00119	X	X	X			
12	Arnol Funes	Voluntario	1802-1999-00700	X	X	X			
13	Jairo Pavon	Voluntario		X	X	X			

(Formato I – 1)

MUNICIPALIDAD DE LA UNIÓN

Lista de participantes jornada preparación del Plan de Desarrollo Comunitario

Departamento: Olancho Municipio: La Unión Aldea o caserío: El Guanacaste Barrio o Colonia: _____ Fecha: ___/___/___

No.	NOMBRE	ORGANIZACIÓN QUE REPRESENTA	IDENTIDAD	JORNADAS PARTICIPÓ			FIRMA
14	Santos Cruz	Voluntario	1810-1982-00584	X	X	X	
15	Doris Villafranca	Voluntaria	1514-1966-00147	X	X	X	
16	Maritza Paguada	Voluntaria	1805-1977-00187	X	X	X	
17	Marlen Del Arca	Voluntaria		X	X	X	
18	Jose Andrade	Voluntario		X	X	X	

19	Elvin Villafranca	Voluntario	1514-1991-00131	X	X	X			
20	Selvin Funes	Voluntario	1802-1997-00229	X	X	X			
21	Olban De Jesus	Voluntario	1802-1994-00063	X	X	X			
22	Elvin Arteaga	Voluntario	1514-1993-00175	X	X	X			
23	Mirian Urbina	Voluntaria	1802-1975-00069	X	X	X			
24	Julio Mendez	Voluntario	0404-1962-00298	X	X	X			
25	Candida Murillo	Voluntaria	1802-1966-00147	X	X	X			
26	Angela Diaz	Voluntaria	1514-1956-00006	X	X	X			

MUNICIPALIDAD DE LA UNION, OLANCHO
Lista de participantes jornada preparación del Plan de Desarrollo Comunitario

Departamento: Olancho Municipio: La Union Aldea o caserío: Ecuador – Golfo Barrio o Colonia: _____ Fecha: 27/10/2018

No.	NOMBRE	ORGANIZACIÓN QUE REPRESENTA	IDENTIDAD	JORNADAS PARTICIPÓ			FIRMA
1	Yesmy Ferrera	Voluntario	1513-1978-00040	X	X	X	
2	Blaca Sanchez	Presidentes de padres de familia	1513-1976-00040	X	X	X	
3	Antonio Garcia	Voluntario	1513-1969-00025	X	X	X	
4	Olvin Enamorado	Voluntario	0208-1994-00596	X	X	X	

5	Omar Cruz	Voluntario		X	X	X			
6	Alfonzo Funez	patronato		X	X	X			
7	Rosa Morales	Voluntario	1522-1993-00421	X	X	X			
8	Santos Salinas	Voluntario	1522-2001-00384	X	X	X			
9	Buenaventura Salinas	Voluntaria	1511-1967-00069	X	X	X			
10	Leticia Castro	Voluntaria	1522-1989-00134	X	X	X			
11	Carlos Ortiz	Voluntario	1513-1999-00106	X	X	X			
12	Miguel Ortiz	Voluntario		X	X	X			
13	Olga Marquez	Voluntaria	1003-2002-00364	X	X	X			

MUNICIPALIDAD DE LA UNION
Lista de participantes jornada preparación del Plan de Desarrollo Comunitario

Departamento: Olancho Municipio: La Union Aldea o caserío: El Guanacaste Barrio o Colonia: _____ Fecha: 29-08-2018

No.	NOMBRE	ORGANIZACIÓN QUE REPRESENTA	IDENTIDAD	JORNADAS PARTICIPÓ			FIRMA
1	Carmela Funez	Voluntario	1514-1935-00066	X	X	X	
2	Martina Funez	Voluntaria	1514-1943-00002	X	X	X	
3	Dagoberto Funez	Voluntario	1802-1972-00088	X	X	X	

4	Ulices Munguia	Voluntario	1514-1958-00146	X	X	X			
5	Liceli Yanira Lainez	Voluntaria	1807-1991-00454	X	X	X			
6	Elbin Nole	Voluntario	1802-2003-00017	X	X	X			
7	Hector Pavon	Voluntario	1821-1970-00038	X	X	X			
8	Nilda Trochez	Voluntaria	1805-1988-00076	X	X	X			
9	Sirian Lopez	Voluntaria	1802-2000-00134	X	X	X			
10	Delmin Munguia	Voluntaria	1513-1976-00066	X	X	X			
11	Cindi Funes	Voluntaria	1802-1990-00119	X	X	X			
12	Arnol Funes	Voluntario	1802-1999-00700	X	X	X			
13	Jairo Pavon	Voluntario		X	X	X			

(Formato I – 1)

MUNICIPALIDAD DE LA UNIÓN

Lista de participantes jornada preparación del Plan de Desarrollo Comunitario

Departamento: Olancho Municipio: La Unión Aldea o caserío: El Guanacaste Barrio o Colonia: _____ Fecha: ___/___/___

No.	NOMBRE	ORGANIZACIÓN QUE REPRESENTA	IDENTIDAD	JORNADAS PARTICIPÓ			FIRMA
14	Santos Cruz	Voluntario	1810-1982-00584	X	X	X	
15	Doris Villafranca	Voluntaria	1514-1966-00147	X	X	X	
16	Maritza Paguada	Voluntaria	1805-1977-00187	X	X	X	

17	Marlen Del Arca	Voluntaria		X	X	X			
18	Jose Andrade	Voluntario		X	X	X			
19	Elvin Villafranca	Voluntario	1514-1991-00131	X	X	X			
20	Selvin Funes	Voluntario	1802-1997-00229	X	X	X			
21	Olban De Jesus	Voluntario	1802-1994-00063	X	X	X			
22	Elvin Arteaga	Voluntario	1514-1993-00175	X	X	X			
23	Mirian Urbina	Voluntaria	1802-1975-00069	X	X	X			
24	Julio Mendez	Voluntario	0404-1962-00298	X	X	X			
25	Candida Murillo	Voluntaria	1802-1966-00147	X	X	X			
26	Angela Diaz	Voluntaria	1514-1956-00006	X	X	X			

MUNICIPALIDAD DE La Unión, Olancho.
Lista de participantes jornada preparación del Plan de Desarrollo Comunitario

Departamento: Olancho Municipio: La Unión Aldea o caserío: Pálala centro, El Ocotal, La Leona, El Cacao
 Barrio o Colonia: _____ Fecha: 04/09/2018

No.	NOMBRE	ORGANIZACIÓN QUE REPRESENTA	IDENTIDAD	JORNADAS PARTICIPÓ					FIRMA
1	JUAN FUNEZ	PATRONATO	1513 1958 00050	X	X	X			
2	ROSA VARGAS	VOLUNTARIO	1513 1960 00073	X	X	X			
3	ALICIA VARGAS	VOLUNTARIO	1513 1988 00125	X	X	X			
4	SEGUISMUNDO VARGAS	VOLUNTARIO	1513 1942 00002	X	X	X			
5	BEIRY HERRERA	VOLUNTARIO	1513 1993 00081	X	X	X			
6	CESAR MERLO	VOLUNTARIO	1513 1996 00126	X	X	X			
7	DOMICILA VARGAS	VOLUNTARIO	1513 1984 00187	X	X	X			
8	MARIA VARGAS	VOLUNTARIO	1513 1960 00026	X	X	X			
9	SANTOS CABALLERO	VOLUNTARIO	1513 1956 00058	X	X	X			
10	SEBASTIAN JUARES	VOLUNTARIO	1513 1956 00042	X	X	X			
11	YOLANI CERRATO	VOLUNTARIO	1512 1999 00059	X	X	X			
12	GLORIA FUNES	VOLUNTARIO	0501 1956 02990	X	X	X			

MUNICIPALIDAD DE LA UNION
Lista de participantes jornada preparación del Plan de Desarrollo Comunitario

Departamento: Olancho Municipio: La Union Aldea o caserío: Paso Real Barrio o Colonia: _____ Fecha: 25-08-2018

No .	NOMBRE	ORGANIZACIÓN QUE REPRESENTA	IDENTIDAD	JORNADAS PARTICIPÓ					FIRMA
1	SANTOS ALMENDARES	VOLUNTARIO	1513-1954-00007	X	X	X			
2	CLEMENTINA OCHOA	VOLUNTARIO	0821-1979-00022	X	X	X			
3	MARCOS FUNES	JUNTA DE AGUA	1513-1955-00032	X	X	X			
4	ERIKA MENOCA	VOLUNTARIO	1513-1990-00076	X	X	X			
5	ELDA ZELAYA	SOCIEDAD DE PADRES DE FAMILIA	1513-1984-00149	X	X	X			
6	ROGER ALMENDARES	VOLUNTARIO	15132-1991-00143	X	X	X			
7	NELSON MENOCA	VOLUNTARIO	1513-1981-00063	X	X	X			
8	DANILO ROSALES	VOLUNTARIO	0811-1953-00008	X	X	X			
9	SELVIN ROSALES	VOLUNTARIO	1513-1982-00072	X	X	X			
10	VICTOR FUNES	VOLUNTARIO	1519-1993-00013	X	X	X			
11	ALBERTINA ALMENDARES	VOLUNTARIO	1513-1981-00206	X	X	X			
12	NELY JUARES	VOLUNTARIO	1513-1965-00037	X	X	X			

13	ELVIN MENOCA	VOLUNTARIO	1513-1987-00096	X	X	X			
----	--------------	------------	-----------------	---	---	---	--	--	--



CERTIFICACIÓN

La Suscrita Secretaria Municipal de este término, por medio de la presente CERTIFICA: Que en el libro Original de actas correspondiente al año 2018. Se encuentra inscrita el acta N° 365, conteniendo el punto N° 12 y que literalmente DICE: Sesión Ordinaria celebrada por la Honorable Corporación Municipal el día viernes 20 de abril del año 2018. Presidió la sesión el señor Alcalde Municipal Ramón Edgardo Cárcamo Rivera en presencia de la Vice Alcaldesa Municipal Carmen Lizet Ramirez Meraz con la asistencia de los Regidores Luis Fernando Fiallos Andrade, Renan Alcides Torres Argueta, Kensy Raquel Zelaya Cantillano, Mario Saul Tejeda Vargas, Elvin Neptali Martinez Herrera, Mario Eriberto Puerto Zaldivar y ante la Secretaria Municipal que da fe se procedió a desarrollar la siguiente Agenda: Punto N° 1,2,3,4,5,6,7,8,9,10,11,12. **La Honorable Corporación Municipal en pleno aprobó apoyar el Procedimiento del FORTALECIMIENTO DE LAS CAPACIDADES LOCALES (FOCAL) en el cual se promueve la elaboración de los Planes de Desarrollo Municipal con Enfoque al Ordenamiento Territorial (PDM) y los Planes de Desarrollo Comunitario (PDC) así como otros planes que son necesarios para plantear la problemática actual en todo el municipio y la priorización de cada situación con un proyecto como respuesta. Además los Planes de Desarrollar con el procedimiento (FOCAL) son ahora temas de interés legal, así como lo indica el Artículo #163 de las Disposiciones Generales del Presupuesto General de Ingresos y Egresos de la republica 2017, publicado en el diario oficial La Gaceta el día martes 27 de diciembre del 2016. En base a lo anterior es prioritario el trabajo mancomunado con la Mancomunidad de los Municipios del Norte de Olancho (MAMNO), ya que este ente ha sido capacitado ene le tema de procedimiento FOCAL. Así mismo se aprueba la formación de un Consejo de Desarrollo Municipal (CDM) el cual tendrá la atribución principal de acompañar, dar seguimiento a la formulación, concertar el instrumental a utilizar, participar en la formulación de los Planes Sectoriales, participar en la priorización de los proyectos del Plan de Inversión Municipal Plurianual (PIMP) del Plan de Inversión Municipal Anual (PIMA) y dar seguimiento y evaluación del PDM una vez este en ejecución, para lo cual se proponen las siguientes personas:**

Nº	Nombre	Cargo Actual	Lugar de Residencia	Cargo en el CDM
1	Marlon Raudales	Sub Gerente Planificación Evaluación y Seguimiento	La Unión, Olancho	Coordinador
2	Marcos Javier Argueta Tejeda	Asesor Legal	La Unión, Olancho	Sub Coordinador
3	Carmen Lizet Ramirez Meraz	Vice Alcaldesa Municipal	La Unión, Olancho	Secretaria
4	Elvin Neptali Martínez Herrera	Regidor Municipal	La Unión, Olancho	Tesorero
5	Henry Ruiz	Párroco Iglesia Católica	La Unión, Olancho	Fiscal


La Corporación también se compromete a apoyar con un Presupuesto de Ciento Ochenta Mil Lempiras Exactos (Lps. 180,000.00) para logística, personal técnico y Facilitador Municipal quien será capacitado por la MAMNO y así lograr la finalización de los trabajos en el tiempo convenido.

Acotando que la Secretaria de los Despachos de Derechos Humanos, Justicia Gobernación y Descentralización a través de la Dirección de Planificación y Gobernabilidad Local (DGPL) estará al tanto de todos los avances que se vayan logrando, reportándolo a través de dicha mancomunidad.

Y no habiendo más de que tratar se dio por finalizada la Sesión Ordinaria firmando todos para Constancia F.S. Ramón Edgardo Cárcamo Rivera, Alcalde Municipal, F. Luis Fernando Fiallos, Regidor, F. Renan Alcides Torres Argueta, Regidor, F. Kensy Raquel Zelaya Cantillano, F. Mario Saul Tejeda Vargas, Regidor, F. Elvin Neptali Martinez Herrera, Regidor, F. Mario Eriberto Puerto Zaldivar, Regidor. F.S. Lideny Yamileth Tejeda Ferrera, Secretaria Municipal.

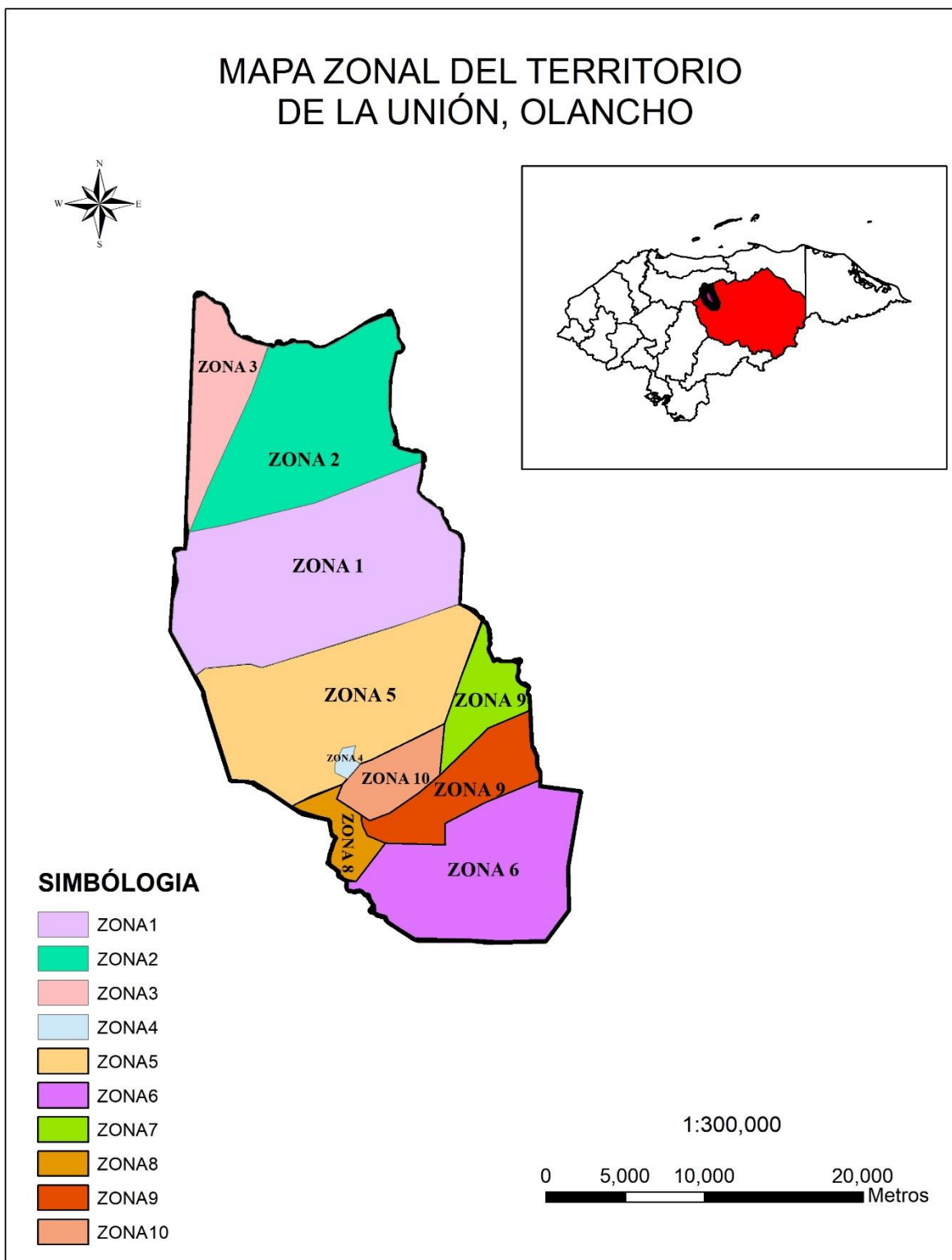
.....:ES CONFORME A SU ORIGINAL:.....

La Unión, Olancho, 26 de noviembre del 2018.



 Lideny Yamileth Tejeda Ferrera
 Secretaria Municipal

Mapa Municipal de Zonificación Territorial




GALERÍA DE FOTOS



Asamblea de
Zonificación y
priorización de
proyectos



Socializando Informe de Línea Base



Socializando el proceso PDM
en medios de comunicación
Local

Socializando el Proceso de
PDM en cabildo abierto





Contrucción de Visión compartida y objetivos estrategicos

