







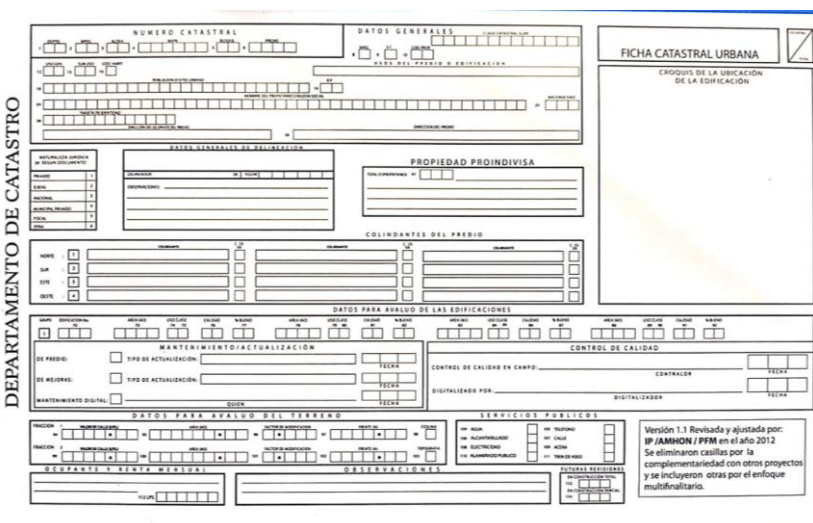

No.	Servicios Prestados	Procedimiento	Requisitos	formato	Tazas y Derechos
1	<b>Constancia De Poseer Bienes</b>	<p>1. Abocarse al Departamento para solicitar la constancia de poseer bienes.</p> <p>2. Luego Catastro lo remite al Departamento de Control tributario.</p> <p>3. Control Tributario lo remite a cancelar a caja.</p> <p>4. Regresa de nuevo a Catastro con el recibo de pago de caja para que en Catastro le elabore la constancia de poseer.</p> <p>5. El Jefe revisa, firma y sella la constancia y se la entrega al contribuyente.</p>	<p>1. Estar solvente con los impuestos municipales</p> <p>2. presentar la cedula de identidad</p> <p>3. presentar recibo de pago de la constancia de poseer bienes</p>	<div style="text-align: center;">  <p><b>CONSTANCIA CATASTRAL</b></p> <p>El suscrito jefe de Catastro del municipio de san Sebastián departamento de Lempira en sus usos que la ley le confiere <b>HACE COSTAR QUE:</b> _____ con identidad número: _____ posee una propiedad, registrada en este departamento con clave catastral _____, ubicada en _____ San Sebastián, Lempira</p> <p>Y para fines legales se extiende la presente Constancia en el municipio de San Sebastián a los ___ días del mes de _____ del año _____</p> <p style="text-align: center;">_____ <b>Yesther Gonzalo Vásquez</b> Jefe de Catastro</p> </div>	<p><b>Lps.20.00</b></p> <div style="text-align: right;">  <p><b>Yesther Gonzalo Vásquez</b> Jefe de Catastro</p> </div>

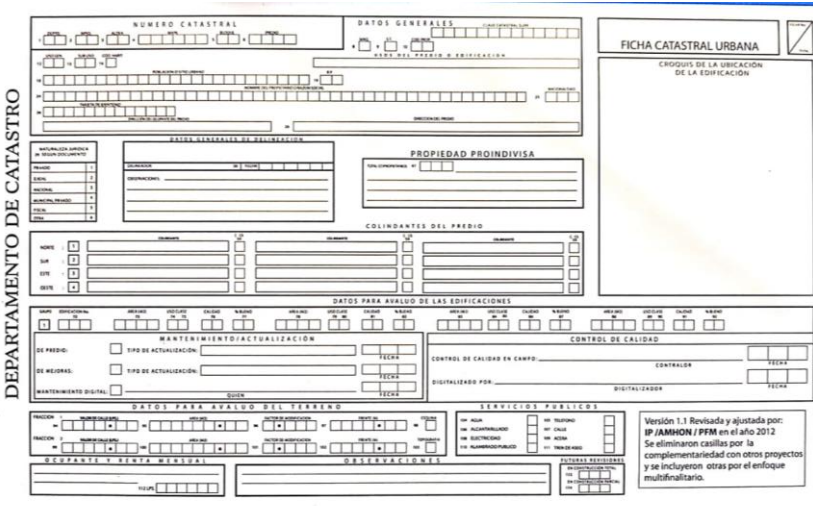

No.	Servicios Prestados	Procedimiento	Requisitos	formato	Tazas y Derechos
2	<b>Constancia De no Poseer Bienes</b>	<ol style="list-style-type: none"> <li>Abocarse al Departamento para solicitar la constancia de poseer bienes.</li> <li>Luego Catastro lo remite al Departamento de Control tributario.</li> <li>Control Tributario lo remite a cancelar a caja.</li> <li>Regresa de nuevo a Catastro con el recibo de pagado de caja para que en Catastro le elabore la constancia de poseer.</li> <li>El Jefe revisa, firma y sella la constancia y se la entrega al contribuyente.</li> </ol>	<ol style="list-style-type: none"> <li>Estar solvente con los impuestos municipales</li> <li>presentar la cedula de identidad</li> <li>presentar recibo de pago de la constancia de no poseer bienes</li> </ol>	<div style="text-align: center;">  <p><b>CONSTANCIA CATASTRAL</b></p> <p>El suscrito jefe de Catastro del municipio de san Sebastián departamento de Lempira en sus usos que la ley le confiere <b>HACE COSTAR QUE:</b> _____ con identidad número: _____ <b>No posee ninguna propiedad,</b> registrada en este departamento.</p> <p>Y para fines legales se extiende la presente Constancia en el municipio de San Sebastián a los ___ días del mes de _____ del año _____</p> <p>_____ Yesther Gonzalo Vásquez Jefe de Catastro</p> </div>	<p><b>Lps.20.00</b></p> <div style="text-align: right;">  <p>Yesther Gonzalo Vásquez Jefe de Catastro</p> </div>

No.	Servicios Prestados	Procedimiento	Requisitos	formato	Tazas y Derechos
3	<b>Constancia para la ENEE</b>	<ol style="list-style-type: none"> <li>1. Abocarse al Departamento para solicitar la constancia para la ENEE</li> <li>2. Luego Catastro lo remite al Departamento de Control tributario.</li> <li>3. Control Tributario lo remite a cancelar a caja.</li> <li>4. Regresa de nuevo a Catastro con el recibo de pagado de caja para que en Catastro le elabore la constancia de poseer.</li> <li>5. El Jefe revisa, firma y sella la constancia y se la entrega al contribuyente.</li> </ol>	<ol style="list-style-type: none"> <li>1. Estar solvente con los impuestos municipales</li> <li>2. presentar la cedula de identidad</li> <li>3. presentar recibo de pago de la constancia para ENEE</li> </ol>	<div style="text-align: center;">  <p><b>CONSTANCIA PARA LA E.N.E.E</b></p> <p>El Suscrito Jefe de Catastro Municipal de San Sebastián Departamento de Lempira <b>HACE CONSTAR QUE:</b> _____ con número de identidad _____ Posee una propiedad ubicada en _____ con clave catastral _____ que mide _____ registrada en este departamento</p> <p>Y para fines legales se le extiende la presenté Constancia en el Municipio de San Sebastián Departamento de Lempira a los ____ días del mes de _____ del año _____</p> <p style="text-align: center;">_____ Yesther Gonzalo Vásquez Jefe de Catastro</p> </div>	<p><b>Lps.20.00</b></p> <div style="text-align: right;">  <p><b>Yesther Gonzalo Vásquez</b> Jefe de Catastro</p> </div>

No.	Servicios Prestados	Procedimiento	Requisitos	formato	Tazas y Derechos
4	<b>CAMBIO DE CONTRIBUYENTE</b>	<ol style="list-style-type: none"> <li>Abocarse al Departamento para solicitar el cambio de contribuyente.</li> <li>Se procede a llenar la ficha ya sea Rural o Urbana de allí se procede a asignar personal para ir al sitio a ver dicho terreno.</li> <li>El Jefe revisa, firma y sella la ficha catastral.</li> <li>Después el registrador lo registra de allí asigna una nueva clave y lo remite a cancelar el cambio de contribuyente va primero a control tributario y luego pasa por caja a cancelar.</li> <li>Regresa el contribuyente a Catastro con el recibo de pago.</li> </ol>	<ol style="list-style-type: none"> <li>Estar solvente con los impuestos Municipales.</li> <li>Presentar cedula de Identidad.</li> <li>presentar el documento de traspaso de Propiedad</li> </ol>		Lps.00

**Yesther Gonzalo Vasquez**  
Jefe de Catastro



No.	Servicios Prestados	Procedimiento	Requisitos	formato	Tazas y Derechos
5	<b>Inscripción de una propiedad con escritura publica</b>	<ol style="list-style-type: none"> <li>1. Abocarse al Departamento para solicitar la inscripción de la propiedad.</li> <li>2. Se procede a llenar la ficha ya sea Rural o Urbana</li> <li>3. El Jefe revisa, firma y sella la ficha catastral.</li> <li>4. Después el jefe de catastro lo registra de allí asigna una nueva clave.</li> <li>5. Lo remite a cancelar el impuesto de bienes inmuebles, va primero a control tributario y luego pasa por caja a cancelar.</li> <li>6. Regresa el contribuyente a Catastro con el recibo de pago</li> </ol>	<ol style="list-style-type: none"> <li>1 actual escritura y Antecedente.</li> <li>2. Fotocopia de cedula del dueño (a).</li> <li>3 pago de impuestos al día, copia de recibos</li> </ol>	 <p>DEPARTAMENTO DE CATASTRO</p>	<p>En base a valores catastrales para el periodo 2020-2025 según el Plan de Arbitrios del periodo 2020</p> <div style="text-align: right;">  <p><b>Yesther Gonzalo Vásquez</b> Jefe de Catastro</p> </div>


No.	Servicios Prestados	Procedimiento	Requisitos	formato	Tazas y Derechos
6	<b>Inscripción de una propiedad con Documento Privado</b>	<ol style="list-style-type: none"> <li>1. Abocarse al Departamento para solicitar la inscripción de la propiedad.</li> <li>2. Se procede a llenar la ficha ya sea Rural o Urbana</li> <li>3. El Jefe revisa, firma y sella la ficha catastral.</li> <li>4. Después el jefe de catastro lo registra de allí asigna una nueva clave</li> <li>5. Lo remite a cancelar el impuesto de bienes inmuebles de la propiedad, va primero a control tributario y luego pasa por caja a cancelar.</li> <li>6. Regresa el contribuyente a Catastro con el recibo de pago</li> </ol>	<ol style="list-style-type: none"> <li>1. documento privado y Antecedente.</li> <li>2. Fotocopia de cedula del dueño (a).</li> <li>3. Pago de impuesto al día, copia de recibos</li> </ol>	 <p>DEPARTAMENTO DE CATASTRO</p> <p>Formulario de inscripción de propiedad con campos para datos generales, catastrales, y de edificación.</p>	<p>En base a valores catastrales para el periodo 2020-2025 según el Plan de Arbitrios del periodo 2020</p> <div style="text-align: right;">  <p><b>Yesther Gonzalo Vásquez</b> Jefe de Catastro</p> </div>

No.	Servicios Prestados	Procedimiento	Requisitos	formato	Tazas y Derechos																																																																																																										
7	<b>Elaboración de plano de Terreno de área rural</b>	1 salir a medir el terreno 2. corroborar que las medidas estén correctas 3. se procede a elaborar el plano de la propiedad 4. luego se remite a control tributario y luego a caja a cancelar 5. regresa con el recibo de pago, se le entrega el plano firmado	1. presentar la tarjeta de identidad del solicitante 2. recibo pagado de bienes inmuebles del propietario del terreno. 3. recibo de pago de plano	<div style="text-align: center;"> <p>Municipalidad de San Sebastián, Lempira Catastro Municipal</p> <p><b>PLANO DE UN PREDIO</b></p> <table border="1" style="width: 100%; text-align: center; font-size: small;"> <thead> <tr> <th colspan="4">DETALLE DE MANZANAS Y DISTANCIAS</th> </tr> <tr> <th>MANZANA</th> <th>AREA</th> <th>PERIMETRO</th> <th>VALOR</th> </tr> </thead> <tbody> <tr><td>1</td><td>0.0000</td><td>0.0000</td><td>0.0000</td></tr> <tr><td>2</td><td>0.0000</td><td>0.0000</td><td>0.0000</td></tr> <tr><td>3</td><td>0.0000</td><td>0.0000</td><td>0.0000</td></tr> <tr><td>4</td><td>0.0000</td><td>0.0000</td><td>0.0000</td></tr> <tr><td>5</td><td>0.0000</td><td>0.0000</td><td>0.0000</td></tr> <tr><td>6</td><td>0.0000</td><td>0.0000</td><td>0.0000</td></tr> <tr><td>7</td><td>0.0000</td><td>0.0000</td><td>0.0000</td></tr> <tr><td>8</td><td>0.0000</td><td>0.0000</td><td>0.0000</td></tr> <tr><td>9</td><td>0.0000</td><td>0.0000</td><td>0.0000</td></tr> <tr><td>10</td><td>0.0000</td><td>0.0000</td><td>0.0000</td></tr> <tr><td>11</td><td>0.0000</td><td>0.0000</td><td>0.0000</td></tr> <tr><td>12</td><td>0.0000</td><td>0.0000</td><td>0.0000</td></tr> <tr><td>13</td><td>0.0000</td><td>0.0000</td><td>0.0000</td></tr> <tr><td>14</td><td>0.0000</td><td>0.0000</td><td>0.0000</td></tr> <tr><td>15</td><td>0.0000</td><td>0.0000</td><td>0.0000</td></tr> <tr><td>16</td><td>0.0000</td><td>0.0000</td><td>0.0000</td></tr> <tr><td>17</td><td>0.0000</td><td>0.0000</td><td>0.0000</td></tr> <tr><td>18</td><td>0.0000</td><td>0.0000</td><td>0.0000</td></tr> <tr><td>19</td><td>0.0000</td><td>0.0000</td><td>0.0000</td></tr> <tr><td>20</td><td>0.0000</td><td>0.0000</td><td>0.0000</td></tr> <tr><td>21</td><td>0.0000</td><td>0.0000</td><td>0.0000</td></tr> <tr><td>22</td><td>0.0000</td><td>0.0000</td><td>0.0000</td></tr> </tbody> </table> <p><b>COLINDANCIAS</b>            AL NORTE: QUEBRADA DE POR MEDIO CON EVANGELINA HERNANDEZ            AL SUR: QUEBRADA DE POR MEDIO CON ANTONIA FLORES            ESTE: QUEBRADA DE POR MEDIO CON ANTONIA FLORES            OESTE: CON EVANGELINA HERNANDEZ, BENITO Y VASQUEZ AQUILINA LOPEZ GUILLEN</p> <table border="1" style="width: 100%; font-size: x-small;"> <tr> <td>NOMBRE DEL SOLICITANTE: JOSE ANTONIO VASQUEZ FLORES</td> <td>ESCALA: SIN ESC</td> </tr> <tr> <td>TARJETA DE IDENTIDAD: 1321-1968-00043</td> <td>FECHA: 11/02/2020</td> </tr> <tr> <td>UBICACION DEL PREDIO: LLANO GRANDE, SAN SEBASTIAN LEMPIRA</td> <td></td> </tr> <tr> <td>AREA: 8648.00 m<sup>2</sup> = 1.24 Manzanas</td> <td></td> </tr> <tr> <td>LEVANTO: YESTHER VASQUEZ DIBUJO:</td> <td>JEFE DE CATASTRO</td> </tr> </table> </div>	DETALLE DE MANZANAS Y DISTANCIAS				MANZANA	AREA	PERIMETRO	VALOR	1	0.0000	0.0000	0.0000	2	0.0000	0.0000	0.0000	3	0.0000	0.0000	0.0000	4	0.0000	0.0000	0.0000	5	0.0000	0.0000	0.0000	6	0.0000	0.0000	0.0000	7	0.0000	0.0000	0.0000	8	0.0000	0.0000	0.0000	9	0.0000	0.0000	0.0000	10	0.0000	0.0000	0.0000	11	0.0000	0.0000	0.0000	12	0.0000	0.0000	0.0000	13	0.0000	0.0000	0.0000	14	0.0000	0.0000	0.0000	15	0.0000	0.0000	0.0000	16	0.0000	0.0000	0.0000	17	0.0000	0.0000	0.0000	18	0.0000	0.0000	0.0000	19	0.0000	0.0000	0.0000	20	0.0000	0.0000	0.0000	21	0.0000	0.0000	0.0000	22	0.0000	0.0000	0.0000	NOMBRE DEL SOLICITANTE: JOSE ANTONIO VASQUEZ FLORES	ESCALA: SIN ESC	TARJETA DE IDENTIDAD: 1321-1968-00043	FECHA: 11/02/2020	UBICACION DEL PREDIO: LLANO GRANDE, SAN SEBASTIAN LEMPIRA		AREA: 8648.00 m <sup>2</sup> = 1.24 Manzanas		LEVANTO: YESTHER VASQUEZ DIBUJO:	JEFE DE CATASTRO	<p>Lps.400.00</p> <div style="text-align: right;"> <p><b>Yesther Gonzalo Vasquez</b> Jefe de Catastro</p> </div>
DETALLE DE MANZANAS Y DISTANCIAS																																																																																																															
MANZANA	AREA	PERIMETRO	VALOR																																																																																																												
1	0.0000	0.0000	0.0000																																																																																																												
2	0.0000	0.0000	0.0000																																																																																																												
3	0.0000	0.0000	0.0000																																																																																																												
4	0.0000	0.0000	0.0000																																																																																																												
5	0.0000	0.0000	0.0000																																																																																																												
6	0.0000	0.0000	0.0000																																																																																																												
7	0.0000	0.0000	0.0000																																																																																																												
8	0.0000	0.0000	0.0000																																																																																																												
9	0.0000	0.0000	0.0000																																																																																																												
10	0.0000	0.0000	0.0000																																																																																																												
11	0.0000	0.0000	0.0000																																																																																																												
12	0.0000	0.0000	0.0000																																																																																																												
13	0.0000	0.0000	0.0000																																																																																																												
14	0.0000	0.0000	0.0000																																																																																																												
15	0.0000	0.0000	0.0000																																																																																																												
16	0.0000	0.0000	0.0000																																																																																																												
17	0.0000	0.0000	0.0000																																																																																																												
18	0.0000	0.0000	0.0000																																																																																																												
19	0.0000	0.0000	0.0000																																																																																																												
20	0.0000	0.0000	0.0000																																																																																																												
21	0.0000	0.0000	0.0000																																																																																																												
22	0.0000	0.0000	0.0000																																																																																																												
NOMBRE DEL SOLICITANTE: JOSE ANTONIO VASQUEZ FLORES	ESCALA: SIN ESC																																																																																																														
TARJETA DE IDENTIDAD: 1321-1968-00043	FECHA: 11/02/2020																																																																																																														
UBICACION DEL PREDIO: LLANO GRANDE, SAN SEBASTIAN LEMPIRA																																																																																																															
AREA: 8648.00 m <sup>2</sup> = 1.24 Manzanas																																																																																																															
LEVANTO: YESTHER VASQUEZ DIBUJO:	JEFE DE CATASTRO																																																																																																														

No.	Servicios Prestados	Procedimiento	Requisitos	formato	Tazas y Derechos																																																																																																																																																										
8	<b>Elaboración de plano de Terreno área Urbana</b>	1 salir a medir el terreno 2. corroborar que las medidas estén correctas 3. se procede a elaborar el plano de la propiedad 4. luego se remite a control tributario y luego a caja a cancelar 5. regresa con el recibo de pago, se le entrega el plano firmado	1. presentar la tarjeta de identidad del solicitante 2. recibo pagado de bienes inmuebles del propietario del terreno. 3. recibo de pago de plano	<div style="text-align: center;"> <p>Municipalidad de San Sebastián, Lempira Catastro Municipal</p> <p><b>PLANO DE UN PREDIO</b></p> <table border="1" style="width: 100%; text-align: center; font-size: small;"> <thead> <tr> <th colspan="6">CANTON DE BARRIO Y DISTRICTOS</th> </tr> <tr> <th>Manzanas</th> <th>Superficie</th> <th>Distrito</th> <th>Barrio</th> <th>Superficie</th> <th>Superficie</th> </tr> </thead> <tbody> <tr><td>1</td><td>8648.00</td><td>1</td><td>1</td><td>8648.00</td><td>8648.00</td></tr> <tr><td>2</td><td>8648.00</td><td>2</td><td>2</td><td>8648.00</td><td>8648.00</td></tr> <tr><td>3</td><td>8648.00</td><td>3</td><td>3</td><td>8648.00</td><td>8648.00</td></tr> <tr><td>4</td><td>8648.00</td><td>4</td><td>4</td><td>8648.00</td><td>8648.00</td></tr> <tr><td>5</td><td>8648.00</td><td>5</td><td>5</td><td>8648.00</td><td>8648.00</td></tr> <tr><td>6</td><td>8648.00</td><td>6</td><td>6</td><td>8648.00</td><td>8648.00</td></tr> <tr><td>7</td><td>8648.00</td><td>7</td><td>7</td><td>8648.00</td><td>8648.00</td></tr> <tr><td>8</td><td>8648.00</td><td>8</td><td>8</td><td>8648.00</td><td>8648.00</td></tr> <tr><td>9</td><td>8648.00</td><td>9</td><td>9</td><td>8648.00</td><td>8648.00</td></tr> <tr><td>10</td><td>8648.00</td><td>10</td><td>10</td><td>8648.00</td><td>8648.00</td></tr> <tr><td>11</td><td>8648.00</td><td>11</td><td>11</td><td>8648.00</td><td>8648.00</td></tr> <tr><td>12</td><td>8648.00</td><td>12</td><td>12</td><td>8648.00</td><td>8648.00</td></tr> <tr><td>13</td><td>8648.00</td><td>13</td><td>13</td><td>8648.00</td><td>8648.00</td></tr> <tr><td>14</td><td>8648.00</td><td>14</td><td>14</td><td>8648.00</td><td>8648.00</td></tr> <tr><td>15</td><td>8648.00</td><td>15</td><td>15</td><td>8648.00</td><td>8648.00</td></tr> <tr><td>16</td><td>8648.00</td><td>16</td><td>16</td><td>8648.00</td><td>8648.00</td></tr> <tr><td>17</td><td>8648.00</td><td>17</td><td>17</td><td>8648.00</td><td>8648.00</td></tr> <tr><td>18</td><td>8648.00</td><td>18</td><td>18</td><td>8648.00</td><td>8648.00</td></tr> <tr><td>19</td><td>8648.00</td><td>19</td><td>19</td><td>8648.00</td><td>8648.00</td></tr> <tr><td>20</td><td>8648.00</td><td>20</td><td>20</td><td>8648.00</td><td>8648.00</td></tr> <tr><td>21</td><td>8648.00</td><td>21</td><td>21</td><td>8648.00</td><td>8648.00</td></tr> <tr><td>22</td><td>8648.00</td><td>22</td><td>22</td><td>8648.00</td><td>8648.00</td></tr> </tbody> </table> <p><b>COLINDANCIAS</b>            AL NORTE: QUEBRADA DE POR MEDIO CON EVANGELINA HERNANDEZ            AL SUR: QUEBRADA DE POR MEDIO CON ANTONIA FLORES            ESTE: QUEBRADA DE POR MEDIO CON ANTONIA FLORES            OESTE: CON EVANGELINA HERNANDEZ, BENITO Y VASQUEZ AQUILINA LOPEZ GUILLEN</p> <table border="1" style="width: 100%; font-size: small;"> <tr> <td>NOMBRE DEL SOLICITANTE: JOSE ANTONIO VASQUEZ FLORES</td> <td>ESCALA: SIN ESC</td> </tr> <tr> <td>TARJETA DE IDENTIDAD: 1321-1968-00043</td> <td>FECHA: 11/02/2020</td> </tr> <tr> <td>UBICACION DEL PREDIO: LLANO GRANDE, SAN SEBASTIAN LEMPIRA</td> <td></td> </tr> <tr> <td>AREA: 8648.00 m<sup>2</sup> = 1.24 Manzanas</td> <td></td> </tr> <tr> <td>LEVANTO: YESTHER VASQUEZ DIBUJO:</td> <td>JEFE DE CATASTRO</td> </tr> </table> </div>	CANTON DE BARRIO Y DISTRICTOS						Manzanas	Superficie	Distrito	Barrio	Superficie	Superficie	1	8648.00	1	1	8648.00	8648.00	2	8648.00	2	2	8648.00	8648.00	3	8648.00	3	3	8648.00	8648.00	4	8648.00	4	4	8648.00	8648.00	5	8648.00	5	5	8648.00	8648.00	6	8648.00	6	6	8648.00	8648.00	7	8648.00	7	7	8648.00	8648.00	8	8648.00	8	8	8648.00	8648.00	9	8648.00	9	9	8648.00	8648.00	10	8648.00	10	10	8648.00	8648.00	11	8648.00	11	11	8648.00	8648.00	12	8648.00	12	12	8648.00	8648.00	13	8648.00	13	13	8648.00	8648.00	14	8648.00	14	14	8648.00	8648.00	15	8648.00	15	15	8648.00	8648.00	16	8648.00	16	16	8648.00	8648.00	17	8648.00	17	17	8648.00	8648.00	18	8648.00	18	18	8648.00	8648.00	19	8648.00	19	19	8648.00	8648.00	20	8648.00	20	20	8648.00	8648.00	21	8648.00	21	21	8648.00	8648.00	22	8648.00	22	22	8648.00	8648.00	NOMBRE DEL SOLICITANTE: JOSE ANTONIO VASQUEZ FLORES	ESCALA: SIN ESC	TARJETA DE IDENTIDAD: 1321-1968-00043	FECHA: 11/02/2020	UBICACION DEL PREDIO: LLANO GRANDE, SAN SEBASTIAN LEMPIRA		AREA: 8648.00 m <sup>2</sup> = 1.24 Manzanas		LEVANTO: YESTHER VASQUEZ DIBUJO:	JEFE DE CATASTRO	<p>Lps.200.00</p> <div style="text-align: right;"> <p><b>Yesther Gonzalo Vasquez</b> Jefe de Catastro</p> </div>
CANTON DE BARRIO Y DISTRICTOS																																																																																																																																																															
Manzanas	Superficie	Distrito	Barrio	Superficie	Superficie																																																																																																																																																										
1	8648.00	1	1	8648.00	8648.00																																																																																																																																																										
2	8648.00	2	2	8648.00	8648.00																																																																																																																																																										
3	8648.00	3	3	8648.00	8648.00																																																																																																																																																										
4	8648.00	4	4	8648.00	8648.00																																																																																																																																																										
5	8648.00	5	5	8648.00	8648.00																																																																																																																																																										
6	8648.00	6	6	8648.00	8648.00																																																																																																																																																										
7	8648.00	7	7	8648.00	8648.00																																																																																																																																																										
8	8648.00	8	8	8648.00	8648.00																																																																																																																																																										
9	8648.00	9	9	8648.00	8648.00																																																																																																																																																										
10	8648.00	10	10	8648.00	8648.00																																																																																																																																																										
11	8648.00	11	11	8648.00	8648.00																																																																																																																																																										
12	8648.00	12	12	8648.00	8648.00																																																																																																																																																										
13	8648.00	13	13	8648.00	8648.00																																																																																																																																																										
14	8648.00	14	14	8648.00	8648.00																																																																																																																																																										
15	8648.00	15	15	8648.00	8648.00																																																																																																																																																										
16	8648.00	16	16	8648.00	8648.00																																																																																																																																																										
17	8648.00	17	17	8648.00	8648.00																																																																																																																																																										
18	8648.00	18	18	8648.00	8648.00																																																																																																																																																										
19	8648.00	19	19	8648.00	8648.00																																																																																																																																																										
20	8648.00	20	20	8648.00	8648.00																																																																																																																																																										
21	8648.00	21	21	8648.00	8648.00																																																																																																																																																										
22	8648.00	22	22	8648.00	8648.00																																																																																																																																																										
NOMBRE DEL SOLICITANTE: JOSE ANTONIO VASQUEZ FLORES	ESCALA: SIN ESC																																																																																																																																																														
TARJETA DE IDENTIDAD: 1321-1968-00043	FECHA: 11/02/2020																																																																																																																																																														
UBICACION DEL PREDIO: LLANO GRANDE, SAN SEBASTIAN LEMPIRA																																																																																																																																																															
AREA: 8648.00 m <sup>2</sup> = 1.24 Manzanas																																																																																																																																																															
LEVANTO: YESTHER VASQUEZ DIBUJO:	JEFE DE CATASTRO																																																																																																																																																														



No.	Servicios Prestados	Procedimiento	Requisitos	formato	Tazas y Derechos
9	<b>Constancia Catastral</b>	<p>1. abocarse al departamento para solicitar la constancia Catastral</p> <p>2. Luego Catastro lo remite al Departamento de Control tributario.</p> <p>3. Control Tributario lo remite a cancelar a caja.</p> <p>4. Regresa de nuevo a Catastro con el recibo de pago de caja para que en Catastro le elabore la constancia de poseer.</p> <p>5. El Jefe revisa, firma y sella la constancia y se la entrega al contribuyente.</p>	<p>1. presentar la tarjeta de identidad del solicitante</p> <p>2. recibo pagado de bienes inmuebles del propietario del terreno.</p> <p>3. recibo de pago de plano</p>	 <p><b>CONSTANCIA CATASTRAL</b></p> <p>El Suscrito Jefe de Catastro Municipal de San Sebastián Departamento de Lempira <b>HACE CONSTAR: QUE:</b> _____ posee una propiedad ubicada en _____, San Sebastián, Lempira, con clave catastral _____ que mide _____ Con las siguientes colindancias  <b>AL NORTE:</b> _____ <b>AL SUR:</b> _____  <b>AL ESTE:</b> _____ <b>AL OESTE:</b> _____</p> <p>Y para fines legales se le extiende la presenté Constancia en el Municipio de San Sebastián Departamento de Lempira a los ____ días del mes de _____ del año _____</p> <p>_____  <b>Yesther Gonzalo Vásquez</b>  <b>Jefe de catastro municipal</b></p>	<p>Lps.50.00</p>  <p><b>Yesther Gonzalo Vásquez</b>  <b>Jefe de Catastro</b></p>

No.	Servicios Prestados	Procedimiento	Requisitos	formato	Tazas y Derechos																																
10	<b>Permisos de Construcción de cercos y casas (reparaciones o remodelaciones)</b>	1. Ir a supervisar el lugar donde se realizará la construcción. 2. Asignarle cuanto pagara por el permiso de Construcción y luego remitirlo al Departamento de control Tributario para que le facturen para pagar en Caja. 3. Presentar recibo de pagado de permiso de construcción. 4. Elaborar el permiso de construcción y luego lo revisa, firma y sella el Jefe de Catastro para entregarle el permiso al contribuyente.	2. presentar la tarjeta de identidad del Propietario  4. Presupuesto detallado de la construcción.  7. presentar la solvencia de pago impuestos	 <p><b>MUNICIPALIDAD DE SAN SEBASTIAN LEMPIRA HONDURAS C.A.</b> <b>DEPARTAMENTO DE CATASTRO Y TRIBUTACION</b> <b>SOLICITUD DE PERMISO DE CONSTRUCCION</b></p> <p>CLAVE CATASTRAL: <input type="text"/></p> <p>PROPIETARIO: <input type="text"/></p> <p>TARJETA DE IDENTIDAD: <input type="text"/> FECHA DE RECIBIDO: <input type="text"/></p> <p>DIRECCION DE LA OBRA: <input type="text"/></p> <table border="0"> <tr> <td colspan="2"><b>TIPO DE CONSTRUCCION</b></td> <td colspan="2"><b>CONSTRUCCION</b></td> </tr> <tr> <td>NUEVA</td><td><input type="checkbox"/></td> <td>BAHAREQUE</td><td><input type="checkbox"/></td> </tr> <tr> <td>AMPLIACION</td><td><input type="checkbox"/></td> <td>ADOBE</td><td><input type="checkbox"/></td> </tr> <tr> <td>REPARACION</td><td><input type="checkbox"/></td> <td>LADRILLO RAFON</td><td><input type="checkbox"/></td> </tr> <tr> <td>CAMBIO DE TECH</td><td><input type="checkbox"/></td> <td>BLOQUE DE CONO</td><td><input type="checkbox"/></td> </tr> <tr> <td>PISOS</td><td><input type="checkbox"/></td> <td>ESTRUCTURA</td><td><input type="checkbox"/></td> </tr> <tr> <td>EMBAULADO</td><td><input type="checkbox"/></td> <td>HORMIGON</td><td><input type="checkbox"/></td> </tr> <tr> <td>OTROS</td><td><input type="checkbox"/></td> <td>MADERA</td><td><input type="checkbox"/></td> </tr> </table> <p>PRESUPUESTO DE LA OBRA: <input type="text"/> TOTAL PERMIS: <input type="text"/></p> <p>TIEMPO QUE DURARA LA OBRA EN CONSTRUCCION: <input type="text"/></p> <p><input type="text"/> FIRMA DEL SOLICITANTE      <input type="text"/> JEFE DE CATASTRO</p> <p><b>Nota:</b> La no obtencion del permiso de construccion antes de iniciar la obra dara lugar a una <b>MULTA</b> del doble al impuesto a pagar conforme al nuevo plan de arbitrios vigente, La <b>informacion no correcta</b> dara lugar a un <b>revaluo</b> de la obra</p>	<b>TIPO DE CONSTRUCCION</b>		<b>CONSTRUCCION</b>		NUEVA	<input type="checkbox"/>	BAHAREQUE	<input type="checkbox"/>	AMPLIACION	<input type="checkbox"/>	ADOBE	<input type="checkbox"/>	REPARACION	<input type="checkbox"/>	LADRILLO RAFON	<input type="checkbox"/>	CAMBIO DE TECH	<input type="checkbox"/>	BLOQUE DE CONO	<input type="checkbox"/>	PISOS	<input type="checkbox"/>	ESTRUCTURA	<input type="checkbox"/>	EMBAULADO	<input type="checkbox"/>	HORMIGON	<input type="checkbox"/>	OTROS	<input type="checkbox"/>	MADERA	<input type="checkbox"/>	Se calcula en base al presupuesto de la obra y según el Plan de Arbitrios
<b>TIPO DE CONSTRUCCION</b>		<b>CONSTRUCCION</b>																																			
NUEVA	<input type="checkbox"/>	BAHAREQUE	<input type="checkbox"/>																																		
AMPLIACION	<input type="checkbox"/>	ADOBE	<input type="checkbox"/>																																		
REPARACION	<input type="checkbox"/>	LADRILLO RAFON	<input type="checkbox"/>																																		
CAMBIO DE TECH	<input type="checkbox"/>	BLOQUE DE CONO	<input type="checkbox"/>																																		
PISOS	<input type="checkbox"/>	ESTRUCTURA	<input type="checkbox"/>																																		
EMBAULADO	<input type="checkbox"/>	HORMIGON	<input type="checkbox"/>																																		
OTROS	<input type="checkbox"/>	MADERA	<input type="checkbox"/>																																		



**Yesther Gonzalo Vasquez**  
Jefe de Catastro