

MUNICIPALIDAD DE EL PROGRESO, YORO

GERENCIA DESARROLLO SOCIAL



**"PLAN DE DESARROLLO MUNICIPAL CON ENFOQUE EN ORDENAMIENTO
TERRITORIAL (PDM-OT) "**

LEVANTAMIENTO DE LINEA BASE- INFORME DEMOGRAFICO SOCIO- ECONOMICO

INFORME DE AVANCE

FECHA DE INFORME

FEBRERO DEL 2020

SECTOR RURAL:

EXCAMPOS BANANEROS 1/ JOSÉ TRINIDAD GUEVARA

EX CAMPOS BANANEROS 2/ CRISTIAN GARCIA

NORTE/ BANESSA DIAZ

SUR/ EDER HERNANDEZ FLORES

SECTOR URBANO:

DARWIN FLORES, JAQUELINE RODRIGUEZ Y ROBIN LEIVA

GERENCIA:

ING. NOHELY GIRÓN

COORDINACIÓN:

LIC. SAHYD MALDONADO



MUNICIPALIDAD DE EL PROGRESO, YORO



GERENCIA DESARROLLO SOCIAL

INFORME "PLAN DE DESARROLLO MUNICIPAL CON ENFOQUE EN ORDENAMIENTO TERRITORIAL (PDM-OT) "



Etapa 1:
Censo
Demográfico y
Socio-
Económico
Municipal
50%



Etapa 2:
Planificación
del Desarrollo
Comunitario
(PDC)
20%



Etapa 3:
Planificación del
Desarrollo
Municipal (PDM)
20%



Etapa 4: Gestión
y Ejecución del
Ciclo
Comunitario y
Municipal de
Proyectos
10%

MUNICIPALIDAD DE EL PROGRESO, YORO



GERENCIA DESARROLLO SOCIAL

INFORME "PLAN DE DESARROLLO MUNICIPAL CON ENFOQUE EN ORDENAMIENTO TERRITORIAL (PDM-OT) "

INTRODUCCIÓN

A continuación, se da a demostrar el trabajo realizado por el equipo Plan de Desarrollo municipal con enfoque en ordenamiento Territorial (PDM-OT), como una unidad perteneciente de la Gerencia de Desarrollo Social de la Municipalidad de El Progreso, Yoro; elaborando un trabajo en campo con los parámetros solicitados y establecidos, los cuales consisten en el reconocimiento de campo, conocer, interactuar y capacitar a los diferentes líderes comunitarios, así como la elaboración y actualización de los mapas censales de cada comunidad visitada. Además reflejara todas las vivencias, expectativas, y dificultades obtenidas en campo.

El trabajo elaborado hasta la fecha comprende desde campo Buena Vista hasta Voluntades Unidas (sector 1), desde la Aldea Urraco pueblo hasta la Aldea Dora (sector2), desde San José del Cayo hasta el caserío el Centenario, desde la Colonia Lotificación Rubí 1 hasta Colonia el Porvenir del Norte o Camalote (sector 3) y Aldea Agua Blanca Sur hasta Arena Blanca (sector 4), que en total son 98 comunidades entre Colonias, Fincas, Aldeas y Caseríos. Se ha trabajado en conjunto con líderes comunitarios y miembros de patronatos, juntas de agua y otras organizaciones de la comunidad; los cuales muy cordialmente facilitaron la información de cada una de las comunidades como ser datos de jefes de familia de cada vivienda, negocios, infraestructura recursos naturales.

MUNICIPALIDAD DE EL PROGRESO, YORO



GERENCIA DESARROLLO SOCIAL

INFORME "PLAN DE DESARROLLO MUNICIPAL CON ENFOQUE EN ORDENAMIENTO TERRITORIAL (PDM-OT) "

OBJETIVO

Lograr participativamente la construcción de indicadores socioeconómicos de línea base a nivel comunitario y municipal, para la gestión de procesos en la lucha contra la pobreza y medir los avances en materia de desarrollo.

RESULTADOS ESPERADOS

1. Matriz de indicadores socioeconómicos de línea base por cada comunidad
2. Matriz de indicadores socioeconómicos de línea base consolidado para el municipio
3. Mapa censal por cada comunidad y listado de jef@s de hogar
4. Un estudio socioeconómico del municipio.

FASE I: ELABORACIÓN DE LÍNEA DE BASE SOCIOECONÓMICA COMUNITARIA - MUNICIPAL



MUNICIPALIDAD DE EL PROGRESO, YORO



GERENCIA DESARROLLO SOCIAL

**INFORME "PLAN DE DESARROLLO MUNICIPAL CON ENFOQUE EN
ORDENAMIENTO TERRITORIAL (PDM-OT) "**

SECTOR RURAL

MUNICIPALIDAD DE EL PROGRESO, YORO



GERENCIA DESARROLLO SOCIAL

INFORME "PLAN DE DESARROLLO MUNICIPAL CON ENFOQUE EN ORDENAMIENTO TERRITORIAL (PDM-OT) "

INFORMACIÓN GENERAL DE SECTORES RURALES

Sector Noroeste Rural Ex campos Bananeros 1

1. Aldea Campo Buena Vista
2. Caserío Campo Nueva Coob
3. Caserío Soberanos del Norte
4. Caserío Rio Chiquito
5. Aldea Campo las Flores
6. Caserío Las Cuchillas
7. Aldea Las Chumbas
8. Caserío San Isidro
9. Aldea Naranjo Chino
10. Caserío Miraflores
11. Caserío La Duarte
12. Caserío El Tamarindo
13. Aldea Campo Amapa
14. Caserío Las Victorias
15. Aldea Dos Caminos
16. Aldea Km 70
17. Caserío La Rubí
18. Caserío Col. Suyapa
19. Caserío El Paraíso
20. Aldea Campo Monterrey
21. Aldea Campo Palos Blancos Breck
22. Caserío Voluntades Unidas

Sector Noroeste Rural Ex campos Bananeros 2

1. Aldea Urraco Pueblo
2. Caserío Col. San Juan
3. Aldea Cobahsa
4. Caserío Esfuerzo de Jesús
5. Caserío Obreros
6. Aldea Campo Paloma
7. Aldea Campo Birichiche
8. Aldea Campo Mucula
9. Caserío Omonita
10. Aldea Campo Veracruz
11. Aldea Campo Dora
12. Aldea 45 1/2
13. Aldea Campo La fragua
14. Caserío Brisas Del Campo
15. Caserío 19 de Mayo
16. Caserío Unidos Venceremos

MUNICIPALIDAD DE EL PROGRESO, YORO



GERENCIA DESARROLLO SOCIAL

INFORME "PLAN DE DESARROLLO MUNICIPAL CON ENFOQUE EN ORDENAMIENTO TERRITORIAL (PDM-OT) "

Sector Norte

1. Caserío San José del Cayo
2. Aldea Mealer
 1. Caserío La Esperanza
 2. Caserío La Rampla
 3. Caserío Col. Mealer
3. Aldea San José o KM 39
4. Aldea Las 40
 1. Cas. Col. Dios me Guarde o Sinaí
 2. Cas. Col. Napoleón R.
 3. Caserío Col. La Paz
 4. Cas Col. Lorenzo Zelaya
 5. Caserío Col. Ávila
 6. Cas. Col. San Sebastián
5. Caserío Eben-ezer
6. Aldea Santa Inés
7. Aldea Guaymitas
8. Caserío El Castaño
9. Aldea La Colorada
10. Aldea Delicias del Jute
11. Aldea Brisas de la Libertad
16. Col. Lotificación Rubí I
17. Col. Lotificación Rubí II
18. Col. Lotificación Rubí III
19. Col. Lotificación Rubí IV
20. Col. Lotificación Rubí V
21. Col. Lotificación Rubí VI
22. Col. Lotificación Rubí VII
23. Col. Lotificación Rubí VIII
24. Col. Lotificación Rubí IX
25. Col. Villa Hortensia
26. Col. El Naranjal I
1. Caserío El Progresar
2. Caserío 1 de Enero
3. Cas. Monte Los Olivos
4. Caserío Villa Soleada
5. Caserío La Unión
6. Caserío Chindongo
7. Caserío La Coroza
12. Aldea Agua Blanca Norte
 1. Caserío 10 de Julio
 2. Caserío 26 de Junio
 3. Caserío Los Núñez
 4. Caserío 2 de Agosto
13. Aldea Quebrada de Yoro
 1. Caserío Col. Chotepe
 2. Cas. Anexo Porvenir
 3. Cas. Col. El Provenir
 4. Cas. Monte Los Olivos
 5. Cas. Col. Dr. R. C. Hawit
 6. Caserío Col. Morazán
14. Caserío El Centenario
15. Caserío 31 de Enero
27. Col. El Naranjal II
28. Col. Bendición de Dios
29. Col. Belén
30. Res. Los Naranjos
31. Col Porvenir Norte Camalote

MUNICIPALIDAD DE EL PROGRESO, YORO



GERENCIA DESARROLLO SOCIAL

**INFORME "PLAN DE DESARROLLO MUNICIPAL CON ENFOQUE EN
ORDENAMIENTO TERRITORIAL (PDM-OT) "**

Sector Sur

1. Aldea Agua Blanca sur
 - 1.1. Barrio Alianza
 - 1.2 Barrio el 50
 - 1.3 Barrio David Fúnez Villatoro
 - 1.4 Barrio Lourdes
 - 1.5 Barrio El Centro
 - 1.6 Barrio El Carmen
 - 1.7 Barrio Plan de Vivienda
 - 1.8 Barrio Santa Fe
 - 1.9 Barrio Virgilio Padilla
 - 1.10 Barrio Brisas del sur 1
 - 1.11 Barrio Brisas del sur 2
 - 1.12 Barrio Luz y Esperanza
 - 1.13 Barrio Las Lomas
 - 1.14 Colonia Rey Cruz
 - 1.15 Colonia Cristo Rey
 - 1.16 Residencial Vista Bonita
 - 1.17 Barrio Agua Blanca
2. Aldea la Pita
3. Aldea Bálsamo

MUNICIPALIDAD DE EL PROGRESO, YORO



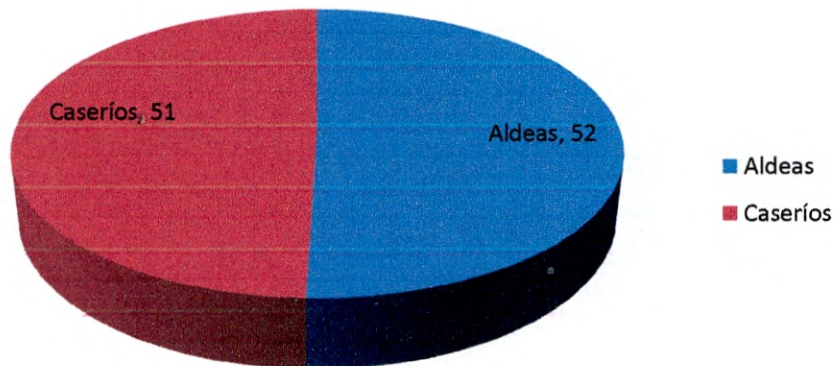
GERENCIA DESARROLLO SOCIAL

**INFORME "PLAN DE DESARROLLO MUNICIPAL CON ENFOQUE EN
ORDENAMIENTO TERRITORIAL (PDM-OT) "**

Cantidad de Aldeas y Caseríos en los 4 sectores en general (Rural)

Descripción	Cantidad
Aldeas	40
Caseríos	51
Total	91

Gráfico de distribución del sector (Rural)



Descripción	Sector1	Sector2	Sector3	Sector4	Total
Aldeas	9	9	10	12	40
Caseríos	13	7	31	0	51

MUNICIPALIDAD DE EL PROGRESO, YORO



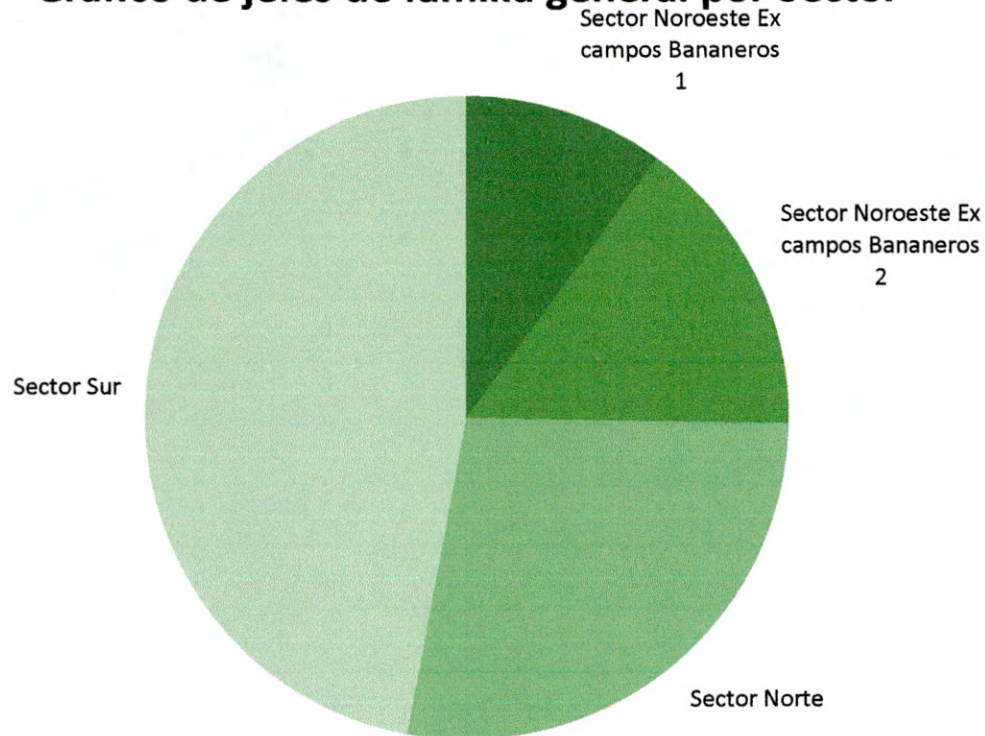
GERENCIA DESARROLLO SOCIAL

**INFORME "PLAN DE DESARROLLO MUNICIPAL CON ENFOQUE EN
ORDENAMIENTO TERRITORIAL (PDM-OT) "**

Cantidad de Jefes de Familia especifico por sector

Descripción	Cantidad
Sector Noroeste Ex campos Bananeros 1	1,854
Sector Noroeste Ex campos Bananeros 2	2,804
Sector Norte	5,089
Sector Sur	8,661
Gran Total (Hasta el momento)	18,408

Gráfico de jefes de familia general por Sector



MUNICIPALIDAD DE EL PROGRESO, YORO



GERENCIA DESARROLLO SOCIAL

**INFORME "PLAN DE DESARROLLO MUNICIPAL CON ENFOQUE EN
ORDENAMIENTO TERRITORIAL (PDM-OT) "**

Cantidad de Jefes de Familia Sector Ex Campos Bananeros 1

Campo, Colonia, Barrio, Aldea o Caserío	Total Jefes de Familia
Buena Vista	73
Nueva Coob	159
Soberanos del Norte	49
Rio Chiquito	68
Las Flores	97
Las Cuchillas	73
Las Chumbas	124
San Isidro	90
Naranjo Chino	96
Miraflores	117
La Duarte	58
El Tamarindo	16
Amapa	107
Las Victorias	163
Dos Caminos	32
El Km 70	96
La Rubí	55
La Suyapa	51
El Paraíso	79
Monterrey	95
Palos Blancos Breck	133
Voluntades Unidas	23
TOTAL	1,854

MUNICIPALIDAD DE EL PROGRESO, YORO



GERENCIA DESARROLLO SOCIAL

**INFORME "PLAN DE DESARROLLO MUNICIPAL CON ENFOQUE EN
ORDENAMIENTO TERRITORIAL (PDM-OT) "**

Cantidad de Jefes de Familia Sector Ex Campos Bananeros 2

Campo, Colonia, Barrio, Aldea o Caserío	Total Jefes de Familia
Aldea Veracruz	187
Aldea Unidos Venceremos	30
Caserío Dora	53
Aldea Paloma	56
Aldea Cobahsa	60
Aldea Mucula	103
Caserío 19 de mayo	41
Aldea La Fragua	103
Caserío San Juan	63
Caserío Esfuerzo de Jesús	97
Caserío Obreros	31
Aldea Birichiche	98
Caserío Omonita	53
Aldea 45 ½	375
Aldea Urraco Pueblo	1405
Caserío Brisas del Campo	49
TOTAL	2804

MUNICIPALIDAD DE EL PROGRESO, YORO



GERENCIA DESARROLLO SOCIAL

**INFORME "PLAN DE DESARROLLO MUNICIPAL CON ENFOQUE EN
ORDENAMIENTO TERRITORIAL (PDM-OT) "**

Cantidad de Jefes de Familia Sector Norte

Campo, Colonia, Barrio, Aldea o Caserío	Total Jefes de Familia
Caserío San José del Cayo	194
Aldea Mealer	193
Aldea San José o 39 (El Burro)	82
Aldea Las 40	461
Caserío Eben-Ezer	123
Aldea Santa Inés	145
Aldea Guaymitas	869
Caserío El Castaño	251
Aldea La Colorada	558
Aldea Delicias del Jute	82
Aldea Brisas de la Libertad	628
Aldea Agua Blanca Norte	490
Aldea Quebrada de Yoro	911
Caserío El Centenario	80
Caserío 31 de Enero	22
TOTAL JEFES DE FAMILIA	5,089

MUNICIPALIDAD DE EL PROGRESO, YORO



GERENCIA DESARROLLO SOCIAL

**INFORME "PLAN DE DESARROLLO MUNICIPAL CON ENFOQUE EN
ORDENAMIENTO TERRITORIAL (PDM-OT) "**

Cantidad de Jefes de Familia Sector Sur

Aldeas Y Colonias Del Sector Sur	Total Jefes de Familia
Aldea Agua Blanca Sur	2979
Colonia Cristo Rey	93
Colonia Vista Bonita	66
Aldea El Bálsamo	539
Aldea Urraco Sur	156
Aldea La Sarrosa	1501
Aldea Ala Guacamaya	1361
Aldea La Pita	86
Aldea Arena Blanca	396
Aldea 4 De Marzo	82
Aldea El Socorro Finca 8	150
Aldea San José La Tarrera	24
Aldea Finca 10	69
Aldea Finca 11	44
TOTAL	7,546

MUNICIPALIDAD DE EL PROGRESO, YORO



GERENCIA DESARROLLO SOCIAL

**INFORME "PLAN DE DESARROLLO MUNICIPAL CON ENFOQUE EN
ORDENAMIENTO TERRITORIAL (PDM-OT) "**

SECTOR URBANO

MUNICIPALIDAD DE EL PROGRESO, YORO



GERENCIA DESARROLLO SOCIAL

INFORME "PLAN DE DESARROLLO MUNICIPAL CON ENFOQUE EN ORDENAMIENTO TERRITORIAL (PDM-OT) "

COMUNIDADES VISITADAS EN EL SECTOR URBANO (MUESTRAL)

1	Colonia 3 De Abril 2	74
2	Colonia Flores De Mayo	58
3	Colonia 3 De Abril 1	218
4	Colonia Las Golondrinas	134
5	Colonia Corocol 2	253
6	Colonia Corocol 1	149
7	Colonia Corocol 3	235
8	Colonia Emanuel	150
9	Colonia Juan Ramón Morales	219
10	Colonia Suazo Córdoba	763
11	Colonia Primavera	1023
12	Colonia Santa Ana	179
13	Colonia Buenos Amigos	143
14	Colonia 19 De Julio 1	173
15	Colonia 19 De Julio 2/Anexo	185
16	Colonia Bendeck	734
17	Colonia Palermo zona 1	1379
18	Colonia Ramírez Reina	242
19	Colonia El Castaño	304
20	Colonia San Jorge	476
21	Colonia 2 de Julio	135
22	Barrio Fátima	211
23	Barrio San Martin	96
24	Colonia Los Laureles	336
25	Colonia Juventino Barahona	73
26	Colonia Santa Elizabeth	69
27	Colonia El Porvenir	80
28	Colonia Centroamericana	176
29	Colonia Jesús, María y José	17
30	Colonia 7 de Abril	521
31	Colonia San Miguel	301
	Colonia Cárcamo	321

MUNICIPALIDAD DE EL PROGRESO, YORO



GERENCIA DESARROLLO SOCIAL

**INFORME "PLAN DE DESARROLLO MUNICIPAL CON ENFOQUE EN
ORDENAMIENTO TERRITORIAL (PDM-OT) "**

TABULACIÓN DE DATOS ESTADISTICOS

MUNICIPALIDAD DE EL PROGRESO, YORO



GERENCIA DESARROLLO SOCIAL

**INFORME "PLAN DE DESARROLLO MUNICIPAL CON ENFOQUE EN
ORDENAMIENTO TERRITORIAL (PDM-OT) "**

**Fichas tabuladas en la Unidad de Investigación y Estadística
Municipal**

CANTIDAD DE FICHAS EN GENERAL			
Item	Sectores	Desglose	Total Ingresado
1	Sector Urbano		6701
2	Sector Rural	EXCB#1	2071
		EXCB#2	3406
		S. Norte	5018
		S. Sur	8662
TOTAL			25858

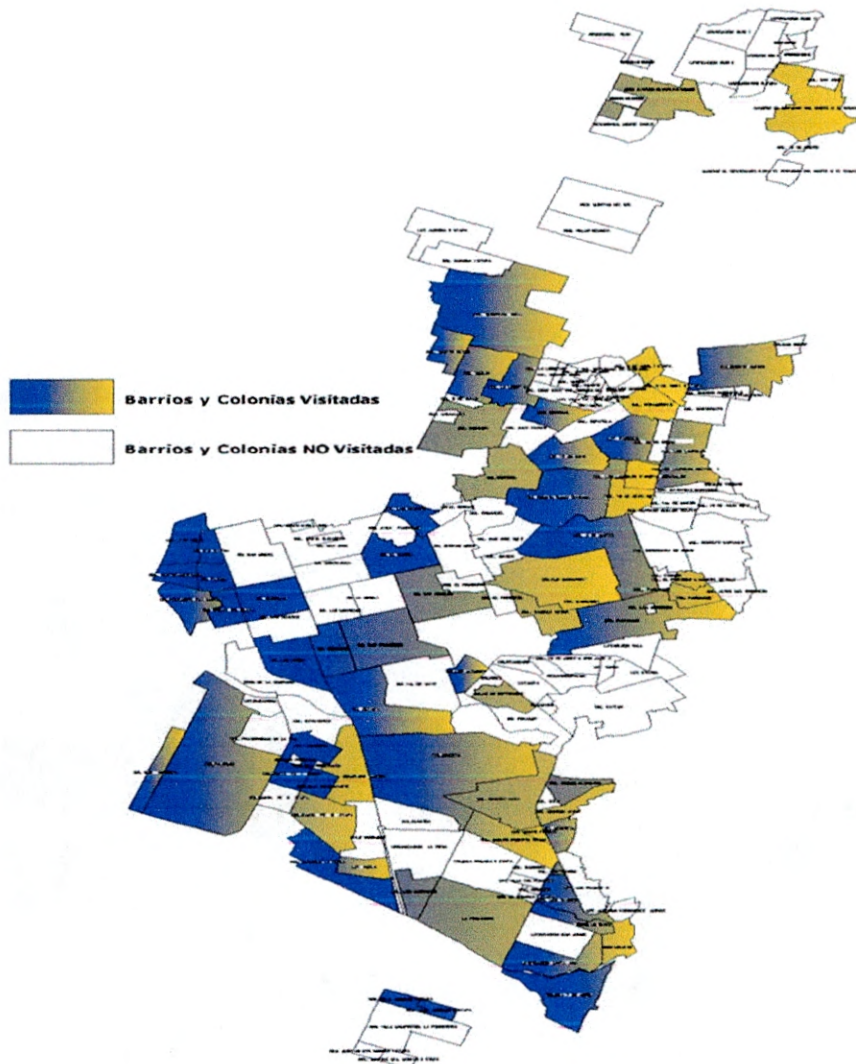
MUNICIPALIDAD DE EL PROGRESO, YORO



GERENCIA DESARROLLO SOCIAL

**INFORME "PLAN DE DESARROLLO MUNICIPAL CON ENFOQUE EN
ORDENAMIENTO TERRITORIAL (PDM-OT) "**

MAPA DE LAS COMUNIDADES VISITADAS EN EL SECTOR URBANO (MUESTRAL)



MUNICIPALIDAD DE EL PROGRESO, YORO



GERENCIA DESARROLLO SOCIAL

**INFORME "PLAN DE DESARROLLO MUNICIPAL CON ENFOQUE EN
ORDENAMIENTO TERRITORIAL (PDM-OT) "**

MEMORIA FOTOGRAFICA



MUNICIPALIDAD DE EL PROGRESO, YORO



GERENCIA DESARROLLO SOCIAL

**INFORME "PLAN DE DESARROLLO MUNICIPAL CON ENFOQUE EN
ORDENAMIENTO TERRITORIAL (PDM-OT) "**

