

MUNICIPALIDAD DE SABANAGRANDE, F.M. HONDURAS C.A.



INFORME FINAL DEL DOCUMENTO DE INDICADORES SOCIO ECONOMICOS DE LINEA DE BASE



PROYECTO JICA-FOCAL III

ELABORADO POR: UNIDAD TÉCNICA MUNICIPAL

JUNIO 2019



MUNICIPALIDAD DE SABANAGRANDE. F.M.

EMAIL: sabanagrandealcaldia@yahoo.es



MUNICIPALIDAD DE SABANAGRANDE. F.M.

EMAIL: sabanagrandealcaldia@yahoo.es



PRESENTACIÓN

El municipio de Sabanagrande, es reconocido por el desarrollo del arte gastronómico en la elaboración de productos derivados del maíz, su belleza escénica, riqueza forestal y el calor de su gente, son características únicas que le ubican como uno de los territorios potenciales para la promoción de actividades turísticas, productivas y comerciales, en este sentido, se han creado a lo largo de los años, una serie de estudios y herramientas de planificación, que hasta ahora no han logrado consolidarse como una propuesta operativa que articule los elementos de desarrollo y cohesión territorial, circunstancia que le mantiene en el mapa de categorización municipal de la Secretaria de Gobernación, Justicia y Descentralización (SGJD) en el nivel "C", evidenciando así, los altos niveles de vulnerabilidad social, económica y ambiental de la población y de los recursos biofísicos que hacen funcionales la diversidad de las actividades. Las cuales se refieren a las condiciones de pobreza en la población como principal forma de exclusión que aglutina en su interior una serie de problemas que afectan el desarrollo pleno de la ciudadanía en cuanto al acceso a la salud, educación, seguridad alimentaria, empleo, oportunidades de inversión y financiamiento, situación que obstaculiza la participación y apropiación de las y los miembros del municipio para incorporarse de manera activa en las diferentes estructuras comunitarias para coordinar con las instituciones u organizaciones que operacionalizan programas y proyectos que pretenden avanzar en el proceso de desarrollo municipal.

La Municipalidad de Sabanagrande, departamento de Francisco Morazán, presidida por el señor alcalde Ing. German Rafael Díaz y su cuerpo de regidores municipales (periodo 2018-2022), tenemos el honor de presentar a la población en general de nuestro municipio, a las autoridades civiles, policiales y militares, a las instituciones públicas y privadas, Organizaciones no Gubernamentales y a la Cooperación Internacional, el presente Estudio Socio Económico del municipio de Sabanagrande, para que dicho documento en su Tomo I sirva de consulta en investigaciones educativas y para la preparación de planes y proyectos sociales y económicos que conlleven al desarrollo integral de nuestras comunidades y del municipio.

En este sentido se espera que este plan se constituya como un instrumento metodológico que contribuya específicamente a la actualización del Plan Estratégico de Desarrollo Municipal (PEDM) del Municipio de Sabanagrande, con la finalidad de responder eficaz y eficientemente al desarrollo integral del territorio, a través de la definición de estrategias reales y operativamente sostenibles, que surgen tanto de la realidad como de la experiencia y aprendizaje de los procesos de interacción y coordinación interinstitucional, para la transacción y materialización de acciones generadas a corto, mediano y largo plazo.

Ing. German Rafael Díaz Ávila
ALCALDE MUNICIPAL



IN



DICE

CONTENIDO	PAGINA
Introducción	11
Resumen Ejecutivo	12-13
Metodología Aplicada	14-18
I. Marco Referencial	
I.1. Antecedentes Históricos del Municipio	18-20
I.2. Ubicación Geográfica	21-23
I.3. Características Físicas	23-25
I.4. Características Biológicas	25-30
I.5. Características Sociales	30-35
II. Institucionalidad e Inversión para el Desarrollo	
II.1. Desempeño Municipal	35-41
II.2. Presencia Institucional en el Municipio	41-42
II.3. Sociedad Civil	43
II.4. Inversión Social	43-44
III. Infraestructura Básica	
III.1. Vial	44-45
III.2. Electricidad	45
III.3. Telefonía y Correos	45-46
III.4. Social	46-47
III.5. Salud	47-49
III.6. Educativa	49-55
III.7. Productiva	55-57
IV. Análisis de los Principales Indicadores Socioeconómicos	
IV.1. Población	58-59
IV.2. Salud	59-62
IV.3. Servicios Básicos	62-64
IV.4. Vivienda	65-66
IV.5. Educación	67-73
IV.6. Igualdad entre los Sexos a Nivel Educativo	74-75



IV.7. Economía	75-81
IV.8. Participación	81-82
V. Conclusiones	83-86
VI. Anexos:	
Infraestructura Básica existente en el municipio por comunidad	89-101
Instituciones Públicas y Privadas que intervienen en el municipio.	102
Presencia institucional por comunidades del municipio.	103-109
Presencia de Organizaciones de Sociedad Civil por comunidad.	110-116
Matriz de indicadores obtenidos en el Marco de los ODS y ERP	117-119
Boleta Censal	120-124
Profesión u Oficio de la población en edad de trabajar	125
Ocupación actual de la población en edad de trabajar	125

CHECK LIST

INFORME SOCIO ECONOMICO MUNICIPIO: SABANAGRANDE		Departamento: Francisco Morazán	
		Revisado Por:	
		Fecha de Revisión:	
#	INCISO	Check	Observaciones
1	Introducción	X	Ninguna
2	Resumen Ejecutivo	X	Ninguna
Metodología Aplicada			
3	Diseño y Organización	X	Ninguna
4	Promoción e Inducción	X	Ninguna
5	Levantamiento	X	Ninguna
6	Tabulación y Análisis	X	Ninguna
7	Validación, Edición y Socialización	X	Ninguna
MARCO DE REFERENCIA			
Antecedentes Históricos del Municipio			
8	Surgimiento del Municipio	X	Ninguna
9	Fecha de Fundación	X	Ninguna
10	Origen del Nombre del Municipio	X	Ninguna
11	Primeros Pobladores	X	Ninguna
12	Primeras Comunidades	X	Ninguna
13	Fecha que recibió categoría de municipio	X	Ninguna
14	Costumbres	X	Ninguna
15	Tradiciones	X	Ninguna
16	Gastronomía actual y existente	X	Ninguna
17	Patrimonio histórico	X	Ninguna
18	Primeros servicios públicos	X	Ninguna
19	Personajes relevantes por su aporte y prestigio al municipio	X	Ninguna
20	Actividades Económicas que sustenta a la población	X	Ninguna
Ubicación Geográfica			
21	Ubicación del municipio en el departamento (mapa)	X	Ninguna
22	Límites Territoriales	X	Ninguna
23	Extensión Territorial	X	Ninguna
24	Altura del municipio. Referencia casco urbano y punto más alto	X	Ninguna
25	Coordenadas	X	Ninguna
26	Desglose de aldeas, colonias, barrios y caseríos	X	Ninguna
CONTEXTO BIOFISICO			
Características Físicas			
27	Topografía del municipio	X	Ninguna
28	Principales ríos y quebradas que lo cruzan	X	Ninguna
29	Clima predominante	X	Ninguna
30	Tipos de suelos	X	Ninguna
31	Tipos de estaciones	X	Ninguna
Características Biológicas			
32	Principales zonas de vida	X	Ninguna
33	Subcuenca a la que pertenece el municipio	X	Ninguna
34	Describir principales microcuencas	X	Ninguna
35	Áreas protegidas	X	Ninguna
36	Zonas de reserva biológica existentes	X	Ninguna
37	Tipo de Vegetación predominante (cuantificar)	X	Ninguna

38	Fauna	X	Ninguna
39	Minería	X	Ninguna
40	Principales cultivos	X	Ninguna
41	Plantas comestibles y medicinales	X	Ninguna
Características Sociales			
42	Manifestación de relaciones sociales entre los pobladores	X	Ninguna
43	Formas de organización (cuadro)	X	Ninguna
44	Valores	X	Ninguna
45	Grupos étnicos existentes	X	Ninguna
46	Patrimonio arqueológico y lingüístico	X	Ninguna
47	Principales religiones	X	Ninguna
48	Formas de recreación	X	Ninguna
49	Juegos Tradicionales	X	Ninguna
50	Principales celebraciones patronales y de otra índole	X	Ninguna
INSTITUCIONALIDAD E INVERSION PARA EL DESARROLLO			
Desempeño Municipal			
51	Principales indicadores de desempeño municipal	X	Ninguna
52	Incidencia en la población y el territorio	X	Ninguna
Presencia Institucional en el Municipio			
53	Describir existencia de Instituciones en el municipio públicas y privadas	X	Ninguna
54	Programas o proyectos, su población objetivo y tipos de servicios que brindan	X	Ninguna
55	Instancias creadas en el municipio y su funcionalidad	X	Ninguna
Sociedad Civil			
56	Cantidad y tipo de organizaciones existentes, funcionalidad e incidencia en el desarrollo	X	Ninguna
Inversión Social			
57	Tipo y montos de inversión social que ejecutaron en el municipio (año anterior)	X	Ninguna
58	Fuentes de inversión y ejecutores	X	Ninguna
INFRAESTRUCTURA BASICA			
Vial			
59	Longitud de carreteras primarias, secundarias, caminos de penetración y su estado	X	Ninguna
60	Descripción y numero de comunidades que no están comunicadas	X	Ninguna
Electricidad			
61	Longitud de líneas de conducción primarias y secundarias existentes	X	Ninguna
62	Número de estaciones de distribución	X	Ninguna
63	Comunidades no atendidas con el servicio	X	Ninguna
Telefonía y correos			
64	Disponibilidad de líneas telefónicas domiciliarias	X	Ninguna
65	Número de abonados por HONDUTEL	X	Ninguna
66	Teléfonos comunitarios	X	Ninguna
67	Agencias de servicios de HONDUTEL	X	Ninguna
68	Agencias de servicios de HONDUCOR	X	Ninguna
69	Otras agencias de telefonía existente	X	Ninguna
Social			
70	Existencia de centros comunales	X	Ninguna
71	Numero de canchas de futbol	X	Ninguna

72	Numero de canchas de uso múltiple	X	Ninguna
73	Numero de iglesias	X	Ninguna
74	Centros de recreación	X	Ninguna
75	Hogar de Ancianos	X	Ninguna
76	Hogar de Niños	X	Ninguna
77	Centros de rehabilitación	X	Ninguna
78	Clubes Rotarios	X	Ninguna
79	Comedores Infantiles	X	Ninguna
80	Guarderías Infantiles	X	Ninguna
81	Cementerios	X	Ninguna
82	Áreas Turísticas	X	Ninguna
Salud			
83	Centros de salud existentes	X	Ninguna
84	Hogares materno infantil	X	Ninguna
85	Numero de hospitales	X	Ninguna
86	Cantidad de clínicas Odontológicas	X	Ninguna
87	Cantidad de clínicas privadas	X	Ninguna
Educativa			
88	Centros educativos existentes: preescolar, escolar, básico, diversificado y universidad	X	Ninguna
89	Centros de formación artesanal	X	Ninguna
90	Centros de alfabetización	X	Ninguna
91	Centros de educación a distancia	X	Ninguna
92	Centros de formación profesional/técnica	X	Ninguna
93	Centros de formación artística y cultural	X	Ninguna
Productiva			
94	Sistemas de irrigación existentes: Distritos o individuales	X	Ninguna
95	Centros de acopio	X	Ninguna
96	Viveros	X	Ninguna
97	Cantidad de rastros públicos y privados	X	Ninguna
98	Cantidad de microempresas y agroindustrias	X	Ninguna
99	Secadoras de granos	X	Ninguna
ANALISIS DE LOS PRINCIPALES INDICADORES SOCIOECONOMICOS			
Población			
100	Población total	X	Ninguna
101	Promedio de personas por vivienda	X	Ninguna
102	Clasificación de personas por rangos de edades y sexo	X	Ninguna
103	Comportamiento migratorio y hacia donde	X	Ninguna
Salud			
104	Acceso de la población a los servicios de salud	X	Ninguna
105	Opinión de la calidad de los servicios de salud	X	Ninguna
106	Situación de la salud reproductiva	X	Ninguna
107	Numero de madres solteras existentes	X	Ninguna
108	Número de niños que nacieron el año pasado	X	Ninguna
109	Frecuencia de quienes atienden los partos	X	Ninguna
110	Número de muertes maternas y de niños menores de 5 años	X	Ninguna
111	Enfermedades más frecuentes	X	Ninguna
Servicios Básicos			
112	Número de viviendas con agua (por cualquier medio)	X	Ninguna
113	Quienes administran el sistema de agua y su eficiencia	X	Ninguna
114	Viviendas con alcantarillado	X	Ninguna

115	Viviendas con letrinas y cuantos la usan	X	Ninguna
116	Mencionar la recolección de basura y su eficiencia	X	Ninguna
117	Aseo de las calles	X	Ninguna
118	Cantidad de viviendas con energía eléctrica o solar	X	Ninguna
119	Cantidad de días que reciben los servicios básicos	X	Ninguna
120	Opinión sobre la calidad de los servicios y que hacer para mejorarlos	X	Ninguna
Vivienda			
121	Comportamiento de la tenencia de la vivienda y análisis sobre este comportamiento	X	Ninguna
122	Condiciones de las viviendas ocupadas y porque	X	Ninguna
123	Condiciones de las viviendas desocupadas y porque	X	Ninguna
124	Deficiencias más evidentes en las viviendas	X	Ninguna
Educación			
125	Deserción y Repitencia Escolar	X	Ninguna
126	Cantidad y Tasa de Analfabetismo	X	Ninguna
127	Material Didáctico y Tecnología	X	Ninguna
128	Infraestructura de los centros educativos	X	Ninguna
129	Recurso Humano y Mobiliario	X	Ninguna
130	Comportamiento de las sociedades de padres de familia	X	Ninguna
131	Análisis sobre la situación de los jóvenes y niños en edad escolar	X	Ninguna
132	Distribución por nivel escolar	X	Ninguna
133	Cuantos estudian y no estudian	X	Ninguna
134	Motivos por los cuales los niños no estudian	X	Ninguna
Igualdad entre los sexos a nivel educativo			
135	Como se manifiesta la correlación entre los niños que estudian y no estudian según sexo	X	Ninguna
136	Cuál es el criterio o costumbre que predomina en el municipio para que se manifiesta	X	Ninguna
Economía			
137	Tipos de cultivos que predominan en la producción agrícola	X	Ninguna
138	Especies pecuarias existentes	X	Ninguna
139	Productos artesanales que sobresalen	X	Ninguna
140	Que productos se industrializan	X	Ninguna
141	Servicios que se le brinda a los productores en asistencia técnica	X	Ninguna
142	Que capacitación y créditos se ofrecen y por parte de quien	X	Ninguna
143	Existencia de agiotistas en el municipio y que tasa de interés cobran, que plazos y que condiciones	X	Ninguna
144	Tipo de infraestructura para la producción existente	X	Ninguna
145	Existencia de transporte y las condiciones	X	Ninguna
146	Condiciones para el turismo	X	Ninguna
147	Principales mercados donde colocan la producción	X	Ninguna
148	Fuerza de trabajo existente que más predomina	X	Ninguna
149	Nivel de empleo, sub empleo y desempleo	X	Ninguna
150	Salario e ingreso promedio por familia	X	Ninguna
151	Remesas familiares	X	Ninguna
152	Ajustan los ingresos para alimentarse los tres tiempos	X	Ninguna
153	Promedio de personas por familia que trabajan la tierra	X	Ninguna
154	Comportamiento de la tenencia de la tierra que trabaja la familia	X	Ninguna
155	Se producen los suficientes alimentos para el consumo familiar	X	Ninguna
156	Calificación del recurso humano	X	Ninguna
Participación			
157	Instancias y mecanismos de participación promovidas en la gestión	X	Ninguna

	pública del municipio		
158	Comportamiento de la participación según el genero	X	Ninguna
159	Espacios de participación que brinda el gobierno local	X	Ninguna
160	Voluntad política existente por la corporación y el alcalde	X	Ninguna
CONCLUSIONES			
161	Puntualizar las principales conclusiones de los ítems mencionados y analizados anteriormente	X	Ninguna
ANEXOS			
162	Infraestructura básica social existente en el municipio y por comunidad	X	Ninguna
163	Instituciones públicas que intervienen en el municipio	X	Ninguna
164	Instituciones privadas, programas y proyectos que intervienen en el municipio	X	Ninguna
165	Presencia institucional por comunidad del municipio	X	Ninguna
166	Presencia de organizaciones de la sociedad civil por comunidades	X	Ninguna
167	Inversión en infraestructura social realizada por comunidad	X	Ninguna
168	Instituciones que atienden con inversiones por comunidad	X	Ninguna
169	Viviendas ocupadas y desocupadas por comunidad	X	Ninguna
170	Cuadros de frecuencia simple de la boleta levantada	X	Ninguna
171	Matriz de indicadores socio económicos en el marco ODS y ERP	X	Ninguna
172	Profesión u oficio de la población en edad de trabajar	X	Ninguna
173	Ocupación actual de la población en edad de trabajar	X	Ninguna
174	Listado de viviendas para el levantamiento de la boleta censal	X	Ninguna
175	Organigrama de la municipalidad	X	Ninguna
176	Croquis censales por comunidad	X	Ninguna
177	Galería de fotografías del levantamiento de las boletas	X	Ninguna

INTRODUCCION

El presente documento de indicadores socioeconómicos de línea base, es producto del trabajo realizado en el municipio de Sabanagrande, departamento de Francisco Morazán, a través del levantamiento censal realizado desde el mes de agosto del año 2017 a la fecha, en el marco metodológico del proyecto “Fortalecimiento de Capacidades Locales”, proyecto que fundamentalmente tiene como finalidad conocer la situación socioeconómica actual de cada familia de la comunidad, dicha información será utilizada para que los fondos de la municipalidad sean invertidos adecuadamente en las necesidades de cada familia y cada comunidad.

El documento contiene una introducción y presentación del mismo, el resumen ejecutivo y los seis capítulos, en los cuales describimos brevemente su contenido:

- ❖ El primer capítulo; trata el marco de referencia desarrolla el contexto biofísico y socioeconómico, que incluye los antecedentes históricos del municipio, su ubicación geográfica y se realiza la caracterización del municipio a nivel físico, biológico y social.
- ❖ El segundo capítulo; hace un breve análisis sobre la institucionalidad existente y la inversión para el desarrollo, tomando en consideración la situación del desempeño de la municipalidad, la presencia institucional en el municipio, el nivel de organización de la sociedad civil y la inversión social ejecutada en el Municipio durante agosto del 2017 a septiembre del 2018.
- ❖ El capítulo tercero describe, en síntesis, la infraestructura básica existente en el Municipio en cuanto a los aspectos de salud, educación, producción, infraestructura vial y social, con el propósito de tener una idea general de las disponibilidades existentes en este campo, y por ende de las carencias o deficiencias que repercuten en la cobertura de los sectores analizados.
- ❖ En el capítulo cuarto se analizan los principales indicadores socioeconómicos recolectados censalmente, en las variables de población, salud, servicios básicos, vivienda, educación, igualdad entre los sexos a nivel educativo, economía y participación social y ciudadana, los cuales representan el conjunto de indicadores bases para medir los avances del desarrollo municipal.
- ❖ El capítulo quinto resume las principales conclusiones de los resultados del trabajo censal que muestra la actual situación del municipio a la luz de los ODS y la ERP.
- ❖ En el capítulo sexto se agregan como anexos los cuadros que muestran la presencia institucional, la existencia de organizaciones de la sociedad civil, inversión social realizada en el periodo de agosto del 2017 a septiembre del 2018, infraestructura básica y viviendas existentes, la frecuencia simple del censo y la matriz de los principales indicadores en el marco de los ODS y la ERP.

Esperamos que el presente estudio sea utilizado como un instrumento valioso para proponer y medir hacia el futuro el desarrollo de nuestro Municipio de Sabanagrande.

RESUMEN EJECUTIVO

Al interior de este resumen ejecutivo, se describe la importancia de una serie de datos estadísticos que nos servirán posteriormente para la definición de mecanismos y estrategias, que permitirán la operacionalización de una cartera de proyectos cuya ejecución se vuelve fácilmente sostenible, tomando como base fundamental los principios del desarrollo contemplados en los Objetivos de Desarrollo Sostenible (ODS) y la Estrategia para la Reducción de la Pobreza (ERP). Es importante hacer mención que estos datos estadísticos realizados en los años 2017 y 2018, a través del levantamiento de la línea base censal, no se asemejan a los datos del Instituto Nacional de Estadísticas (INE) realizadas en el municipio en el año 2013. Esto se debió porque en el levantamiento censal realizado por la municipalidad y el proyecto FOCAL III, muchas familias no brindaron información aduciendo aspectos de índole político, especialmente en el año electoral 2017 y en el proceso post electoral 2018.

Entre las principales estadísticas mencionamos las siguientes:

- El Municipio de Sabanagrande cuenta con una población de 15,576 habitantes, distribuidos en 6 barrios, 14 aldeas, 174 caseríos, 3 Colonias.
- Del total, 7,702 son hombres y 7,874 mujeres. Existe un promedio de 4.14 personas por vivienda y la densidad poblacional es de 57.5 P/Km².
- La población menor o igual a 18 años es 6,234 habitantes para un promedio del 40.3% del total, lo que muestra una población relativamente joven y que en los próximos años estará presionando por nuevas fuentes de trabajo y nuevos servicios públicos, entre otros aspectos.
- Existen 3,763 familias en el municipio en las cuales de un total de 102 familias emigro uno de sus miembros, y 3,661 familias ningún miembro a emigrado. Así mismo el 97.03% de los migrantes aducen tomar tal decisión por aspectos de índole económicos.
- El 93.44% de la población asiste a centros de salud públicos, para recibir asistencia médica, el resto de la población asiste a centros privados de salud.
- Entre las enfermedades de mayor incidencia en la población están: chikungunya que afecto al 36.63 % de la población, las IRAS que afectaron al 16.44% de la población, dengue clásico al 14.15 % y el resto de las enfermedades tienen un índice menor del 5.48%.
- Los nacimientos para el año 2017 es de 94 niños, lo que significa una tasa de natalidad de 0.60 % de la población. El 85.11% de estos nacimientos fueron en clínicas materno, hospital y a través de ginecólogo.
- Existen 722 madres solteras. En la mayoría de las viviendas, viven dos o más familias.
- La tasa de mortalidad materna durante el parto y el posparto para el 2017 fue de 25 muertes, por los 94 partos atendidos, sin embargo, la mortalidad infantil en el período fue de 7 niños menores de 5 años.
- Los métodos de planificación familiar más utilizados son: la inyección con 44.49%, el 18.15% sometidas a operación y 12.94% utilizan las pastillas anticonceptivas.

- El 100% de la población recibe el servicio de agua, a través de diferentes medios del cual el 75.09 % es a través de agua domiciliar propio, pozo comunal y por acueducto, un 10.5% acarrea agua de río o quebrada, el resto acarrea agua de una fuente, llave pública y reservorio.
- Un 23.81% de la población poseen servicio sanitario y el 57% de la población poseen letrina de fosa séptica y el resto letrina de fosa simple.
- La ciudad de Sabanagrande, cuenta con el servicio de tren de aseo favoreciendo a un 15.04% de la población dos veces por semana. El resto corresponde a parte de la zona urbana y la zona rural 84.96%, quienes utilizan los sistemas de quema de la basura otro porcentaje la entierra.
- La cobertura del servicio de energía eléctrica en el año 2017 fue del 66.6 %, y el servicio de alumbrado público 70.34%, a la fecha octubre 2018 ambos porcentajes han aumentado en vista que se han ejecutado más proyectos de electrificación.
- El combustible de cocina más usado es la leña, el cual representa 76.3% y el segundo más usado es la electricidad representado el 11.67%, el resto 12.03% utilizan gas volátil, querosene y eco fogones.
- 6,107 niños y jóvenes se encuentran en edad escolar (39.20% del total de la población), de estos 50.88% son varones y 49.12% son mujeres; de este total sólo el 66.59% están estudiando.
- La tasa de analfabetismo en el municipio de Sabanagrande es de 15 %, según datos del INE 2013.
- La población estudiantil comprendida en el rango de edad de 16 a 23 años que estudian son 846, y en el mismo rango de edad que no estudian son 1,701, lo que nos indica que son más los jóvenes que abandonan y desertan de sus estudios y limitan el nivel de profesionalización y calificación del recurso humano que requiere del municipio para impulsar el desarrollo local.
- Población en edad de trabajar (PET) del municipio representa el 78.32% del total de la población; la población económicamente activa es el 38.36% de la PET. La población económicamente inactiva representa el 61.64% de la PET.
- Existen un total de 196 diferentes profesiones y oficios. La profesión que sobresale es la de peritos mercantiles y bachilleres en ciencias y letras, en tanto los oficios más relevantes son: oficios domésticos, agricultores, albañiles, comerciantes y obreros.
- Las principales actividades económicas del municipio son la agricultura, servicio y el comercio y en mucho menor escala la ganadería y los servicios profesionales, estos últimos en los sectores educación, salud y desarrollo.
- Las ocupaciones según fuerza de trabajo, existen 1,278 personas asalariadas distribuidas, en el comercio 111 personas, industria 37 y servicios 1,130 personas.

METODOLOGÍA APLICADA

La Municipalidad de Sabanagrande, departamento de Francisco Morazán, desde el año 2004 perteneció a una mancomunidad denominada MACSUR, la que estaba integrada por las municipalidades de Sabanagrande, Santa Ana, Ojojona, San Buena Ventura, La Venta, Nueva Armenia y Lepaterique. Mancomunidad que lastimosamente por la falta de interés y voluntad política de sus autoridades municipales, no funciono. Esto conllevó a que las acciones del proceso FOCAL III, se tomarían de una manera individual como municipalidad.

Fue así como a inicios del año 2017, solicitamos a la Secretaria de Gobernación, Justicia y Descentralización, a través del Proyecto de Fortalecimiento de Capacidades Locales (FOCAL) etapa III, la incorporación de esta municipalidad, en el proceso metodológico para la actualización de los planes de desarrollo municipal. Firmándose posteriormente por parte del alcalde municipal la carta de compromiso con la debida aprobación de la Corporación Municipal de Sabanagrande.

Acto seguido se socializó este programa con las autoridades municipales y la sociedad civil. Quienes mostraron interés en participar en el proyecto y se asignó a la Unidad Técnica Municipal para liderar el proceso, fue así como se seleccionó a dos técnicos para participar en el taller de inducción impartido por la Cooperación Japonesa-JICA y la SGJD, se involucró a posteriori 5 técnicos municipales en las jornadas de trabajo. Luego de participar en el proceso de inducción se presentó la propuesta a la Corporación Municipal y fue aprobado el presupuesto para dar inicio con este proyecto; se elaboró el Plan de Trabajo, la zonificación de las áreas de inclusión y se llevó a cabo la selección de los líderes comunitarios, Se capacitaron a 5 técnicos facilitadores y 60 líderes comunitarios que fueron quienes llevaron a cabo el proceso de levantamiento de información en sus comunidades. Los líderes comunitarios elaboraron los mapas censales de sus respectivas comunidades, llenaron los cuadros de identificación de viviendas de la comunidad y se recolectaron datos básicos de la comunidad. Para emprender el proceso se desarrolló la metodología en las siguientes fases:

FASE I: DISEÑO Y ORGANIZACIÓN

Después de realizada la firma de la carta de compromiso, entre la Municipalidad de Sabanagrande, departamento de Francisco Morazán y La Secretaria de Gobernación, Justicia y Descentralización. Inicio la fase con la participación de los Coordinadores Técnicos; José Edgardo Almendares Jefe de La Unidad Técnica Municipal (UTM) y Jorge Simón Cruz Jefe de La Unidad Ambiental Municipal (UAM) en el proceso de capacitación para facilitadores técnicos municipales, llevada a cabo en la ciudad de Tegucigalpa, MDC.

Como los objetivos diseñados por la guía metodológica de este proceso ya estaban definidos, y más aún que la municipalidad ya cuenta con documentos que se elaboraron previamente para la identificación de necesidades comunitarias, se procedió por parte de los Coordinadores Técnicos a la selección de un equipo de trabajo multidisciplinario que coordinaran y ejecutaran el proceso mediante la capacitación previa del mismo.

Previo a la selección del equipo de facilitadores municipales, se procedió a la socialización del proceso ante la corporación municipal, quienes conocieron al detalle las interioridades del mismo y aprobaron la ejecución de la propuesta. Los Coordinadores Técnicos, una vez aprobada la propuesta por la Corporación Municipal, seleccionaron al equipo de facilitadores municipales de acuerdo a experiencia profesional, confiabilidad y perfil que el trabajo requiere; el equipo técnico al final quedo integrado de la siguiente manera:

Coordinadores Técnicos

José Edgardo Almendares.....Jefe Unidad Técnica Municipal
Jorge Simón Cruz.....Jefe Unidad Ambiental Municipal

Equipo Técnico Facilitador

Mayra Espinoza Zelaya.....Directora Municipal de Justicia
Héctor Orlando Mairena.....Jefe Catastro Municipal
Erlinda Reyes Flores.....Secretaria Municipal
Denia Odalys Reyes.....Contadora Municipal
Magda Argentina Núñez.....Asistente UTM

Una vez, seleccionado el equipo técnico se procedió a planificar el taller de capacitación dirigido a los facilitadores técnicos municipales, utilizando todos los lineamientos e indicadores de la inducción metodológica que nos exige el proceso. El evento tuvo una duración de dos días y en ello se explicaron los aspectos más relevantes del proceso tomando en consideración, que nosotros como municipalidad estamos bien atrasados en el proceso metodológico y las condiciones de tiempo son una prioridad para poder ejecutar el trabajo en el tiempo que se requiere. Al final del evento de capacitación a los facilitadores técnicos municipales, se procedió a elaborar el plan de trabajo en donde se especifican las descripciones de actividades a realizar por fase, los resultados esperados, la programación de fechas de inicio y final de las mismas, los responsables y el presupuesto que se requiere por actividad.

Otro de los instrumentos elaborados a efecto de organizar y distribuir el trabajo de campo, es la zonificación del municipio en donde se incluyen las 14 aldeas y más de 170 caseríos, y el facilitador responsable de cada zona, para ello nos apoyamos en la información del catastro municipal.

FASE II: PROMOCION E INDUCCION

Socialización y Concertación con Corporación Municipal

Una vez finalizado el proceso de capacitación de los equipos técnicos de facilitadores, se procedió a la ejecución sistemática del proceso de promoción e inducción (II fase). Para ello se socializo con la Corporación Municipal las estrategias y planificación para la selección del equipo de trabajo (líderes comunitarios).

Uno de los aspectos que limitan el proceso es que, en la época de agosto y septiembre, los habitantes del sector rural del municipio están en plenas labores de cultivos agrícolas (postreras), lo que limita la participación activa de ellos en el proceso de selección, capacitación y levantamiento censal.

Selección de Líderes Comunitarios

Ante esta problemática, el equipo coordinador y facilitadores junto al alcalde municipal, tomamos la decisión de seleccionar para el proceso de capacitación y levantamiento censal al personal de guías familiares del programa VIDA MEJOR, Inclusión Social y Empleados Municipales, con la participación de algunos líderes comunitarios quienes mostraron anuencia al trabajo a realizar.

Talleres de Capacitación e Inducción a Líderes

De esta manera, a inicios del mes de agosto se inició el proceso de seleccionar los líderes comunitarios (en este caso el personal descrito anteriormente), y entre las fechas del 07, 08 y 09 de agosto del 2017, se impartió la capacitación para que ellos se involucraran activamente en el levantamiento de los indicadores socioeconómicos del municipio.

FASE III: LEVANTAMIENTO CENSAL

Proceso de Campo

Uno de los aspectos relevantes en la selección y capacitación de este personal, es que en su mayoría son de las comunidades rurales, conocen detalladamente el área geográfica de cada zona, lo que nos facilitó el levantamiento censal en todos sus aspectos. Una vez finalizado los eventos de capacitación, se seleccionó el personal involucrado en el levantamiento por zonas geográficas de interés, se contrató una flota vehicular de 5 pick up doble tracción para el traslado del personal, en especial para las zonas más alejadas del municipio, impresión de boletas censales, etc.

Mapas Censales

El Equipo Técnico, considero que los croquis y/o mapas censales se elaboraran conjuntamente al momento de realizar los levantamientos, en vista que vimos más oportuno y veraz, que la actualización de viviendas y edificaciones en especial del área rural se realice de esta manera, para eficientar el levantamiento en las zonas geográficas del municipio.

Levantamiento Censal

Previo al trabajo de campo se reunió al equipo de líderes comunitarios, para hacerles ver la importancia de la elaboración de los mapas censales. A partir del día jueves 10 de agosto del 2017, dio inicio el levantamiento censal para determinar los indicadores socioeconómicos, se establecieron 5 grupos de 18 personas cada uno con su respectivo facilitador técnico. Cada grupo como se mencionó anteriormente se seleccionó en base a la afinidad que se tenía por cada zona geográfica. Este proceso de levantamiento censal finalizo en el mes de mayo del 2018.

Cada facilitador realizo la supervisión del levantamiento y la calidad del llenado de las boletas. Al final se realizó la revisión final y la preparación de las boletas para su respectiva digitalización.

Observaciones del Proceso

Es importante resaltar en este proceso, que la municipalidad de Sabanagrande tuvo atrasos significativos, ya que existieron eventos de mucha relevancia en nuestra nación, que de una u otra manera influyeron para que nuestra municipalidad y no sabemos si otras en el país, hayan presentado limitantes y renuencia en algunos pobladores para brindarnos la información que requeríamos en el levantamiento censal.

Algunas observaciones, que consideramos relevantes y no con el ánimo de justificar la demora en el proceso, la detallamos a continuación.

1. El año 2017, fue un año electoral en donde se realizaron elecciones primarias y generales, para seleccionar autoridades tanto a niveles locales como nacionales, esto influyo negativamente en el proceso de levantamiento de la información, ya que lastimosamente nuestros pobladores debido a su idiosincrasia y en especial a sectarismos políticos radicales, no brindaban información pensando en que el proceso de levantamiento de línea base estaba politizado.
2. Después de las elecciones generales, como es del conocimiento general, se desencadeno la crisis política que hoy en día todavía estamos viviendo, esto también influyó mucho en este proceso, ya que estábamos a pocos días de finalizado el proceso electoral. Muchos pobladores que no habían brindado la información, y que lastimosamente son seguidores de otros partidos que no ganaron el gobierno local se rehusaron a brindar los datos que se les pedía en la encuesta del levantamiento, llegando incluso a la penosa situación de no dejar entrar a los encuestadores a sus viviendas.

FASE IV: TABULACIÓN Y ANÁLISIS

La coordinación técnica, selecciono al técnico facilitador Héctor Orlando Mairena, para el proceso de capacitación en el manejo del sistema informático para la tabulación y digitalización de las boletas censales, es así como en el mes de abril del presente año se recibió la capacitación por parte de técnicos de FOCAL III, seguidamente en el mes de julio fueron capacitados 9 técnicos que fueron los encargados de procesar las boletas con la supervisión del técnico digitador.

En este proceso, también se sufrió de varios atrasos en el proceso de digitación, ya que la constante falta de energía, fallas en el sistema de internet y la plataforma encargada de recoger la información presentaba fallas en el sistema. A finales de este mes de septiembre se concluyó con la elaboración y revisión de los cuadros de salida, así como el análisis de resultados y elaboración del borrador del informe final.

FASE V: VALIDACIÓN, SOCIALIZACIÓN, EDICIÓN Y TRANSFERENCIA

En la primera semana de octubre, se tiene previsto la validación de resultados, así mismo la corrección, revisión y estilo del informe final y su respectiva edición del documento final, seguidamente en reunión de cabildo abierto se socializará y entregará el mismo a la Corporación Municipal y a líderes comunitarios de las comunidades.

I. MARCO DE REFERENCIA

I.1. ANTECEDENTES HISTÓRICOS DE SABANAGRANDE

Existen datos que señalan la existencia de Sabanagrande en el año 1600. El sitio en el cual se encuentra ubicado actualmente el municipio fue conocido como “APAKUNKA” que significa “Tierra de Pacones”. Según datos históricos el primer título de tierras de Sabanagrande surgió con el nombre de nuestra señora del Rosario de APAKUNKA la que estaba formada por más de siete caballerías que pertenecieron a los alférez Cristóbal Núñez, Gregorio Sánchez y Antonio Cailla vecino de la provincia de Tegucigalpa del partido de Ojojona, obtenida de 1,739 donde se ubicaban poblados casas y Canales.

El segundo título comprendía de doce caballerías de tierra pertenecientes a la familia de los señores Florencio Núñez, Antonio Ávila en el sitio llamado APAKUKA o Cofradía de Nuestra Señora del Rosario de Guascoràn, de la Iglesia del Pueblo de Ojojona jurisdicción de la Alcaldía mayor de Tegucigalpa. Este título data desde 1,791 figurando como parte del curato de Ojojona.

Sabanagrande fue un pueblo minero en la época de la colonia, los principales metales que se extrajeron fue el oro y la plata, como vestigio de la explotación minera en el parque 18 de noviembre del centro urbano se encuentra una piedra (molino) que fue construida para triturar broza en el proceso de extracción de oro.

El 11 de noviembre de 1827, el General Francisco Morazán en su primer evento bélico en pro de la Unión Centroamericana derrotó al General Justo Milla, hecho conocido como Batalla de La Trinidad. La población nativa era muy poca existiendo por tal razón tierras despobladas, los pocos nativos servían de esclavos a los españoles allí radicados. En la hacienda llamada el Hato Grande propiedad de los españoles de apellido Rosa se adueñaron de varias caballerías de tierra, e hicieron construir una picota para castigar y sacrificar a sus esclavos en donde los colgaban y luego los dejaban caer, algunos morían y los que no les atravesaban una estaca.

En septiembre de 1,839 el Alférez (Comandante) Cristóbal Núñez y Gregorio Sánchez vecinos de Tegucigalpa se apropiaron mediante remate de una caballería por la cantidad de 45 tostones (moneda de 50 centavos de plata), facultados para construir en el medio: Casas, corrales, cercas, potreros etc. Diez años después estos predios fueron motivos de grandes pleitos entre las familias antes mencionadas, por lo que en calidad de donación y en presencia del Alcalde mayor de Ojojona donaron los terrenos a la Cofradía del Rosario, Hermandades Religiosas de ese tiempo.

El 15 de septiembre de 1,875 se cambió el nombre de “Villa del Rosario” por el nombre actual, “SABANAGRANDE” debido a los grandes Prados de sabana que existían. Para el año de 1,889 y bajo la administración del doctor Marco Aurelio Soto se crea el municipio de Sabanagrande.

La Catedral fue construida bajo la dirección de los Hermanos Rosa (de origen español) en 1809 y fue reconstruida en 1877. En ésta se encuentra una Réplica del Señor de Esquipulas la cual fue donada al pueblo y gobierno de Honduras por el Presidente de Guatemala Señor Vinicio Cerezo.

Hasta principio de los años 60s Sabanagrande fue el centro comercial de todos los municipios circunvecinos, perdiendo este espacio cuando se construyó la carretera panamericana al facilitar el traslado hacia Tegucigalpa.

Tradiciones y Costumbres

Por otra parte hay en el municipio tradiciones, mitos, costumbres y creencias que aún se mantienen y deben ser potenciados, entre ellas se encuentran; las ferias patronales, los juegos tradicionales y algunas leyendas que la población comparte con las y los visitantes del municipio, agregándole un toque misterioso y pintoresco a la edificación de la iglesia y de las minas, particularmente por la historia que aún es transmitida de generación en generación de adultos (as) a niños (as), la historia cuenta, que en el tiempo de la colonia los mineros prometieron a “La Virgen del Rosario” regalarle un reloj de oro al terminar la construcción de la iglesia, sin embargo los mineros incumplieron su promesa y la virgen amorosa pero justa a la vez, les castigo cerrando la boca de la mina para que no extrajeran más oro debido a su avaricia, la boca de la mina puede observarse al entrar en la iglesia del Rosario capilla principal del municipio.

Gastronomía actual y existente

En el municipio predomina la gastronomía como la Chanfaina, chicharrones, sopa de mondongo, sopa de gallina india, sopa de olla, sopa de frijoles con pellejas, nacatamales, montucas, tamales pisque, tamalitos de cambray, turrone, dulces, pan casero, rosquillas, quesadillas, tustacas, yuca con chicharrón, tamalitos de perro, y tamalitos de maíz. Bebidas típicas como: horchata, tamarindo, fresco de nance y chicha.

Patrimonio Histórico

En Sabanagrande, se considera como patrimonio histórico sus innumerables calles de aspecto colonial, las cuales se mantienen a través del tiempo y que son remodeladas año a año por la municipalidad sin quitar su aspecto arquitectónico.

Así mismo, se cuenta con una serie de edificaciones (casas de habitación y edificios), de carácter colonial y se mantienen porque son consideradas como patrimonio cultural y arquitectónico.

Contamos también, con el monumento El Obelisco donde el Gral. Morazán libro una de sus importantes batallas (Batalla de La Trinidad), la que se encuentra ubicada en el sector de la aldea La Trinidad.

Primeros servicios públicos

La ciudad de Sabanagrande, siempre ha contado con el servicio del agua potable, desde tiempos de los años 50, se distribuía el servicio 100% a la población de esa época y particularmente todos los días, sus primeras fuentes fueron de la zona de Guasly y de Apasinigua. En la actualidad solamente la fuente de Guasly provee del recurso agua a la población.

En la época de los años 50 al 70, la municipalidad proveía de la energía eléctrica a la población urbana a través de una planta eléctrica, fue hasta los años de 1971, cuando se inicia la electrificación estatal, en la actualidad Sabanagrande esta electrificada en un 92% aproximadamente de aldeas y caseríos.

Personajes relevantes por su aporte y prestigio municipal

- Dr. Modesto Rodas Alvarado. (QDDG), Político Nacional
- Coronel. Cristóbal Díaz García; (QDDG), ex Ministro y Gerente HONDUTEL
- Abogado. Amado H. Núñez; ex Ministro del Trabajo
- Licenciado. Cecilio Silva, (QDDG), ex Ministro Educación.
- Abogado. Oscar Armando Ávila. (QDDG), ex Presidente Poder Judicial
- Licenciado. Diego Rafael Díaz. Ex Director Probidad Administrativa
- Licenciada. Gabriela Núñez. Política Nacional
- Licenciado. Gustavo Alfaro. Ex Ministro y Político Nacional
- Dr. Mario Rivera Vásquez; El Medico y Su Salud. Radio América

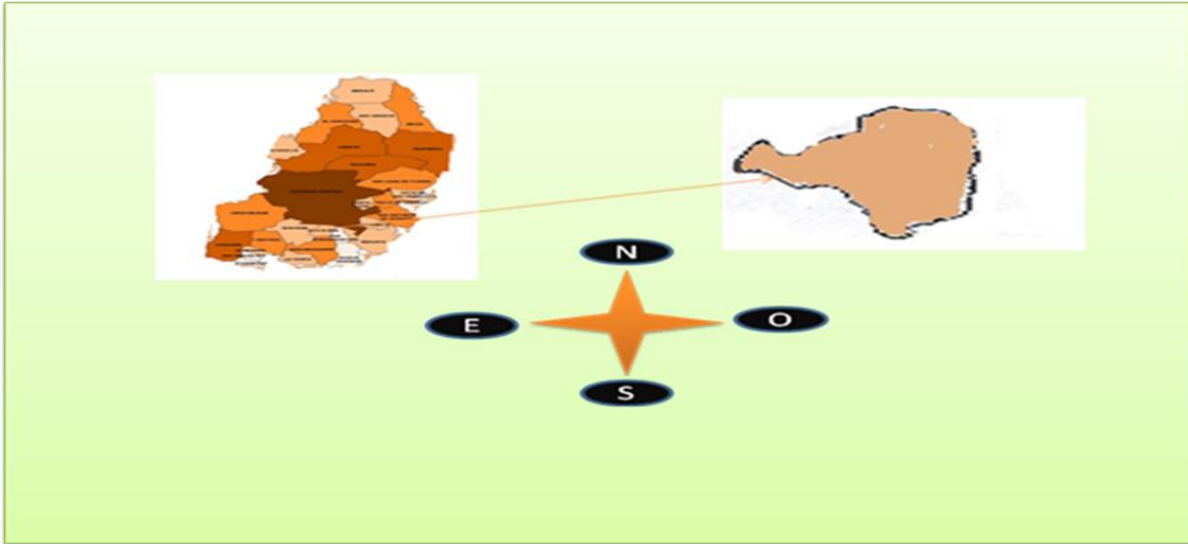
Actividades económicas que sustenta a la población

En el Municipio de Sabanagrande, encontramos una economía de subsistencia, la principal actividad a la que se dedica la población es la agricultura, que se centra en la producción de granos básicos (maíz y frijoles), por otra parte algunos grupos de familias, (alrededor de diez 10) se dedican a la ganadería, es importante mencionar que estos son casos muy aislados, sin embargo es hasta ahora una de las actividades que podrían impulsar la economía familiar si se realiza de manera generalizada, ya que el Municipio podría ser el principal proveedor del subsector cárnico para la ciudad de Tegucigalpa, entre otras actividades que generan ingresos se encuentra la extracción de leña, que se lleva acabo de manera ilegal y sin un plan de manejo que regule la explotación, comercialización y reforestación, a fin de que se transforme en una acción que dinamice la economía local.

Por otra parte, encontramos la producción artesanal de Rosquillas, los productos derivados del maíz, cuajada y mantequilla que son en la actualidad el primer rubro de comercio que produce una utilidad en el municipio. Se han identificado un promedio de 35 familias productoras de rosquillas que cuentan con alrededor de 229 hornos y que generan aproximadamente 800 empleos directos. Los productos de mayor venta son las rosquillas, tustacas y quesadillas, las cuales son comercializadas a través de una serie de comedores que se ubican de manera estratégica en el área urbana del municipio frente a la carretera panamericana, asimismo son comercializadas en otros centros de venta en las ciudades de; Tegucigalpa, Choluteca y Nacaome.

I.2. UBICACIÓN GEOGRAFICA DE SABANAGRANDE

Límites Geográficos del Municipio



El Municipio de Sabanagrande se encuentra ubicado, 42 kilómetros al sur de Tegucigalpa sobre la carretera panamericana que conduce a los departamentos de Choluteca y Valle, así como, hacia las fronteras con Nicaragua y El Salvador. La extensión territorial del Municipio es de 270.9 Km.²

Limites	Municipios
Norte	Ojojona y Santa Ana
Sur	La Venta, Nueva Armenia y San Isidro
Este	Nueva Armenia y San Buenaventura
Oeste	Ojojona, Reitoca y la Venta.

Altura del Municipio. Referencia Casco Urbano y punto más alto

Coordenadas Geográficas

Latitud:13.8,Longitud:-87.2667
 13° 48' 0" Norte, 87° 16' 0" Oeste

Superficie Sabanagrande

25.500hectáreas
 270.9 km² (98,46 sq mi)



Desglose de Aldeas y Caseríos.

El Municipio de Sabanagrande, departamento de Francisco Morazán, está constituido por 14 aldeas y 174 caseríos, distribuidos de la siguiente manera.

<p>SABANAGRANDE CENTRO</p> <p>Barrio El Tule, Barrio El Centro, Barrio Gálvez, Barrio Sagrado Corazón, Barrio Abajo, Barrio Las Tres Cruces, Barrio Suyapa, Barrio Concepción, El Pacón, San José, Carboneras, El Tigre, Los Caraos, Los Quiquistes, San Patricio, Barrio Toncontin, Colonias; Evelio Domínguez, Las Cortinas, Las Brisas</p>	<p>LA TRINIDAD</p> <p>Apatana El Guajiniquil El Menchor Guayapito La Cañada La Jagua La Lima La Paz Los Peroles Potrero Redondo Quebrada Honda Sabana Larga San Antonio San Bartolo Las Golondrinas El Estiquirín La Legua Trinidad Centro</p>	<p>SACAHUATO</p> <p>Agua Blanca Cacalichuchue El Cortés El Aguacatillo El Chapulín El Pisotero El Rincón El Tule La Ceibita Lagunetas Jocomico La Manzanilla Las Conchas Las Cureñas Las Piedrecitas Los Achiotos Los Chagüites Los Encinitos Los Infiernitos Mal País Monte Grande Plan de la Mina Poza del Banco Quiscalote El Tambor</p>	<p>LA CEIBA</p> <p>Arenales El Capulín El Ciruelo El Limón El Naranja El Ocotol Viejo El Rodeo El Zarzal Los Plancitos La Pedrera La Tejera Las Lajas Los Macuelizos Los Tanquitos Palo Real Yuré Los Aguacatillos La Morena Nueva Aldea</p>
<p>DULCE NOMBRE</p> <p>Carboneras El Júcaro El Tigre La Cañada La Cuesta La Laguna</p>	<p>SAN ANTONIO</p> <p>Cerro del Alto El Chagüite El Guayabal El Júcaro EL Obrajito El Terrero</p>	<p>LOS NANZALES</p> <p>Agua Zarca Caraitica El Encinon El Tambor Las Lomitas Las Pilas</p>	<p>EL DIVISADERO</p> <p>Buena Vista El Cerrón El Llano Guasly La Brea La Jagua</p>

La Mina Ocote del Niño Sabana de Encima Sabana Redonda Cacahuates San Marcos Santa Bárbara	El Tigre Lajas Galanas La Pedrera Los Achiotos Los Arrayanes Plan del Orégano Plan de San Antonio Potrerillos	Los Limones Los Mogotes Los Portillos Monte Grande Pulupe Río de Lajas Tierra Blanca Malagua	Las Crucitas Los Araditos Los Carbones Mucha agua Sacahuales San Francisco Santa María Cerro Las Minitas
CALVARIO # 1 Cuesta Chiquita El Achiotillo El Terrero Los Jimeritos Los Limones Los Noques Samalaco Calvario no.1 El Tule Guasly	SAN NICOLÁS San Nicolás Centro Piedra de Jesús El Orégano El Carao El Río Limonos La Morena Mulagua La Pita Los Algodones Las Marías El Arenal El Lindero	EL CARRIZAL Agua Zarca Buenos Aires Las Ceibitas Cofradía La Mesa Las Marías Las Mesitas Los Chorros Los Amates Los Terreritos Tierra Arada San Francisco El Marañón	EL VINO Cruz Alta El Carrizalito El Encinal El Peñón El Uviel La Mesa Las Piedras Las Cuevas El Carpintero El Vino Centro
	CALVARIO # 2 Las Ceibitas Calvario 2 Centro Los Tanquitos Las Lajitas El Ciruelo	APASINIGUA Apasinigua Centro La Cañada Zapillos Aguacatillo Sacahuales El Limón El Jícara	

I.3. CARACTERÍSTICAS FÍSICAS

Topografía

La topografía del municipio es casi en su totalidad agreste, exceptuando el sector de la aldea de La Trinidad que se caracteriza por su planicie, además los resultados del análisis ambiental, refleja que los recursos naturales del municipio se encuentran altamente degradados, siendo una de las principales causas las actividades agropecuarias sustentadas en la técnica tradicional de Rosa y Quema, que han provocado una severa deforestación, que sumada al relieve irregular a conducido irremediablemente al empobrecimiento de la fertilidad, estabilidad, capacidad para la captación y retención de agua en los suelos, produciendo graves efectos en la producción agropecuaria y en la disponibilidad de agua, el paso del Huracán Mitch dejó evidenciado los altos niveles de vulnerabilidad de los suelos, ya que se produjeron enormes deslizamientos de tierra que provocaron la pérdida de vidas humanas y propiedades de la población.

Hidrografía

Las principales fuentes hidrográficas del Municipio de Sabanagrande, desaparecen paulatinamente, más aún durante la época de verano, debido a que su afluencia se ha visto notoriamente reducida, a causa de la continua explotación y degradación de los recursos naturales, producto de las actividades que realiza la población, es así que la deforestación del

bosque y las prácticas agrícolas; como la quema y rosa que es utilizada como mecanismo de preparación de la tierra para el cultivo, entre otras, generan la pérdida de los valores minerales del suelo, la contaminación y prestidigitación de las fuentes de agua, recurso que cada vez se vuelve más escaso para satisfacer las demandas de la población, afectando así la vida cotidiana y productiva del municipio.

Entre las principales fuentes hidrográficas tenemos: **Río Guayapito** y sus quebradas afluentes (Quebrada El Paso, Quebrada La jagua, Quebrada el Terrero, Río chiquito), Quebrada El Bobo, Quebrada Lunatuca, Quebrada Las piñas, Quebrada Agua Zarca, Quebrada San Pablo, Quebrada Los Chagüites; Río Caraitica y sus afluentes: **Río El Tule** (Quebradas La Mina, La Pita y La Chorrera); **Río Quevaripanta** (Quebradas Los Encuentros y Las Trancas); **Río San Nicolás** (Quebradas Los Almendros, La Eminencia, El Capulín) Quebradas Los Zanjones; las fuentes más permanente/limitadas son: Quebrada La Ollosa, Río Blanco, Río la Sonta (Sicatacare o San Antonio), Quebrada Honda.

Clima:

Se presenta una precipitación en aproximadamente 102 días del año en esta región, anualmente se considera que es de 1100 mm promedio, manifestándose en un periodo relativamente corto, además como ocurre en la mayor parte de la región sur del territorio nacional; los inviernos se presentan de manera muy irregular, lo que hace que la agricultura se convierte en una actividad productiva de alto riesgo, pese a que las condiciones de esta zona son de tipo Sabana-tropical. Hay dos épocas definidas: la estación seca o de verano la cual se presenta desde el mes de noviembre hasta el mes de abril y la estación lluviosa la que comienza en el mes de mayo hasta finales del mes de octubre.

Tipos de Suelos:

Los tipos de suelo que predominan en el municipio son; suelos secos, arenosos, Pedroso y arcilloso, los suelos tienen una tendencia bien marcada para la siembra de especies forestales y en pequeña escala suelos aptos para la siembra de hortalizas. La acción de las lluvias la construcción sin control de carreteras, sin medidas de mitigación, hacen que los suelos se vuelvan susceptibles a los hundimientos, ya que se saturan de agua produciendo este fenómeno, por lo que la población debe de ser educada para que al momento de realizar una construcción de vivienda sepa dónde hacerlo y evitar daños futuros.

Todos los tipos de contaminación afectan de una u otra manera al humano y a las especies vivas que habitan, por lo que es necesario la coordinación con los entes estatales, ONG's OPD'S y otras que están relacionadas con el ambiente, por parte de la Unidad Ambiental Municipal (UAM), dando a esta unidad su rol y función para la que fue creada. La identificación de los sitios en riesgo es necesario educar a la población para evitar la construcción de viviendas en este tipo de terreno.

Tipos de estaciones

Las condiciones climáticas de esta zona son de tipo tropical, presentando una estación seca de diciembre hasta Junio y una estación lluviosa de Julio a Noviembre, disminución entre los meses de Julio a Agosto y una precipitación en Septiembre. Según cálculos en esta zona llueve aproximadamente 102 días al año.

La temperatura media es de 30 °C con una máxima de 35.5 °C y una mínima de 23.4 °C, las noches son siempre muy agradables y en los meses de Enero la temperatura puede bajar a 17 °C. con una precipitación es de 1,100 mm / año.

I.4. CARACTERISTICAS BIOLÓGICAS

Subcuenca

El municipio de Sabanagrande, pertenece a la Subcuenca del Río Verdugo, derivado de la cuenca del Río Patuca, Choluteca y Negro.

Principales Micro cuencas

Las principales fuentes hidrográficas superficiales del municipio de Sabanagrande desaparecen durante el periodo seco (verano) debido a la alarmante deforestación y degradación de los suelos cuyas causas se originan en la práctica tradicional de rosa y quema generalizada en la explotación agropecuaria. Existen fuentes Hidrográficas que mantienen agua solo durante el periodo lluvioso.

- Río guayabito y sus quebradas afluentes (quebrada el paso, quebrada la jagua, quebrada el terrero y río chiquito).
- Quebrada el Bobo, quebrada Lunatuca, quebrada las piñas, quebrada agua zarca, quebrada San Pablo, quebrada los chagüites.
- Río cardítica sus afluentes: río el tule (quebrada la mina, la pita y la chorrera); río Quevaripanta (quebrada los encuentros y las trancas); río San Nicolás (quebrada los almendros, la eminencia, el capulín y quebrada los zanjones).

Fuentes permanentes (Cantidades limitadas)

- Quebrada la Ollosa
- Río Blanco
- Río la Sonta (Sicatacare o San Antonio)
- Quebrada Honda



Áreas protegidas o zonas de Reserva Bilógica

En el municipio de Sabanagrande oficialmente no se cuenta con áreas protegidas, pero por medio de la municipalidad, se está en proceso de declarar algunas áreas como zonas protegidas, en la actualidad solo está a cargo de un área protegida:

El Cerro de los Chorros

Áreas en proceso de ser catalogadas como zonas Protegidas

- Cerro El Horno
- Cerro El Alto
- Los Arrayanes
- Cerro caranguis y el Obelisco
- Los Carbones

Tipo de Vegetación Predominante

En el municipio de Sabanagrande se cuenta con los tres tipos de bosques como ser:

- Bosque de confiera,
- Bosque latí foliado que este alberga una gran cantidad de especies vegetales.
- Bosque mixto que está formado por los pinares y encino.

La mayor parte del territorio del municipio está cubierta por matorrales (guamiles) con un limitado valor económico. Aún quedan pequeñas áreas cubiertas con bosque de pino y encino. La especie vegetal ampliamente diseminada es el carbón especialmente en los predios que se dedican a cultivos agrícolas y pasto.

En la zona de Sabanagrande se da una vegetación de bosque mixto subtropical, que es uno de los tipos que abarca el 38% del territorio total del país. Se caracteriza por tener árboles de hoja perenne, bosque de roble, zacate, y zarza. En esta zona geográfica ubicada en el Sur del departamento de Francisco Morazán, cuenta en parte con bosque de pino, pero en su mayoría está poblado por vegetación de árboles de hoja ancha. La deforestación es otro de los problemas que no está alejado de la problemática de la comunidad de Sabanagrande. Existen grandes extensiones de terreno deforestado y erosionado generando gran vulnerabilidad entre la población que ahí habita produciendo gran daño a los suelos que sirven para la agricultura. Día a día el humus y materia orgánica que es de gran valor para la producción de los principales alimentos que consume la población, se va deteriorando por la falta de cultura de producción del suelo y la flora.

En la diversidad de la flora que podemos encontrar:

- *Caducifolias*: Árboles cuyas hojas caducan en tiempo de sequía como ser: El Carbón Negro, Guanacaste, Carao, Machuelazo, Flor Amarilla, Tabaquillo, Guapitos, Berbería y otros.

- *Xerófilas*- Plantas que mantienen en aguas sus tallos y son propios de áreas secas entre ellas el Cactus y el Maguey.
- *Matorrales*. Son plantas de baja estatura: como la Guayabilla, Petatillo, Hoja Blanca, etc.

Especies en peligro de extinción:

- Roble.
- Encino.
- Pino.
- Manzanitas de río.
- Jocomicos.
- Guanijiquiles.
- Quebracho.

Diversidad de Especies Vegetales Encontradas en Sabanagrande



Fauna



La fauna de esta región es variada, los animales más comunes son los domésticos y silvestres.


Mamíferos: gatos, perros, cerdos, vacas, caballos, mulas, conejos, ardillas, coyotes, gato de monte, guasalos, zorrillos, rata de monte, venado, cusuco, chancho de monte, tigrillos, mapaches y pumas.

Aves: gallinas, patos, zopilotes, zanates, pericos, correcaminos, zorzales, pájaros carpinteros, guaras rojas, chorchas, palomas.

Reptiles: iguanas, pichetes, micas, bejuquillos, cascabeles.

Así como algunos animales salvajes muy pocas veces vistos por alguno de los habitantes de esta comunidad. Especies en peligro de extinción: pericos, guaras, zorzales, iguanas, micas, bejuquillos, cascabeles, mapaches, coyotes, zorrillos, venados, conejos, gatos de monte, tigrillos, pumas, garrobos. La fauna del municipio es variada. Los animales que habitan en cantidades limitadas son: Coyotes, zorrillos, ardillas, conejos, rata de monte, zopilotes, chorchas, palomas, venados, correcaminos, cusucos, gato de monte, pájaro carpintero, garrobos, Iguana, taragones, entre otros.

Existe en la aldea El Carrizal, específicamente en la comunidad de Los Chorritos, kilómetro 52 de la carretera CA-4, al sur del país, un restaurante ecológico El Ocotal propiedad del señor Alejandro Velásquez, en donde se encuentra una gran variedad de animales bajo cautiverio (zoológico), que uno de los objetivos fundamentales del mismo es mantener la subsistencia de estas especies en peligro de extinción.



Minería.

Según datos históricos, Sabanagrande fue un pueblo minero en la época de la colonia, los principales metales que se extrajeron fue el oro y la plata, como vestigio de la explotación minera, en el parque 18 de noviembre del centro urbano se encuentra una piedra (molino) que fue construida para triturar broza en el proceso de extracción de oro.

En la actualidad las explotaciones de recursos no metálicos es lo único que es explotada, como ser piedra cantera por compañías privadas que no aportan gran cosa al municipio, pero si, causando gran daño al ambiente por la contaminación de fuentes de agua y paisajístico. La intervención de los entes estatales como la municipalidad se encargó de regular esta actividad para proporcionar a los habitantes del municipio mejor calidad de vida.



Principales cultivos

Los productores del municipio se dedican exclusivamente a la producción de granos básicos: especialmente maíz, frijoles y maicillo, a nivel de subsistencia, entre otro de los cultivos a que se dedica una minoría de productores por las facilidades y recursos existentes que tienen en sus comunidades son:

Hortalizas: en zonas muy reducidas (Quebrada Honda, Los Portillos, Los Nanzales, Montegrande), generalmente se realiza inmediatamente al finalizar el invierno con el fin de aprovechar las aguas superficiales que quedan en quebradas y ríos. Entre ellas tenemos; chile, tomate, repollo, pepino, apio, habichuelas, etc.

Frutales: El cultivo de árboles frutales se realiza principalmente en el huerto doméstico (patio o huerto familiar), entre los principales cultivos se encuentran el mango, aguacate, ciruela o jocote, cítricos, musáceas, anona, nance, etc.

Medicinales: Muchas amas de casa acostumbran a la siembra de plantas medicinales, especialmente a nivel de huertos familiares o de patio, sobresale: el limón, sábila, zacate limón, eucalipto, epazote, ruda, hierba buena, hipazina, etc.

I.5. CARACTERISTICAS SOCIALES

La población del municipio de Sabanagrande, se caracteriza por ser un conglomerado de habitantes que conviven en ambientes de paz y tranquilidad, siendo en este momento uno de los municipios del departamento de Francisco Morazán con menos índices de acciones violentas, según datos estadísticos de la Secretaria de Seguridad y del observatorio de la violencia de la UNAH.

Sus habitantes, en especial las del casco urbano del municipio destacan por la hospitalidad, acogimiento y respeto a los turistas que visitan nuestro municipio, destacan además sus ferias patronales y tradicionales, así como, su idiosincrasia con los actos religiosos, culturales y políticos.

Organizaciones Sociales.

A través de estudios realizados por alumnos de las carreras universitarias y el análisis respectivo de la UTM, en Sabanagrande se carece de una buena organización social, esto se debe en mayor parte por conflictos generados en las comunidades por intereses políticos, de liderazgo y por intereses estrictamente personales.

En el año 2004, la municipalidad genero mecanismos y estrategias para el fortalecimiento de estas organizaciones comunitarias, principalmente a nivel de patronatos fue así como se creó la Federación de Patronatos de Sabanagrande, en el que se afiliaron 54 patronatos, pero al final esta organización no brindo los resultados esperados.

A raíz de esas malas experiencias, las organizaciones comunales tomaron la decisión de actuar por sí mismas, somos conscientes de sus debilidades, pero las mismas actúan en base a sus necesidades y prioridades comunales. En cada comunidad existen los patronatos, sociedad de padres de familia, juntas de agua, ligas deportivas, agrupaciones religiosas, red de mujeres microempresaria, etc. Entre las principales organizaciones tenemos:

No	Organización	Funciones
1.	Patronatos pro mejoramiento	La municipalidad en el periodo 2002-2006, con apoyo de USAID, fomento la creación de la Federación de Patronatos de Sabanagrande, logrando en ese periodo organizar la misma con una membresía de 44 patronatos. Al final dicha federación no logro su sostenibilidad por aspectos de liderazgo y la mala toma de decisiones administrativas.

		En general los patronatos hasta la fecha han trabajado de manera individual, y son los responsables de la gestión, Ejecucion y supervisión de proyectos de infraestructura física-social conjuntamente con la municipalidad y otras instituciones ejecutoras. Actualmente existen 58 patronatos en el municipio.
2.	Juntas Administradoras de Agua Potable.	Existen 28 juntas de agua, entre ellas algunas son mixtas o sea que conglomeran otras comunidades que se benefician del servicio de agua potable. Sus principales funciones es la de brindar el servicio a sus abonados, protección de las micro cuencas de agua, reforestación etc.
3.	Sociedad de padres de familia	Organizaciones representadas en cada centro escolar, actúan como auxiliares de apoyo a los maestros en las diversas actividades que se realizan en cada centro educativo. La municipalidad gestiona y ejecuta proyectos educativos con esta organización.
4.	Iglesias (diversas religiones)	Encargadas de fomentar y consolidar los valores espirituales cristianos de la población.
5.	Ligas Deportivas (futbol).	Encargados de promover el deporte en las comunidades, fomentando los espacios de recreación en especial con jóvenes, la municipalidad promueve eventos deportivos de futbol junto a esta organización.
6.	Cajas Rurales	Organización de carácter financiero, que apoya a sus agremiados y otros en el marco del fomento al ahorro y crédito, existen a la fecha 12 cajas rurales, y como mencionamos su función principal es el ahorro y crédito, este ultima para el emprendimiento de micro negocios. La municipalidad los apoya con procesos de capacitación.
7.	Asociación de productores agrícolas.	La municipalidad está enmarcada en el fomento de la organización agrícola y pecuaria, como una alternativa de la diversidad productiva, a la fecha existen 10 grupos campesinos, que con técnicas apropiadas de cultivo han logrado mejorar sus niveles de productividad en sus unidades económicas.

Religión Mitos y Creencias

En el Municipio de Sabanagrande predomina la religión católica, en el centro del casco urbano se encuentra la iglesia “nuestra señora del Rosario”, que fue construida en 1809 por los señores Rosa, a la misma se le hicieron algunas reparaciones en el año de 1877, pese a ello cuenta con una estructura colonial que se ha conservado, al paso de los años, además el cambio en la infraestructura gris del municipio continua tal cual en la época de la colonia, el repique de los campanarios trasmite día a día a través de su melodía los típicos mensajes que son interpretados al sonar las campanas por las y los feligreses que profesan esta religión, en

tan pintoresco pueblo, otra fe cristiana que se ha interiorizado en la población del municipio es la evangélica, cuyas casas de culto se encuentran ubicadas tanto en el área urbana como en el área rural, en algunas de las aldeas y caseríos.

Fiestas Populares y Bailes Típicos

La fiesta de mayor importancia en el municipio de Sabanagrande es el festival de las rosquillas que atrae a una gran cantidad de visitantes de la localidad, de Tegucigalpa y otros alrededores, asimismo asisten a las ferias patronales algunos (as) extranjeros, encontramos además la feria de La Candelaria que se realiza durante el mes de febrero en honor a la virgen que lleva el mismo nombre. En esta celebración se ofrecen diversos productos, juegos mecánicos y diferentes concursos. En estas fiestas es posible disfrutar de pintorescas carrozas, conjuntos musicales de cuerda, danzas folclóricas mojígangas, representaciones teatrales, coros, lecturas de poesía, exposiciones de caricaturas, pintura, artesanía.

Por lo tanto las ferias patronales se constituyen en una tradición que brinda a la población la oportunidad de explotar sus elementos culturales, dar a conocer los rubros de producción del municipio y generar espacios de mercado y comercialización que le permita a la población, la ampliación de los medios de producción y una mayor generación de ingresos, sin embargo este espacio es subutilizado por el gobierno local, esta aseveración se hace fundamentada en la experiencia que se obtuvo en una de las visitas de campo que coincidió con la feria de la Virgen de la Candelaria en la que nos encontramos con una gran cantidad de negocios procedentes del Salvador, esta situación nos invita a exhortar a las autoridades municipales, productoras (es) y miembros y miembros de las diferentes comunidades para que se involucren, apropien y exploten estos espacios propios y únicos de su municipio a fin de que sea ellos y ellas las que reciban las utilidades de estas actividades.

Etnias

El Municipio de Sabanagrande se encuentra ubicado, 42 kilómetros al sur de Tegucigalpa que es la capital de la nación, es además una zona en la que habito El Pueblo Indígena Lenca, que previo a la llegada de los españoles era el más extendido de los pueblos que habitaban la actual república de Honduras, ellos ocupaban parte del occidente, centro y sur del país, se establecían en poblados de considerable tamaño, no fueron poseedores de grandes centros ceremoniales ni ciudades como los aztecas y mayas¹, eran sin embargo grandes agricultores y poseedores de una cosmovisión cultural que les diferencia del resto de las etnias de Honduras, sus vestimentas coloridas y sus ritos agrarios son manifestaciones y producto de la lucha silenciosa que gestaron durante el proceso de la colonización española y de la cual lograron rescatar sus creencias y costumbres ancestrales en algunos municipios. Se hace mención de lo anterior con el propósito de evidenciar la importancia de crear y sustentar desde el nivel local un mecanismo que promueva la conservación del patrimonio cultural, la promoción de valores y costumbres propias de un municipio, considerando que estos son elementos que le particularizan de otros territorios, debido a que en Sabanagrande se perdieron con el paso de los años y de los procesos de crecimiento demográfico las estructuras e indígenas, conformando en su totalidad una población ladina o mestiza, como le llaman algunos textos.

¹Tradición Oral Lenca de Sabanagrande, investigación originada por Estudiantes de la Carrera de Literatura. Universidad Nacional Autónoma de Honduras, (UNAH) Carrera de Literatura.

Patrimonio Arqueológico.

Entre el patrimonio arqueológico, que posee el municipio de Sabanagrande, sobresalen los siguientes:

- La Iglesia Católica Nuestra Señora del Rosario, la antigüedad de la iglesia data desde que fue fundada en el año 1809 y restaurada en el año 1877.



- Mina de extracción de Metales Preciosos en la comunidad de San Marcos



- Monumento El Obelisco, Batalla de La Trinidad. Ubicación Geográfica: Km. 39 carretera Panamericana, Aldea La Trinidad, Municipio de Sabanagrande
Acceso: Calle de tierra en buen estado, acceso en todo tiempo.



- Calle y avenidas del centro urbano de Sabanagrande, destacan por estar construidas de piedra, dándole un toque arqueológico a las mismas, además de la mayoría de sus viviendas que su estructura data de muchos años desde tiempo de la colonia española.



Formas de Recreación.

El municipio de Sabanagrande, posee una población relativamente joven y eso hace necesario que se creen espacios de recreación para todos estos jóvenes que están en peligro de caer en maras y pandillas. Entre algunas formas de recreación tenemos los encuentros deportivos que se realizan todos los fines de semana en casi la totalidad de comunidades del municipio y que incluyen a jóvenes adolescentes y campeonatos de fútbol femeninos y de niños.

También podemos mencionar las actividades que realizan las iglesias como convivios, retiros, vigiliass para jóvenes y niños. A través de la oficina de la juventud y niñez la alcaldía municipal ha creado grupos artísticos que representan al municipio tales como batucadas, cuadro de danzas, y un grupo de pintores, carreras de cinta casi la mayoría de fines de semana. Eventos de jaripeo y toreadas con la participación de la asociación de ganaderos de Sabanagrande (AGASA).

Fiestas bailables con conjuntos de cuerda y discomóviles, además de las fiestas amenizadas por importantes conjuntos musicales del país. Noches culturales, concursos de literatura, poesía, Danzas folklóricas, etc.

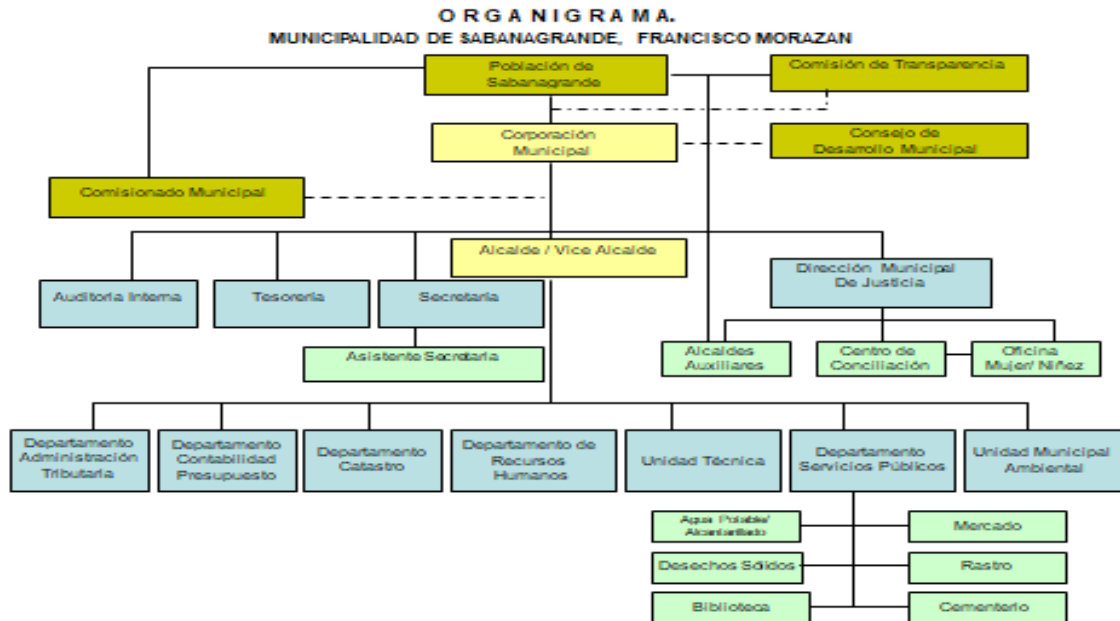


II. INSTITUCIONALIDAD E INVERSION PARA EL DESARROLLO

II.1. DESEMPEÑO MUNICIPAL

La Municipalidad de Sabanagrande (periodo 2018-2022), está integrada por una Corporación Municipal, compuesta por El Alcalde y Vice Alcalde Municipal de filiación nacionalista y 8 regidores (4 nacionalistas y 4 liberales). Así mismo 1 comisionado municipal y 6 miembros de la comisión de transparencia. El Consejo de Desarrollo Municipal (CODEM) está integrado por 8 miembros de la sociedad civil y por representantes de instituciones públicas y privadas. Este consejo en la actualidad no está funcionando, pero la corporación realizara un cabildo abierto para elegir a otro CODEM, que se sienta comprometido con el desarrollo integral del municipio.

En su estructura organizacional, la municipalidad cuenta con el siguiente organigrama, que muestra el nivel de organización y jerarquía de la misma.



La municipalidad cuenta con un total de 32 empleados permanentes, 5 empleados por contrato y 25 temporales o por jornal, así mismo se paga a través de subsidios a 3 empleados del CESAMO y 4 maestros a la Dirección Municipal de Educación. A continuación, resumimos los principales departamentos y unidades de la estructura organizacional y sus principales funciones:

Nombre del Depto.	No. Empleados	Principales funciones
ALCALDE MUNICIPAL y VICE ALCALDE EN SU DEFECTO.	2	<ol style="list-style-type: none"> Otorgar poderes especiales a profesionales del derecho, para que demanden en nombre de la Municipalidad o la defiendan en juicios civiles, criminales, administrativos, contencioso administrativo, laborales y otros. Celebrar y otorgar contratos o concesiones públicas o privadas de conformidad con lo que establece el Art. 10 del Reglamento de la Ley de Municipalidades. Como autoridad ejecutiva del término municipal, con su firma sancionará y le concederá fuerza de Ley a los Acuerdos, Ordenanzas y Resoluciones emitidas por la Corporación Municipal para los habitantes del municipio. Como autoridad ejecutiva del término municipal, es el Representante Legal de la Municipalidad.
AUDITORIA MUNICIPAL	1	<ol style="list-style-type: none"> Realizar pre-intervenciones y post-intervenciones en las operaciones financieras de la Municipalidad. Realizar auditoría de los estados financieros verificando que los registros contables se hagan conforme a principios de contabilidad, generalmente aceptados.

		<ol style="list-style-type: none"> 3. Asesorar a las dependencias de la institución en el trámite adecuado de las operaciones que realizan y ejercer el control de los bienes patrimoniales de la Municipalidad. 4. Emitir dictámenes y evacuar consultas sobre asuntos de su competencia a solicitud de la Corporación, Alcalde o Empleados Municipales.
SECRETARIA MUNICIPAL	1	<ol style="list-style-type: none"> 1. Concurrir a las sesiones de la Corporación Municipal y levantar las actas correspondientes, consignando en ellas en forma sucinta todo lo actuado. 2. Comunicar a los miembros de la Corporación Municipal y la sociedad civil organizada el municipio, las convocatorias a sesiones incluyendo el Orden del Día, (Agenda). 3. Remitir anualmente copia de las actas a la Gobernación Departamental y cada mes a la Biblioteca Municipal. 4. Certificar y notificación de los acuerdos, ordenanzas y resoluciones de la Corporación Municipal al público solicitante. 5. Elaboración de actas y certificaciones de las mismas, en las que se especifique los puntos tratados como ser presentación de informes, proyectos, presupuesto, rentísticos, etc.
TESORERIA MUNICIPAL	1	<ol style="list-style-type: none"> 1. Realizar los pagos ordenados por el Alcalde (sa) cuando los mismos estén contemplados en el presupuesto y llenen los requisitos legales correspondientes. 2. Recaudar y custodiar los fondos municipales provenientes de pagos e impuestos, servicios administrativos, transferencias, donaciones préstamos etc. y extender los recibos o comprobantes correspondientes. 3. Registrar las cuentas municipales en libros autorizados al efecto. 4. Depositar diariamente en un Banco local las recaudaciones que reciba la Municipalidad. 5. Seguir los lineamientos establecidos en cuanto al manejo de los fondos, elaboración de los recibos de ingreso y distribución de las copias respectivas en los departamentos correspondientes.
DIRECCION MUNICIPAL DE JUSTICIA	1	<ol style="list-style-type: none"> 1. Hacer cumplir las normas municipales de desarrollo urbano, ornato, aseo e higiene. 2. Controlar la operación autorizada de actividades económicas en el término municipal (Espectáculos, establecimientos de diversión pública, fiestas, etc.). 3. Velar por el cumplimiento de ordenanzas relacionadas 4. Velar por la aplicación de medidas de seguridad y bienestar de las personas, respeto a la propiedad y las costumbres a que hace referencia la Ley de Policía y Convivencia Social. 5. Llevar el registro pecuario, extensión, cancelación de cartas de venta, emitir la autorización de sacrificio o destace de ganado mayor y menor.
UNIDAD TECNICA MUNICIPAL	1	<ol style="list-style-type: none"> 1. Formulación y elaboración de proyectos municipales, para ser incluidos en el Plan de Inversión Municipal, tanto en el área productiva, social y económica. 2. Monitoreo, evaluación y supervisión de los proyectos ejecutados por la municipalidad. 3. Llevar el control administrativo de los proyectos ejecutados por la municipalidad 4. Registro en la bitácora de cada proyecto ejecutado, sobre las diferentes anotaciones sobre asistencia brindada.

		<ol style="list-style-type: none"> 5. Revisión de informes de supervisión de proyectos 6. Elaboración de manuales para la realización de capacitación puntuales a miembros de la comunidad.
<p>RECURSOS HUMANOS (actualmente este Departamento es manejado por el Jefe de la UTM)</p>		<ol style="list-style-type: none"> 1. Elaborar y tramitar las acciones correspondientes para legalizar los actos administrativos de los diferentes movimientos de personal que se realicen como ser nombramientos, contrataciones, cancelaciones, despidos, traslados, ascensos, etc., previa autorización del Alcalde (sa) Municipal. 2. Promover y coordinar programas de capacitación y adiestramiento de acuerdo a los requisitos municipales y la calidad del recurso humano existente. 3. Promover y mantener el más alto nivel motivacional en los empleados para el logro de los objetivos de la Municipalidad. 4. Proveer información, ideas y sugerencias a las distintas dependencias municipales, para la toma de decisiones relacionadas con la administración de los recursos humanos. 5. Mantener informado al Alcalde (sa) Municipal sobre requisitos legales que afecten las prácticas vigentes de la administración de personal.
<p>DEFENSORIA DE LA MUJER Y NIÑEZ</p>	1	<ol style="list-style-type: none"> 1. Velar por la preservación de los derechos de la Mujer, Niñas y Niños del municipio. 2. Realizar diagnósticos comunales para identificar necesidades. 3. Diseñar propuestas de solución a los problemas detectados. 4. Promover la capacitación para mujeres organizadas en temáticas que desarrollen sus potencialidades y capacitación a los padres de familia o responsables de la niñez del municipio. 5. Planificar, ejecutar y monitorear planes y proyectos de autogestión que favorezcan a los niños / niñas y mujeres del municipio.
<p>CENTRO DE CONCILIACION (actualmente es manejada por la Oficina de la defensoría de la niñez y mujer)</p>		<ol style="list-style-type: none"> 1. Realizar conciliaciones, cuando ase lo soliciten, prestando su asearía y asistencia 2. Designar conciliadores cuando a ello haya lugar 3. Integrar listas de conciliadores adscritos al Centro de Conciliación, quienes podrán prestar los servicios al centro dentro del mismo, o en su representación en diversas localidades 4. Difundir el uso de la conciliación, procurando el permanente desarrollo y mejora del Centro 5. Diseñar programas de capacitación y divulgación en y para la comunidad, bien sea directamente o desarrollando programas conjuntos o suscribiendo convenios con otros centros, universidades y en general con entidades análogas del orden nacional o internacional.
<p>ASISTENTE SECRETARIA MUNICIPAL</p>	1	<ol style="list-style-type: none"> 1. Manejar adecuadamente la correspondencia del departamento de secretaria y de la oficina del señor Alcalde Municipal. 2. Llevar un control y manejo eficiente del archivo los documentos de Secretaria Municipal y del señor Alcalde Municipal. 3. Atender la planta telefónica llevando un registro y Control de llamadas telefónicas efectuadas. 4. Elaborar o transcribir toda la comunicación interna y externa como circulares, memorándums, cartas, notas y otras relacionadas.

		5. Coordinar con instituciones la realización de convocatorias para talleres o reuniones
ADMINISTRACION TRIBUTARIA	1	<ol style="list-style-type: none"> 1. Planificar, organizar, dirigir, coordinar y supervisar las actividades del departamento de administración tributaria. 2. Llevar el registro de contribuyente por impuestos, tasas por servicios, derechos y permisos de operación de negocios, mediante la coordinación de labores de registro, facturación, e inspección. 3. Verificar por contribuyente el pago de los tributos municipales y en caso de encontrarse solvente, extender la constancia de solvencia de pago correspondiente. 4. Efectuar el control de operación de toda actividad económica ubicada en el término municipal, categorizándolas para efecto de pago de sus respectivos permisos de operación. 5. Coordinar con la Tesorería Municipal el movimiento de pagos y cuentas por cobrar a los contribuyentes. 6. Elaborar conjuntamente con la Tesorería Municipal la política de recuperación de la mora.
ASISTENTES TRIBUTARIA	ADMON 2	<ol style="list-style-type: none"> 1. Proveer al contribuyente de los formularios necesarios para cumplir con el proceso de declaración de impuestos y servicios municipales: Personal, industrias, comercios, pecuario y servicios, extracción o explotación de recursos. 2. Dar seguimiento al cumplimiento de la obligación de la presentación de la declaración jurada por parte del contribuyente, según el tipo de impuesto. 3. Dar asistencia y atención al contribuyente para el llenado y presentación de los formularios respectivos. 4. Llevar adecuadamente el archivo tributario, tarjetas únicas y control de contribuyentes.
CONTABILIDAD MUNICIPAL	1	<ol style="list-style-type: none"> 1. Desarrollar, implantar y dar seguimiento a un sistema contable que refleje oportuna y confiablemente la situación económica y financiera de la Municipalidad. 2. Elaborar y presentar mensualmente a su Jefe Inmediato, los informes financieros: Balance General y Estado de Resultados de la Municipalidad. 3. Recibir informes de egresos de la Tesorería para efectuar los descargos correspondientes y establecer el saldo presupuestario. 4. Verificar tanto en suma como en código, los informes diarios de ingresos enviados por Tesorería junto con los avisos de pagos extendidos por Administración Tributaria para su respectiva contabilización. 5. Implementar y hacer funcionar los programas de procesamiento automático de datos en el área contable.
PRESUPUESTO MUNICIPAL Y SU ASISTENTE	2	<ol style="list-style-type: none"> 1. Elaborar informes mensuales sobre la ejecución y control del presupuesto y presentarlos a su Jefe Inmediato. 2. Elaboración mensual del cuadro de ingresos y egresos por partida, actividad, sub programa y programa. 3. Verificar la aplicación de la codificación presupuestaria, según manual de clasificación presupuestaria de la Secretaría de Derechos Humanos, Justicia, Gobernación y Descentralización. 4. Llevar registro de las diferentes órdenes de compra emitidas tanto al crédito como al contado, así como de las órdenes de pago y procesarlas.

		5. Preparar la liquidación del presupuesto y rendición de cuentas al final del período fiscal y presentarla a su Jefe Inmediato.
CATASTRO MUNICIPAL Y SUS ASISTENTES	4	<ol style="list-style-type: none"> 1. Planificar, organizar, dirigir, coordinar y controlar todas las actividades necesarias para efectuar el levantamiento catastral e inventarios de los bienes inmuebles, su mantenimiento y/o actualización. 2. Establecer un banco de datos y desarrollar un sistema de información que no solamente sirva para fines tributarios, sino que recolecte y mantenga actualizadas las estadísticas esenciales para la Planificación del Desarrollo Urbano del Municipio y los recursos disponibles en el área rural. 3. Mantener un programa de actualización catastral del municipio que incluya la cartografía, delineación predial, avalúo de propiedades o mejoras, datos personales de los propietarios, uso del suelo, equipamiento comunitario, servicios públicos y actividades económicas. 4. Actualizar en los años terminados en cero y cinco el plano de valores de las tierras y las tablas de costos unitarios de construcción de acuerdo a la Ley de Municipalidad y el Manual de Valuación Catastral Urbano y Rural. 5. Coordinar la actualización catastral mediante el registro y supervisión de los permisos de construcción, aprobación de urbanizaciones y lotificaciones.
UNIDAD AMBIENTAL Y SU ASISTENTE	2	<ol style="list-style-type: none"> 1. Conocer ampliamente la gestión ambiental nacional y sistema de gestión ambiental municipal y velar porque se cumplan en el término municipal las disposiciones legales vigentes en cuanto a la protección, conservación, restauración y manejo adecuado del ambiente y de los recursos naturales. 2. Apoyar las políticas gubernamentales en materia ambiental. 3. Coordinar con otras organizaciones, públicas y privadas ambientalistas las actividades en pro del medio ambiente y propiciar la participación de la comunidad. 4. Colaborar con los estudios de ordenación y desarrollo urbano que incluye uso del suelo, vías de circulación, regulación de la construcción, servicios públicos y saneamiento básico.
SERVICIOS MUNICIPALES Y SU ASISTENTE	2	<ol style="list-style-type: none"> 1. Planificar, coordinar, supervisar y evaluar las actividades tendientes a cumplir con las funciones bajo la responsabilidad del Departamento de Servicios Municipales. 2. Administrar los recursos humanos y materiales del Departamento. 3. Presentar información sobre la gestión del departamento bajo su cargo, cada trimestre para ser incluido en el informe sobre la gestión municipal que el Alcalde(sa) Municipal está obligado por Ley a rendir ante los regidores y a la Secretaría del Interior y Población 4. Organizar, dirigir, supervisar y dar seguimiento a las actividades asignadas a las Secciones bajo su cargo (Agua/Alcantarillado, Rastro, Cementerio, Mercado, Biblioteca, parques, relleno sanitario) a fin de conocer las condiciones técnicas, administrativas y financieras bajo las cuales están siendo brindados los servicios.

		5. Realizar las actividades pertinentes para el concesionamiento de los servicios públicos cuya prestación se considere conveniente delegar al sector privado.
--	--	--

PRINCIPALES INDICADORES EN EL DESEMPEÑO MUNICIPAL

Además de las Unidades y Departamentos municipales que se detallaron anteriormente; resalta el hecho que para brindar un mejor servicio a la población se cuenta con la Unidad de Fontanería, vigilancia de edificios municipales, fiel del rastro, encargados de los cementerios, aseadoras del edificio principal y de calles y avenidas, encargados del relleno sanitario, etc.

Así mismo la Corporación Municipal en su afán de consolidar el desarrollo municipal, tiene el compromiso de continuar con el mejoramiento de carreteras, electrificación rural, mejorar los índices de educación y salud, agua potable y saneamiento básico. Para ello se realizan cabildos abiertos para generar espacios de participación ciudadana en la toma de decisiones. Pese a las propuestas de desarrollo que han sido presentadas, para la ejecución de programas, proyectos, la intervención internacional, el pago de los impuestos y el apoyo financiero de organizaciones no gubernamentales, los procesos de gestión del gobierno local, se encuentran en un proceso más complejo y dinámico aún, el empoderamiento de las estructuras comunitarias, el fortalecimiento de los mecanismos de transparencia y rendición de cuentas y el involucramiento de la sociedad civil organizada en procesos de incidencia política y auditoría social, que se encaminan en una línea de dirección que pretende la reivindicación de los derechos y el cumplimiento de los deberes de los y las funcionarias públicas (os), hoy las hijas e hijos de Sabanagrande exigen a sus autoridades municipales una administración transparente, eficaz, eficiente, con productos tangibles que se evidencien en la movilización de los estándares de vida de la población, en la que se garantice el acceso a los servicios básicos, la protección y conservación de sus recursos naturales y una seguridad social para todos (as), en la que no se hagan distinciones por pertenecer a una corriente ideológica u otra, utilizando la política como una herramienta de “**poder**” (alcanzar, lograr) para realizar cambios que encaminen al municipio en un proceso de desarrollo real.

II.2. PRESENCIA INSTITUCIONAL EN EL MUNICIPIO

El municipio de Sabanagrande, cuenta con una serie de instituciones públicas y privadas, que se convierten en un aliado estratégico de la municipalidad para la ejecución de proyectos de desarrollo integral. Estas instituciones apoyan con la asistencia técnica y algunas financieramente, según las líneas de trabajo que categorizan a cada una de ellas. Entre las principales tenemos las siguientes.

Nombre de la Institución	Accionar Institucional
Municipalidad	Es la institución rectora de la administración, planificación, manejo y ejecución de proyectos de desarrollo social y económico, así mismo de brindar servicios integrales a la población con niveles de eficiencia y efectividad.

Secretaria de Educación (a través de los centros educativos). Publica.	Lideran la educación formal e integral en la población escolar, especialmente en los niveles de kínder, preparatoria, educación básica y secundaria)
Secretaria de Salud Pública (centros de salud). Publica.	Encargados de liderar la salud integral de la población en general. El municipio cuenta con 1 CESAMO y 2 CESAR.
Policía Nacional. Publica.	Institución encargada de velar por la seguridad de la población.
Registro Nacional de las Personas (RNP). Publica.	Lidera la identificación de la población, a través del registro integral de las personas que viven y conviven en el municipio.
HONDUCOR. Publica.	A través de esta institución, se facilita la comunicación de la población por medio del correo nacional.
INFOP. Publica.	Lidera la educación no formal en la población en especial jóvenes del municipio.
JUZGADO DE PAZ. Publica.	Trata sobre asuntos judiciales, que competen o involucran a la población del municipio.
HONDUTEL. Publica.	Lidera el sistema de comunicación, línea telefónica e Internet.
CARE. Privada.	Recientemente con presencia en el municipio, se realizan diagnósticos comunitarios para la ejecución de proyectos sociales y productivos.
VISION MUNDIAL. Privada.	Apadrinamiento de niños y niñas del municipio, integrando a los padres en pequeños proyectos sociales y productivos.
EMPRENDESUR. Publica.	Generación de proyectos productivos y fortalecimiento a cajas rurales establecidos en diversas comunidades del municipio.
SEDIS. Publica.	Institución gubernamental, encargada de la ejecución de obras sociales, ambientales, bonos educativos, solidarios, tercera edad, etc. A través del programa VIDA MEJOR.
P.M.A. Privada.	Ejecuta proyectos de infraestructura física y social conjuntamente con la municipalidad, a través del programa alimentos por trabajo.
INSEP. Publica	Encargada de la ejecución de proyectos de mejoramiento de carreteras.
ENEE. Publica.	Conjuntamente con la municipalidad desarrolla proyectos de electrificación rural.
SANAA. Publica.	Asistencia técnica para el mejoramiento de la red de agua potable y saneamiento básico de la ciudad de Sabanagrande.
COPECO. Publica.	Lidera los aspectos de contingencias que se dan en el territorio municipal, específicamente en las épocas lluviosas y de verano. Para ello con apoyo de la municipalidad se forman grupos de apoyo como los CODEM y CODEL.
COMISAL. Privada.	Cooperativa Mixta Sabanagrande Limitada, lidera en el municipio el sistema de ahorro y crédito de sus afiliados, brindando servicios financieros en otros municipios de la región.
Tigo, Claro, Honduvision, Cable Color. Privadas.	Empresas de carácter privado que brinda servicios de telefonía celular, telefonía fija, servicios de televisión por cable e internet.

II.3. SOCIEDAD CIVIL

En el municipio de Sabanagrande, en cada una de sus comunidades existe una diversidad de organizaciones de la sociedad civil, que tienen como objetivo el involucramiento en los procesos de desarrollo local de sus comunidades, lastimosamente estas organizaciones en los últimos años en su mayoría, no han sido protagonistas del desarrollo local por diversas circunstancias que limitan el eficiente accionar de las mismas.

La municipalidad de Sabanagrande, en su afán de fortalecer y consolidar estas organizaciones se ha dado a la tarea de liderar el involucramiento de las mismas en los planes de desarrollo, tomando en consideración que son estas las que realmente conocen las necesidades propias de sus comunidades, existe una serie de organizaciones como los patronatos, juntas de agua, comités pro construcción, iglesias, sociedad padres de familia, cajas rurales, ligas deportivas, grupos campesinos, comités de salud, asociación de ganaderos, etc.

II.4. INVERSION SOCIAL

Durante el año 2017 la municipalidad realizó una inversión total de Lps. **3,499,945.45** destinado al apoyo del sector sanitario, restauración de edificios, electrificación rural, vial y legalización de terrenos. Esta inversión en su mayor porcentaje corresponde a fondos obtenidos de la transferencia del gobierno central y por medio de los ingresos propios de la municipalidad.

INFORME DE PROYECTOS DE INVERSION EJECUTADOS DEL 01 DE ENERO DEL 2018 AL 31 DE DICIEMBRE DEL 2018

No	Nombre del Proyecto	Ubicación	Inversión el Lps
1.	Embellacimiento De Obras Públicas) A Través Del Mejoramiento De Plazas, Parques De Recreo, Líneas De Distribución Eléctrica Mejoramiento De Carreteras Y Caminos.	Casco Urbano y Comunidades Rurales	1.972,946.52
2.	Mantenimiento del Servicio de Alcantarillado Sanitario, Casco Urbano.	Casco Urbano	61,990.02
3.	Mantenimiento del sistema de agua potable del casco urbano.	Casco Urbano	580,641.41
4.	Levantamiento Catastral.	Sector Urbano/Rural	13,771.25
5.	Mejoramiento del Campo de la cancha Futbol Toncontin.	Casco Urbano	0.00
6.	Remodelación de Cesamo Sabanagrande.	Barrio El Centro	13,000.00

7.	Mejoramiento del proyecto de Agua Potable.	Caserío Guasly	77,596.25
8.	Mantenimiento de calles y avenidas.	Casco Urbano	109,000.00
9.	Mantenimiento de carreteras terciarias.	Varias Comunidades	671,000.00
TOTAL			3,499,945.45

III. INFRAESTRUCTURA BASICA

La infraestructura básica del municipio de Sabanagrande, ha mejorado notablemente en la actual administración municipal, en donde se ha realizado la apertura de nuevas carreteras, se han ampliado y mejorado vías de comunicación vial, la electrificación rural del municipio es de aproximadamente 90%, la telefonía celular e internet se ha implementado en la ciudad a través del llamado proyecto Internet del Pueblo, mejoramiento de centros educativos y de salud y se han generado microempresas de artesanías y rosquillas, que tienen como objetivo mejorar las condiciones de vida, empleo e ingreso en gran parte de la población.

III.1. INFRAESTRUCTURA VIAL

La infraestructura vial de las comunidades del municipio de Sabanagrande, podríamos mencionar que se encuentran comunicadas aproximadamente el 95% de las mismas con carreteras primarias, secundarias y terciarias, estas vías de acceso (secundarias y terciarias), se les da mantenimiento por parte de la municipalidad todos los años, asignando en el plan de inversión municipal una partida presupuestaria para el mejoramiento y ampliación de las mismas. En la época de invierno se dificulta el acceso a algunas comunidades en vista del deterioro que sufren estas vías por las constantes lluvias que caen en la zona. A continuación, se describen las vías de acceso de las principales comunidades a la cabecera municipal y su estado actual.

No	Nombre de Aldea	Distancia en Kms a Cabecera Municipal	Tipo de Carretera			Estado Actual
			Primaria	Secundaria	Terciaria	
1.	Sabanagrande	0	-	-	-	Buena
2.	La Trinidad	10	X			Buena
3.	La Cañada	8	X	X		Buena
4.	Apatana	5	X			Buena
5.	El Divisadero	8		X		Regular
6.	Monte grande Arriba	12		X		Buena
7.	Infiernitos	8		X		Regular
8.	Los Portillos	12		X		Regular
9.	Los Nanzaes	15		X		Regular
10.	Cruz Alta	6		X		Regular
11.	Los Arenales	5		X		Regular
12.	Apasinigua	2		X		Buena

13.	Plan del Orégano	8		X		Regular
14.	Plan de San Antonio	6		X		Regular
15.	El Obrajito	12		X	X	Mala
16.	Calvario No 2	4	X			Buena
17.	La Ceiba	8		X		Regular
18.	San Nicolás	11		X		Regular
19.	El Carrizal	10	X			Buena
20.	Calvario No 1	12	X	X		Regular

La cabecera municipal de Sabanagrande, cuenta con una carretera pavimentada CA-5 que comunica hacia el sector norte con la ciudad de Tegucigalpa a 42 kilómetros y con el sector sur del país (Choluteca y Valle). La mayoría de las comunidades (aldeas y caseríos) cuentan con carreteras secundarias las que se encuentran en regular estado producto de las lluvias que han arreciado el país en los últimos días. Como se mencionó anteriormente la municipalidad planifica renglones presupuestarios para el mantenimiento de las mismas, es importante expresar que por la decidía y poco interés de algunas organizaciones comunales, las comunidades pocas veces realizan trabajos de mantenimiento, dejando esta carga a las autoridades municipales.

III.2. INFRAESTRUCTURA ELECTRICA

El municipio de Sabanagrande, como se mencionó anteriormente esta electrificado en un 90%, falta por electrificar ampliaciones de pequeños ramales en caseríos rurales, que en el transcurso del tiempo sus pobladores han ido construyendo nuevas viviendas.

En el sector urbano, podríamos mencionar que esta electrificado en un 98%. Es importante resaltar el apoyo de la ENEE, quienes agilizan las gestiones sobre los permisos para realizar las conexiones domiciliarias. El aporte de las comunidades en la mano de obra no calificada es de gran apoyo para la correcta Ejecución de estas obras.

En Sabanagrande, no existen estaciones de distribución de energía eléctrica, la misma es distribuida de las estaciones existentes en la ciudad de Tegucigalpa, municipio del Distrito Central. Actualmente en el municipio se encuentran aproximadamente 12 comunidades que carecen del servicio de electrificación rural, pero se tiene programado que para el año 2021 se electrifique el 100% del municipio.

III.3. TELEFONIA Y CORREOS

En la ciudad de Sabanagrande, se cuenta con una oficina de HONDUTEL, quienes administran una cantidad de 397 líneas de telefonía fija, personal técnico de Tegucigalpa realiza permanentemente trabajos de mantenimiento y reparación de averías en las líneas. También Hondutel brinda servicios de internet con 202 abonados. Además, se cuenta con servicios de televisión por cable e internet, a través de la empresa Tigo, Claro, Cable Color y Hondurovision. Es importante hacer mención que en el municipio solamente se cuenta con 1 teléfono comunitario ubicado en la zona de la Trinidad.

Estas empresas privadas, están penetrando en algunas comunidades rurales, especialmente las más accesibles a la carretera pavimentada CA-5.

Existe así mismo una oficina de Honducor, antes Correo Nacional, que realiza las mismas funciones de entrega de cartas y otras encomiendas que son enviadas del resto del país y del extranjero, a vecinos y pobladores del municipio.

III.4. INFRAESTRUCTURA SOCIAL

Sabanagrande cuenta con una serie de infraestructura social, que comprende desde centros históricos, religiosos, culturales, además de centros de recreación como balnearios, cerros, zoológicos, artesanías, campos de futbol, canchas de usos múltiples etc. Entre los principales atractivos mencionamos a:

Nombre	Ubicación	Distancia Km del Centro Urbano
Iglesia Católica Nuestra Señora del Rosario.	Ciudad de Sabanagrande	0
Parque Municipal 11 de Noviembre	Ciudad de Sabanagrande	0
Balneario La Sirena	Calvario No 1	10
Paseo El Obelisco "Batalla a la Trinidad"	Caserío El Obelisco, aldea La Trinidad	9
Cerro Momotombo	El Bobo. Ciudad Sabanagrande	1
Cerro Piedra del Cuerpo	Apasinigua	2
Biblioteca Municipal	Ciudad de Sabanagrande	0
Balneario Mira Luna	La Trinidad	10
Cerro Karanguis	La Cañada/Trinidad	12
Balneario Los Nanzales	Los Nanzales	15
Centro Eco zoológico El Ocotal	El Carrizal	10
Mina de San Marcos	San Marcos	7
Cerro Cruz Alta	Cruz Alta	6

En el municipio de Sabanagrande, la mayoría de las comunidades cuentan con centros comunales, es allí donde realizan sus reuniones de asambleas comunitarias y eventos como fiestas, y otros.

Se carece de centros de rehabilitación, solamente existe uno temporal que es visitado por especialistas de la fundación TELETON, dos veces al año para la atención de pacientes con discapacidades, además no hay un hogar para ancianos y niños, se tiene planificado que, en el año 2019, se construya un centro integral para ancianos con atención médica permanente y alimentación. Así mismo para los próximos años la construcción de una guardería y comedor infantil en la ciudad, que atiendan a estos grupos vulnerables de la población.

El municipio de Sabanagrande, no cuenta con clubes Rotarios, a excepción de la ejecución de pequeños proyectos de infraestructura vial que ha ejecutado el club Rotario de Honduras con sede en Tegucigalpa.

Cementerios

En la cabecera municipal existe un cementerio de cinco sectores, en donde los pobladores compran los lotes de terreno para poder sepultar a sus familiares difuntos, este servicio es administrado por la municipalidad. Las labores de mantenimiento y limpieza de dicho cementerio son realizadas permanentemente por empleados municipales.

En algunas comunidades del sector rural existen cementerios comunales, que son administrados por organizaciones comunitarias que se crean con el fin de administrar, dar mantenimiento y ordenamiento a los mismos.

Las áreas o espacios turísticos con que cuenta nuestro municipio, está la ciudad con ese toque colonial y arquitectónico que lo caracteriza de otros pueblos de la región, así mismo el monumento El Obelisco donde se conmemora la batalla de La Trinidad el 11 de noviembre de cada año. Tenemos el eco zoológico y comedor El Ocotal en la zona de la aldea El Carrizal y los balnearios de La Sirena en el sector de Guasly y Los Nanzales.

III.5. SALUD

La Secretaria de Salud del estado de Honduras, es el ente que rectora la prestación de estos servicios a nivel nacional, por lo tanto para trasladar a nivel local sus facultades, ha creado una estructura, que para los especialistas en esta materia, permite cumplir con las demandas de salud de la población, llevar a cabo un mejor control sobre las principales enfermedades que se padecen y establecer así los mecanismos y coordinaciones interinstitucionales para hacerle frente de manera eficaz y eficiente a los diversos problemas de salud que afectan a la población. En este sentido definiremos las competencias de cada una de estas instituciones responsables de prestar servicios de salud a nivel local y realizaremos un análisis comparativo sobre su labor en el Municipio de Sabanagrande:

CESAMO: debe prestar servicios de atención ambulatoria ejecutar acciones a través de un equipo interdisciplinario, además de acciones de promoción, prevención, atención, seguimiento y rehabilitación individual y colectiva en la población.

CESAR: debe prestar servicios de atención de enfermería básica además de acciones de promoción, prevención, atención, seguimiento y rehabilitación individual y colectiva en la población, con la participación activa de la comunidad, realizar acciones ambulatorias de baja complejidad.

CLIPER: es un establecimiento dedicado a prestar atención de emergencia en consulta externa, pediátrica y ginecológica. Considerando los servicios de salud que son responsabilidad del estado y deben ser administrados por el gobierno local, para satisfacer las demandas de la población en el área de salud, encontramos que en el municipio de Sabanagrande existe un único Centro de Salud Medico Odontológico (CESAMO) en funcionamiento, y se encarga además de atender a la mayoría de las y los habitantes de diferentes aldeas.

En Sabanagrande, no existen hospitales, la población que requiere de atención en este tipo de centro tiene que viajar a la ciudad de Tegucigalpa, en busca de atención médica especializada y de hospitalización.

El Centro de Salud Medico Odontológico (CESAMO) del municipio de Sabanagrande, tiene como principal objetivo, coordinar acciones con las unidades de salud, comités, gobierno local, organismos no gubernamentales, existentes en el municipio para brindar una atención de calidad, calidez y dar respuesta a una gama de necesidades identificadas en la población demandante de los servicios de salud

Población Infantil

El cincuenta por ciento (50%) de los niños (as) que fueron atendidos en el centro de salud, presentaron una tasa de crecimiento inadecuado, los (as) cuales fueron atendidos (as), con el propósito de controlar su peso, de ellos (as) el ochenta y tres por ciento (83%) alcanzaron establecer un control para mantenerse en un peso adecuado, sin embargo el diecisiete por ciento (17%), que equivale a doscientos sesenta y nueve (269) niños (as), mostraron bajo peso y nula recuperación durante los dos meses consecutivos a la etapa de atención, lo que evidencia las dificultades que se presentan para revertir los daños que causa el hambre y la desnutrición de las mujeres en estado de embarazo, cuyo sistema no tiene las condiciones físicas para el desarrollo de sus hijos desde que se encuentran en el vientre.

Otro problema al que debe hacer frente el personal de salud, se refiere a las infecciones, intestinales, que resultan difíciles de atender de manera efectiva, cuando la contaminación del agua, es una constante permanente, su ausencia y contaminación, debido a las prácticas inadecuadas de la población que promueven la incidencia de este tipo de enfermedades, en este sentido es poco lo que puede hacerse para superar este problema, en el que la población más vulnerable son los niños y las niñas de comunidades lejanas, que no cuentan con sistemas de residuos sólidos, letrinización y eliminación de excretas, lo que obliga a la población a hacer sus necesidades fisiológicas al aire libre incrementando así la contaminación y la proliferación de enfermedades.

Atención hacia las Mujeres

Referente a la atención que brinda el centro de salud hacia las mujeres podemos decir que ha sido incrementada, sin embargo, se presentan una serie de variables a las que se deben proporcionar mucha atención, por ejemplo se registran trecientas setenta y tres mujeres (373) que han sido atendidas para el control de embarazos en los dos últimos años, sin embargo, es importante considerar que la tasa de natalidad para este municipio se refleja alrededor de cuatrocientos (400) partos anuales, lo que indica que alrededor de cuatrocientos veintisiete (427) mujeres que no recibieron ningún tipo de control formal durante el embarazo, lo que incrementa los riesgos de complicaciones a la hora del parto.

Los casos de embarazo en mujeres adolescentes han incrementado dos puntos porcentuales en el último año, esta condición aumenta los niveles de vulnerabilidad de las mujeres en relación a la pobreza y las desigualdades sociales, dado que ellas deben asumir a temprana edad un rol reproductivo para el cual sus cuerpos no se encuentran preparados, colocando en riesgo sus vidas y las de sus bebés. Los métodos de planificación que utilizan las mujeres, son los dispositivos intrauterinos (DIU), que es un métodos de planificación que se encuentra a disposición en el centro de salud, un total de cuatrocientas ochenta y cuatro (484) mujeres, se encuentran utilizando este método, debido a la poca accesibilidad de anticonceptivos orales, ya que apenas trecientas dos mujeres se encuentran planificando bajo este método, debido al difícil acceso que tienen las mujeres al servicio de salud, dado que no cuentan con un servicio de transporte que les permita asistir periódicamente al (CESAMO) para recurrir a los anticonceptivos orales como una opción de planificación.

Por otra parte la atención puérpera fue de apenas ciento catorce (114) mujeres, dejando un alto porcentaje de mujeres que no recibieron atención después del parto, incrementando así las probabilidades en ellas de padecer de cáncer cérvico uterino u otras infecciones, a causa de no recibir ningún tipo de control, en relación a las citologías realizadas, para el año 2017, apenas se registraron ciento cuarenta y nueve (149) de mil cuatrocientas noventa y uno (1,491) que fueron programadas, lo que evidencia que un gran número de mujeres no se realizan el examen para la detección del cáncer cérvico uterino, es así que la realidad de las mujeres en el área rural, en materia de salud, dista de conformarse como un sistema que permita el acceso a una salud de calidad y calidez como lo plantea el (CESAMO) en sus objetivos.

Es importante mencionar, que el Centro de Salud Medico Odontológico (CESAMO), elabora un informe anual sobre la situación de salud del municipio, en el que plantea una serie de datos, que refleja cuantificaciones sobre la incidencia de enfermedades, además pese a que conoce los principales problemas y dificultades que obstaculizan el acceso a la salud de la población, no plantea alternativas que permitan trasladar opciones a las áreas rurales, en las que el acceso a este servicio se hace imposible para la población, debido, a las condiciones de pobreza y vulnerabilidad de las que son objeto.

La infraestructura sanitaria del municipio, cuenta con 1 centro de salud con medico CESAMO, ubicado en el barrio El Centro de la ciudad. En las comunidades se tienen 2 centros de salud rural CESAR, que se encuentran en las comunidades de La Ceiba y Los Portillos, las mismas carecen de médicos y son atendidas por enfermeras auxiliares.

Además, Sabanagrande cuenta con 6 clínicas médicas privadas ubicadas en la ciudad y 2 clínicas odontológicas ubicadas una en la ciudad y otra en la comunidad de La Trinidad.

III.6. EDUCATIVA

El conocimiento y la información, son un arma poderosa, que facilita el acceso a los servicios públicos y la satisfacción de las necesidades básicas, promueve además la incorporación de los actores(as) de la sociedad civil organizada a los espacios de poder en la toma de decisiones y activa la movilización de los procesos de desarrollo endógeno a nivel local, si se articula la oferta formativa con los recursos y potencialidades del territorio, basándonos entonces en este principio, analizaremos la dinámica educativa de este municipio en particular como incide en la creación y generación de oportunidades de desarrollo y movilización social de la población de Sabanagrande.

Para el nivel pre-básico de educación la oferta de atención es satisfactoria en relación a la demanda tanto en el área urbana como rural, además las plazas de docencia se encuentran congruentes en relación a la carga de centros educativos pre-básicos, por otra parte, se observa una diferenciación de apenas cuatro (4) niñas menos sobre la cantidad de niños matriculados. En los centros CCPREB, la demanda es baja en la mayoría de los 15 centros que existen en el municipio, hay una diferenciación de 13 niños más en relación a la matrícula de las niñas.

CENTROS DE EDUCACION PRE-BASICO EN EL MUNICIPIO DE SABANAGRANDE

No	NOMBRE CENTRO EDUCATIVO	UBICACION	MATRICULA 2018		
			M	F	TOTAL
1	ANA JOAQUINA ANDINO SILVA	CASCO URBANO	43	31	74
2	AIDA VELÁSQUEZ ORTEZ	LA CAÑADA. TRINIDAD	14	14	28
3	LIDIA DE RIVERA	LA CEIBA	3	7	10
4	EDITH VELÁSQUEZ	EL OBELISCO. TRINIDAD	8	7	15
5	MARÍA RUBIO	EL LLANO. DIVISADERO	6	12	18
6	VICTALIA PERDOMO	CALVARIO 2	6	10	16
7	ADA LUZ AGUILAR	APATANA. TRINIDAD	16	9	25
8	LAURENTINA BACA	SAN BARTOLO. TRINIDAD	4	7	11
9	ISOLINA LAGOS	EL VINO	3	7	10
10	LIC. GUSTAVO ADOLFO ZELAYA	LOS CHORRITOS	15	12	27

11	RAYITO DE LUZ	APASINIGUA	10	7	17
12	NUEVO DESPERTAR	LA COFRADIA	10	9	19
13	DIONISIA DOBLADO	DULCE NOMBRE	7	9	16
TOTAL			145	141	286

CENTROS DE EDUCACION CCPREB EN EL MUNICIPIO DE SABANAGRANDE

No	NOMBRE CENTRO EDUCATIVO	UBICACION	MATRICULA 2018		
			M	F	TOTAL
1	MUNDO FELIZ	SABANA DE ENCINA	9	2	11
2	ARCA DE NOE	LOS ARENALES	6	8	14
3	ESTRELLITAS LUMINOSAS	OCOTAL VIEJO	2	3	5
4	AMISTAD INFANTIL	CALVARIO No 1	3	2	5
5	GOTITAS DEL SABER	LOS PORTILLOS	4	4	8
6	ANGELES BRILLANTES	YURE	7	3	10
7	SONRISAS INFANTILES	RIO ABAJO	2	3	5
8	FARO DE LUZ	LA CAÑADA. CENTRO	4	3	7
9	ESTELA ROSA AGUILAR	EL TULE. SACAHUATO	2	4	6
10	NUEVO RENACER	LOS NANZALES	3	2	5
11	NIÑOS FELICES	PLAN DE SAN ANTONIO	9	2	11
12	EMANUEL	LOS CARBONES	2	4	6
13	MI ESPERANZA	LAS LAJAS	3	4	7
14	AMIGUITOS DE JESÚS	LOS INFIERNITOS	6	3	9
15	EBEN EZER	EL RINCON. SACAHUATO	2	4	6
TOTAL			64	51	115

Existen cuarenta y tres (43) centros de atención básica y ciento treinta y ocho docentes que atienden un total de dos mil seiscientos setenta y tres (2,673) niños y niñas lo que indica que cada docente atiende un aproximado de veinte alumnos(as) y no tienen una carga de atención que se encuentre fuera de los parámetros pedagógicos, por otra parte las condiciones de infraestructura de los centros de educación en algunas aldeas del área rural es un problema

que influye en los niveles de captación de la población infantil, como por ejemplo la falta de mobiliario y materiales didácticos, de igual forma afecta a los niños y las niñas la falta de seguridad alimentaria, las condiciones de pobreza así como la deficiente infraestructura de los centros.

CENTROS DE EDUCACION BASICA EN EL MUNICIPIO DE SABANAGRANDE

No	NOMBRE CENTRO EDUCATIVO	UBICACION	MATRICULA 2018		
			F	M	TOTAL
1	MARCO AURELIO SOTO	LOS MOGOTES	6	4	10
2	FRANCISCO MORAZÁN	SABANAGRANDE CENTRO	251	253	504
3	LEMPIRA	CALVARIO NO 2	50	49	99
4	ÁLVARO CONTRERAS	LA CAÑADA. TRINIDAD	83	95	178
5	11 DE NOVIEMBRE	LA TRINIDAD	16	24	40
6	MIGUEL PAZ BARAHONA	EL TULE	8	10	18
7	FRANCISCO MORAZÁN	MONTEGRANDE ARRIBA	8	5	13
8	JOSÉ TRINIDAD CABAÑAS	AGUA BLANCA	7	4	11
9	PLAN DE SAN ANTONIO	SAN ANTONIO	28	21	49
10	JOSÉ CECILIO DEL VALLE	LA CEIBA	40	50	90
11	SABANA DE ENCINA	SABANA DE ENCINA	11	15	26
12	PABLO PORTILLO FIGUEROA	APASINIGUA	45	57	102
13	FRANCISCO DE MIRANDA	OCOTAL VIEJO	21	24	45
14	21 DE FEBRERO	LA COFRADÍA	30	45	75
15	LEMPIRA	LOS LIMONES	9	14	23
16	GLORIA FIGUEROA DE LÓPEZ	LOS CHORROS. CARRIZAL	95	98	193
17	14 DE JULIO	YURÉ	39	39	78
18	PRESENTACIÓN CENTENO	LOS ARENALES	60	64	124
19	JOSÉ DE JESÚS ALVARADO	LA MINA	6	8	14
20	ESTEBAN GUARDIOLA	TIERRA ARADA	12	19	31
21	FRANCISCO MORAZÁN	LOS NANZALES	23	8	31
22	GABRIELA MISTRAL	POZA DEL BANCO	6	6	12

23	VICENTE MEJÍA COLINDRES	LOS INFIERNITOS	17	13	30
24	CRISTÓBAL COLÓN	EL LLANO. DIVISADERO	19	33	52
25	FÉLIX SALGADO	CALVARIO NO 1	18	18	36
26	JOSÉ TRINIDAD REYES	EL VINO	43	35	78
27	JUAN LINDO	APATANA	57	66	123
28	LUIS LANDA	LA JAGUA	5	10	15
29	JOSÉ TRINIDAD REYES	EL DIVISADERO	12	9	21
30	JUAN ÁNGEL BANEGAS	SAN NICOLÁS	13	31	44
31	MOISÉS AGUILAR O.	SANTA BÁRBARA	45	45	90
32	MARCO AURELIO SOTO	LOS PORTILLOS	24	27	51
33	LEMPIRA	PLAN DEL ORÉGANO	8	5	13
34	DIONISIO DE HERRERA	EL RIO	27	19	46
35	SANTA LUCIA	LOS CARBONES	24	13	37
36	EL OBELISCO	EL OBELISCO. TRINIDAD	41	34	75
37	JOSÉ MARÍA RAMÍREZ	QUEBRADA HONDA	4	10	14
38	JOSÉ DE LA CRUZ CRUZ	LA CAÑADA. CENTRO	20	23	43
39	CESAR AUGUSTO DÍAZ	SABANA LARGA	8	6	14
40	AMADO H. NÚÑEZ	EL CHAPULÍN	7	8	15
41	RUBÉN DARÍO	EL OBRAJITO	37	34	71
42	EL RINCÓN	EL RINCÓN	5	9	14
43	ING. GERMAN DÍAZ	PALO REAL	18	7	25
TOTAL			1306	1367	2673

Existen 8 centros de educación básica CEB Gubernamental, que comprende 7,8,9 grado, en el cual están matriculados 812 alumnos, que son atendidos por 32 maestros para un promedio de 25 alumnos por maestro. Participan 24 jóvenes del sexo femenino más que en comparación a los jóvenes varones.

CENTROS DE EDUCACION BASICA GUBERNAMENTAL DE 7 a 9 GRADO EN EL MUNICIPIO DE SABANAGRANDE

No	NOMBRE CENTRO EDUCATIVO	UBICACION	MATRICULA 2018		
			F	M	TOTAL
1	LEMPIRA	CALVARIO No 2	26	40	66
2	ALVARO CONTRERAS	LA CAÑADA. TRINIDAD	39	33	72
3	JOSÉ CECILIO DEL VALLE	LA CEIBA	41	45	86
4	GLORIA FIGUEROA	LOS CHORROS. EL CARRIZAL	36	39	75
5	CRISTOBAL COLON	EL LLANO. DIVISADERO	17	11	28
6	MARCO AURELIO SOTO	LOS PORTILLOS	10	18	28
7	EL RINCON	EL RINCON. SACAHUATO	4	6	10
8	FRANCISCO MORAZÁN	CASCO URBANO	245	202	447
TOTAL			418	394	812

En el municipio de Sabanagrande, específicamente en la cabecera municipal, existen 2 centros de educación básica (7-8-9 grado) del sector NO GUBERNAMENTAL, donde muchos de estos alumnos pertenecen a municipios vecinos como; Nueva Armenia, Texiguat, La Venta del Sur.

CENTROS DE EDUCACION BASICA NO GUBERNAMENTAL DE 7 a 9 GRADO EN EL MUNICIPIO DE SABANAGRANDE

No	NOMBRE CENTRO EDUCATIVO	UBICACION	MATRICULA 2018		
			F	M	TOTAL
1	SUPERACION	SABANAGRANDE. CASCO URBANO	35	29	64
2	IHER (Modalidad a Distancia)	SABANAGRANDE. CASCO URBANO	54	77	131
TOTAL			89	106	195

Así mismo, existen en el municipio 3 centros de educación media (1 gubernamental y 2 no gubernamentales), que atienden carreras como Bachilleratos en: Ciencias y Humanidades, Informática, Administración de Empresas, Finanzas, Hostelería y Salud y Nutrición.

CENTROS DE EDUCACION MEDIA GUBERNAMENTAL DE 10 a 12 GRADO EN EL MUNICIPIO DE SABANAGRANDE

No	NOMBRE CENTRO EDUCATIVO	UBICACION	MATRICULA 2018		
			F	M	TOTAL
1	INSTITUTO TECNICO Fco MORAZAN	SABANAGRANDE. CASCO URBANO	202	121	323
TOTAL					323

CENTROS DE EDUCACION MEDIA NO GUBERNAMENTAL DE 10 a 12 GRADO EN EL MUNICIPIO DE SABANAGRANDE

No	NOMBRE CENTRO EDUCATIVO	UBICACION	MATRICULA 2018		
			F	M	TOTAL
1	SUPERACION	SABANAGRANDE. CASCO URBANO	35	29	64
2	IHER (Modalidad a Distancia)	SABANAGRANDE. CASCO URBANO	49	72	151
TOTAL					215

No existe en Sabanagrande, centros de alfabetización, este programa es impartido por alumnos de último año de carrera, según los módulos del currículo educativo nacional.

En la ciudad de Sabanagrande, tiene presencia institucional el INFOP, a través de la educación no formal, estos desarrollan capacitaciones puntuales sobre Belleza, Soldadura, computación, corte y confección, ingles básico entre otros. Los alumnos y alumnas que reciben este tipo de capacitación son 227.

Carecemos también de centros de formación artística y cultural. Se tiene programado a nivel de la municipalidad apoyar este tipo de proyectos para consolidar muchas habilidades y destrezas que existen en la población infantil y juvenil del municipio.

III.7. PRODUCTIVA

Sistemas de irrigación existentes.

Los productores del municipio, carecen en su mayoría de sistemas de riego a excepción de pequeños grupos de productores organizados a nivel grupal y que utilizan técnicas apropiadas de cultivos, estos se ubican en la zona de la aldea de Sacahuato y Los Nanzales.

No existen en Sabanagrande, centros de acopio porque como mencionamos anteriormente los niveles de producción son de subsistencia y los productores no tienen la capacidad productiva para poder almacenar sus cosechas. Solamente algunos comerciantes utilizan bodegas de acopio donde compran el producto en cosecha, lo almacenan y luego se vende al mercado cuando los precios están relativamente altos.

Viveros.

En relación a los viveros, solamente existe un vivero municipal, y otros pequeños viveros que son de propiedad de personas que se dedican a la venta de árboles frutales y ornamentales.

Rastro municipal y mercados.

El municipio cuenta con un moderno rastro municipal, en donde se destazan semanalmente un promedio de 20 reses y 25 cerdos, administrado por la municipalidad quien es responsable del mantenimiento, aseo, limpieza de sus instalaciones, estos animales en su mayoría son comercializados los fines de semana en el centro urbano y otros son llevados a Tegucigalpa para su comercialización. Existen rastros clandestinos en algunas comunidades, pero la municipalidad realiza acciones junto a la Dirección de Justicia y Servicios Municipales, para cancelar los mismos en vista que no cuentan con los permisos respectivos ni con la supervisión establecida por SENASA (Servicio de Sanidad Animal) de la Secretaría de Agricultura y Ganadería.

En el mercado municipal, ubicado en el barrio el Centro es administrado por la municipalidad en donde existen cinco puestos de carnicería, además de locales de venta de ropa nueva y usada, locales de ventas de productos de la canasta básica, reparación de equipos electrónicos, foto estudios e internet, etc.

Micro Empresas y Agroindustria

En el Municipio de Sabanagrande, encontramos una economía de subsistencia, la principal actividad a la que se dedica la población es la agricultura, que se centra en la producción de granos básicos (maíz y frijoles), por otra parte algunos grupos de familias, (alrededor de treinta 30) se dedican a la ganadería, es importante mencionar que estos son casos muy aislados, sin embargo es hasta ahora una de las actividades que podrían impulsar la economía familiar si se realiza de manera generalizada, ya que el Municipio podría ser el principal proveedor del subsector cárnico para la ciudad de Tegucigalpa, entre otras actividades que generan ingresos se encuentra la extracción de leña, que se lleva acabo de manera ilegal y sin un plan de manejo que regule la explotación, comercialización y reforestación, a fin de que se transforme en una acción que dinamice la economía local.

Por otra parte, encontramos la producción artesanal de Rosquillas, los productos derivados del maíz, cuajada y mantequilla que son en la actualidad el primer rubro de comercio que produce una utilidad en el municipio. Se han identificado un promedio de 55 familias productoras de rosquillas que cuentan con alrededor de 329 hornos.

Los productos de mayor venta son las rosquillas, tustacas y quesadillas, las cuales son comercializadas a través de una serie de comedores que se ubican de manera estratégica en el área urbana del municipio frente a la carretera panamericana, asimismo son comercializadas en otros centros de venta en las ciudades de; Tegucigalpa, Choluteca y Nacaome.

Secadores de Granos

El municipio de Sabanagrande, no cuenta con unidades de secado de granos, en vista que los niveles de producción en su mayoría son de subsistencia y emplean el secado tradicional a base de la radiación solar.

Situación de Empleo

Encontramos que los principales ingresos mensuales por familia oscilan entre 1119 familias con ingresos menores a L. 1,000.00 para un 25.62%; un total de 1184 familias con ingresos mensuales de entre L. 1,001.00 a L. 2,000.00 para un 25.3% y 1237 familias con ingresos mensuales entre L. 2,001.00 a L. 4,000.00 para un porcentaje de 26.43%.

En primer lugar, se encuentra los bajos ingresos económicos de la población en relación a la canasta básica que actualmente se presenta con un valor de Lps. 8,366.00 por familia hondureña, lo que indica que las condiciones y calidad de vida de la población son bastante precarias, considerando que la estructura familiar está conformada aproximadamente por cinco miembros(as), y generalmente solo una persona tiene acceso a un empleo formal.

En segundo lugar, se encuentra, la desvalorización del trabajo de las mujeres debido a las diferencias de género, lo que implica que se mantengan y aumenten las desigualdades sociales y reduzcan notoriamente las oportunidades para un crecimiento económico de las mujeres y las familias que no tienen la presencia de un hombre, limitando así el acceso al uso y control de los recursos para las mujeres.

Por otra parte aproximadamente el cuarenta por ciento (40%) de la población se traslada a la ciudad de Tegucigalpa, en el intento de alcanzar oportunidades para mejorar sus condiciones de vida, sin embargo, debido a las crecientes tasas de desempleo, está ya no es una opción, menos aún para la generación de ingresos económicos y la subsistencia familiar, lo que indica que se avanza hacia una condición alarmante de pobreza, sino se atiende de inmediato esta problemática y se buscan alternativas de solución que integren desde el interior del municipio, la activación de la economía individual, familiar y comunitaria, con un manifiesto énfasis en el ordenamiento territorial, a fin de que sean aprovechados los recursos y talento humano de Sabanagrande.

IV. ANALISIS DE LOS PRINCIPALES INDICADORES SOCIOECONOMICOS

El presente análisis se realizó sobre la base de los resultados obtenidos de la encuesta censal levantada en forma participativa por los líderes comunitarios, por tanto son datos que muestran el comportamiento de dichos indicadores conforme a la información brindada por los jefes de hogares del municipio de Sabanagrande y comprobada mediante cartografía actualizada por los propios líderes y las supervisiones, controles de calidad establecidos por el equipo técnico facilitador y la coordinación general de este proyecto. Para efectos de establecer la situación del municipio, el análisis se realizó en forma comparativa con las metas previstas en los Objetivos de Desarrollo Sostenible (ODS) y la Estrategia de Reducción de la Pobreza (ERP).

IV.1. POBLACION

Población total:

Según, datos registrados en el levantamiento de la línea base socio demográfico (2017-2018), Sabanagrande cuenta con una población total de 15,576 habitantes, clasificados así: 7,874 mujeres y 7,702 hombres para una cantidad de 3,763 familias. Esta cantidad es menor a los datos oficiales del INE, en vista que en el proceso de levantamiento muchas personas y familias completas no nos dieron información, aduciendo aspectos políticos. Por lo tanto, estos indicadores socio económicos los realizaremos con la cantidad surgida en el levantamiento de línea base.

Promedio de personas por Viviendas.

Existen un promedio de 4.14 personas por vivienda y una densidad poblacional de 57.5 habitantes por Km², distribuidos en 6 barrios, 14 aldeas, 3 colonias y 174 caseríos.

Es importante mencionar que la tasa de crecimiento poblacional del municipio se ha visto incrementada con el paso de los años, este fenómeno de crecimiento demográfico genera efectos en la demanda, acceso y satisfacción de los servicios básicos, elementos de análisis que se encuentran relacionados con las capacidades técnicas y del territorio para soportar la carga habitacional, en este sentido se han tomado como fuentes de referencia las proyecciones del Instituto Nacional de Estadísticas (INE) con el propósito de realizar algunos análisis tendenciales en relación a la utilización y subutilización del territorio para dar cobertura a los gravámenes que le ocasiona la carga poblacional al municipio.

Otra variable de análisis que nos permiten observar las proyecciones de crecimiento poblacional se refiere a la desagregación del número de habitantes por sexo y por área de habitación, lo que nos permite dar respuesta a algunas interrogantes, en cuanto a la utilización y aprovechamiento de los recursos naturales del municipio, así como del fenómeno migratorio del campo a la ciudad y a otros países, además de la satisfacción de las necesidades básicas de la población en cuanto a salud, educación, empleo, y seguridad alimentaria, en relación a las capacidades técnicas del gobierno local para la utilización de los recursos propios del municipio.

Clasificación de personas por rangos de edades y sexo.

En el siguiente cuadro puede observarse el comportamiento de la población por rango de edades y su clasificación por sexo, donde se muestra una predominancia en el rango de 31 a 40 años, seguido del rango de 7 a 12 años y de 24 a 30 años; lo que muestra una población relativamente joven que en los próximos años estará demandando nuevas fuentes de trabajo y nuevos servicios públicos, entre otros aspectos.

Población Clasificada por Rangos de Edad

Rango de Edades	No de Personas	% de personas	No Hombres	%	No Mujeres	%
Menores de 1 año	169	1.09	90	1.17	79	1.00
De 1 a 4 años	1485	9.53	769	9.98	716	9.09
De 5 a 6 años	637	4.09	331	4.30	306	3.89
De 7 a 12 años	2021	12.98	1024	13.30	997	12.66
De 13 a 15 años	907	5.82	465	6.04	442	5.61
De 16 a 18 años	1015	6.52	530	6.88	485	6.16
De 19 a 23 años	1537	9.87	761	9.88	776	9.86
De 24 a 30 años	1881	12.08	915	11.88	966	12.27
De 31 a 40 años	2021	12.92	967	12.56	1045	13.27
De 41 a 50 años	1407	9.03	687	8.92	720	9.14
De 51 a 64 años	1372	8.81	639	8.30	733	9.31
De 65 años y más	1133	7.27	524	6.80	609	7.73
Total	15,576	100	7,702	100	7,874	100

Comportamiento Migratorio

En el municipio de Sabanagrande, existen altos índices de desempleo y subempleo que limitan enormemente los niveles de empleo e ingreso a la población, más que todo a la económicamente activa (PEA). Actualmente existen 102 familias que uno de sus miembros ha emigrado, de ellos 99 lo hicieron por razones económicas, 1 por aspectos de violencia generalizada y 2 por aspectos de reunificación familiar. Los lugares donde más se registran migraciones son para el interior del país, especialmente la zona norte y fuera del país como Centro América, México, España y Estados Unidos.

IV.2. SALUD

Acceso de la población a los servicios de salud

La población de Sabanagrande en especial la del sector rural asiste diariamente a los centros de salud pública del municipio (1 CESAMO y 2 CESAR), un 93.44% correspondiente a este sector poblacional son atendidos en estos centros y otro porcentaje en los hospitales públicos de la capital en especial aquellos de enfermedades especiales. El 3.54% del resto de la población acceden a los servicios privados en especial población del área urbana y el 3.02% opinan que no accedieron a ningún centro ni público ni privado.

Opinión de la calidad de los servicios

Según informes de diagnósticos realizados por estudiantes de medicina, consultas personales y por informes de auditorías sociales practicadas por la Comisión de Transparencia de Sabanagrande (CTS), los servicios de salud en el municipio y otros centros son regulares.

Situación de la salud reproductiva

En el municipio de Sabanagrande, existe una población de 8,759 personas en edad reproductiva entre hombres y mujeres, de estos 1,306 o sea el 14.9% utilizan métodos de planificación familiar con su pareja. En el siguiente cuadro describimos los métodos utilizados.

No	Método Utilizado	Cantidad	%
1	Ritmo	62	4.75
2	Dispositivo Intra Uterino (DIU)	126	9.65
3	Pastillas anticonceptivas	169	12.94
4	Preservativos	46	3.52
5	Inyecciones	581	44.49
6	Operaciones mixtas	237	18.15
7	Implantes	85	6.51
Total		1,306	100

Madres solteras existentes

En Sabanagrande, existen 722 madres solteras de una población femenina de 7,874 para un porcentaje de 9.17%.

Número de niños que nacieron el año pasado

Durante el año pasado 2017, el número de niños y niñas que nacieron fue de 94 (51 niñas y 43 niños). Para un porcentaje de natalidad de 0.60%

Frecuencia de quienes atienden los partos

Los partos atendidos en la población femenina de Sabanagrande en su mayoría, se realizan en centros y hospitales públicos del Distrito Central (Materno Infantil y San Felipe), los demás en clínicas privadas, parteras. A continuación, describimos la estadística de este segmento.

Persona que atendió Parto	Cantidad	%
Casa/Partera	9	9.57
Clínica Materno Infantil	18	19.15
Clínica Privada	4	4.26
Hospital Materno Infantil	62	65.96
Otros	1	1.06
Total		94
		100%

Número de muertes maternas y de niños menores de 5 años

Una cantidad de 25 muertes maternas se presentaron en el año 2017, así.

Cuando	Cantidad	%
Durante el embarazo	10	40
En el parto	6	24
Después del parto	9	36
Total	25	100%

En relación a los niños y niñas menores de 5 años que fallecieron el año 2017. Son 7 entre ellos 6 niños y 1 niña.

Rango edad de embarazos

El rango de edades de mujeres embarazadas que predominaron en el municipio en el año 2017. Son.

Rango	Cantidad	%
De 10 a 14 años	1	1.06
De 15 a 19 años	18	19.14
De 20 a 24 años	30	31.91
De 25 a 29 años	12	13.0
De 30 a 34 años	8	8.51
De 35 a 39 años	3	3.19
No dieron información de edad	22	23.40
Total	94	100%

Enfermedades más frecuentes.

En el año 2017, las enfermedades con mayor índice de manifestación fue el chikungunya (1771 casos), enfermedad que fue manifestada por el creciente brote de zancudos que azoto el municipio en este año. Así mismo sobresalen las IRA (795 casos), por problemas del consumo de leña y aspectos de cambio de climas. Las demás las describimos en el siguiente cuadro.

No	Descripción	Total	%	Hombres	Mujeres	Publica	Privada	Otros
1	Infecciones Respiratorias	795	16.44	386	409	742	22	31
2	Dengue clásico	684	14.15	327	357	640	31	13
3	Paludismo	16	0.33	9	7	16	0	0
4	Dengue hemorrágico	47	0.97	20	27	44	2	1
5	Mal de Chagas	11	0.23	5	6	11	0	0
6	Zika	167	3.45	79	88	133	8	26
7	Chikungunya	1771	36.63	804	967	1670	53	48
8	Hipertensión arterial	295	6.1	94	201	281	9	5

9	Diabetes	170	3.52	60	110	152	14	4
10	Asma bronquial	124	2.57	62	62	118	5	1
11	Epilepsia	46	0.95	23	23	44	0	2
12	Neumonía	17	0.35	9	8	16	1	0
13	Consumo de alcohol	27	0.56	25	2	22	0	5
14	Consumo de drogas	1	0.02	1	0	0	0	1
15	Tuberculosis	2	0.04	1	1	2	0	0
16	Cáncer	12	0.25	3	9	12	0	0
17	Diarreas	240	4.96	120	120	226	11	3
18	De la piel	145	3	56	89	136	8	1
19	Discapacidad	265	5.48	143	122	253	7	5
Total		4835	100	2227	2608	4518	171	146

Personas vacunadas

Del total de la población censada (15,576 habitantes), el 99.9% ha recibido una o más vacunas lo que indica que la población de Sabanagrande acude responsablemente a las campañas de vacunación que la Secretaria de Salud Publica convoca.

No	Rango de edad	Total	%	Hombres	Mujeres	Con vacuna	Sin vacuna
1	Menores de 9 años	3351	21.53	1715	1636	3346	5
2	De 10 a 19 años	3157	20.29	1631	1526	3152	5
3	De 20 a 64 años	7921	50.90	3817	4104	7914	7
4	De 65 años en adelante	1132	7.27	524	608	1132	0
Total		15,561	100	7,687	7,874	15,544	17

IV.3. SERVICIOS BASICOS

Los pobladores del municipio de Sabanagrande, cuenta con una serie de servicios básicos desde agua potable, alcantarillado, electrificación, tren de aseo, mercados, aseo, mantenimiento de calles, etc.

Número de viviendas con servicio de agua

La mayor parte de la población del municipio, recibe el agua domiciliar a través de pozos comunales, seguido del agua domiciliar por acueducto y otro gran segmento de la población reciben el agua de pozos propios.

No	Servicio como lo reciben	Total	Reciben SI	Reciben NO
1	Agua domiciliar de pozo comunal	3763	1071	2692
2	Agua domiciliar por acueducto	3763	1032	2731
3	Agua de pozo propio	3763	723	3040

4	Agua llave publica/fuente	3763	656	3107
5	Acarrea agua de rio o quebrada	3763	397	3366
6	Reservorio de agua lluvia	3763	159	3604

Quienes administran este servicio y su nivel de eficiencia

En el sector rural del municipio los servicios de distribución de agua de pozo comunal y acueducto, son administrados por las juntas de agua de cada comunidad, organización comunal integradas por 7 a 8 miembros elegidos en asambleas comunales y que duran en sus cargos dos años. Reciben el servicio una vez por semana y en otras comunidades cada 15 días. Sus niveles de eficiencias son regulares.

En el centro urbano el servicio es administrado por la municipalidad, a través de sistemas de acueductos, el servicio se distribuye dos veces por semana, la municipalidad cuenta con tres fontaneros quienes son los encargados del mantenimiento, reparaciones, ampliaciones y distribución por sectores de este recurso. Su nivel de eficiencia es regular.

Alcantarillado Sanitario

El sistema de alcantarillado existe solamente en la cabecera municipal, administrada también por la municipalidad, su cobertura es de un 75% aproximadamente, ya que el crecimiento poblacional requiere de la ampliación de este servicio. Existen problemas en el alcantarillado en el sector noreste y sureste del casco urbano, en vista que el sistema de conducción pasa por una quebrada que en épocas de invierno se destruye parte del sistema lo que requiere de constantes reparaciones y mantenimiento. Este es uno de los proyectos prioritarios que la municipalidad tiene planificado ejecutar a inicios del año 2019.

Letrinas y su uso

En el centro urbano y a raíz de contar con alcantarillado sanitario las familias (896), utilizan el inodoro o servicio sanitario. En el sector rural es más común el uso de letrinas de fosa simple y fosa séptica, la mayoría de familias utilizan dicho sistema de evacuación de heces fecales ya que existe un alto grado de conciencia ambiental, a raíz de los procesos de formación de técnicos de Salud Pública. Un porcentaje de 80.55% de la población utiliza cualquier tipo de este sistema sanitario.

No	Tipo de Servicio	Total	SI Tiene	NO Tiene
1	Inodoro o Servicio Sanitario	3763	896	2867
2	Letrina de Fosa Simple	3763	797	2966
3	Letrina de Fosa Séptica	3763	1338	2425

Recolección de Basuras

La municipalidad de Sabanagrande, cuenta con un tren de aseo que se encarga del acarreo de desechos sólidos dos veces por semana, hacia el relleno sanitario ubicado a 6 kilómetros de la cabecera municipal, específicamente en la comunidad del Plan de la Mina. Dos empleados son los encargados de recepcionar estos desechos y de darle el tratamiento debido en dicho relleno.

Aseo de Calles

Así mismo se cuenta con un grupo de 28 mujeres encargadas del aseo de calles y avenidas de la ciudad, ellas laboran de lunes a sábado en el aseo de calles. En el sector rural el tratamiento que le dan a los desechos sólidos específicamente es la quema de estos y en otros casos enterrar los mismos. Algunos patronatos promueven el aseo, limpieza y chapia de calles y solares baldíos.

Energía Eléctrica.

Anteriormente mencionamos, que el municipio esta electrificado en un 90%, existen cuatro comunidades rurales que carecen de este servicio, pero que, a partir del próximo año 2019, se ejecutaran los proyectos de electrificación, así mismo en algunas comunidades rurales y sectores urbanos se realizan y ejecutan ampliaciones del servicio debido al crecimiento poblacional que se incrementa año con año. El servicio que brinda la ENEE y EEH es regular ya que en época de invierno se presentan muchas interrupciones del mismo debido a las constantes lluvias y tormentas eléctricas. En otros casos los trabajos de mantenimiento programados por la EEH.

No	Tipo de Servicio	Total	SI Tiene	NO Tiene
1	Agua de pozo propio	3763	723	3040
2	Agua domiciliar de pozo comunal	3763	1071	2692
3	Acarrea agua de rio o quebrada	3763	397	3366
4	Agua domiciliar por acueducto	3763	1032	2731
5	Agua de llave publica/fuente	3763	656	3107
6	Reservorio de agua lluvia	3763	159	3604
7	Inodoro o Servicio Sanitario	3763	896	2867
8	Letrina de Fosa Simple	3763	797	2966
9	Letrina de Fosa Séptica	3763	1338	2425
10	Usa letrina	3763	1333	2430
11	Recolección de basuras	3763	566	3197
12	Aseo de calles	3763	325	3438
13	Energía eléctrica domiciliar	3763	2506	1257
14	Teléfono (HONDUTEL)	3763	194	3569
15	Telefonía móvil o fijo	3763	2312	1451
16	Alumbrado publico	3763	2647	1116
17	Mantenimiento de calles	3763	728	3035

IV.4. VIVIENDA

Comportamiento De La Tenencia De La Vivienda Y Análisis Sobre Este Comportamiento

En el municipio de Sabanagrande, según la encuesta de la línea base existen 3763 viviendas y predomina el tipo de tenencia de vivienda propia pagada 3447 viviendas para un 91.6%. así mismo el tipo de dominio que sobresale es el dominio útil con 2460 viviendas para un 71.37% de porcentaje, este tipo de dominio se da más en la zona rural y el dominio pleno 717 viviendas que prevalece en el sector urbano del municipio.

No	Tipo de Tenencia	Cantidad	%	Tipo de Dominio	Cantidad	%
1	Propia pagada	3447	91.60	Dominio Pleno	717	20.84
2	Propia pagando	79	2.10	Dominio Útil	2460	71.50
3	Alquilada	92	2.44	Tipo Ocupación	125	3.63
4	Prestada	145	3.86	Tipo Posesión	139	4.03
Total		3763	100	Total	3441	100

Analizando este comportamiento el 91.6% de las viviendas su tenencia es propia pagada, con dominio pleno el 20.84% que pertenece en su mayoría al sector urbano, ya que la municipalidad solamente puede otorgar este dominio en el sector urbano. El 71.50 del tipo de dominio útil prevalece más en el sector rural.

Condiciones de las Viviendas Ocupadas

En la mayoría de los hogares las condiciones de las viviendas son regulares, ya que los bajos ingresos familiares limitan a las familias realizar mejoras a las viviendas, otro buen porcentaje las condiciones son malas debido a los altos índices de pobreza en la población, solamente existen mejoras en viviendas en aquellos hogares que tienen recursos económicos necesarios para realizar las mismas.

No	Condiciones de la Vivienda	Cantidad	%
1	Buena	805	21.39
2	Regular	2211	58.76
3	Mala	747	19.85
Total		3763	100

El 98.43% de las viviendas ocupadas son tipo de viviendas (Casas), existen 17 apartamentos independientes, 1 local no habitacional, 14 cuarterías o mesones y 27 casas improvisadas. Estas viviendas son construidas con el material siguiente.

No	Materiales de construcción	Cantidad	%
1	Adobe	3123	82.99
2	Bloque	319	8.48
3	Bahareque	5	0.14
4	Madera	26	0.69
5	Desperdicios	14	0.37
6	Ladrillo	274	7.28
7	Yugua	2	0.05
Total		3763	100

Deficiencias más evidentes en las viviendas

Existen un total de 2958 viviendas que tienen un rango entre regular y malas condiciones, esto representa un porcentaje del 78.61% del total de viviendas del municipio. Entre las deficiencias que más se visualizan los niveles de pobreza de esta población son las siguientes.

No	Problemas de las viviendas	Cantidad	%
1	No tienen repello	1776	33.58
2	Piso de tierra	755	14.28
3	Falta de cielo falso	518	9.80
4	Problemas estructurales	432	8.17
5	Techo en mal estado	935	17.68
6	Ninguno	872	16.49
Total		5288	100

Es importante mencionar que existen viviendas con dos o más problemas, por esta razón el número de viviendas que aparecen en el cuadro anterior son más que las que tienen el censo de línea base.

No	Problemas de repello	Cantidad	%
1	Interno	293	16.50
2	Externo	387	21.79
3	Ambos	1096	61.71
Total		1776	100

No	Material del piso	Cantidad	%
1	Tierra	1248	33.16
2	Plancha de cemento	1701	45.20
3	Madera rustica	0	0
4	Ladrillo de barro	182	4.84
5	Granito	264	7.02
6	Cerámica	283	7.52
7	Mosaico	85	2.26
Total		3763	100

No	Material del techo	Cantidad	%
1	Desechos	75	1.99
2	Paja o similar	13	0.34
3	Teja de barro	918	24.40
4	Lamina metálica	2528	67.18
5	Lamina de asbesto	185	4.92
6	Concreto (losa o terraza)	24	0.64
7	Teja americana (shingle)	20	0.53
Total		3763	100

IV.5. EDUCACION

El municipio de Sabanagrande, actualmente cuenta con 13 jardines de niños que son atendidos por maestros titulados y que pertenecen a la estructura laboral de la Secretaria de Educación; existen además 15 jardines de niños en diferentes comunidades que son atendidos por personal voluntario y que algunos de ellos son pagados por la municipalidad y otros con esfuerzos propios de los padres de familia, ambos jardines de niños enseñan el mismo contenido y diseño curricular. La población escolar en este nivel es de 401 niños y niñas que son atendidos por 28 educandos entre profesionales y voluntarios.

Hay un total de 43 centros escolares de primaria (1 a 6 grado), 1 en el centro urbano y los 42 restantes en diferentes comunidades del municipio, con una población estudiantil de 2673 alumnos y alumnas atendidos por 138 maestros de educación primaria, entre los cuales una gran mayoría ya tienen su título universitario como exigencia de la ley educativa del país.

Existen 8 centros de educación básica (7, 8 y 9 grado), 1 en el centro urbano y 7 en diferentes comunidades, con una matrícula actual de 812 alumnos y alumnas, atendidos por 32 maestros. Así mismo en este nivel educativo funciona en el centro urbano 2 centros no gubernamentales uno de ellos el Instituto Superación Sabanagrande, que tiene una matrícula de 64 alumnos atendidos por 4 maestros. Otro centro el Instituto Hondureño de educación por Radio (IHER), con modalidad a distancia donde se imparten las clases o tutorías los fines de semana, en este nivel hay matriculados en este centro 131 alumnos atendidos por 6 tutores.

Y finalmente 3 centros educativos: Instituto Técnico Francisco Morazán; Superación Sabanagrande y el IHER, imparten clases en el nivel medio (10, 11, y 12 grado), con carreras profesionales de Bachillerato en Ciencias y Humanidades, Informática, finanzas, ciencias de la salud (enfermería), hostelería y administración de empresas. Con una población de 538 jóvenes atendidos por 25 maestros y profesionales de la administración y agronomía.

Deserción y Repitencia Escolar

Para ser más exactos en estos datos estadísticos, consultamos con la Dirección Municipal de Educación quienes nos proporcionaron datos estadísticos interesantes. Importante es, señalar que en los 28 jardines de niños no se presenta datos de deserción y repitencia escolar, lo que nos indica el alto grado de responsabilidad en los padres de familia y el interés y disciplina mostrada por niños y niñas que pertenecen a estos centros educativos.

En el nivel primario (1 a 6 grado) en los 43 centros educativos con una población estudiantil de 2673 alumnos y alumnas, solamente se reportan 7 alumnos que desertaron este año 4 niñas y 3 varones, no existen datos de repitencia los que nos refleja también el alto nivel de responsabilidad de padres y alumnos.

En el nivel básico (7, 8, y 9 grado) en el sector gubernamental, se presentan 24 deserciones y 8 repitencias de estos el 75% se dio en el Instituto Técnico Francisco Morazán. En el sector no gubernamental se presentaron 8 deserciones y 4 repitencias todos ellos pertenecen al IHER.

En el nivel medio (10, 11 y 12 grado) en el sector gubernamental, 11 deserciones y 0 repitencia escolar de ellos 8 son mujeres y 3 varones. En el sector no gubernamental (IHER) 8 deserciones y 4 repitencias.

Cuadro Resumen de Deserciones y Repitencia Escolar

Descripción	Cantidad alumnos	Deserciones		Repitencias	
		Varón	Mujer	Varón	Mujer
Jardines de niños					
Sector gubernamental	401	0	0	0	0
Escuelas primarias					
Sector gubernamental	2673	3	4	0	0
Centros Básicos (7, 8, y 9 grado)					
Sector gubernamental	812	17	7	5	3
Sector no gubernamental	195	4	4	4	0
Centros Básicos Educación Media (10, 11 y 12 grado)					
Sector gubernamental	323	3	8	0	0
Sector no gubernamental	215	5	3	2	2
Total	4619	28	26	11	5

Analizando los datos del cuadro, concluiremos que del total de la población estudiantil del municipio de Sabanagrande, se han presentado el 1.17% de deserciones escolares y el 0.35% de repitencia escolar; lo que nos indica que son bajos los porcentajes tanto en deserción como en repitencia escolar.

Analfabetismo

El municipio de Sabanagrande, tiene un porcentaje de analfabetismo del 5.38%, según datos del levantamiento censal, pero como se conoce que el censo no fue ejecutado en un 100%, el porcentaje de analfabetismo reflejado puede aumentar.

A continuación, presentamos un cuadro donde se refleja las estadísticas del analfabetismo por rango de edades.

No	Rango de Edades	Cantidad	%
1	De 5 a 6 años	627	42.80
2	De 7 a 12 años	72	4.91
3	De 13 a 15 años	23	1.57
4	De 16 a 18 años	22	1.50
5	De 19 a 23 años	51	3.49
6	De 24 a 30 años	60	4.09
7	De 31 a 40 años	104	7.10

8	De 41 a 50 años	100	6.82
9	De 51 a 64 años	134	9.15
10	De 65 y mas	272	18.57
Total		1465	100

Es importante resaltar que los mayores índices de analfabetismo provienen del área rural, esto se debe en parte a la idiosincrasia de sus habitantes, ya que la población adulta aduce que no mandan a sus hijos a la escuela porque solo a perder el tiempo van en vez de estar ayudando en las siembras especialmente los varones, en el caso de la niñas y jóvenes que mejor ayuden a sus madres en los quehaceres del hogar. Este fenómeno no es nuevo e influye en la mayor parte de la población rural del país.

Material Didáctico, Mobiliario y Tecnología

Según opinión del Director Municipal de Educación Lic. Rony Zelaya, el material didáctico que existe en los centros educativos es donado por una ONG (Visión Mundial), solamente la Secretaria de Educación provee material a los jardines de niños. Ya los centros de pre básico y básico el material es gestionado por maestros y padres de familia ante las ONG presentes en el municipio.

En relación al mobiliario, se encuentran en regulares condiciones los padres a través de la sociedad de padres de familia, gestionan ante la municipalidad y ONG la dotación de este mobiliario, realizan año a año las reparaciones y mantenimiento del mismo. La Secretaria de Educación no apoya en este tipo de estructuras internas de los centros.

Referente a la tecnología específicamente la informática, solamente cuatro centros básicos, cuentan con laboratorio de computación e internet, las demás carecen de estos sistemas actualizados de enseñanza-aprendizaje. Estos centros son: Francisco Morazán, José Cecilio del Valle, Gloria Figueroa de López Arellano y Álvaro Contreras.

Infraestructura y Recurso Humano

Del total de 43 centros escolares, solamente 6 presentan problemas en la infraestructura física, especialmente problemas en los techos, electricidad, paredes con grietas y muros de contención en los cercos perimetrales. La municipalidad y la ONG Visión Mundial, son los encargados de realizar las reparaciones y mantenimiento en estos centros educativos.

CENTROS DE EDUCACION BASICA EN EL MUNICIPIO DE SABANAGRANDE

No	NOMBRE CENTRO EDUCATIVO	UBICACION	INFRAESTRUCTURA	No MAESTROS
1	MARCO AURELIO SOTO	LOS MOGOTES	2 aulas, 1 bodega, 1 baño niños, 1 baño niñas, 1 baño maestros	1
2	FRANCISCO MORAZÁN	SABANAGRANDE CENTRO	19 aulas, 2 bodegas, 1 laboratorio computo, 4 baños niños y niñas y 2 baños maestros, cancha multiusos	21
3	LEMPIRA	CALVARIO NO 2	4 aulas, 1 cancha, 2 baños niños y niñas, 1 bodega, 1 cocina, 1	6

			baño maestros.	
4	ÁLVARO CONTRERAS	LA CAÑADA. TRINIDAD	7 aulas, 1 cancha, 2 bodegas, 3 baños de niños y 2 baños maestros, 1 laboratorio computo.	9
5	11 DE NOVIEMBRE	LA TRINIDAD	6 aulas, 2 baños de alumnos, 1 baño maestros, cancha, 1 anfiteatro, 1 bodega	2
6	MIGUEL PAZ BARAHONA	EL TULE	3 aulas, 1 bodega, 2 baños alumnos, 1 baño maestros.	1
7	FRANCISCO MORAZÁN	MONTEGRANDE ARRIBA	2 aulas, 1 bodega, 1 baño alumnos, 1 baño maestros.	1
8	JOSÉ TRINIDAD CABAÑAS	AGUA BLANCA	2 aulas, 1 bodega, 1 baño alumnos, 1 baño maestros.	1
9	PLAN DE SAN ANTONIO	SAN ANTONIO	2 aulas, 1 cancha, 1 bodega, 1 baño alumnos, 1 baño maestros.	2
10	JOSÉ CECILIO DEL VALLE	LA CEIBA	8 aulas, 1 cancha, 2 baños alumnos, 2 baños maestros, 1 bodega, 1 laboratorio computo, 1 biblioteca.	5
11	SABANA DE ENCINO	SABANA DE ENCINO	2 aulas, 1 cancha, 1 bodega, 1 baño alumnos, 1 baño maestros.	1
12	PABLO PORTILLO FIGUEROA	APASINIGUA	5 aulas, 1 bodega, 2 baños alumnos, 2 baños maestros.	4
13	FRANCISCO DE MIRANDA	OCOTAL VIEJO	3 aulas, 1 bodega, 1 baño alumnos, 1 baño maestros.	2
14	21 DE FEBRERO	LA COFRADÍA	3 aulas, 1 bodega, 1 cancha, 2 baños alumnos, 1 baño maestros, 1 cocina.	3
15	LEMPIRA	LOS LIMONES	2 aulas, 1 bodega, 1 baño alumnos, 1 baño maestros.	1
16	GLORIA FIGUEROA DE LÓPEZ	LOS CHORROS. CARRIZAL	7 aulas, 1 cancha, 1 bodega, 1 laboratorio computo, 3 baños alumnos, 2 baños maestros, 1 cocina.	8
17	14 DE JULIO	YURÉ	2 aulas, 1 bodega, 1 cocina, 2 baños alumnos, 1 baño maestros	3
18	PRESENTACIÓN CENTENO	LOS ARENALES	6 aulas, 1 cancha, 1 bodega, 1 salón reuniones, 2 baños alumnos, 2 baños maestros, 1 cocina.	4
19	JOSÉ DE JESÚS ALVARADO	LA MINA	1 aula, 1 bodega, 1 baño alumnos, 1 baño maestros, 1 cocina.	1

20	ESTEBAN GUARDIOLA	TIERRA ARADA	2 aulas, 1 bodega, 1 baño alumnos, 1 baño maestros.	1
21	FRANCISCO MORAZÁN	LOS NANZALES	2 aulas, 1 bodega, 1 baño alumnos, 1 baño maestros, 1 cocina.	1
22	GABRIELA MISTRAL	POZA DEL BANCO	1 aula, 1 bodega, 1 baño alumnos, 1 baño maestros.	1
23	VICENTE MEJÍA COLINDRES	LOS INFIERNITOS	4 aulas, 1 cancha, 1 bodega, 2 baño alumnos, 1 baño maestros, 1 cocina.	2
24	CRISTÓBAL COLÓN	EL LLANO. DIVISADERO	5 aulas, 1 cancha, 1 bodega, 2 baños alumnos, 2 baños maestros, 1 cocina.	5
25	FÉLIX SALGADO	CALVARIO NO 1	1 aula, 1 bodega, 1 baño alumnos, 1 baño maestros	1
26	JOSÉ TRINIDAD REYES	EL VINO	3 aulas, 1 cancha, 1 bodega, 2 baños alumnos, 2 baños maestros, 1 cocina	1
27	JUAN LINDO	APATANA	6 aulas, 1 cancha, 1 bodega, 2 baños alumnos, 2 baños maestros, 1 cocina	6
28	LUIS LANDA	LA JAGUA	1 aula, 1 bodega, 1 cocina, 1 baño alumnos, 1 baño maestros	1
29	JOSÉ TRINIDAD REYES	EL DIVISADERO	3 aulas, 1 bodega, 1 cocina, 2 baños alumnos, 1 baño maestros.	3
30	JUAN ÁNGEL BANEGAS	SAN NICOLÁS	3 aulas, 1 bodega, 1 cocina, 2 baños alumnos, 1 baño maestros.	2
31	MOISÉS AGUILAR O.	SANTA BÁRBARA	4 aulas, 1 cancha, 1 bodega, 1 cocina, 2 baños alumnos, 2 baños maestros	3
32	MARCO AURELIO SOTO	LOS PORTILLOS	5 aulas, 1 cancha, 1 bodega, 1 cocina, 2 baños alumnos, 2 baños maestros.	5
33	LEMPIRA	PLAN DEL ORÉGANO	2 aulas, 1 bodega, 1 baño alumnos, 1 baño maestros, 1 cocina.	1
34	DIONISIO DE HERRERA	EL RIO	2 aulas, 1 bodega, 1 baño alumnos, 1 baño maestros, 1 cocina.	1
35	SANTA LUCIA	LOS CARBONES	2 aulas, 1 bodega, 1 baño alumnos, 1 baño maestros, 1 cocina.	2
36	EL OBELISCO	EL OBELISCO. TRINIDAD	4 aulas, 1 bodega, 1 baño alumnos, 1 baño maestros, 1	3

			cocina. 1 cancha	
37	JOSÉ MARÍA RAMÍREZ	QUEBRADA HONDA	2 aulas, 1 bodega, 1 baño alumnos, 1 baño maestros, 1 cocina.	1
38	JOSÉ DE LA CRUZ CRUZ	LA CAÑADA. CENTRO	2 aulas, 1 bodega, 1 baño alumnos, 1 baño maestros, 1 cocina.	2
39	CESAR AUGUSTO DÍAZ	SABANA LARGA	2 aulas, 1 bodega, 1 baño alumnos, 1 baño maestros, 1 cocina.	1
40	AMADO H. NÚÑEZ	EL CHAPULÍN	1 aulas, 1 bodega, 1 baño alumnos, 1 baño maestros, 1 cocina.	1
41	RUBÉN DARÍO	EL OBRAJITO	2 aulas, 1 bodega, 1 baño alumnos, 1 baño maestros, 1 cocina.	2
42	EL RINCÓN	EL RINCÓN	2 aulas, 1 bodega, 1 baño alumnos, 1 baño maestros, 1 cocina.	2
43	ING. GERMAN DÍAZ	PALO REAL	1 aulas, 1 bodega, 1 baño alumnos, 1 baño maestros, 1 cocina.	1

Es importante mencionar que adicionalmente a esta cifra, la municipalidad paga con fondos de educación a 10 maestros, lo que nos indica que la cantidad de maestros es limitada en comparación al número de alumnos, en ese sentido la Secretaria de Educación no ha podido realizar la contratación de maestros para satisfacer esta demanda.

Sociedad de Padres de Familia

En cada centro educativo, a inicios de año se eligen las autoridades de la sociedad de padres de familia, quienes son los encargados de gestionar los proyectos de infraestructura, mejoramiento y reparaciones de los diversos centros escolares, ante la municipalidad y ONG presentes en la zona. Así mismo son los responsables de apoyar a maestros y alumnos, en la merienda escolar, actividades culturales y otros.

Su estructura organizativa está formada por:

Presidente
 Vicepresidente
 Secretario
 Tesorero (a)
 Fiscal
 Vocal 1 al 3

Análisis Sobre La Situación De Los Jóvenes Y Niños En Edad Escolar

En el municipio de Sabanagrande, actualmente existen 6107 niños y jóvenes en edad de estudiar, de los cuales 4067 están estudiando para un 66.6%. el otro porcentaje 33.40% que

equivale a 2040 niños y jóvenes no estudian actualmente. Esta situación se debe a que muchos niños y jóvenes proceden de hogares que están situados en los límites de pobreza y pobreza extrema.

La falta de empleo e ingresos en esta población, limita las oportunidades de estudio de niños y jóvenes aptos para recibir el pan del saber, además como mencionamos la idiosincrasia de la población adulta y analfabeta, no permiten que sus hijos reciban la educación como un derecho universal de la niñez.

Grado Académico	Niños y jóvenes en edad de estudiar por grados			Niños y jóvenes que estudian actualmente			Niños y jóvenes que no estudian actualmente		
	H	M	Total	H	M	Total	H	M	Total
PRE-ESCOLAR	213	197	410	180	174	354	33	23	56
PRIMER GRADO	169	169	338	159	158	317	10	11	21
SEGUNDO GRADO	201	172	373	180	156	336	21	16	37
TERCER GRADO	220	218	438	191	197	388	29	21	50
CUARTO GRADO	253	213	466	216	183	399	37	30	67
QUINTO GRADO	208	221	429	186	189	375	22	32	54
SEXTO GRADO	786	616	1402	226	217	443	560	399	959
PLAN BÁSICO	717	676	1393	487	475	962	230	201	431
DIVERSIFICADO	305	436	741	169	222	391	136	214	350
UNIVERSIDAD	35	82	117	31	71	102	4	11	15
Total	3107	3000	6107	2025	2042	4067	1082	958	2040

Educación Por Rango De Edad. Estudian Y No Estudian

Rango de Edad	Niños y jóvenes que estudian actualmente, según rango de edad			Niños y jóvenes que no estudian actualmente, según rango de edad		
	H	M	Total	H	M	Total
De 5 a 6 años	302	284	586	29	22	51
De 7 a 12 años	990	960	1950	32	34	66
De 13 a 15 años	348	337	685	117	105	222
De 16 a 18 años	247	265	512	282	220	502
De 19 a 23 años	138	196	334	622	577	1199
Total	2025	2042	4067	1082	958	2040

Motivos Predominantes Para Los Niños Y Jóvenes Que No Estudian

Del total de jóvenes que no estudian, se refleja que los del rango de 19 a 23 años o sea el 58.77% es la mayor incidencia que predomina esta problemática. Algunos aspectos son bien generalizados, ya que los altos niveles de pobreza en la población particularmente la rural incide en una limitante para continuar sus estudios. Los jóvenes por la falta de empleo e ingreso, aprenden algún oficio y se dedican a trabajar de ello, como el caso de la albañilería donde es un sector de la economía que ofrece más oportunidades de empleo.

Incide también, la desintegración familiar, ya que las madres solteras no pueden con la responsabilidad de poner a sus hijos a estudiar, influye también la migración a otros lugares ya sea a nivel nacional o fuera del país.

IV.6. IGUALDAD ENTRE LOS SEXOS A NIVEL EDUCATIVO

Edad	En edad Educativa	%	Estudiando Actualmente	%	% de Cobertura Actual
De 5 a 6 años	637	10.43	586	14.41	91.99
De 7 a 12 años	2016	33.01	1950	47.95	96.73
De 13 a 15 años	907	14.85	685	16.84	75.52
De 16 a 18 años	1014	16.60	512	12.59	50.49
De 19 a 23 años	1533	25.10	334	8.21	21.79
TOTAL	6107	100	4067	100	66.60

Podemos ver en el cuadro anterior, que las diferencias más marcadas predominan en las edades de 16 a 23 años, o sea jóvenes adolescentes, ya que entre los dos rangos de edades que corresponde a niños y jóvenes en edad educativa suman un total de 2547, de esta cantidad hay 846 jóvenes que están estudiando, para un porcentaje de 33.22%, la diferencia 66.78% no están estudiando.

En el siguiente cuadro podemos apreciar que el 49.12% son alumnas del sexo femenino en edad de estudiar y el 50.88% corresponde a alumnos del sexo masculino. Lo interesante en estas estadísticas es que tanto mujeres y varones por diferentes motivos, después de los 16 años se incrementa la cantidad de jóvenes de ambos sexos que dejan sus estudios.

Educación Por Rango De Edad y Sexo. Que Estudian y No Estudian

Rango de Edad	Cantidad de Niñas y Jóvenes Adolescentes Mujeres			Cantidad de Niños y Jóvenes Adolescentes Varones		
	Si Estudian	No Estudian	Total	Si Estudian	No Estudian	Total
De 5 a 6 años	284	22	306	302	29	331
De 7 a 12 años	960	34	994	990	32	1,022
De 13 a 15 años	337	105	442	348	117	465
De 16 a 18 años	265	220	485	247	282	529
De 19 a 23 años	196	577	773	138	622	760
Total	2,042	958	3,000	2,025	1,082	3,107

Cuál es el criterio o costumbre que predomina en el municipio, para que se manifieste ese comportamiento.

Algunas de las causas que manifiestan este comportamiento son:

- A los 16 años, estos jóvenes con el fin de ayudar a sus familias, se retiran de los estudios para buscar oportunidades de empleo.
- las fuentes de empleo más comunes son, las mujeres gestionan empleos en las maquilas ubicadas en Tegucigalpa, otras se desplazan hasta la zona norte del país. Los oficios domésticos o sea trabajos en casas particulares. Otras a pesar de su corta edad forman sus propias familias ya sea en estado civil (unión libre y matrimonio).

- Los varones, desempeñan trabajos de jornaleros en agricultura y ganadería, así mismo desempeñan como ayudantes oficios de construcción (albañilería, carpintería, soldadura, electricidad, etc.), mecánica en general y algunos forman parte de las Fuerzas Armadas y Policiales del país.
- Otro de los aspectos en estos jóvenes, es que muchos emigran a otras zonas del país y fuera del el, en especial Estados Unidos y España, en busca de mejores oportunidades para ellos y ellas y sus respectivas familias.

IV.7. ECONOMIA

Aunque el municipio de Sabanagrande, se considera un área altamente productiva, la producción general de la población es muy deficiente, ya que se practica una agricultura tradicional de subsistencia, orientada a los granos básicos para consumo interno. Las actividades agrícolas son la oferta más alta de empleos en la zona, es por esta condición, que la población económicamente activa migra hacia ciudades con mejores opciones de empleo.

Se espera que en el corto plazo se desarrollen programas de incentivos a la producción agrícola, haciendo énfasis en la diversificación agrícola, tanto como meta de ampliar la oferta al mercado como para mejorar la dieta alimenticia de la población. Tomando en cuenta las condiciones y facilidades existentes en el municipio se espera que en el mediano plazo se establezcan empresas de mayor envergadura, y que así amplíen las ofertas laborales, no solo a nivel de la Sabanagrande sino de los municipios vecinos.

La economía en el municipio, en los últimos años ha aumentado, debido al crecimiento poblacional que año a año demandan de más servicios, más comercio y pequeña industria. Ello ha generado muchas fuentes de empleo y subempleo en la población en especial en los jóvenes, que como se mencionó anteriormente muchos dejan sus estudios para trabajar y convertirse en otra fuente de ingresos familiares.

Tipos de Cultivos que predominan en la Producción Agrícola, Pecuaria y Otros.

Los principales rubros de producción que predominan en el municipio de Sabanagrande son los siguientes.

Producción Agrícola	Producción Pecuaria	Agroindustria
Cultivo de Granos Básicos	Producción Ganado Vacuno	Mermeladas y Jaleas
Cultivo de Caña	Porcicultores	Encurtidos
Cultivo de Hortalizas	Producción Avícola	Tortillerías
Cultivo de Café	Producción de Peces	Rosquillas y pan
Cultivo de Yuca		

Productos Artesanales que sobresalen

Sabanagrande, sobresale por la variedad de productos artesanales especialmente de barro, que son fabricados por manos artesanas de la zona, históricamente en el año 1970 después de la guerra con la Republica de El Salvador y a través de Monseñor Evelio Domínguez

párroco de este municipio se gestionó que un grupo de artesanos visitaran Estados Unidos para poder capacitarse y diversificar los productos derivados del barro.

Es así como dio inicio, el auge de los productos de barro especialmente en la zona de Los Chorros, aldea El Carrizal donde familias enteras se dedican a este rubro, exponiendo a la población de Sabanagrande, turistas nacionales y extranjeros la variedad de productos como: maceteras, adornos de casas, floreros de diversos diseños, alcancillas, jarrones de todo tamaño, etc. Estos mismos artesanos se dedican a la fabricación de productos artesanos que se fabrican a base de la varilla de hierro, como retenedores de maceteras aéreas, jaulas para pagaros, candeleros de hierro, etc.

Esta pequeña industria, expande su cobertura a la cabecera municipal donde funcionan otros talleres, muchos de estos productos en crudo o solo quemados son vendidos a artesanos del municipio de Ojojona y Valle de Ángeles, quienes le dan otro tratamiento estético a los mismos.

Servicios que se brindan a los productores en asistencia técnica, financiera, etc.

Existen en el municipio ONG y otro tipo de Instituciones gubernamentales que brindan asistencia técnica a los productores, entre ellos tenemos, VISION MUNDIAL, CARE, INFOP, Secretaria de Agricultura y Ganadería (SAG) a través del programa EMPRENDESUR. La asistencia técnica y financiera de estas organizaciones se encaminan a que los productores conozcan y empleen nuevas técnicas apropiadas de cultivos, la diversificación de la producción, la producción y la productividad, sistemas de riego, aprovechamiento de las aguas lluvias (reservorios), créditos etc.

En el aspecto crediticio EMPRENDESUR, programa de la SAG, ha promovido la creación de cajas rurales, actualmente existen en el municipio 20 cajas rurales, quienes son capacitados por esta organización. Existe además en Sabanagrande una cooperativa denominada "Cooperativa Mixta Sabanagrande Limitada" COMISAL, quienes desde el año 1990 se han constituido como una organización crediticia como una alternativa a los productores del municipio y demás regiones del departamento de Francisco Morazán Sur.

Sistema crediticio, tasas de interés, plazos y condiciones.

Las Cajas Rurales, constituidas formal y legalmente en el municipio son una alternativa crediticia en el municipio, existen 20 cajas rurales quienes manejan sus propios sistemas de crédito, generalmente las tasas de interés varían entre el 2% al 7% de interés mensual, entre socios y no socios, las condiciones y los plazos se acuerdan entre la directiva y el interesado, tras la firma de un pagare.

La COMISAL, como institución financiera en el municipio, ofrece tasas de interés a sus afiliados del 22% anual (1.83 mensual), en las áreas de producción agrícola, ganadería, comercio y vivienda, las condiciones y plazos varían de acuerdo a los montos solicitados, y al tipo de garantía que se les exige estas pueden ser fiduciarios o hipotecarios.

Micro Cooperativas y agiotistas, este tipo de organización crediticia informal, tiene la particularidad de prestar dinero a los socios y no socios, a una tasa de interés que varía del 10% al 30% mensual, es la más solicitada por la población, pero desconocen los riesgos a los que son sometidos en vista de las altas tasas de interés que ofrecen el dinero; los plazos y condiciones se establecen mediante firma de documentos pagares.

Infraestructura para la Producción Existente.

En Sabanagrande, existe una infraestructura interesante para la producción, viéndolo desde el punto de vista comercial existe una cantidad considerable de producción forestal, a través de la explotación de resina en la mayor parte del territorio municipal, pero hasta a vez no se han realizado los procedimientos necesarios para dicha explotación forestal. La producción agrícola, existe potencial agrícola siempre y cuando los productores sean capacitados para realizar técnicas apropiadas de cultivos que permitan obtener altos índices o niveles de producción, no solamente para los niveles de subsistencia sino para comercializar sus productos.

Existencia del Transporte y las condiciones.

En Sabanagrande, existen empresas de transporte y las describimos a continuación.

Denominación del transporte	Ruta	Condiciones
ETRAMOSA	Empresa de transporte de Moto taxis, que cubren la ruta de Sabanagrande sector norte, aldea Trinidad	Existen un promedio de 25 motos taxis, que prestan servicios de transporte a personas que viajan de la cabecera municipal hacia la aldea La Trinidad. Condiciones normales.
AMOTSA	Empresa de transporte de Moto taxis, que cubren la ruta de Sabanagrande sector centro y sur del municipio.	Existen un promedio de 100 motos taxis, que prestan servicios de transporte a personas que viajan de la cabecera municipal hacia las diferentes aldeas del municipio. Condiciones normales.
Empresa de Transporte EL BELLACO	Empresa de transporte Bus, que cubre las rutas del norte y sur del municipio para el traslado de alumnos y pasajeros normales al centro urbano de Sabanagrande	Transporte Interurbano, que traslada alumnos los días de semana y pasajeros normales los fines de semana. Condiciones normales.
Transporte de Productos Agrícolas	Vehículos que trasladan productos hortícolas desde Tegucigalpa, hacia el mercado municipal	Realizan estas rutas los fines de semana (viernes). Condiciones normales y garantizan traslado de productos de primera calidad.
Transporte Ávila y Jordán	Ruta por todo el municipio, se dedican a la venta de agua potable (cisternas), en especial a lugares que carecen de este vital líquido.	Condiciones regulares del servicio, precios cómodos.

Condiciones para el Turismo

El municipio de Sabanagrande cuenta con un amplio potencial turístico, desde los ríos que se convierten en atractivos balnearios, así como lugares emblemáticos fáciles de visitar como El Obelisco, donde se originó una de las famosas batallas de Francisco Morazán y conocida como la batalla de La Trinidad. No digamos las minas de explotación en el tiempo de los españoles conocida como las minas de San Marcos. La ciudad de Sabanagrande, cuenta con arquitectura colonial, sus calles de piedras y sus edificios coloniales, su iglesia católica construida por los españoles. La artesanía de Los Chorros, el restaurante ecológico El Ocotál, etc.

Principales mercados donde comercializan los productos.

Los productos agropecuarios que se originan por medio de los grandes productores, son comercializados en las Ciudades de Tegucigalpa y Comayagüela (granos básicos, café, caña y sus derivados, productos cárnicos, encurtidos, etc.).

Uno de los mayores rubros de producción son las rosquillas estas son vendidas en el municipio y en diversas ciudades del país, considerado uno de los mayores rubros de producción. Las artesanías se mercadean en el país, Estados Unidos y Europa.

Fuerza de trabajo existente que predomina, niveles de empleo, subempleo y desempleo.

Rango de Edad	Cantidad	%	Cantidad Hombres	%	Cantidad Mujeres	%
De 7 a 12 años	947	7.76	491	8.22	456	7.32
De 13 a 15 años	906	7.43	464	7.77	442	7.10
De 16 a 18 años	1015	8.32	530	8.87	485	7.79
De 19 a 23 años	1535	12.58	759	12.71	776	12.46
De 24 a 30 años	1878	15.39	914	15.30	964	15.48
De 31 a 40 años	2010	16.48	965	16.16	1045	16.78
De 41 a 50 años	1405	11.52	686	11.49	719	11.55
De 51 a 64 años	1371	11.24	639	10.70	732	11.76
De 65 años y mas	1132	9.28	524	8.77	608	9.76
Total	12,199		5,972		6,227	

La fuerza de trabajo que predomina por rango de edad es de 31 a 40 años con un total de 2,010 personas, para una cantidad de 965 hombres y 1045 mujeres. Seguido del rango de 24 a 30 años con un total de 1,878, desglosado en 914 hombres y 964 mujeres. La tercera fuerza de trabajo es la de 19 a 23 años con un total de 1,535, de los cuales 759 son hombres y 776 son mujeres.

Salario o ingreso promedio por Familia

La mayoría de las familias en el municipio son de bajos recursos económicos, sus salarios están bajo el salario mínimo (L. 8,600.00), de 3763 familias encuestadas 3291 ganan menos del salario mínimo, lo que equivale a un 87.45%.

De 3763 familias, su ocupación es la siguiente; por cuenta propia trabajan 2140 familias, empleados por otras personas o empresas 1278 familias y 345 no contestaron.

Rango Ingreso Familiar

Rango de Ingreso en Lps	Cantidad	%
< 1000	1154	30.67
1001 a 2000	610	16.21
2001 a 4000	767	20.38
4001 a 8000	760	20.20
8001 a 12000	239	6.35
12001 a 20000	174	4.62
20001 a 30000	42	1.12
30001 a 50000	11	0.29
50001 y mas	6	0.16
Total	3763	100

Remesas Familiares

En Sabanagrande, de 3763 familias existen 93 familias que reciben remesas de familiares que se encuentran fuera del país, detallamos la información en el siguiente cuadro el rango de ingresos por remesas.

Familias que reciben remesas	Cantidad	%
Familias que no reciben remesas	3670	97.53
Familias que si reciben remesas	93	2.47
Total	3763	100

Rango de Ingreso por Remesas	Cantidad	%
0.01 a 1,000.00	17	18.28
1,001.00 a 2,000.00	28	30.11
2,001.00 en adelante	32	34.41
Sin ingreso	16	17.20
Total	93	100

Ajustan los ingresos para la alimentación familiar

La mayoría de las familias les ajusta el ingreso para alimentarse tres tiempos, y una minoría le ajusta solo para un tiempo de comida, veamos la información.

Cantidad de Tiempos	Cantidad	%
Tres tiempos	3041	80.81
Dos tiempos	629	16.72
Un tiempo	93	2.47
Total	3763	100

Promedio de personas por familia que trabajan la tierra.

En el municipio existen 1687 familias que trabajan la tierra, de ellas 1385 familias trabaja la tierra un solo miembro de estas familias para un 82.10%; seguida de 207 familias que trabajan dos miembros por familia, veamos en el siguiente cuadro el comportamiento.

Miembros trabajando la tierra	Cantidad	%
1	1385	82.10
2	207	12.27
3	69	4.09
4	16	0.95
5	9	0.53
6	1	0.06
Total	1687	100

Comportamiento De La Tenencia De La Tierra Que Trabaja La Familia

En el municipio y tomando en consideración el área urbana, existen 1739 familias que no tienen tierra para trabajar lo que equivale al 46.21% de la población. El 29.02% de las familias o sea 1092 familias tienen tierra propia pagada. Veamos la información.

Tipo de Tenencia de la Tierra	Cantidad	%
Tierra Propia Pagada	1092	29.02
Tierra Propia Pagando	49	1.31
Tierra Alquilada	478	12.70
Tierra Prestada	387	10.28
Tierra en Litigio	3	0.08
Tierra Comunal	15	0.40
No Tiene Tierra	1739	46.21
Total	3763	100

Producen los suficientes alimentos para el consumo familiar

En Sabanagrande, considerando la cantidad de 1646 familias que producen sus propios alimentos, veamos el comportamiento sobre el consumo familiar.

Producen alimentos para su autoconsumo	Cantidad	%
Si produce para consumo	1373	83.41
No produce para consumo	273	16.59
Total	1646	100

Comportamiento Migratorio Y Hacia Donde

Mencionamos anteriormente que, de 3763 familias censadas, existen 102 familias que tienen familiares en el extranjero lo que equivale al 2.71%, el resto de la población 3661 familias o sea el 97.29% no tienen familiares fuera del país.

De las 102 familias, que tienen familiares en estado migratorio, 99 lo hicieron por razones económicas, 1 por razones de violencia generalizada y 2 por reunificación familiar, los lugares donde se tiene mayor preferencia de buscar mejores alternativas de vida son: Estados Unidos, México, Canadá, España.

Calificación del Recurso Humano.

El municipio de Sabanagrande, cuenta con una gama de profesionales de diversas áreas, entre las profesiones que más predominan son: peritos mercantiles 157; bachilleres en ciencias y letras 116; bachilleres en computación 77; maestros 94; profesionales educación superior 172 (licenciados, médicos, ingenieros diversas áreas, abogados, etc.).

Entre los oficios más destacados: amas de casa 4156; agricultores 2921; albañiles 360; motoristas 124; comerciantes 150; empleadas domésticas 245; soldadores 69; electricistas 26; policías y militares 96; guardias de seguridad 84; mecánicos 47; alfareros 45; carpinteros 31; etc.

Importante señalar en este apartado, que en el momento de que se ejecutan proyectos de infraestructura física o social en el municipio, la municipalidad genera empleo con los recursos humanos disponibles del municipio, para de esta manera se pueda generar empleo e ingreso en la población.

IV.8. PARTICIPACION

El municipio de Sabanagrande, en el transcurso de los años ha venido abriendo espacios interesantes de participación ciudadana especialmente en el género femenino. Años atrás la participación de la mujer en organizaciones comunitarias era casi nula, en vista del machismo generado por los hombres que expresaban en aquel tiempo que las mujeres solamente eran para atender los quehaceres de la casa y la atención de la familia.

Los gobiernos locales, últimamente abren estos espacios para que la mujer pueda participar abiertamente en los procesos de desarrollo integral de sus comunidades, primeramente, fue en las áreas de la educación y la salud, después se fueron integrando en áreas que antes no eran según los varones, áreas de su incumbencia.

Instancias Y Mecanismos De Participación Promovidas En La Gestión Pública Del Municipio.

Desde el año 2002, se fue notando que la participación masculina en las organizaciones comunales fue disminuyendo debido al protagonismo de la mujer, ya que desde ese año se fueron creando redes de mujeres, a través de la Agencia para el Desarrollo de Los Estados Unidos (USAID), este tipo de organización fue promoviendo la importancia de la mujer en los procesos de desarrollo local.

De todos es conocido que, en nuestro país, y Sabanagrande no es la excepción funcionan organizaciones comunitarias como los patronatos, juntas de agua, sociedad de padres de familia, comités de salud, ligas deportivas, grupos cristianos, etc. La mujer forma parte de estas organizaciones en un poco más del 47%, el resto es compuesto por varones, pero se nota que las mujeres han elevado su nivel de participación con equidad de género.

Comportamiento De La Participación Según El Género.

Participación en Organizaciones	Cantidad	%
Mujeres	356	47.47
Hombres	394	52.53
Total	750	100

Según la gráfica, se puede apreciar que la mujer ha evolucionado su protagonismo en participación ciudadana, ya casi sobrepasa al número de varones en participación. Los varones se han limitado a participar poco, aduciendo que prioritariamente está el sustento de sus familias, las siembras y otros tipos de quehaceres que generen ingresos para la sostenibilidad familiar.

Espacios De Participación Que Brinda El Gobierno Local.

La municipalidad, ONGs, Instituciones Públicas y las Organizaciones Comunitarias, celebran anualmente una serie de reuniones, sean estas de cabildos abiertos y/o asambleas comunitarias, eventos, reuniones puntuales, celebraciones de ONG, etc. Ante esta serie de eventos se abren espacios de participación en donde se toman en cuenta a ambos géneros que presenten criterios o cualidades de: participación, responsabilidad, honestidad, espíritu y disponibilidad de trabajo.

Voluntad Política Existente Por La Corporación Y El Alcalde.

Es importante hacer mención que la actual Corporación Municipal, está compuesto por 6 Varones y 4 mujeres. Desde este punto de vista se toma en consideración que las actuales autoridades están anuentes a que los espacios de participación, tienen que tener un orden de equidad en donde varones y mujeres se comprometan con el desarrollo integral de sus comunidades y del municipio en general.

V. CONCLUSIONES

Al finalizar el presente documento de Indicadores Socio Económicos de Línea Base, ejecutados en el municipio de Sabanagrande, departamento de Francisco Morazán, hacemos un resumen de las principales conclusiones realizados en ítem analizados.

V.1. POBLACION

- Según, datos registrados en el levantamiento de la línea base socio demográfico (2017-2018), Sabanagrande cuenta con una población total de 15,576 habitantes, clasificados así: 7,874 mujeres y 7,702 hombres para una cantidad de 3,763 familias.
- Existen un promedio de 4.14 personas por vivienda y una densidad poblacional de 57.5 habitantes por Km2, distribuidos en 6 barrios, 14 aldeas, 3 colonias y 174 caseríos.
- Predomina el rango de edad de 7 a 12 años y de 31 a 40 años con una población cada una de 2021, seguido del rango de 24 a 30 años con una población de 1881.

V.2. SALUD

- Sabanagrande, cuenta con 1 CESAMO y 2 CESAR, donde se atiende el 93.44% de la población. El 3.54 de la población acceden a los servicios privados y el 3.02 no opinaron.
- Según informes de diagnósticos realizados por estudiantes de medicina, opiniones personales y por informes de auditorías sociales practicadas por la Comisión de Transparencia de Sabanagrande (CTS), los servicios de salud en el municipio y otros centros son regulares.
- En el municipio de Sabanagrande, existe una población de 8,759 personas en edad reproductiva entre hombres y mujeres, de estos 1,306 o sea el 14.9% utilizan métodos de planificación familiar con su pareja. El método más utilizado son las inyecciones con 581 personas, seguidos de las operaciones mixtas.
- En Sabanagrande, existen 722 madres solteras de una población femenina de 7,874 para un porcentaje de 9.17%.
- Durante el año 2017, el número de niños y niñas que nacieron fue de 94 (51 niñas y 43 niños). Para un porcentaje de natalidad de 0.6
- Durante el año 2017, se presentaron 25 muertes maternas: 10 durante el embarazo; 6 en el parto y 9 después del parto.
- La mortalidad infantil en el 2017, fue de 7 infantes: 6 varones y 1 mujer.
- El rango de edad en los embarazos: 30 embarazos corresponden a edades de 20 a 24 años, seguido de 18 embarazos que corresponden a jóvenes de 15 a 19 años.
- En el año 2017, la enfermedad con mayor índice de manifestación fue el chikungunya (1771 casos), Así mismo sobresalen las IRA (795 casos).
- Del total de la población censada (15,576 habitantes), el 99.9% ha recibido una o más vacunas lo que indica que la población de Sabanagrande acude responsablemente a las campañas de vacunación que la Secretaria de Salud Publica convoca.

V.3. SERVICIOS BASICOS

- Número de viviendas con servicio de agua. La mayor parte de la población del municipio, recibe el agua domiciliar a través de pozos comunales 1071 familias, seguido del agua domiciliar por acueducto 1032 y otro gran segmento de la población reciben el agua de pozos propios 723 familias. Su nivel de eficiencia regular.
- En el sector rural del municipio, este recurso es administrado por las juntas de agua, en el sector urbano por la municipalidad. Su nivel de eficiencia regular.
- El sistema de alcantarillado existe solamente en la cabecera municipal, administrada también por la municipalidad, su cobertura es de un 75% aproximadamente de la población.
- En el centro urbano y a raíz de contar con alcantarillado sanitario las familias (896), utilizan el inodoro o servicio sanitario. En el sector rural es más común el uso de letrinas de fosa simple y fosa séptica, Un porcentaje de 80.55% de la población utiliza cualquier tipo de este sistema sanitario.
- En el sector urbano, se cuenta con tren de aseo su frecuencia es de dos veces por semana. En el sector rural los pobladores queman o entierran los desechos sólidos (basura).
- El municipio esta electrificado en un 90%, existen cuatro comunidades rurales que carecen de este servicio, pero a partir del próximo año 2019, se ejecutaran los proyectos de electrificación que faltan.

V.4. VIVIENDA

- En el municipio de Sabanagrande, predomina el tipo de tenencia de vivienda propia pagada 3447 para un 91.6%. así mismo el tipo de dominio que sobresale es el dominio útil con 2460 viviendas para un 71.37% de porcentaje, este tipo de dominio se da más en la zona rural y el dominio pleno 717 viviendas que prevalece en el sector urbano del municipio.
- Las condiciones de las viviendas un 58.76% que corresponden a 2211 viviendas se encuentran en regulares condiciones.
- El 98.43% de las viviendas en Sabanagrande, son viviendas propias o alquiladas que se convierten como casas de habitación.
- Predomina la vivienda construida de adobe con un 82.99%, seguida de la de bloque con un 8.48%.
- Existen un total de 2958 viviendas que tienen un rango entre regular y malas condiciones, esto representa un porcentaje del 78.61% del total de viviendas del municipio.
- Entre los problemas más comunes en las viviendas tenemos: techos en mal estado; falta de repello; pisos en condiciones deplorables.

V.5. EDUCACION

- El municipio de Sabanagrande, actualmente cuenta con 28 jardines de niños que son atendidos por maestros titulados y que pertenecen a la estructura laboral de la Secretaria

de Educación; y otros son atendidos por personal voluntario y que algunos de ellos son pagados por la municipalidad y otros con esfuerzos propios de los padres de familia, ambos jardines de niños enseñan el mismo contenido y diseño curricular. La población escolar en este nivel es de 401 niños y niñas que son atendidos por 28 educandos entre profesionales y voluntarios.

- Hay un total de 43 centros escolares de primaria (1 a 6 grado), 1 en el centro urbano y los 42 restantes en diferentes comunidades del municipio, con una población estudiantil de 2673 alumnos y alumnas atendidos por 138 maestros de educación primaria, entre los cuales una gran mayoría ya tienen su título universitario como exigencia de la ley educativa del país.
- Existen 8 centros de educación básica (7, 8 y 9 grado), 1 en el centro urbano y 7 en diferentes comunidades, con una matrícula actual de 812 alumnos y alumnas, atendidos por 32 maestros.
- 3 centros educativos: Instituto Técnico Francisco Morazán; Superación Sabanagrande y el IHER, imparten clases en el nivel medio (10, 11, y 12 grado), con carreras profesionales de Bachillerato en Ciencias y Humanidades, Informática, finanzas, ciencias de la salud (enfermería), hostelería y administración de empresas. Con una población de 538 jóvenes atendidos por 25 maestros y profesionales de la administración y agronomía.
- En la educación preescolar, no se presentan casos de deserción ni repitencia escolar.
- En el nivel primario, se presentan 7 casos de deserción escolar.
- En el nivel medio (7,8, y9) en el sector gubernamental, se presentan 24 deserciones y 8 repitencias de estos el 75% se dio en el Instituto Técnico Francisco Morazán. En el sector no gubernamental se presentaron En el nivel básico (7, 8, y 9 grado) 8 deserciones y 4 repitencias todos ellos pertenecen al IHER.
- En el nivel medio (10, 11 y 12 grado) en el sector gubernamental, 11 deserciones y 0 repitencia escolar de ellos 8 son mujeres y 3 varones. En el sector no gubernamental (IHER) 8 deserciones y 4 repitencias.
- El municipio de Sabanagrande, tiene un porcentaje de analfabetismo del 15%, según datos del Instituto Nacional de Estadísticas (INE 2013), pero como ya es conocido el levantamiento censal no fue del 100% por lo que el porcentaje de analfabetismo reflejado en el levantamiento censal es de 5.38%.
- En el municipio de Sabanagrande, actualmente existen 6107 niños y jóvenes en edad de estudiar, de los cuales 4067 están estudiando para un 66.6%. el otro porcentaje 33.40% que equivale a 2040 niños y jóvenes no estudian actualmente

V.6. ECONOMIA

- Los cultivos que más predominan en el municipio, es granos básicos, caña, hortalizas, café y yuca.
- La producción de ganado, cerdos y aves y una minoría la producción de peces son las principales producciones pecuarias.
- En lo referente a la agroindustria, la transformación de frutas y vegetales y las tortillas, pan de casa y rosquillas son los principales productos que se diversifican en el municipio.
- Las cajas rurales, micro cooperativas y la COMISAL, son organizaciones de ahorro y crédito en los que se fomenta la situación crediticia en el municipio.

- La fuerza de trabajo que predomina por rango de edad es de 31 a 40 años con un total de 2,010 personas, para una cantidad de 965 hombres y 1045 mujeres. Seguido del rango de 24 a 30 años con un total de 1,878, desglosado en 914 hombres y 964 mujeres.
- La mayoría de las familias en el municipio son de bajos recursos económicos, sus salarios están bajo el salario mínimo (L. 8,600.00), de 3763 familias encuestadas 3291 ganan menos del salario mínimo, lo que equivale a un 87.45%.
- En Sabanagrande, de 3763 familias existen 93 familias que reciben remesas de familiares que se encuentran fuera del país.
- El 34.41% de estas familias reciben de L. 2001.00 en adelante remesas de sus familiares.
- El 80.81% del total de familias del municipio, se alimentan los tres tiempos de comida, el 16.72% se alimentan dos tiempos.
- En el municipio existen 1687 familias que trabajan la tierra, de ellas 1385 familias trabaja la tierra un solo miembro de estas familias para un 82.10%; seguida de 207 familias que trabajan dos miembros por familia.

BIBLIOGRAFÍA

- Guía metodológica para la construcción de indicadores socioeconómicos de línea de base a nivel municipal, con participación social, en el marco de los ODS y la ERP.
- Monografía De Sabanagrande, F.M. Estudiantes de Medicina 2014.
- Encuesta Línea Base Demográfica y Socioeconómica (a nivel de hogar) Digital.
- Breve Reseña Manuscritas (Casa de la Cultura del Municipio de Sabanagrande).
- Instituto Nacional de Estadísticas (INE), censo 2013.



ANEXOS

INFRAESTRUCTURA BÁSICA SOCIAL EXISTENTE EN EL CASCO URBANO DEL MUNICIPIO DE SABANAGRANDE

NO.	TIPO DE ESTRUCTURA	CANTIDAD	UBICACIÓN
1	Palacio Municipal	1	Barrio El Centro
2	Parque Central	1	Barrio El Centro
3	Mercado Municipal	1	Barrio El Centro
4	Biblioteca Municipal	1	Barrio El Tule
5	Centro de Salud. CESAMO	1	Barrio El Centro
6	Rastro Municipal	1	Barrio Concepción
7	Posta Policial	1	Barrio El Tule
8	Juzgado de Paz	1	Barrio El Tule
9	Institutos de Educación	3	Barrio Abajo/ Barrio El Centro/Col. Las Brisas
10	Centro de Formación Profesional (INFOP)	1	Barrio Abajo
11	Escuela Urbana	1	Barrio El Centro
12	Salón Social	1	Barrio El Centro
13	Iglesia Católica	1	Barrio El Centro
14	Iglesia Evangélica	6	Barrio El Centro/ Barrio Gálvez /Barrio Suyapa/ Caserío El Pacón/ Barrio El Tule
15	Jardín de Niños	1	Barrio Concepción
16	Hondutel	1	Barrio El Tule
17	Campo de Fútbol	2	Barrio Toncontin/ Caserío Los Carados
18	Cementerio Municipal	3	Caserío San Patricio
19	Canchas de Fútbolito	3	Barrio El Centro/ Barrio Abajo
20	Instituto de la Niñez DINAF	1	Barrio El Tule
21	Iglesia Mormona	1	Barrio El Tule
22	Correo Nacional HONDUCOR	1	Barrio El Centro
23	Periódico Digital	1	Barrio Gálvez

INFRAESTRUCTURA BÁSICA SOCIAL EXISTENTE EN LAS COMUNIDADES DEL MUNICIPIO DE SABANAGRANDE

No.	TIPO DE ESTRUCTURA	CANTIDAD	UBICACION
1	Jardín de niños	1	La Trinidad
2	Salón social	1	La Trinidad
3	Campo de futbol	1	La Trinidad
4	Cementerio general	1	La Trinidad
5	Cancha de futbolito	1	La Trinidad
6	Iglesia Evangélica	1	La Trinidad
7	Escuela 11 de noviembre	1	La Trinidad

No.	TIPO DE ESTRUCTURA	CANTIDAD	UBICACION
1	Escuela Juan Lindo	1	Apatana
2	Jardín de Niños	1	Apatana
3	Campo de futbol	1	Apatana
4	Cancha de futbolito	1	Apatana
5	Iglesia católica	1	Apatana
No.	TIPO DE ESTRUCTURA	CANTIDAD	UBICACION
1	Escuela El Obelisco	1	El Obelisco
2	Iglesia católica	1	El Obelisco
3	Monumento cultural	1	El Obelisco
4	Jardín de Niños	1	El Obelisco

No.	TIPO DE ESTRUCTURA	CANTIDAD	UBICACIÓN
1	Iglesia evangélica	1	El Estiquirín

No.	TIPO DE ESTRUCTURA	CANTIDAD	UBICACIÓN
1	Iglesia evangélica	1	El Guajiniquil

No.	TIPO DE ESTRUCTURA	CANTIDAD	UBICACION
1	Escuela	1	La Cañada
2	Centro básico	1	La Cañada
3	Jardín de niños	1	La Cañada
4	Iglesia católica	1	La Cañada
5	Iglesia evangélica	2	La Cañada
6	Salón comunal	1	La Cañada
7	Cancha de futbolito	1	La Cañada
8	Campo de futbol	1	La Cañada
9	Cementerio general	1	La Cañada
No.	TIPO DE ESTRUCTURA	CANTIDAD	UBICACIÓN
1	Escuela	1	Quebrada Onda
No.	TIPO DE ESTRUCTURA	CANTIDAD	UBICACION
1	Escuela	1	Sabana larga

No.	TIPO DE ESTRUCTURA	CANTIDAD	UBICACIÓN
1	Escuela	1	San Bartolo
2	Iglesia protestante	1	San Bartolo
No.	TIPO DE ESTRUCTURA	CANTIDAD	UBICACIÓN
1	Escuela	1	El llano
2	Centro básico	1	El llano
3	Jardín de niños	1	El llano
4	Salón social	1	El llano

No.	TIPO DE ESTRUCTURA	CANTIDAD	UBICACIÓN
1	Escuela	1	Divisadero

No.	TIPO DE ESTRUCTURA	CANTIDAD	UBICACIÓN
1	Pozo de agua que abastece el casco urbano	1	Guasly

No.	TIPO DE ESTRUCTURA	CANTIDAD	UBICACIÓN
1	Escuela	1	La jagua
5	Ermita católica	1	La jagua

No.	TIPO DE ESTRUCTURA	CANTIDAD	UBICACIÓN
1	Escuela	1	Los carbones
2	Ermita católica	1	Los carbones
3	Jardín de niños	1	Los carbones

No.	TIPO DE ESTRUCTURA	CANTIDAD	UBICACIÓN
1	Patronato	1	San Francisco

No.	TIPO DE ESTRUCTURA	CANTIDAD	UBICACIÓN
1	Patronato	1	La Brea

No.	TIPO DE ESTRUCTURA	CANTIDAD	UBICACIÓN
1	Escuela	1	El Vino
2	Jardín de niños	1	El Vino
3	Ermita católica	1	El Vino
8	Salón Caja rural unidos del progreso	1	El Vino

No.	TIPO DE ESTRUCTURA	CANTIDAD	UBICACIÓN
1	Salón Patronato	1	La Cruz Alta
2	Ermita católica	1	La Cruz Alta
3	Iglesia evangélica	1	La Cruz Alta
4	Liga de futbol	1	La Cruz Alta
5	Campo de futbol	1	La Cruz Alta
No.	TIPO DE ESTRUCTURA	CANTIDAD	UBICACIÓN
1	Patronato	1	La Mesa

No.	TIPO DE ESTRUCTURA	CANTIDAD	UBICACIÓN
1	Salón Junta de agua	1	Buenos Aires
2	Salón Patronato	1	Buenos Aires
3	Gasolinera	1	Buenos Aires
4	Restaurante	2	Buenos Aires
5	Cancha de futbol	1	Buenos Aires

No.	TIPO DE ESTRUCTURA	CANTIDAD	UBICACIÓN
1	Escuela	1	La Cofradía
2	Iglesia evangélica	1	La Cofradía
3	Centro comunal	1	La Cofradía
4	Jardín de niños	1	La Cofradía
5	Cementerio	1	La Cofradía

No.	TIPO DE ESTRUCTURA	CANTIDAD	UBICACIÓN
1	Salón Patronato	1	La Meza
2	Campo de futbol	1	La Meza
3	Liga de futbol	1	La meza

No.	TIPO DE ESTRUCTURA	CANTIDAD	UBICACIÓN
1	Patronato	1	Las Marías
2	Junta de agua	1	Las Marías

No.	TIPO DE ESTRUCTURA	CANTIDAD	UBICACIÓN
1	Patronato	1	Las Mesitas

No.	TIPO DE ESTRUCTURA	CANTIDAD	UBICACIÓN
1	Escuela	1	Los Chorros
3	Comedores	3	Los Chorros
4	Zoológico el Ocotal	1	Los Chorros
5	Jardín de niños	1	Los Chorros
6	Iglesia católica	1	Los Chorros
7	Iglesia evangélica	1	Los Chorros
8	Salón Caja rural un nuevo camino	1	Los Chorros
9	Talleres de artesanía	10	Los Chorros

No.	TIPO DE ESTRUCTURA	CANTIDAD	UBICACIÓN
1	Salón Patronato	1	Terrerito

No.	TIPO DE ESTRUCTURA	CANTIDAD	UBICACIÓN
1	Escuela	1	Tierra Arada

No.	TIPO DE ESTRUCTURA	CANTIDAD	UBICACION
1	Escuela	1	Apasinigua
2	Jardín de niños	1	Apasinigua
3	Campo de futbol	1	Apasinigua
4	Ermita católica	1	Apasinigua
5	Iglesia evangélica	1	Apasinigua

No.	TIPO DE ESTRUCTURA	CANTIDAD	UBICACIÓN
1	Escuela	1	Santa Bárbara
2	Iglesia Católica	1	Santa Bárbara
3	Centro Básico de Educación	1	Santa Bárbara
4	Jardín de Niños	1	Santa Bárbara

No.	TIPO DE ESTRUCTURA	CANTIDAD	UBICACIÓN
1	Escuela	1	La Mina
2	Iglesia Católica	1	La Mina

No.	TIPO DE ESTRUCTURA	CANTIDAD	UBICACIÓN
1	Salón Patronato	1	San Marcos

No.	TIPO DE ESTRUCTURA	CANTIDAD	UBICACIÓN
1	Escuelas	1	Sabana de Encima
2	Iglesia Católica	1	Sabana de Encima
3	Jardín de Niños	1	Sabana de Encima
4	Iglesias Evangélicas	2	Sabana de Encima

No.	TIPO DE ESTRUCTURA	CANTIDAD	UBICACIÓN
1	Escuelas	1	La Cañada Centro

No.	TIPO DE ESTRUCTURA	CANTIDAD	UBICACIÓN
1	Jardín de niños	1	El Tigre
2	Iglesia Católica	1	El Tigre

No.	TIPO DE ESTRUCTURA	CANTIDAD	UBICACIÓN
1	Centro Básico Lempira	1	El Calvario No 2
2	Jardín de Niños	1	El Calvario No 2
3	Iglesia Evangélica	1	El Calvario No 2
4	Iglesia Católica	1	El Calvario No 2
5	Patronato	1	El Calvario No 2
6	Junta de agua	1	El Calvario No 2
7	Red de mujeres	1	El Calvario No 2
8	Sociedad de padre de familia	1	El Calvario No 2

No	TIPO DE ESTRUCTURA	CANTIDAD	UBICACIÓN
1	Campo de futbol	1	Los Tanquitos
2	Patronato	1	Los Tanquitos
3	Iglesia cristiana	1	Los Tanquitos
4	Liga de futbol	1	Los Tanquitos
5	Red de mujeres	1	Los Tanquitos

No	TIPO DE ESTRUCTURA	CANTIDAD	UBICACIÓN
1	Junta de agua	1	Los Plancitos
2	patronato	1	Los Plancitos
3	Red de mujeres	1	Los Plancitos

No	TIPO DE ESTRUCTURA	CANTIDAD	UBICACIÓN
1	Junta de agua	1	Las Lajas
2	patronato	1	Las Lajas
3	Iglesia cristiana	1	Las Lajas

No	TIPO DE ESTRUCTURA	CANTIDAD	UBICACIÓN
1	Iglesia católica	1	La Ceiba Centro
2	Caja Rural	2	La Ceiba Centro
3	Centro de Salud	1	La Ceiba Centro
4	Centro Básico	1	La Ceiba Centro
5	Jardín de Niño	1	La Ceiba Centro
6	Campo de Fútbol	1	La Ceiba Centro
7	Patronato	1	La Ceiba Centro
8	Cementerio	1	La Ceiba Centro

NO	TIPO DE ESTRUCTURA	CANTIDAD	UBICACIÓN
1	Escuela	1	El Yuré
2	Jardín de niños	1	El Yuré
3	Patronato	1	El Yuré
4	Iglesia católica	1	El Yuré

NO	TIPO DE ESTRUCTURA	CANTIDAD	UBICACIÓN
1	Patronato	1	El Rodeo
2	Cementerio	1	El Rodeo

NO	TIPO DE ESTRUCTURA	CANTIDAD	UBICACIÓN
1	patronato	1	Nueva aldea

No	TIPO DE ESTRUCTURA	CANTIDAD	UBICACIÓN
1	Patronato	1	Palo Real
2	Iglesia evangélica	1	Palo Real
3	Iglesia católica	1	Palo Real
4	Junta de agua	1	Palo Real
5	Escuela	1	Palo Real

No	Tipo De Estructura	Cantidad	Ubicación
1	Patronato	1	El Capulín
2	Campo de futbol	1	El Capulín

No	Tipo De Estructura	Cantidad	Ubicación
1	Iglesia católica	1	San Nicolás
2	Escuela	1	San Nicolás
3	Sociedad de padre de familia	1	San Nicolás
4	Cementerio	1	San Nicolás
5	Campo de futbol	1	San Nicolás
6	Red de mujeres	1	San Nicolás

No.	Tipo De Estructura	Cantidad	Ubicación
1	Escuelas	1	Agua Blanca
2	Junta de Agua	1	Agua Blanca
3	Patronato	1	Agua Blanca
4	Sociedad de Padres De Familia	1	Agua Blanca
5	Clubes Deportivos	1	Agua Blanca

No.	Tipo De Estructura	Cantidad	Ubicación
1	Escuelas	1	El Llano del Chapulín
2	Junta de Agua	1	El Llano del Chapulín
3	Patronato	1	El Llano del Chapulín
4	Salón Social	1	El Llano del Chapulín
5	Sociedad de Padres De Familia	1	El Llano del Chapulín
6	Cajas Rurales	1	El Llano del Chapulín
7	Liga De Futbol	1	El Llano del Chapulín
8	Campo de Futbol	1	El Llano del Chapulín
No.	Tipo De Estructura	Cantidad	Ubicación
1	Escuelas	1	El Rincón
2	Junta de Agua	1	El Rincón
3	Patronato	1	El Rincón
4	Campo de Futbol	1	El Rincón
5	Centro Básico de Educación	1	El Rincón

6	Iglesia Evangélica	1	El Rincón
7	Sociedad de Padres De Familia	1	El Rincón
8	Clubes Deportivos	1	El Rincón

No.	Tipo De Estructura	Cantidad	Ubicación
1	Escuelas	1	Infiernitos
2	Junta de Agua	1	Infiernitos
3	Patronato	1	Infiernitos
4	Salón Comunal	1	Infiernitos
5	Iglesia Evangélica	1	Infiernitos
7	Sociedad de Padres De Familia	1	Infiernitos
8	Clubes Deportivos	1	Infiernitos
9	Cajas Rurales	1	Infiernitos
10	Campo de Futbol	1	Infiernitos
11	Cementerio Comunal	1	Infiernitos

No.	Tipo De Estructura	Cantidad	Ubicación
1	Junta de Agua	1	La Manzanilla
2	Patronato	1	La Manzanilla
3	Iglesia Católica	1	La Manzanilla
4	Iglesia Evangélica	1	La Manzanilla

No.	Tipo De Estructura	Cantidad	Ubicación
1	Escuela	1	Monte grande Arriba
2	Junta de Agua	1	Monte grande Arriba
3	Patronato	1	Monte grande Arriba
4	Iglesia Católica	1	Monte grande Arriba
5	Iglesia Evangélica	1	Monte grande Arriba
6	Sociedad de Padres de Familia	1	Monte grande Arriba
7	Centro Comunal	1	Monte grande Arriba
8	Campo de Futbol	1	Monte grande Arriba
9	Liga de Futbol	1	Monte grande Arriba
10	Jardín de Niños	1	Monte grande Arriba

No.	Tipo De Estructura	Cantidad	Ubicación
1	Junta de Agua	1	Los Encinos
2	Patronato	1	Los Encinos
3	Iglesia Católica	1	Los Encinos
4	Escuela	1	Los Encinos
5	Clubes de Deportivos	1	Los Encinos

No.	Tipo De Estructura	Cantidad	Ubicación
1	Junta de Agua	1	Lagunetas
2	Patronato	1	Lagunetas
3	Iglesia Católica	1	Lagunetas
4	Clubes Deportivos	1	Lagunetas

No.	Tipo De Estructura	Cantidad	Ubicación
1	Junta de Agua	1	El Tule
2	Patronato	1	El Tule
3	Iglesia Católica	1	El Tule
4	Escuela	1	El Tule
5	Clubes de Deportivos	1	El Tule
6	Campo de Fútbol	1	El Tule
7	Jardín de Niños	1	El Tule
8	Sociedad de Padres de Familia	1	El Tule
9	Iglesia Evangélica	1	El Tule

No.	Tipo De Estructura	Cantidad	Ubicación
1	Junta de Agua	1	Los Mogotes
2	Patronato	1	Los Mogotes
3	Escuela	1	Los Mogotes
4	Caja Rural	1	Los Mogotes
5	Cementerio Comunal	1	Los Mogotes

No.	Tipo De Estructura	Cantidad	Ubicación
1	Escuela	1	Los Portillos
2	Junta de Agua	1	Los Portillos
3	Patronato	1	Los Portillos
4	Centro Educación Básico	1	Los Portillos
5	Centro de Salud	1	Los Portillos
6	Parque Comunal	1	Los Portillos
7	Sociedad de Padres de Familia	1	Los Portillos
8	Campo de Fútbol	1	Los Portillos
9	Clubes de Fútbol	1	Los Portillos
10	Iglesia Católica	1	Los Portillos
11	Sociedad de Padres de Familia	1	Los Portillos
12	Jardín de Niños	1	Los Portillos

No.	Tipo De Estructura	Cantidad	Ubicación
1	Patronato	1	Monte grande Abajo
2	Junta de Agua	1	Monte grande Abajo
3	Escuela	1	Monte grande Abajo
4	Iglesia Católica	1	Monte grande Abajo
5	Sociedad de Padres de Familia	1	Monte grande Abajo
7	Clubes Deportivos	1	Monte grande Abajo

No.	Tipo De Estructura	Cantidad	Ubicación
1	Patronato	1	Pulupe
2	Junta de Agua	1	Pulupe

No.	Tipo De Estructura	Cantidad	Ubicación
1	Junta de Agua	1	El Terrero
2	Patronato	1	El Terrero
3	Escuela	1	El Terrero
4	Caja Rural	1	El Terrero
5	Cementerio Comunal	1	El Terrero
6	Sociedad de Padres de Familia	1	El Terrero
7	Campo de Fútbol	1	El Terrero
8	Clubes Deportivos	1	El Terrero
9	Iglesia Católica	1	El Terrero

No.	Tipo De Estructura	Cantidad	Ubicación
1	Escuela	1	Los Noques
2	Junta de Agua	1	Los Noques
3	Patronato	1	Los Noques
4	Sociedad de Padres de Familia	1	Los Noques
5	Campo de Fútbol	1	Los Noques
6	Clubes de Fútbol	1	Los Noques
7	Iglesia Católica	1	Los Noques
8	Sociedad de Padres de Familia	1	Los Noques
9	Jardín de Niños	1	Los Noques

No.	Tipo De Estructura	Cantidad	Ubicación
1	Patronato	1	Cuesta Chiquita
2	Junta de Agua	1	Cuesta Chiquita
3	Escuela	1	Cuesta Chiquita
4	Sociedad de Padres de Familia	1	Cuesta Chiquita
5	Clubes Deportivos	1	Cuesta Chiquita
6	Grupos Juveniles	1	Cuesta Chiquita

INSTITUCIONES QUE INTERVIENEN EN EL MUNICIPIO DE SABANAGRANDE

Comunidad	Publicas	Privada
Casco Urbano	Secretaria De Educación	Visión Mundial
	Secretaria De Salud	Cooperativa COMISAL
	Juzgado De Paz	CASEGSA
	Policía Nacional	Proyecto mirador
	Registro Nacional De Las Personas	Agente Atlántida
	Secretaria De Desarrollo E Inclusión Social	
	Empresa Nacional De Energía Eléctrica	
	COPECO	
	Correo Nacional	
	INFOP	
	Hondutel	
	DINAF	

PRESENCIA INSTITUCIONAL POR ALDEAS DEL MUNICIPIO

Comunidad	Publicas	Privada
La Ceiba	Secretaria de Educación	Visión Mundial
	Secretaria de Salud	Cooperativa COMISAL
	Juzgado de paz	CASEGSA
	Policía Nacional	Proyecto mirador
	Registro Nacional de las Personas	
	Secretaria de Desarrollo e Inclusión Social	
	Empresa nacional de energía eléctrica	
	Copeco	

Comunidad	Publicas	Privada
La Trinidad	Secretaria de Educación	Visión Mundial
	Secretaria de Salud	Cooperativa COMISAL
	Juzgado de paz	Proyecto mirador
	Policía Nacional	
	Registro Nacional de las Personas	
	Secretaria de Desarrollo e Inclusión Social	
	Empresa nacional de energía eléctrica	
	Copeco	

Comunidad	Publicas	Privada
El Calvario No 2	Secretaria de Educación	Visión Mundial
	Secretaria de Salud	Cooperativa COMISAL
	Juzgado de paz	Proyecto mirador
	Policía Nacional	
	Registro Nacional de las Personas	
	Secretaria de Desarrollo e Inclusión Social	
	Empresa nacional de energía eléctrica	
	Copeco	

Comunidad	Publicas	Privada
Sacahuato	Secretaria de Educación	Visión Mundial
	Secretaria de Salud	Cooperativa COMISAL
	Juzgado de paz	CASEGSA
	Policía Nacional	
	Registro Nacional de las Personas	
	Secretaria de Desarrollo e Inclusión Social	
	Empresa nacional de energía eléctrica	
	Copeco	

Comunidad	Publicas	Privada
El divisadero	Secretaria de Educación	Visión Mundial
	Secretaria de Salud	Cooperativa COMISAL
	Juzgado de paz	
	Policía Nacional	
	Registro Nacional de las Personas	
	Secretaria de Desarrollo e Inclusión Social	
	Empresa nacional de energía eléctrica	
	Copeco	

Comunidad	Publicas	Privada
El Vino	Secretaria de Educación	Visión Mundial
	Secretaria de Salud	Cooperativa COMISAL
	Juzgado de paz	Casegsa
	Policía Nacional	
	Registro Nacional de las Personas	
	Secretaria de Desarrollo e Inclusión Social	
	Empresa nacional de energía eléctrica	
	Copeco	

Comunidad	Publicas	Privada
El Carrizal	Secretaria de Educación	Visión Mundial
	Secretaria de Salud	Cooperativa COMISAL
	Juzgado de paz	Casegsa
	Policía Nacional	
	Registro Nacional de las Personas	
	Secretaria de Desarrollo e Inclusión Social	
	Empresa nacional de energía eléctrica	
	Copeco	

Comunidad	Publicas	Privada
Dulce Nombre	Secretaria de Educación	Visión Mundial
	Secretaria de Salud	Cooperativa COMISAL
	Juzgado de paz	
	Policía Nacional	
	Registro Nacional de las Personas	
	Secretaria de Desarrollo e Inclusión Social	
	Empresa nacional de energía eléctrica	
	Copeco	

Comunidad	Publicas	Privada
Los Nanzales	Secretaria de Educación	Visión Mundial
	Secretaria de Salud	Cooperativa COMISAL
	Juzgado de paz	Casegsa
	Policía Nacional	
	Registro Nacional de las Personas	
	Secretaria de Desarrollo e Inclusión Social	
	Empresa nacional de energía eléctrica	
	Copeco	

Comunidad	Publicas	Privada
San Antonio	Secretaria de Educación	Visión Mundial
	Secretaria de Salud	Cooperativa COMISAL
	Juzgado de paz	Casegsa
	Policía Nacional	
	Registro Nacional de las Personas	
	Secretaria de Desarrollo e Inclusión Social	
	Empresa nacional de energía eléctrica	
	Copeco	

Comunidad	Publicas	Privada
San Nicolás o el zapote	Secretaria de Educación	Visión Mundial
	Secretaria de Salud	Cooperativa COMISAL
	Juzgado de paz	
	Policía Nacional	
	Registro Nacional de las Personas	
	Secretaria de Desarrollo e Inclusión Social	
	Empresa nacional de energía eléctrica	
	Copeco	

Comunidad	Publicas	Privada
Calvario N-1	Secretaria de Educación	Visión Mundial
	Secretaria de Salud	Cooperativa COMISAL
	Juzgado de paz	
	Policía Nacional	
	Registro Nacional de las Personas	
	Secretaria de Desarrollo e Inclusión Social	
	Empresa nacional de energía eléctrica	
	Copeco	

Comunidad	Publicas	Privada
Apasinigua	Secretaria de Educación	Visión Mundial
	Secretaria de Salud	Cooperativa COMISAL
	Juzgado de paz	
	Policía Nacional	
	Registro Nacional de las Personas	
	Secretaria de Desarrollo e Inclusión Social	
	Empresa nacional de energía eléctrica	
	Copeco	

PRESENCIA DE LAS ORGANIZACIONES DE LA SOCIEDAD CIVIL POR COMUNIDAD

Comunidad	Publicas
Casco Urbano	Sociedad de Padres de Familia
	Consejo de Maestros
	Patronatos
	Grupos Católicos y Evangélicos
	Equipos de futbol
	Comité de Transparencia
	Red de Mujeres
	Comités de Emergencia Municipal CODEM
Sociedad Alcohólicos Anónimos	

Comunidad	Publicas
Trinidad	Sociedad de Padres de Familia
	Grupo campesino
	Patronatos
	Grupos Católicos y Evangélicos
	Equipos de futbol
	CODEL COPECO
	Juntas de Agua

Comunidad	Publicas
Calvario No 2	Sociedad de Padres de Familia
	CODEL COPECO
	Patronatos
	Grupos Católicos y Evangélicos
	Junta de agua

Comunidad	Publicas
La Ceiba	Sociedad de Padres de Familia
	Consejo de maestros
	Patronatos
	Grupos Católicos y Evangélicos
	Equipos de futbol
	Junta de agua
	Red de Mujeres
	Caja rural
	CODEL COPECO

Comunidad	Publicas
Sacahuato	Sociedad de Padres de Familia
	Caja rural
	Patronatos
	Grupos Católicos y Evangélicos
	Equipos de futbol
	Junta de agua
	Comité de vigilancia
	CODEL COPECO

Comunidad	Publicas
El Divisadero	Sociedad de Padres de Familia
	Alcohólicos anónimos
	Patronatos
	Grupos Católicos y Evangélicos
	Equipos de futbol
	Junta de agua
	CODEL COPECO

Comunidad	Publicas
El Vino	Sociedad de padre de familia
	Red De Mujeres
	Patronatos
	Grupos Católicos y Evangélicos
	Equipos de futbol
	Caja Rural
	Junta de agua
	CODEL COPECO

Comunidad	Publicas
El Carrizal	Sociedad de Padres de Familia
	Consejo de Maestros
	Patronatos
	Grupos Católicos y Evangélicos
	Equipos de futbol
	Caja Rural
	Junta De Agua
	CODEL COPECO

Comunidad	Publicas
Dulce Nombre	Sociedad de Padres de Familia
	Consejo de Maestros
	Patronatos
	Grupos Católicos y Evangélicos
	Equipos de futbol
	Junta De Agua
	Red de Mujeres
	CODEL COPECO
	Junta de agua

Comunidad	Publicas
Nanzales	Sociedad de Padres de Familia
	Consejo de Maestros
	Patronatos
	Grupos Católicos y Evangélicos
	Equipos de futbol
	CODEL COPECO
	Caja Rural
	Junta de agua
	Grupo campesino

Comunidad	Publicas
San Antonio	Sociedad de Padres de Familia
	Consejo de Maestros
	Patronatos
	Grupos Católicos y Evangélicos
	Equipos de futbol
	Caja Rural
	Junta de agua
	CODEL COPECO
Comunidad	Publicas
San Nicolás O El Zapote	Sociedad de Padres de Familia
	Junta de agua
	Patronatos
	Grupos Católicos y Evangélicos
	Equipos de futbol
	CODEL COPECO

Comunidad	Publicas
Calvario N 1	Sociedad de Padres de Familia
	CODEL COPECO
	Patronatos
	Grupos Católicos y Evangélicos
	Equipos de futbol



Comunidad	Publicas
Apasinigua	Sociedad de Padres de Familia
	Junta de agua
	Patronatos
	Grupos Católicos y Evangélicos
	Equipos de futbol
	CODEL COPECO
	Red de mujeres

MUNICIPALIDAD DE SABANAGRANDE, FRANCISCO MORAZAN.

MATRIZ DE INDICADORES DE SABANAGRANDE VR O.D.S.

Objetivos y Metas del Desarrollo Sostenible ODS	Indicadores en el municipio de Sabanagrande, F.M.
<p>OBJETIVO 1: PONER FIN A LA POBREZA EN TODAS SUS FORMAS Y EN TODO EL MUNDO.</p> <p>META 1.1: PARA 2030, ERRADICAR LA POBREZA EXTREMA PARA TODAS LAS PERSONAS EN EL MUNDO, ACTUALMENTE MEDIDA POR UN INGRESO POR PERSONA INFERIOR A 1,25 DÓLARES DE LOS ESTADOS UNIDOS AL DÍA.</p> <p>META 1.2: PARA 2030, REDUCIR AL MENOS A LA MITAD LA PROPORCIÓN DE HOMBRES, MUJERES Y NIÑOS DE TODAS LAS EDADES QUE VIVEN EN LA POBREZA EN TODAS SUS DIMENSIONES CON ARREGLO A LAS DEFINICIONES NACIONALES.</p>	<p>15.77% POBLACIÓN CON INGRESOS MENORES A \$ 1.25 DIARIO.</p>
<p>OBJETIVO 2: PONER FIN AL HAMBRE, LOGRAR LA SEGURIDAD ALIMENTARIA Y LA MEJORA DE LA NUTRICIÓN Y PROMOVER LA AGRICULTURA SOSTENIBLE.</p> <p>META 2.1: PARA 2030, PONER FIN AL HAMBRE Y ASEGURAR EL ACCESO DE TODAS LAS PERSONAS, EN PARTICULAR LOS POBRES Y LAS PERSONAS EN SITUACIONES VULNERABLES, INCLUIDOS LOS LACTANTES, A UNA ALIMENTACIÓN SANA, NUTRITIVA Y SUFICIENTE DURANTE TODO EL AÑO.</p>	<p>43.71% DE HOGARES QUE SIEMBRAN ALIMENTOS.</p> <p>36.46% DE HOGARES QUE PRODUCEN SUFICIENTES ALIMENTOS PARA AUTOCONSUMO.</p> <p>6.61% DE HOGARES QUE TIENEN EN SU VIVIENDA UN HUERTO FAMILIAR.</p> <p>AL 80.75% DE LOS HOGARES LOS INGRESOS LES AJUSTAN PARA ALIMENTARSE LOS 3 TIEMPOS DE COMIDA, DESDE LA PERCEPCIÓN DE LOS JEFES (AS) DE HOGAR</p>
<p>OBJETIVO 3: GARANTIZAR UNA VIDA SANA Y PROMOVER EL BIENESTAR EN TODAS LAS EDADES.</p> <p>META 3.1: PARA 2030, REDUCIR LA TASA MUNDIAL DE MORTALIDAD MATERNA A MENOS DE 70 POR CADA 100.000 NACIDOS VIVOS.</p> <p>META 3.2: PARA 2030, PONER FIN A LAS MUERTES EVITABLES DE RECIÉN NACIDOS Y DE NIÑOS MENORES DE 5 AÑOS, LOGRANDO QUE TODOS LOS PAÍSES INTENTEN REDUCIR LA MORTALIDAD NEONATAL AL MENOS HASTA 12 POR CADA 1.000 NACIDOS VIVOS, Y LA MORTALIDAD DE NIÑOS MENORES DE 5 AÑOS AL MENOS HASTA 25 POR CADA 1.000 NACIDOS VIVOS.</p> <p>META 3.3: PARA 2030, PONER FIN A LAS EPIDEMIAS DEL SIDA, LA TUBERCULOSIS, LA MALARIA Y LAS ENFERMEDADES TROPICALES DESATENDIDAS Y COMBATIR LA HEPATITIS, LAS ENFERMEDADES TRANSMITIDAS POR EL AGUA Y OTRAS ENFERMEDADES TRANSMISIBLES.</p>	<p>1.03% INFECTADOS CON PALUDISMO POR CADA MIL</p> <p>51.03% AFECTADOS POR IRAS POR CADA MIL HABITANTES</p> <p>0.13% INFECTADO DE TUBERCULOSIS POR CADA MIL.</p> <p>43.91% INFECTADOS CON DENGUE CLÁSICO POR CADA MIL.</p> <p>3.02% INFECTADO CON DENGUE HEMORRÁGICO POR CADA MIL.</p>

<p>META 3.4: PARA EL 2030, GARANTIZAR EL ACCESO UNIVERSAL A LOS SERVICIOS DE SALUD SEXUAL Y REPRODUCTIVA, INCLUIDOS LOS DE PLANIFICACIÓN FAMILIAR, INFORMACIÓN Y EDUCACIÓN, Y LA INTEGRACIÓN DE LA SALUD REPRODUCTIVA EN LAS ESTRATEGIAS Y LOS PROGRAMAS NACIONALES.</p>	<p>4.73% HOGARES QUE PLANIFICAN CON EL RITMO</p> <p>9.6% HOGARES QUE PLANIFICAN CON EL DIU</p> <p>12.88% HOGARES QUE PLANIFICAN CON PASTILLA</p> <p>3.51% HOGARES QUE PLANIFICAN CON CONDÓN</p> <p>44.28% HOGARES QUE PLANIFICAN CON INYECCIÓN</p> <p>6.48% HOGARES QUE PLANIFICAN CON IMPLANTE</p> <p>18.06% HOGARES QUE PLANIFICAN CON OPERACIÓN</p>
<p>OBJETIVO 4: GARANTIZAR UNA EDUCACIÓN INCLUSIVA, EQUITATIVA Y DE CALIDAD Y PROMOVER OPORTUNIDADES DE APRENDIZAJE DURANTE TODA LA VIDA PARA TODOS.</p> <p>META 4.1: PARA 2030, VELAR POR QUE TODAS LAS NIÑAS Y TODOS LOS NIÑOS TERMINEN LOS CICLOS DE LA ENSEÑANZA PRIMARIA Y SECUNDARIA, QUE HA DE SER GRATUITA, EQUITATIVA Y DE CALIDAD Y PRODUCIR.</p>	<p>66.6% DE NIÑOS(AS) EN EDAD ESCOLAR QUE ACTUALMENTE ESTUDIAN</p> <p>29.79% DE NIÑOS(AS) QUE ESTUDIAN PRIMARIA DE LOS QUE TIENEN EDAD PARA HACERLO</p> <p>20.68% DE LA FUERZA DE TRABAJO EMERGENTE QUE CONCLUYÓ LA EDUCACIÓN PRIMARIA.</p> <p>15.1% DE NIÑOS QUE ESTUDIAN PRIMARIA DE LOS QUE TIENEN EDAD.</p> <p>4.22% DE NIÑOS QUE ESTUDIAN SECUNDARIA</p> <p>4.26% NIÑAS QUE ESTUDIAN SECUNDARIA</p> <p>50.88% DE NIÑOS EN EDAD ESCOLAR</p> <p>49.12% DE NIÑAS EN EDAD ESCOLAR</p> <p>33.16% DE NIÑOS QUE ACTUALMENTE ESTUDIAN EN TODOS LOS NIVELES</p> <p>33.44% DE NIÑAS QUE ACTUALMENTE ESTUDIAN EN TODOS LOS NIVELES.</p>
<p>OBJETIVO 5: GARANTIZAR LA DISPONIBILIDAD DE AGUA Y SU GESTIÓN SOSTENIBLE Y EL SANEAMIENTO PARA TODOS</p> <p>META 5.1: PARA 2030, LOGRAR EL ACCESO UNIVERSAL Y EQUITATIVO AL AGUA POTABLE, A UN PRECIO ASEQUIBLE PARA TODOS.</p> <p>META 5.2: PARA 2030, LOGRAR EL ACCESO EQUITATIVO A SERVICIOS DE SANEAMIENTO E HIGIENE ADECUADOS PARA TODOS Y PONER FIN A LA DEFECACIÓN AL AIRE LIBRE, PRESTANDO ESPECIAL ATENCIÓN A LAS NECESIDADES DE LAS MUJERES Y LAS NIÑAS Y LAS PERSONAS EN SITUACIONES VULNERABLES.</p>	<p>81.63% DE LOS HOGARES UTILIZA LEÑA PARA COCINAR</p> <p>27.4% HOGARES CON ACCESO AL AGUA POR ACUEDUCTO.</p> <p>80.48% HOGARES CON ACCESO A ELIMINACIÓN DE EXCRETAS</p> <p>84.89% VIVIENDAS CON INADECUADA DISPOSICIÓN DE LA BASURA.</p> <p>78.54% DE LAS VIVIENDAS BAJO CONDICIONES DE REGULARES A MALAS</p> <p>76.13% DE LAS VIVIENDAS NO TIENEN BAÑO</p> <p>38.87% DE LAS VIVIENDAS TIENEN UNA SOLA PIEZA COMO DORMITORIO</p>

<p>OBJETIVO 6: GARANTIZAR EL ACCESO A UNA ENERGÍA ASEQUIBLE, SEGURA, SOSTENIBLE Y MODERNA PARA TODOS</p> <p>META 6.1: PARA 2030, GARANTIZAR EL ACCESO UNIVERSAL A SERVICIOS DE ENERGÍA ASEQUIBLES, CONFIABLES Y MODERNOS.</p>	<p>66.54% HOGARES CON SERVICIO DE ENERGÍA ELÉCTRICA DOMICILIAR</p>
<p>OBJETIVO 7: PROMOVER EL CRECIMIENTO ECONÓMICO SOSTENIDO, INCLUSIVO Y SOSTENIDO, EL EMPLEO PLENO Y PRODUCTIVO Y EL TRABAJO DECENTE PARA TODOS</p> <p>META 7.1:</p>	<p>56.82% DE JEFES DE HOGAR QUE TRABAJAN POR CUENTA PROPIA, CUALQUIER SECTOR PRODUCTIVO</p> <ul style="list-style-type: none"> - 41.85% DE JEFES DE HOGAR QUE TRABAJAN POR CUENTA PROPIA, EN EL SECTOR PRIMARIO - 4.51% DE JEFES DE HOGAR QUE TRABAJAN POR CUENTA PROPIA, EN EL SECTOR SECUNDARIO. - 10.46% DE JEFES DE HOGAR QUE TRABAJAN POR CUENTA PROPIA, EN EL SECTOR TERCIARIO - 0.32% DE JEFES DE HOGAR QUE GENERAN EMPLEO EN CUALQUIER SECTOR PRODUCTIVO
<p>OBJETIVO 8: PROMOVER SOCIEDADES PACÍFICAS E INCLUSIVAS PARA EL DESARROLLO SOSTENIBLE, FACILITAR EL ACCESO A LA JUSTICIA PARA TODOS Y CREAR INSTITUCIONES EFICACES, RESPONSABLES E INCLUSIVAS A TODOS LOS NIVELES</p> <p>META 8.1: REDUCIR CONSIDERABLEMENTE TODAS LAS FORMAS DE VIOLENCIA Y LAS TASAS DE MORTALIDAD CONEXAS EN TODO EL MUNDO.</p>	<p>1.35% DE JEFES DE HOGAR QUE CONOCEN CASOS DE VIOLENCIA EN SU COMUNIDAD.</p> <ul style="list-style-type: none"> - 0.98% DE HOGARES QUE LE HAN SUCEDIDO ALGÚN CASO DE VIOLENCIA. - 95.25% DE HOGARES QUE SIENTEN SEGURO DONDE VIVEN.



MUNICIPALIDAD DE SABANAGRANDE. F.M.
EMAIL: sabanagrandealcaldia@yahoo.es



BOLETA CENSAL



Municipalidad de
Encuesta para establecer Línea Base Demográfica y Socioeconómica

Estimado señor (a): El propósito de la presente encuesta es determinar la situación socioeconómica de su comunidad y el municipio, mediante la identificación de información específica que nos permita elaborar los indicadores principales para medir dichas condiciones, en diversas áreas que son básicas para conocer el nivel de desarrollo y pobreza de la comunidad, por tal razón le estamos solicitando nos regale unos minutos de su valioso tiempo para contestarnos unas breves preguntas.

DATOS GENERALES

1. Nombre del encuestador: _____ 2. No. de boleta (En orden correlativo): _____
 3. Colonia: _____ 4. Barrio: _____
 5. Aldea: _____ 6. Caserío: _____
 7. Nombre del entrevistado (Jefe de Familia): _____ Tel. Celular: _____
 8. No. ubicación de la vivienda (Según el Mapa Croquis Censal): _____ 9. Cantidad de personas que viven en la vivienda: _____
 10. ¿Cuántas Personas son de 5 a 23 años?: _____ 11. ¿Cuántas Personas son de 10 años en adelante?: _____

A. Demográfico

12. Información de la Familia: (Marcar con una X el sexo, edad, partida de nacimiento y escribir el parentesco (madre, padre, hijo (a), nieto (a), sobrino (a), abuelo (a), suegro (a), tío (a), primo (a), cuñado (a), yerno o nuera, otro); Etnia (maya ch'orti, lenca, miskito, mahua, pech, tolupán, tawaka, garífuna, negro de habla inglesa, mestizo/ladino, otro))

No.	Nombre de la Persona	Sexo		Edad	Parentesco	Etnia	Trató parto de nacimiento	
		H	M				Si	No
1								
2								
3								
4								
5								
6								
7								
8								
9								
10								
11								
12								
13								
14								
15								
16								
17								

13. Clasificación de personas por rangos de edades y sexo.
(Marcar cada casilla solo con números, con los datos preg. 12)

No.	Rangos de Edades	Número de personas	Sexo		Sabí leer y escribir	
			H	M	H	M
1	Menores de 1 año					
2	De 1 a 4 años					
3	De 5 a 6 años					
4	De 7 a 12 años					
5	De 13 a 17 años					
6	De 18 a 19 años					
7	De 19 a 23 años					
8	De 24 a 30 años					
9	De 31 a 40 años					
10	De 41 a 50 años					
11	De 51 a 64 años					
12	De 65 años y más					

14. ¿Cuántas madres solteras hay en el hogar? _____ (No tiene marido)
 15. ¿Cuántos padres solteros hay en el hogar? _____ (No tiene mujer)
 16. ¿Cuántos niños (a) nacieron en la familia durante año pasado? _____

Cantidad	Sexo		Edad de la madre
	H	M	

B. Salud

17. ¿Existe alguna mujer embarazada en el hogar? (Si hay más de una mujer embarazada, escriba la edad de cada una de ellas)
 1. Sí (¿Cuántas? _____ Edad (1): _____ Edad (2): _____ Edad (3): _____)
 2. No

18. ¿Dónde nació el último niño (a)? (Puede marcar solo uno y después cuántos)
 1. Casa _____ 4. Hospital _____
 2. Centro de Salud _____ 5. Clínica privada _____
 3. Clínica materno infantil _____ 6. Otro establecimiento de salud _____

19. ¿Hubo alguna muerte materna durante el parto o post parto en la familia el año pasado? (Marcar solo uno, si contestó "SI", anotar cuántos y en qué momento y la causa de la muerte)
 1. Sí (¿Cuántos? _____ Durante el embarazo: _____ En el parto: _____ Después del parto: _____ Causa de la muerte: _____)
 2. No

20. ¿Planifica la familia con su pareja? (Marcar solo uno)
 1. Sí _____ 2. No (Si contestó No, pase a la pregunta 22)

21. ¿Qué tipo de método usa? (Marcar solo uno, si marcó "Operación", marcar cualquiera de los sexos)
 1. Ritmo _____ 4. Preservativo (Condón) _____
 2. DIU _____ 5. Inyección _____
 3. Píscilla _____ 6. Operación sexo H_ M_ _____
 7. Implante _____

22. ¿Se murió en la familia un niño (a) menor de 5 años, el año pasado? (Marcar solo uno, si contestó "SI", anotar cuántos)

Cantidad	Sexo		Causa
	H	M	

Saldo
L. 25155.688.2

23. ¿Se manifestaron en algún miembro de su familia las siguientes enfermedades, durante el año pasado? (Marcar solo con números, los datos anotados en sexo y asistencia, deben de ser igual al número de manifestaciones)

No.	Tipo de enfermedad	Se manifestó		Sexo		Asistencia	
		Si	No	H	M	Pública	Privada
1	Infecciones respiratorias agudas						
2	Dengue clásico						
3	Paludismo						
4	Dengue hemorrágico						
5	Chagas						
6	ZIKA						
7	Chicungunya						
8	Hipertensión Arterial						
9	Diabetes						
10	Asma bronquial						
11	Epilepsia						
12	Neumonía						
13	Consumo de alcohol						
14	Consumo de drogas						
15	Tuberculosis						
16	Cáncer						
17	Diarreas						
18	De la piel						
19	Discapacidad						

Discapacidad: Discapacidad física (piernas, brazos, vista, etc.) Discapacidad mental (tristeza, insomnio, pérdida de apetito, cambios de comportamiento etc.)

24. Clasificación de personas por rangos de edades y sexo: (Marcar cada casilla solo con números con los datos de la pregunta 12 y preguntar cuántos tiene o no Vacunas Completas)

No.	Rangos de Edades	No. de personas	Sexo		Vacuna Completa	
			H	M	Si	No
1	Menores de 9 años					
2	De 10 a 19 años					
3	De 20 a 64 años					
4	De 65 años y más					

C. Seguridad

25. ¿Conoce usted casos de violencia intrafamiliar en su comunidad en el último año?
(Marcar solo una opción), si contestó "SI", anotar ¿cuántos casos?
1. Si Cuántos Casos _____ 2. No

26. ¿Le ha sucedido algún caso de violencia a usted o algún miembro de su familia en el último año?
(Marcar solo una opción), si contestó "SI", anotar ¿cuántos casos?
1. Si Cuántos Casos _____ 2. No

27. ¿Qué tan seguros considera usted que se encuentra que su familia en su barrio o comunidad?
1. Están seguros 2. No están seguros
¿Si considera que NO están seguros, cuál es la razón principal?
(Escriba en orden de importancia del 1 al 6 los que considera más importantes al menos importante):
1. Robo o hurto 2. Maras o pandillas 3. Venta de drogas
4. Cantinas 5. Riñas y discusiones 6. Violaciones

D. Participación y Expectativa

28. ¿Cuántos hombres de la familia participan en organizaciones en su comunidad? (Solo mayores de 18 años de edad) _____

29. ¿Cuántas mujeres de la familia participan en organizaciones en su comunidad? (Solo mayores de 18 años de edad) _____

E. Servicios Públicos

30. En la casa que habita existen los siguientes servicios públicos:

No.	Servicios Públicos	Los reciben		Estado			Días a la semana reciben servicios
		Si	No	B	R	M	
1	Agua de pozo propio						
2	Agua de ciudad de pozo comunal						
3	Acuerdos agua de río o quebrada						
4	Agua domiciliar por acueducto						
5	Agua llave pública / fuente						
6	Reservorio de agua llave						
7	Inodoro o servicio sanitario						
8	Letrina de fosa simple						
9	Letrina de fosa séptica						
10	Usa la letrina						
11	Recolección de basura						
12	Ases de calles						
13	Energía eléctrica domiciliar						
14	Teléfono (FONDUTEL)						
15	Teléfono (Celular móvil) o fija						
16	Alambrado público						
17	Mantenimiento de calles						

F. Seguridad Alimentaria

31. ¿Alguien en la familia trabaja la tierra por cuenta propia?
1. Si 2. No
Cuántos _____ Sexo: H _____ M _____

32. Tipo de tenencia de la tierra: (marcar solo uno, si marcó la opción 1, tiene que marcar dominio)
1. Propia totalmente pagada. Perno _____ Dto _____
2. Propia pagando 3. Alquilada 4. Prestada 5. En litigio
6. Comunal 7. No Tiene

33. ¿Se producen alimentos en la familia?
1. Si 2. No → pase a la pregunta 38

34. ¿Produce suficientes alimentos para autoconsumo?
1. Si 2. No

35. ¿Que sembró y cuanto produjo durante el año pasado? (Escribir cantidad en quintales y tareas en más de una opción)

	Maíz	Frijol	Maicillo	Café	Caña	Otro
Quintales						
Tareas						

36. Arcas en tareas con sistema de riego

Tareas	Grano	Aspersión	Ninguno	Otro

37. De los alimentos que producen ¿obtienen excedentes para la venta?
1. Si 2. No

38. ¿Tiene huerto familiar en su vivienda?
1. Si 2. No

39. ¿Tiene animales domésticos?
1. Si (Marque la cantidad en la casilla cuántos) 2. No

Tipo	Cuántos
AVES (gallinas, patos, pajaritos, patos)	
Bovinos (vaca, vaca)	
Caprinos (ovejas, cabras)	
Equinos (caballo, mula, burro)	
Porcinos (cerdos)	
Piscicultura (trucha, sábano)	
Apicultura (colmenas)	
Domésticos (perro, gato, etc.)	

1.5 CUENTAS 1.78.21

360 2018 Debe 104,845.50 246.55 100 0

G. Educación

40. Situación educativa actual, e igualdad entre los sexos, de las personas en edad escolar (de 5 a 23 años: ____) (Llenar todas las casillas, de acuerdo al número de personas, no dejar ninguna casilla en blanco, en "Sexo", "Edad", "Grado" y "Estudia ahora")

No.	Nombre	Sexo		Edad		Grado que actualmente cursan o cursaron										Estudia ahora		
		H	M			PE	1	2	3	4	5	6	B	D	U	Si	No	
1																		
2																		
3																		
4																		
5																		
6																		
7																		
8																		
9																		
10																		

H. Fuerza de trabajo e ingresos

41. Profesión u oficio e ingresos de los miembros de la familia en edad de trabajar (de 10 años en adelante: ____) (Llenar todas las casillas, de acuerdo al número de personas, no dejar ninguna casilla en blanco, "Nivel Educativo", "Sexo", "Estado Civil", "Edad", "Profesión", "Ocupación", "Trabaja", "Ingresos Mensuales")

No.	Nombre	Nivel Educativo (último año cursado)	Sexo			Estado Civil			Edad	Profesión u oficio	Ocupación actual	Trabaja		Ingresos mensuales (Lps.)
			H	M	S	C	D	U				Si	No	
1														
2														
3														
4														
5														
6														
7														
8														
9														
10														

42. ¿Su ocupación actual es cómo?: (marcar solo una opción)
 1. Empleado 2. Cuenta propia → *pase a la pregunta 44*

43. Si contestó que su ocupación actual es como empleado, en que sector está contratado (marcar solo una opción) *pase a la pregunta 49*
 1. Comercial 2. Industrial 3. Servicio

44. Si contestó que su ocupación actual es por cuenta propia, a que sector se dedica (marcar solo una opción)
 1. Primario 2. Secundario 3. Terciario

45. Genera empleo en el sector que se dedica
 1. Si 2. No → *pase a la pregunta 47*

46. ¿Cuánto empleo genera al sector que usted se dedica?

1 a 5	
6 a 10	
11 a 15	
16 a 20	
21 en adelante	

47. ¿En el sector al que usted se dedica, existe una organización en la cual usted sea miembro?
 1. Si 2. No
 Especifique: _____
 (ejemplo: asociaciones de ganaderos, cafetaleros, cooperativas, etc.)

48. ¿Que instituciones han apoyado al sector productivo al cual usted pertenece? (o sea que Instituciones, programas, proyectos, etc.)
 1. _____
 2. _____
 3. _____

49. ¿Alguien de la familia ha obtenido algún tipo de préstamo?

Si	No	Sexo	
		H	M

50. ¿Recibe remesas? Si 2. No. Si contestó "Si" ¿Cuánto recibe?:

No.	Rango (Lps.)	Ingresos Rangos de Remesas
1	0.01 - 1000.00	
2	1000.01 - 2000.00	
3	2000.01 y más	

51. ¿Cuántos son los ingresos mensuales familiares? (sumar ingresos personales y remesas)

No.	Rangos (Lps.)	Marque el rango de ingresos
1	= de 1,000.00	
2	1,001 - 2,000	
3	2,001 - 4,000	
4	4,001 - 8,000	
5	8,001 - 12,000	
6	12,001 - 20,000	
7	20,001 - 30,000	
8	30,001 - 50,000	
9	50,001 - y más	

52. Desde su percepción ¿ los ingresos familiares ajustan para alimentarse?
 (marcar solo una opción)
 1. 3 tiempos
 2. 2 tiempos
 3. 1 tiempo

Agradecemos su certeza y amabilidad por el tiempo que nos ha brindado. Muchas gracias.
 Significado Siglas: ODS = Objetivos de Desarrollo Sostenible 11 = Hombre M = Mujer D = Diversificado (10, 11 o 12 Grado) U = Universitario
 PE = Pre escolar H = Básico (7, 8 y 9 Grado)

PROFESIÓN U OFICIO DE LA POBLACIÓN EN EDAD DE TRABAJAR

No	FUERZA DE TRABAJO PROFESION U OFICIO	CANTIDAD	%
1.	AMAS DE CASA	4156	34.07%
2.	AGRICULTORES	2702	22.15%
3.	ESTUDIANTES	2440	20.00%
4.	ALBAÑILES	360	2.95%
5.	LABRADORES	221	1.81%
6.	PERITOS MERCANTILES	157	1.29%

OCUPACION ACTUAL DE LA POBLACIÓN EN EDAD DE TRABAJAR

No	FUERZA DE TRABAJO OCUPACIONES	CANTIDAD	%
1.	AMAS DE CASA	4204	34.46
2.	ESTUDIANTES	2441	20.01
3.	AGRICULTORES	2739	22.45
4.	ALBAÑILES	361	2.96
5.	COMERCIANTE MENOR	156	1.28
6.	MOTORISTAS	133	1.09