






Pueblos con Encanto
SAN MARCOS DE COLÓN



Emprende
SUR



**Municipalidad de
SAN MARCOS DE COLÓN**



PLAN DE DESARROLLO MUNICIPAL CON ENFOQUE DE ORDENAMIENTO TERRITORIAL P.D.M. - O.T. 2019 - 2030



Barrio El Centro,
frente al parque "Cabañas"



(+504) - 2788-3363



contamunismc@gmail.com



SECRETARÍA DE DERECHOS
HUMANOS, JUSTICIA, GOBERNACIÓN Y
DESCENTRALIZACIÓN



Temática: Planificación Municipal

Autor: Municipalidad de San Marcos de Colón, Choluteca.

Revisión: Mancomunidad MAMBOCAURE

Edición: Municipalidad de San Marcos de Colón, Choluteca.

Fecha de edición: Septiembre, 2019

Coordinación General

Alcalde Municipal: José Douglas Ordoñez

Coordinación Técnica Municipal
Ing. Gustavo Adolfo Padilla

Equipo Técnico del Proceso
José Luis Soriano
Amed Josué García
Dania Cruz
Cristian Rodolfo Hernández
José Augusto Corrales

Coordinación Técnica Mancomunidad
Milton Rolando Álvarez Aguilar /MAMBOCAURE

Coordinación Interinstitucional
Municipalidad de San Marcos de Colón, Choluteca
Mancomunidad MAMBOCAURE
SJGD/JICA-FOCAL III
EMPRENDESUR

Equipo Técnico Asesor.
Lic. Samuel Madrid Proyecto FOCAL III/SJGD/JICA
Lic. Lenny Odalis Chávez Amaya / Mancomunidad MAMBOCAURE

Ha sido posible la elaboración de este documento de Formulación de Plan de Desarrollo Municipal con Enfoque en Ordenamiento Territorial (PDM-OT), gracias al apoyo Técnico de la Mancomunidad MAMBOCAURE— SGJD/ JICA- FOCAL III –y la Municipalidad de San Marcos de Colón, Choluteca. Los conceptos y opiniones expresadas por el autor no necesariamente reflejan la política y filosofía institucional de los patrocinadores y editores. Se autoriza la reproducción total o parcial de este documento siempre y cuando se cite su fuente.

INDICE

INTRODUCCIÓN.....	10
1.1 Antecedentes históricos del municipio.....	15
Surgimiento del Municipio	15
Fecha de Fundación	15
Origen del Nombre del Municipio	15
Primeros Pobladores	15
Primeras Comunidades	15
Fecha que recibió Categoría de Municipio.....	15
Costumbres.....	16
Tradiciones.....	16
La Santaneada	16
Semana Santa.....	16
La Fiesta de San Marcos Evangelista	17
La Purísima	17
Gastronomía Actual y Existente	17
Patrimonio Histórico.....	17
Primeros Servicios Públicos	18
Personajes Relevantes por su parte y prestigio del Municipio	18
Actividades Económicas que sustentan a la población	20
UBICACIÓN GEOGRAFICA	20
Ubicación del Municipio en el Departamento.....	20
Límites Territoriales	20
Extensión Territorial.....	21
Altura del municipio referencia casco urbano y punto más alto	21
Coordenadas.....	21
Desglose de aldeas, colonias, barrios y caseríos.....	21
CONTEXTO BIOFISICO	23
Topografía del Municipio	23
Principales ríos y quebradas que lo cruzan	24
Clima Predominante	24
Tipos de Suelo	24
Uso del Suelo	24
Tipos de Estaciones.....	24
Características Biológicas	25

Principales Zonas de Vida	25
Subcuenca a la que pertenece el municipio	25
Describir Principales Microcuencas	25
Áreas Protegidas	25
Zonas de Reserva Biológicas Existentes	26
Tipo de Vegetación Predominante	26
Fauna	27
Minería	27
Principales Cultivos.....	28
Plantas comestibles y Medicinales.....	28
Características Sociales	28
Manifestación de relaciones sociales entre los pobladores.....	28
Formas de organización	28
Valores	29
Grupos étnicos existentes	29
Patrimonio Arqueológico y lingüístico	29
Principales religiones	30
Formas de recreación.....	30
Juegos tradicionales	30
Principales celebraciones patronales y de otra índole.....	30
La Santaneada	30
Semana Santa.....	31
La Fiesta de San Marcos Evangelista	31
La Purísima	31
El día de San Antonio	31
24 de Diciembre	31
JUSTIFICACIÓN	31
Importancia de la formulación del plan.....	31
Principales indicadores socioeconómicos a mejorar.	32
Principales efectos e impactos en la población con los temas que se impulsaran.....	32
Beneficiarios	33
Quienes y cantidad de beneficiarios	33
Como se beneficiaran	33
Nivel de Participación	33
METODOLOGIA.....	33

Etapas y procesos del plan.....	33
Fase I: Preparatoria:.....	34
Fase II: Inducción a nivel de los municipios:	34
Fase III. Levantamiento de Línea Base:.....	35
Fase III: Elaboración de Planes de Desarrollo Comunitario	35
Fase IV: Elaboración planes zonales	36
Fase V: Construcción (revisión) de la visión compartida y proyectos estratégicos.....	36
Fase VI: Elaboración del Plan de Inversión Municipal Plurianual.....	37
Fase VII: Consolidación y redacción del plan.	37
Fase VIII: Socialización, revisión final y edición.....	38
Vivencia de lo que se hizo en los talleres	38
Productos que se obtuvieron para conformar el plan	38
PERIODO	39
POBLACIÓN.....	42
Población Total	42
Promedio de Personas por viviendas.....	43
Comportamiento migratorio y hacia donde	43
SALUD	43
Acceso de la población a los servicios de salud	43
Opinión de la calidad de los servicios de salud	44
Situación de la salud reproductiva	44
Número de Madres Solteras y niños que nacieron el año pasado.....	45
Frecuencia de quienes Atienden los partos	45
Números de muertes maternas y de niños menores de 5 años	45
Enfermedades más Frecuentes	46
Servicios Básicos	46
Número de viviendas con agua (por cualquier medio)	47
Quienes Administran el Sistema de Agua y su Eficiencia	47
Viviendas con alcantarillado	47
Viviendas con Letrinas y Cuantos la Usan.....	47
Mencionar la Recolección de Basura y su Eficiencia	47
Aseo de Calles.....	47
Cantidad de Viviendas con Energía Eléctrica o Solar	48
Cantidad de Días que Reciben los Servicios Básicos	48
Opinión Sobre la Calidad de los Servicios y qué Hacer para Mejorarlos.....	48

Vivienda	48
Comportamiento de la tenencia de la vivienda y análisis sobre este comportamiento...	48
Condiciones de las viviendas ocupadas y porque	49
Condiciones de las viviendas desocupadas y porque	49
Deficiencia más evidente en las viviendas.....	49
Educación	50
Deserción y Repitencia Escolar.....	50
Cantidad y tasa de analfabetismo	50
Material didáctico y tecnología	50
Infraestructura de los centros educativos	50
Recurso Humano y Mobiliario	51
Comportamiento de las sociedades de padres de familia	51
Análisis sobre la situación de los jóvenes y niños en edad escolar	51
Distribución por nivel escolar.....	51
Cuántos están Estudiando y no Estudian	52
Motivos por los cuales los niños no estudian.....	53
Igualdad entre los sexos a nivel educativo	53
Como se manifiesta la correlación entre los niños que estudian y no estudian según sexo.....	53
Cuál es el criterio o costumbre que predomina en el municipio para que se manifieste ese comportamiento	53
Economía.....	54
Tipos de cultivos que predominan en la producción Agrícola	54
Especies pecuarias existentes	54
Productos artesanales que sobresalen	54
Que productos agrícolas se industrializan	54
Servicios que se les brinda a los productores en asistencia técnica.....	55
Que capacitación y créditos se ofrecen y por parte de quien.....	55
Existencia de agiotistas en el municipio y que tasa de interés cobran, que plazos y qué condiciones.	55
Tipo de infraestructura para la producción existente	55
Existencia de transporte y las condiciones	55
Condiciones para el turismo	56
Principales mercados donde colocan la producción.....	56
Fuerza de trabajo existente que mas predomina.....	56
Nivel de empleo, sub empleo y desempleo	56

Salario e ingreso promedio por familia	56
Remesas familiares	57
Ajustan los ingresos para alimentarse los tres tiempos.....	57
Promedio de personas por familia que trabajan la tierra	57
Comportamiento de la tenencia de la tierra que trabaja la familia	58
Se producen los suficientes alimentos para el consumo familiar	58
Calificación del recurso humano	58
Participación	59
Instancias y mecanismo de participación promovidas en la gestión pública del municipio	59
Comportamiento de la participación según el género.....	59
Espacios de participación que brinda el gobierno local	59
Voluntad política existente por la corporación y el alcalde	59
Vial	61
Longitud de carreteras primarias, secundarias, caminos de penetración y su estado ...	61
Descripción y número de comunidades que no están comunicadas	61
Electricidad	61
Longitud de líneas de conducción primarias y secundarias existentes.....	61
Número de estaciones de distribución	62
Comunidades no atendidas con el servicio.....	62
TELEFONIA Y CORREOS.....	62
Disponibilidad de líneas telefónicas domiciliarias	62
Número de abonados por Hondutel	62
Teléfonos comunitarios.....	62
Agencias de servicios de Hondutel	63
Agencias de servicios de Honducor	63
Otras agencias de telefonía existente	63
Social	63
Salud.....	64
Educativa	65
Productiva.....	68
Desempeño Municipal.....	70
Principales Indicadores de Desempeño Municipal	70
.....	70
Incidencia en la población y el territorio	70
Presencia Institucional En El Municipio	71

Describir existencia de Instituciones en el municipio públicas y privadas.....	71
Programas o proyectos su población objetivo y tipos de servicio que brindan.....	77
Instancias Creadas en el Municipio y su funcionalidad	79
Sociedad Civil.....	80
Cantidad y tipo de organizaciones existentes, funcionalidad e incidencia en el desarrollo	80
Inversión Social	82
Tipo y Montos de inversión social que se ejecutaron en el municipio (año anterior).....	82
Fuentes de Inversión y Ejecutores	88
III. PRINCIPALES POTENCIALIDADES Y PROBLEMAS	89
PRINCIPALES POTENCIALIDADES Y PROBLEMAS	90
Detallar las principales fortalezas, debilidades, oportunidades y amenazas que hayan surgido del análisis por parte de los líderes en los talleres realizados del PEDM.....	90
Plan Estratégico de Desarrollo del Municipio	67
VISION	67
Líneas y objetivos estratégicos y ejes temáticos de desarrollo territorial.....	67
Líneas Estratégicas, Objetivos de Línea y Proyectos Estratégicos.....	69
PLAN DE INVERSION MULTISECTORIAL Y PLURIANUAL (PIMP).....	127
Organización social comunitaria	285
Forma de organización de las comunidades para la gestión del plan e impulsión de proyectos.....	285
Organizaciones o comités específicos por cada eje temático responsables de la gestión de los proyectos identificados y priorizados.....	286
Organización Municipal	286
Comités de trabajo de la corporación municipal o unidades técnicas.....	286
Describir las principales responsabilidades de las comisiones que se formen y del equipo que apoyara la gestión del plan.....	287
Papel Institucional	288
Instituciones Disponibles para apoyar al equipo técnico y las comisiones en la ejecución	288
Qué tipo de apoyo brindarán o pueden brindar estas instituciones	288
Gestión de Recursos.....	290
Describir como se pretende realizar la gestión de recursos para la ejecución del plan, tanto a nivel local, nacional e internacional.....	290
Elaborar guía de potencialidades cooperantes con su nombre, teléfono, dirección, etc.	290
Expresar si ya se han remitido propuestas de perfiles o fichas o se han concertado convenios, contratos u otros.....	290

Describir como se administraran los recursos, quienes lo harán municipalidad, comunidad, mancomunidad, etc.....	290
Realizaran comités de finanzas, apertura de cuentas de cheques	291
Plan de Comunicación.	291
Estrategias para dar a conocer a nivel local y nacional los avances y gestión del plan	291
Viabilidad	292
Social	292
Que tan aceptable es para la sociedad el plan y sus ideas.....	292
Financiero	293
Que tan posible es recaudar los recursos locales y que tan atractiva puede ser la idea para la cooperación	293
Técnico	293
Que tanta tecnología disponible localmente existe para elaborar el plan	293
Limitantes y Riesgos	293
Costos y financiamientos	294
Seguimiento.....	300
Describir en cuanto tiempo, como e instrumento a desarrollar para el seguimiento del plan Ejem: Encuestas, Auditorias, Informes, Instrumentos contables	300
Evaluación	300
Cada cuanto tiempo se realizaran los ejercicios de evaluación	300
Instrumentos a utilizar y quiénes serán los participantes	300
Que instancias se informaran y que mecanismos se utilizaran para mantenerlos informados a las comunidades y población de municipio.....	301
ANEXOS.....	302
Indicadores de línea base del Municipio.	303
Resumen FODA del municipio.	307
Mapa ubicación área de influencia.....	321
Listado de participantes en las asambleas.	322
Certificaciones de punto de acta.	330
Mapa municipal de zonificación territorial.	337
Cuadro anexos del PZT, PEDEM y PIMP.....	342

INTRODUCCIÓN

El presente documento contiene el Plan de Desarrollo Municipal de San Marcos de Colón, departamento de Choluteca, el cual incluye una lista de proyectos priorizados por las comunidades detallados en Planes Zonales, un Plan de Inversión Municipal Multisectorial y Plurianual (PIMMP) a 12 años y un anteproyecto de Plan de Inversión Anual del 2019, ha sido preparado entre los años 2017 a 2019, el representan la base para la ejecución de proyectos en el municipio.

La base de este plan son los Planes de Desarrollo Comunitario, obtenidos del Levantamiento de La Línea Base por cada aldea y caserío del municipio; previamente capacitados Técnicos Municipales y Líderes Comunitarios, quienes asumieron la facilitación en el levantamiento de la línea base y la preparación de los planes de desarrollo comunitarios en asambleas en sus comunidades; posteriormente, realizaron asambleas para la priorización y preparación de planes a nivel zonal y plan estratégico, de estos resultados se preparó el plan plurianual, del cual se derivan los planes de inversión anual.

Este documento contiene, resumen ejecutivo, introducción, y seis capítulos de los cuales se describen a continuación:

Capítulo I: Trata sobre el marco referencial, que incorpora los antecedentes históricos del municipio, la ubicación geográfica, el contexto biofísico, la justificación del proceso, los beneficiarios, la metodología y el periodo previsto para la ejecución del plan de inversión plurianual.

Capítulo II: Se describe el diagnóstico socioeconómico del municipio, que incluye los principales indicadores, la infraestructura básica, la institucionalidad existente en apoyo al desarrollo y las principales potencialidades y problemas.

Capítulo III: Detalla el Plan de Desarrollo del Municipio, que incluye la visión compartida del municipio, las líneas y proyectos estratégicos, proyectos sectoriales, los planes de zonas territoriales, el plan de inversión plurianual y el

anteproyecto de plan de inversión anual para el 2015.

Capítulo IV: Trata sobre la organización para la gestión del plan, mostrando las condiciones a nivel de organización social comunitaria, la organización municipal, el papel institucional, la gestión de recursos, el plan de comunicación, la viabilidad de las ideas de proyectos y las limitantes y riesgos en la gestión del plan.

Capítulo V: Se resumen los costos globales del plan por eje temático y por comunidad, así como las potenciales fuentes de financiamiento.

Capítulo VI: Da a conocer los mecanismos de seguimiento que se aplicarán para establecer el logro de los productos previstos en el plan y los alcances de los objetivos mediante la evaluación de los resultados. Creemos que el presente plan es un instrumento valioso para la gestión del desarrollo a nivel de las comunidades y el municipio, sea con fondos propios, de la transferencia del gobierno central, de cualquier cooperante nacional o externo.

RESUMEN EJECUTIVO

San Marcos de Colón está situado en la zona sur de Honduras, es uno de los 16 municipios del departamento de Choluteca. La ciudad cabecera se sitúa a lo largo de la carretera Panamericana, a 192 km de Tegucigalpa, a 53 km de Choluteca y a 12 km de la frontera con Nicaragua (El Espino).

A principios del año 2017 La Mancomunidad de Municipios de los cerros La Botija y Guanacaure, MAMBOCAURE, inicia la gestión para que los municipios socios se incluyeran en el proceso de planificación para el desarrollo local impulsado por la AMHON, La Secretaria de Gobernación, Justicia y Descentralización SGJD y JICA en Honduras a través del Proyecto de Fortalecimiento de Capacidades Locales, FOCAL III. Siendo la MAMBOCAURE la encargada de dirigir y supervisar el proceso en los municipios.

El Municipio de San Marcos de Colón, Choluteca, inicia el proceso de planificación municipal a partir del Levantamiento de Indicadores Socioeconómicos, tomando la municipalidad la decisión de dirigir y ejecutar todas las acciones que requiere la metodología de FOCAL, realizando el proceso de forma participativa integrando las comunidades, organizaciones comunitarias, técnicos municipales, en el Municipio. Logrando de esta manera un nuevo modelo de planificación participativa encaminada hacia el desarrollo sostenible y mejoramiento de vida; convirtiendo así a los líderes comunitarios en protagonistas del futuro y de la calidad de vida de sus comunidades.

La Municipalidad de San Marcos de Colón, Choluteca, está convencida de que la Planificación es de Vital Importancia para el desarrollo integral del Municipio. Desde que se inicia el proceso se pone a disposición los recursos humanos y financieros para emprender el proceso de Fortalecimiento de Capacidades Locales FOCAL III, impulsado por la Agencia de Cooperación del Japón JICA en Honduras, esfuerzo promovido por La Secretaria de Gobernación, Justicia y Descentralización SGJD, por lo cual se les está agradecidos por su iniciativa para la ejecución de este proceso.

Agradeciendo sinceramente a la cooperación JICA, a La Secretaría de Gobernación, Justicia y Descentralización SGJD, a la mancomunidad MAMBOCAURE, Técnicos Municipales, Líderes y líderes de las comunidades, organizaciones locales, Corporación Municipal, Instituciones de Gobierno que participaron en el proceso FOCAL III por su esfuerzo y dedicación para hacer posible que el municipio de San Marcos de Colón cuente con una línea base socio



demográfica y económica que es la herramienta principal para el proceso de planificación PDM, y sobre todo que las comunidades ahora tengan conocimiento de cual el proceso para elaborar los PDC y el PDM por lo cual la municipalidad está dispuesta a enfocar los recursos existentes en el municipio identificando y priorizando las necesidades primordiales, con el propósito del mejoramiento de vida de la población; e incidir para que los recursos gubernamentales, no gubernamentales y de cooperación sean invertidos para el bienestar de los habitantes de este municipio.

I. MARCO DE REFERENCIA

1.1 Antecedentes históricos del municipio.

Surgimiento del Municipio

Los orígenes de San Marcos de Colón se remontan hasta 1795. Ese año, varios miembros de la aldea de Duyusupo fueron despedidos de la propiedad agrícola donde trabajaban. Algunos de ellos emigraron a un valle rodeado de colinas rocosas, en los contornos crecían robles y pinos. Esta región perteneció a la Hacienda Colón. En 1886, el presidente hondureño, Marco Aurelio Soto compró el terreno y lo donó oficialmente a la comunidad.

Fecha de Fundación

El municipio de San Marcos de Colón obtuvo su título de fundación en el año de 1836.

Origen del Nombre del Municipio

El primer nombre del lugar fue Panamá porque a su llegada, los primeros pobladores se albergaron a la sombra de un árbol que lleva ese nombre. El lugar se poblaba cada vez más, sus habitantes decidieron nombrarlo oficialmente Mandaimé. Los propietarios de la Hacienda Colón, fervientes católicos, donaron una imagen del evangelista San Marcos a sus sirvientes y familias a fin que pudiesen venerarlo. Rápidamente el fervor de la gente de Mandaimé creció hasta tal punto que cambiaron el nombre de la aldea en honor al santo y en reconocimiento a los propietarios de la Hacienda, llamándolo “San Marcos de Colón”.

Primeros Pobladores

Los primeros pobladores eran varios miembros de la aldea de Duyusupo, fueron despedidos de la propiedad agrícola donde trabajaban. Algunos de ellos emigraron a un valle rodeado de colinas rocosas, en los contornos crecían robles y pinos. Esta región perteneció a la Hacienda Colón.

Primeras Comunidades

Las primeras comunidades registradas del municipio de San Marcos de Colón son Cacamuya, San Juan de Duyusupo, Oyoto, Las Mesas de Colón.

Fecha que recibió Categoría de Municipio

En 1830, obtuvo el permiso para organizar su propio municipio. Su primer alcalde fue Don Ramón Lários, miembro de la familia propietaria de la Hacienda Colón. En

aquel entonces, la población era de 6.701 personas.

Costumbres

Con el paso de los años, nuevas generaciones y uso de tecnologías se van perdiendo las costumbres que desde antaño se han llevado a cabo en el municipio de San Marcos de Colón y algunas de ellas solo se pueden apreciar en el marco de las ferias patronales, fechas de vacaciones o cuando se realizan eventos. De estas podemos mencionar las pocas costumbres que se han quedado:

En la feria patronal se acostumbra a vender comidas típicas como; carne asada, ponche, dulces y vinos.

Coronación de difuntos el 1 y 2 de Noviembre levantamiento del espíritu cuando alguien muere fuera de la casa.

A las doce de la noche de navidad (24 de Diciembre) se celebra el nacimiento de Jesús.

La quema del monigote o año Viejo a las 12 de la noche del primero de enero dando la bienvenida al año Nuevo.

Los agricultores siembran y cosechan en base a las fases de la luna.

Tradiciones

La Santaneada

Cada año, durante la última semana de julio tiene lugar la Santaneada, comúnmente llamada la feria de San Marcos. Es una feria tradicional, originalmente en honor a Santa Ana, patrona de la ciudad, cuya fiesta se celebra el 26 de julio en la Iglesia católica. La feria de San Marcos es conocida por sus desfiles de toros, caballos y vehículos motorizados, por sus interpretaciones de música tradicional, por su comida típica, por sus juegos mecánicos y juegos de arcade, así como por la afluencia significativa de turistas hondureños y del extranjero.

Semana Santa

Las celebraciones de la parroquia del Domingo de Ramos, Viernes Santo y Domingo de Pascua tiene proporciones significativas en la ciudad, entre otras por las procesiones y por los cuadros vivos evocando con actores los principales momentos de la pasión de Jesús.

La Fiesta de San Marcos Evangelista

El 25 de abril se celebra la festividad de San Marcos Evangelista, quien dio su nombre a la ciudad. Se organizan tres días de feria durante los cuales, además de las festividades religiosas, se ponen en evidencia las atracciones de la ciudad a través del arte y la cultura. Se puede disfrutar de la artesanía, la comida y las bebidas típicas.

La Purísima

El 8 de diciembre, fiesta de la Inmaculada Concepción de María, los residentes se reúnen en algunas casas para orar y para degustar las golosinas típicas como « ayote en miel », « confites golpeados » y « pan de rosa ». También hay quema de pólvora.

Las Corridas de toros no pueden faltar en el marco de la feria patronal y en fechas especiales.

Las jugadas de gallos es otro evento que no falta en el marco de la feria patronal y en ocasiones se desarrolla en otras fechas y en comunidades del municipio.

Las carreras de cinta no pueden faltar donde los caballistas compiten por llevarse la banda y el beso de las señoritas participantes.

Gastronomía Actual y Existente

La gastronomía del Municipio de San Marcos de Colón se basa en diferentes platillos algunos que son típicos y son elaborados con productos de la localidad y otros que han sido incorporados con la experiencia adquiridas en viajes y por aceptación se han convertido en platos comunes en el municipio. Entre los platillos se pueden destacar los siguientes:

Carne Asada, Sopas (mondongo, res, pollo, frijoles con pellejo de cerdo), la panadería, Rosquillas, vinos de diferentes frutas, productos derivados del maíz (atol, fritas de maíz, elotes cocidos y asados, tamalitos), Nacatamales, Torrejas en la temporada de navidad, ayote en miel.

Patrimonio Histórico

El parque situado cerca del Fuerte Pérez es el principal lugar de atracción de la ciudad. Una gran muralla de piedra rodea la cresta del cerro. Desde este promontorio se puede observar las características urbanas, con sus edificios

bajos, techos de teja de terracota y pinos añosos. Cuando la visibilidad es buena se pueden ver a los lejos algunos volcanes en la República de Nicaragua.

El edificio de la Francia tiene un gran valor histórico. Hecha frente al Parque Cabañas y a la iglesia. Esta antigua casa del siglo XIX pertenecía a una familia francesa y era un lugar importante para el comercio del café. Sus elementos de valor turístico son la galería que se extiende a lo largo de la calle y las construcciones originales de la galería sobre el patio interior.

El Parque Cabañas es el lugar de referencia por excelencia de la ciudad. Sus altos muros, las especies exóticas de árboles y su limpieza lo diferencian de la mayoría de los parques en el país. Se enfrenta a la iglesia principal.

Primeros Servicios Públicos

Los primeros servicios públicos que se brindaron en el municipio de san marcos de colon fueron:

A principios del siglo XX se fundaron las dos primeras escuelas primarias en la comunidad: Escuela República de Guatemala (varones) y Escuela República de Venezuela (niñas).

La electricidad llegó en el año 1937 al centro de la ciudad.

El Instituto Lempira, que es la primera escuela secundaria de la ciudad, abrió sus puertas en 1954. En 1958, Sor Juana Leclerc, en compañía de otras tres hermanas de la orden de las Hijas de Jesús, fundó la escuela mixta y privada « Colegio Santa Teresita ».

En 1975, gracias a la intervención de la profesora Nora Gúnera de Melgar, originaria de San Marcos y esposa del Presidente de Honduras Juan Alberto Melgar Castro, las principales calles de la ciudad fueron pavimentadas, cuando Don Miguel Abraham Pinel era el alcalde.

Personajes Relevantes por su parte y prestigio del Municipio

- Don Ramón Lários primer alcalde del municipio.
- Sor Juana Leclerc fundó la escuela mixta y privada « Colegio Santa Teresita ».

- Nora Gúnera de Melgar / ex primera dama de la nación, candidata presidencial en los comicios de 1993, es pionera en los asuntos de género, al ser la primera mujer en ocupar estos importantes cargos.
- Los misioneros norteamericanos Rev. Roberto y Joan Tyson de la iglesia bautista el Buen Samaritano.
- El sacerdote católico Joaquín Groleau, Fundó la Asociación de Desarrollo Económico, Científico y Tecnológico (ADECT) y el programa conjunto Cooperativa Mixta San Marcos Limitada (COMISAML). Asimismo, creó el Instituto de formación técnica (INFOTEC)
- Margarita Velásquez Pavón más conocida como Juana la loca/ Poeta.
- Cesar Augusto Ordoñez/Pintor
- Hernán cárcamo Tercero/abogado de profesión, poeta y prosista.
- Olga Marina Mendoza/ Sicopedagoga y educadora, pionera en el área de asistencia a las personas con necesidades especiales.
- Oscar Jacobo Cárcamo Tercero, Eminente cardiólogo con amplia proyección hacia su ciudad natal.
- Antonio Ortéz Turcios / Política
- Bey Avendaño / Caricaturista
- Josemilio Soriano / siendo representante del estado de Honduras, fue electo presidente de la dieta centroamericana, un organismo de fugaz vigencia que fue creado en 1898 por los estados de Honduras, El Salvador y Nicaragua.
- Miguel Antonio Montoya/ pionero de los caricaturistas con sentido crítico en el país.
- Nazario Soriano / Doctor en medicina y cirugía, tuvo el honor de que en su época se le reconociera como el único Galeano centroamericano que ejerció su profesión en Paris, Francia.
- Ramón Ortéz Abadíe / Abogado, Columnista de muchos años en diario la tribuna.
- Roberto C. Ordoñez / Economista, Columnista.
- Céleo Arias / Política
- Francisco Díaz Salorio / Poeta y Novelista.
- Juan Alberto Melgar Castro / Jefe de estado de Honduras solía visitar San Marcos y compartir con sus amigos, apoyo obras de beneficio para el municipio.
- Rubén Darío / Poeta considerado el Príncipe de las Letras Castellanas.
- Alfonso Lários Aguilera / Fotógrafo
- Emeterio Cárcamo Montoya / Fundador y miembro activo de la junta de

Extensión Territorial

Según los datos con los cuenta la oficina de catastro en la alcaldía municipal, el municipio tiene una extensión territorial de 562.9 Km².

Altura del municipio referencia casco urbano y punto más alto

En el casco urbano se maneja una altitud de 960 metros sobre el nivel del mar. y el punto más alto del municipio en el cerro del águila ubicado en la área de uso múltiples montaña de la botija con 1,700 metros sobre el nivel del mar.

Coordenadas

Según registros las coordenadas del municipio son: Latitud Norte 13°25'37.8'' y Longitud Oeste 86°47'32.4''

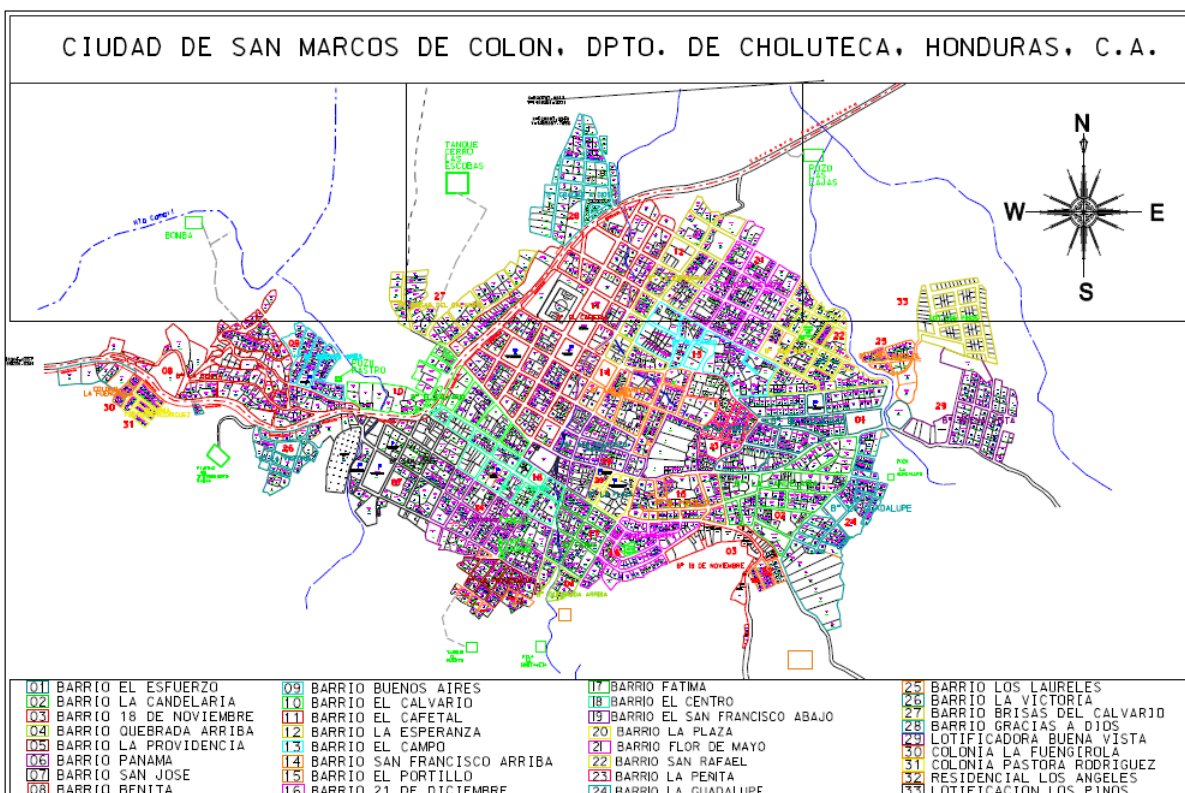
Desglose de aldeas, colonias, barrios y caseríos

San Marcos de Colón cuenta con 18 aldeas, 316 caseríos y 33 barrios según la oficina municipal de catastro contacto con un registro tecnificado de estos, a continuación se presenta el nombre de cada una de las aldeas y caseríos correspondiente a cada una:

Aldeas	Caseríos
San Marcos de Colón	San Marcos de Colón, El Barrero, Hacienda El Naranjo, Hacienda La Suiza, La Alsacia, La Palmita, Las Lajas, Los coyotes, Roble Muerto, Sabana Larga o Tamboyas
Cacamuya	Cacamuya, El Encinal, el Terrero, El Zorzal, Hacienda La Caguasca, Hacienda EL Chipote, Hacienda La Reforma, Hacienda Los Terceros, La Mina, Las Lajitas, Las Mesas de Cacamuya
Caire	Caire, El Horno, La Laguna, La Mesa, Pie de la Cuesta, Plan de Júcaro
Comalí	Comalí, Agua Fría, El Aguacate, El Cerro, El Chaguiton, El Jicarito, El picadero, El Trapiche, Hacienda de Jamayli, Hacienda de la flora, Hacienda de Santa Clara, Hacienda El Paisaje, Hacienda La Germania, Hacienda La Lima, Puerta de Golpe, Rancho Vere, San Agustín.
El Inventario	El Inventario, Buena vista, Cana vieja, El Chagüite, El Guácimo, El Guajiniquil, El Picacho, El Zarzal, La Laguna, La Montaña de Colón, La Morena, La Palma, Las Brisas, Loma Larga.
El Ojo de Agua	El Ojo de Agua, Agua Fría, EL Encinal, El Guailo Abajo, El Guailo Arriba, El Gualiqueme, Llanos de Bumbum, San Rafael.
El Rodeo	El Rodeo, El Mogote, Jocote Dulce, La Mesita, La Presa, Los

Aldeas	Caseríos
	Encinos, Llanos de los Encinos.
Jayacayán	Jayacayán, El Portillo Liso, El Porvenir, EL Trópico, Guajiniquil, Hacienda Argentina, Hacienda El Gualiquemito, Hacienda El Palmar, Hacienda Jayacayán, Hacienda Juanilama, Hacienda La Botija, Hacienda La Florida, hacienda San Francisca, La Rinconada, La Sirena, Las Flores, Los Inciensos, Terrero Prieto.
La Joya	La Joya, Hacienda La Esperanza, Hacienda Taulabé, Portillo Oscuro.
La Quesera	La Quesera, Colonia Los Mangos, El Plan, El Matapalo, El Plan, El Sombrerito, Hacienda El Carmen, Hacienda Los Araditos, Hacienda San Cristóbal, Hacienda San Luis, Pueblo Nuevo.
La Mesa de Colón	Las Mesas de Colón, Caldera, El Alto de la Palma, El Boquerón, Hacienda de Colón, Hacienda La Laguna, La Pita (Quesera), La Polvosa, La Puerta, Las Mesas, Las Tapias, Los Dolores, Los Lacumes, Llano de la Parada, Llano de las Pozas, Montecristo.
Los Encuentros	Los Encuentros, El Apante, El Chorro de San Juan, El Majastre, El Zapote, Hacienda El Saucito, Hacienda San Manuel, Hacienda Solimar, La Florida, Las Pilas, Las Piñuelas, Winto.
Los Maicillales	Los Maicillales, El Anonal, El Carrizal, El Cordoncillo, El Chilindrin, El Frijolillo, El Horno, El Limón, El Matasano, Hacienda Las Trojas, Hacienda Miravalles, La Cueva del Tigre, La Mina, La Mona, La Zompopera, Las Canas, Las Delicias, Las Trementinas, Los Amates, Los Hoyos, Los Jobos, Los Monteros, Los Planes, Paraje de Aves, Piedras Gordas, Portilla Grande, San Martín.
Oyoto	Oyoto, Cruz de Padilla, EL Jocote, El Macuelizo, El Pastoreo, El Rodeo, Hacienda El Lagarto, Hacienda La América, Hacienda Nueva Esperanza, La Cuya, La Fila, La Sabana de los Negros, San Isidro o Hacienda La Cana, El Jícaro.
San Diego	San Diego, Agua Zarca, El Penca, El Quiquiste, Hacienda Corrales, Hacienda El Palmar, Hacienda Pitahaya, La Fraternidad o El Espino, La Pita, Las Canas.
San Francisco	San Francisco, Barranquilla, El Aguacate, El Calabozo, El Caracol, El Chaguiton, El Chinchayote, El Escudo, El Guajiniquil, El Gualiqueme, El Jícaro, El Lajero No.1, El Lajero No.2, El Llano, El Moray, El Rincón, El Siguapate, El Soclin, El Terrero, Guayabo Mato o Sagrado Corazón, Hacienda San Antonio, San Francisco, Jícaro Largo, La Palma, La Primavera, La Puerta, La Rinconada, Las Clemencias, Las Cuias, Las Nubes, Las Queseras, Los Horcones, Pueblo Nuevo, Sabana Larga, San Ramón, Santa Elena, Tierras Morenas.
San Juan de	San Juan de Duyusupo, Agua Fría, El Jicarito, EL Jocote, El Mal

Aldeas	Caseríos
Duyusupo	Paso, El Pedernal, El Rodeito, La Laguna, Las Moras, Los Anises, Los Chagüites, Los Planes, San Luis.
Santa Rita	Santa Rita, Hacienda La Pita, Hacienda Santa Rita, La Cueva del Tigre, La Laguna del Isnaya, La Montana, La Chachaguas, Loma de Enmedio, Ojo de Agua, Quebrada del Horno, Terrero Hondo, Zarais.



CONTEXTO BIOFISICO

Topografía del Municipio

El municipio de San Marcos de Colón, cuenta variedad topográfica, está formado por montañas entre las que se destacan el Área de Protegida de Usos Múltiples Montaña La Botija, que es parte de la Cordillera. Existen zonas con una elevación desde 300 a 1700 msnm. El municipio cuenta con pendientes cuyo promedio varía entre 1% y 80%.

Principales ríos y quebradas que lo cruzan

Abastecen al municipio, los ríos Torondáno, Guasaúle, Negro, que desemboca en Nicaragua, y el Wans Coco o Segovia, que es el río más extenso de Centroamérica y provee el 90% de agua para San Marcos de Colón.

Por su ubicación geográfica y las características topográficas que tiene el municipio de San Marcos de Colón, además de los anteriores, también lo abastecen los ríos Ojo de Agua, El Pacayal, Zapotillo, Troncal y Chiquito. Asimismo, las quebradas Los Leones; El Guayabal; Chorrera Alta; Los Trapiches; Agua Blanca; Los Mezcales; y El Arenal.

Todos estos ríos, riachuelos y quebradas en la época crítica de verano mantienen un caudal que puede ser utilizado para riego.

Clima Predominante

El clima es tropical en valles de tierras bajas y templado a partir de 800 msnm. En el centro de la ciudad, la temperatura media anual es de 22 °C. Asimismo, la precipitación media anual es de 1080 mm.

Tipos de Suelo

Según los tipos del suelo que existen en el municipio, predominan los categorizados como Arcillosos; Franco Arenosos; Francos; y Pula (tierra negra); los cuales tienen un alto contenido de materia orgánica que está dada por el tipo de vegetación (bosque latifoliado).

Uso del Suelo: el suelo está siendo utilizado sin considerar la vocación del mismo, los principales usos que se le da es pastizales (ganadería), cultivos de granos básicos (Maíz, Frijol, Maicillo), cultivo de café, y en bajo porcentaje se hace agricultura tecnificada.

Tipos de Estaciones

En términos generales, hace dos temporadas en San Marcos: invierno (mayo a octubre) y verano: noviembre a abril. De mayo a octubre, los vientos monzones soplan desde el Golfo de Fonseca hacia el continente, trayendo lluvias frecuentes, especialmente en mayo, septiembre y octubre. El mes de julio se caracteriza por el "veranillo", durante el cual llueve unos 128 mm, es decir el 12% de la precipitación anual. Con el fenómeno de El Niño y La Niña, la cantidad de lluvia es incierta de un año a otro. Los meses de noviembre, diciembre y enero son los más templados

del año. Las lluvias son escasas. Los meses de marzo y abril son secos y son los más calurosos del año.

Características Biológicas

Principales Zonas de Vida

Existen tres tipos de zonas de vida, el bosque seco tropical, bosque húmedo subtropical y muy húmedo subtropical. De acuerdo a lo reportado en el Informe de Gestión Municipal 2008 para el Municipio de San Marcos de Colón, con base en el Sistema Nacional Información Territorial, el 33% de la extensión del territorio tiene cobertura forestal, principalmente por *Pinus ocarpa* (Ocote), en dos tipos de formación: bosque de conífera denso y bosque de conífera ralo. Sin embargo, también presenta otro valor, en donde según el uso actual del suelo el 43.27% está cubierto por bosque, siendo su mayoría bosque mixto, seguido del bosque latifoliado y por último el bosque de conífera o pino.

Subcuenca a la que pertenece el municipio

El municipio de san marcos de colon pertenece a la cuenca del rio negro. También el Wans Coco o Segovia, que es el río más extenso de Centroamérica y provee el 90% de agua para San Marcos de Colón.

Describir Principales Microcuencas

Las principales microcuencas son el Horno, El Aguacate, El jícaro, El Guailo además de San Cristóbal, El Trapiche, El Caracol, Jayacayán, Iguázala, La Botija y La Montañita.

Áreas Protegidas

Cabe mencionar que el municipio cuenta con El Área de Usos Múltiples Montaña la Botija (AUMLB) cuenta con una superficie total de 19,079.81 hectáreas y fue declarada como área protegida en el año 2005 mediante decreto N° 385-2005 emitido por el Congreso Nacional de Honduras considerando su importancia en la captación sostenida de agua, productos maderables, vida silvestre, turismo, pastizales para ganadería, conservación de la naturaleza y principal fuente de abastecimiento de agua para el municipio de San Marcos de Colón.

La AUMLB es un área protegida importante para la conservación biológica así como para la producción de agua ya que de ella se abastecen varias comunidades del municipio de San Marcos de Colón al igual dos municipios fronterizos con

Nicaragua. La extensión territorial que posee de 191 kilómetros cuadrados representa el 34% del área superficial del municipio que es de 562.9 kilómetros cuadrados.

La Montaña de La Botija posee una topografía irregular con altitudes que van desde los 450 msnm y 1700 msnm. Además forma parte del Corredor Biológico Mesoamericano del Pacífico de Honduras y en la Zona de Producción y Conservación del Pacífico es la única área protegida que posee bosques de coníferas.

Zonas de Reserva Biológicas Existentes

El Área de Usos Múltiples Montaña La Botija esta reserva natural es de suma importancia en todo sentido, forma parte del Corredor Biológico Mesoamericano del Pacífico de Honduras. Algunos animales que aquí habitan están en peligro de extinción: monos cara blanca Cebús capuchinos que se encuentran en el área de refugio el Ojochal, el pajuil *Crax rubra*, el rey zope *Sarcoramphus papa*, pajuil, la pava, gavián cola roja.

El 14 de junio del 2017, la UNESCO tomo la decisión de nombrar el municipio de San Marcos de Colón como RESERVA DEL HOMBRE Y LA BIOSFERA por la diversidad con la que cuenta el municipio.

Tipo de Vegetación Predominante

De acuerdo a lo reportado en el Informe de Gestión Municipal 2008 para el Municipio de San Marcos de Colón, con base en el Sistema Nacional Información Territorial, el 33% de la extensión del territorio tiene cobertura forestal, principalmente por *Pinus ocarpa* (Ocote), en dos tipos de formación: bosque de conífera denso y bosque de conífera ralo. Sin embargo, también presenta otro valor, en donde según el uso actual del suelo el 43.27% está cubierto por bosque, siendo su mayoría bosque mixto, seguido del bosque latifoliado y por último el bosque de conífera o pino.

Debe mencionarse que el pinar ralo, es una formación vegetal que se encuentra intervenida. Tiene sectores afectados por la frontera agrícola, y es objeto de consumo para leña y madera debido a que se localiza en las áreas más cercanas a los núcleos poblados.

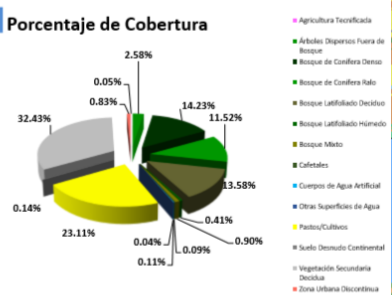
El municipio de San Marcos de Colón cuenta con madera preciosa (principalmente Pino), Quebracho, Robles, Encinos, Carboncillo, Aguacate, Guapinol, Guayacán,

Ébano, entre otras. Asimismo, los principales tipos de árboles y arbustos que se observan en el municipio son: Espino Blanco, Árbol de Goma, Copal, Guapinol, Finiquito, Araucaria y Ciprés.

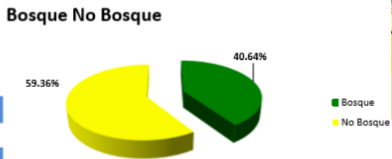
Atlas Municipal Forestal y Cobertura de la Tierra

Datos del Mapa Forestal y Cobertura de la Tierra en el Municipio

Categoría	Superficie ha	Superficie Km ²	Superficie %	Porcentaje de Cobertura
Agricultura Tecnificada	27.28	0.27	0.05%	
Árboles Dispersos Fuera de Bosque	1,502.66	15.03	2.58%	
Bosque de Conifera Denso	8,292.09	82.92	14.23%	
Bosque de Conifera Ralo	6,714.31	67.14	11.52%	
Bosque Latifoliado Deciduo	7,916.37	79.16	13.58%	
Bosque Latifoliado Húmedo	240.28	2.40	0.41%	
Bosque Mixto	523.86	5.24	0.90%	
Cafetales	52.17	0.52	0.09%	
Cuerpos de Agua Artificial	62.38	0.62	0.11%	
Otras Superficies de Agua	22.89	0.23	0.04%	
Pastos/Cultivos	13,467.17	134.67	23.11%	
Suelo Desnudo Continental	79.78	0.80	0.14%	
Vegetación Secundaria Decidua	18,897.70	188.98	32.43%	
Zona Urbana Discontinua	481.06	4.81	0.83%	
Total	58,280.00	582.80	100.00%	



Categoría	Superficie ha	Superficie Km ²	Superficie %
Bosque	23,686.90	236.87	40.64%
No Bosque	34,593.10	345.93	59.36%
Total	58,280.00	582.80	100.00%



% Bosque	N° Municipios
0 a 20%	113
21 a 40%	63
41 a 60%	87

Fauna

La fauna está compuesta principalmente por: Venado cola blanca, Armadillo, Zorro, Zorrillo, Conejos y Tigrillos.

La acción del hombre como ser la caza y la destrucción del medio ambiente tiene graves consecuencias para algunas especies animales que viven en el territorio de san marcos de colon. La guara roja, el jaguar, el puma, el coyote que eran animales bastante comunes rara vez se ahora.

La fauna de San Marcos es característica de una selva subtropical. Incluye todo tipo de mariposas, sapos, ranas, ruiseñores, colibríes, ardillas, conejos y muchos reptiles de montaña por ejemplo la serpiente Boa arborícola y muchas más.

Minería

Dentro del área de usos múltiples la BOTIJA, específicamente en la comunidad de las mina de Cacamuya presenta formaciones auríferas y se pueden observar las

bocaminas donde se extrae material para procesarlo de forma artesanal.

Principales Cultivos

La producción consiste principalmente en el cultivo de granos básicos como maíz, frijol, sorgo y maicillo; además también se produce malanga, yuca, frijoles verdes y otras hortalizas como ser tomate, chile, cebolla, Sandía, Melón, etc. Asimismo, se da la producción pecuaria familiar y de lácteos.

Plantas comestibles y Medicinales

Entre las plantas frutales y comestibles tenemos mango, nances, mamones, naranjas, moras, guayabas, aguacates, papayas, uva de montaña, limón, marañón, guayabillas, Guajiniquil, zapote, guapinol.

También se pueden encontrar plantas medicinales tales como eucalipto, valeriana, zacate de limón, ipazina, quina, ruda, ajo, orégano, sábila, llantén, calahuala, naranja agria, granate, encino rojo, carao

Características Sociales

Manifestación de relaciones sociales entre los pobladores

San Marcos de Colón es una comunidad se caracterizan por ser amistosos, sociables, hospitalarios y trabajadores, se dedican a la producción de derivados de leche, producción ganadera, hortícola, talabartería, etc. También se cultiva café, se producen rosquillas y pan casero que es comercializado con los vecinos.

Formas de organización

En el municipio de San Marcos de Colón encontramos alrededor de

No.	Organizaciones Comunitarias
1	20 Patronatos
2	Sociedad de Padres de Familia por centro educativo
3	36 Juntas de Agua
4	13 Caja Rurales
5	Iglesias (católica, evangélicas, testigos de jehová y adventista)
6	Equipos Deportivo (liga mayor, y veteranos)
7	4 Consejos consultivos

8	1 AJAM
9	1 comité de comanejadores del área de la botija
10	9 Comité de Defensa de la naturaleza
11	1 Comité de Educación Municipal
12	1 Comités de salud
13	1 Organización ambiental
14	1 Comité de Emergencia Municipal (CODEM)
15	1 Comité de Turismo
16	1 Federación de cajas rurales

Valores

El municipio de San Marcos de Colón Promueve y practica desde la familia como pilar fundamental, socialmente en las iglesias y centros educativos los siguientes valores:

- Trabajo
- Transparencia
- Responsabilidad
- Lealtad
- Legalidad
- Honradez
- Solidaridad
- Honestidad
- Respeto
- Equidad
- Igualdad

Grupos étnicos existentes

No se tiene registro de grupos étnico que habiten el municipio de San Marcos de Colón, su población se caracteriza por ser descendencia Mestiza.

Patrimonio Arqueológico y lingüístico

Existen algunos sitios que pueden tener potencial arqueológico ya que se han encontrado piezas con pinturas (jeroglíficos) pero que a la fecha no se tiene registro de estos sitios ni en la municipalidad ni por parte del Instituto Hondureño de Antropología e Historia.

Principales religiones

Las principales religiones que se practican municipio de San Marcos de Colón son:
Católica con un 60% de la población
Evangélica con un 30% de la población
Adventista con un 5% de la población
Testigos de Jehová con un 5% de la población

Formas de recreación

Las principales formas de recreación en San Marcos de Colón son los encuentros deportivos de fútbol en las diferentes canchas que existen en las comunidades, Juegos de Básquet ball, la participación en actividades religiosas y fiestas bailables, carreras de cintas en el marco de la feria patronal.

Juegos tradicionales

Los principales juegos tradicionales en San Marcos de Colón se practican en los centros educativos y los estudiantes los replican en las comunidades y básicamente son: pelota (fútbol), mables, trompo, salto de la cuerda, los encostados, huevo en la cuchara, caballitos de palo, papelotes, escondites, Chimini cuarta, y por medio de programas sociales de gobierno se están rescatando los juegos tradicionales a través de las recreo vías.

Principales celebraciones patronales y de otra índole

Entre las principales celebraciones se pueden mencionar las siguientes:

La Santaneada

Cada año, durante la última semana de julio tiene lugar la Santaneada, comúnmente llamada la feria de San Marcos. Es una feria tradicional, originalmente en honor a Santa Ana, patrona de la ciudad, cuya fiesta se celebra el 26 de julio en la Iglesia católica. La feria de San Marcos es conocida por sus desfiles de toros, caballos y vehículos motorizados, por sus interpretaciones de música tradicional, por su comida típica, por sus juegos mecánicos y juegos de arcade, así como por la afluencia significativa de turistas hondureños y del extranjero.

Semana Santa

Las celebraciones de la parroquia del Domingo de Ramos, Viernes Santo y Domingo de Pascua tiene proporciones significativas en la ciudad, entre otras por las procesiones y por los cuadros vivos evocando con actores los principales momentos de la pasión de Jesús.

La Fiesta de San Marcos Evangelista

El 25 de abril se celebra la festividad de San Marcos Evangelista, quien dio su nombre a la ciudad. Se organizan tres días de feria durante los cuales, además de las festividades religiosas, se ponen en evidencia las atracciones de la ciudad a través del arte y la cultura. Se puede disfrutar de la artesanía, la comida y las bebidas típicas.

La Purísima

El 8 de diciembre, fiesta de la Inmaculada Concepción de María, los residentes se reúnen en algunas casas para orar y para degustar las golosinas típicas como « ayote en miel », « confites golpeados » y « pan de rosa ». También hay quema de pólvora.

El día de San Antonio

El 13 de Junio de cada año se lleva la celebración del día de San Antonio en la comunidad de Cacamuya hasta donde acuden los fieles religiosos creyentes haciendo de este un día festivo con actividad durante todo el día.

24 de Diciembre

La comunidad de san Isidro o hcda. La caña lleva la celebración de su pequeña feria entre los días 24 y 25 de Diciembre en la cual se pueden presenciar corrida de toros, desfile hípico y fiestas bailables.

JUSTIFICACIÓN

Importancia de la formulación del plan

El plan de desarrollo municipal con enfoque de ordenamiento territorial (PDM-OT) fue elaborado con participación comunitaria será la herramienta fundamental para

el desarrollo local del municipio; fortaleciendo la gestión local considerando decisiones que inciden en las condiciones de calidad de vida de los habitantes mediante la participación y el empoderamiento serán la inspiración para el desarrollo local.

El nivel de participación alcanzado en la elaboración, partiendo de la identificación y capacitación de los líderes comunitarios, quienes asumieron la responsabilidad en la facilitación y elaboración de la línea base y de los Planes de Desarrollo Comunitario, que representan la base para la consolidación del Plan de Desarrollo Municipal.

Con la formulación de los Planes de Desarrollo Comunitarios se identificaron por cada comunidad las deficiencias y potencialidades existentes, así como el consolidado de la situación general del municipio, en el marco de los ODS (Objetivos de Desarrollo del Sostenible).

Principales indicadores socioeconómicos a mejorar.

Tomando en cuenta los resultados obtenidos en la línea base los principales indicadores que se deben mejorar son los siguientes:

- Vivienda
- Agua y saneamiento
- Infraestructura Social
- Participación
- Seguridad alimentaria
- Recursos naturales y ambiente

Principales efectos e impactos en la población con los temas que se impulsaran

A través de la ejecución del presente plan de desarrollo municipal se pretende impulsar, mejorar las condiciones de vida de la población del municipio generando un impacto con las siguientes acciones:

- Mejoramiento de las condiciones de vivienda.
- Creación de un plan estratégico de uso de agua municipal, para mejorar la calidad y cantidad del servicio.
- Mejoramiento y reparación de Centros educativos, Centros de Salud, Parque Municipal, Centros Sociales y otros.

- Mayor organización de las comunidades, con alto nivel de participación en la toma de decisiones y con una alta gestión.
- Mejores condiciones de seguridad alimentaria con instalación de huertos familiares, la tecnificación y diversificación de los cultivos.
- Programas de reforestación, creación de ordenanzas municipales para protección del medio ambiente. Reducción de la deforestación.

Beneficiarios

Quienes y cantidad de beneficiarios

El Municipio de San Marcos de Colón cuenta con una población de 22,539 habitantes de los cuales 11,588 son mujeres y 10,951 son hombres, distribuidos en 18 Aldeas y 316 caseríos, divididos en 9 zonas.

Como se beneficiaran

La puesta en marcha de este plan beneficia a todas las comunidades y por consiguiente a sus habitantes; Particularmente aquellos proyectos que tienen dimensión de estratégicos. También hay proyectos que son focalizados en grupos e individual que impactan de manera indirecta sobre otras personas.

Nivel de Participación

Debe manifestarse que la particularidad que tiene este plan en su construcción es que fue totalmente participativo las ideas plasmadas corresponden al sentir y pensar de los involucrados, teniendo esta característica el plan las decisiones y proyectos deben ser participativos convirtiéndose el gobierno local en facilitadores de los procesos, acompañar las diferentes acciones que emprendan las mismas comunidades a través de las diferentes instancias que controlaran y darán seguimiento a la ejecución.

METODOLOGIA

Etapas y procesos del plan

La metodología utilizada para la elaboración del plan de desarrollo municipal fue totalmente participativa, donde se ha adquirido un alto nivel de compromiso de las comunidades, la municipalidad y todos los actores que realizan acciones en diferentes sectores para el desarrollo local. Este proceso fue desarrollado mediante las siguientes fases:

Fase I: Preparatoria:

- Elaboración y concertación de la propuesta metodológica.
- Preparación de la propuesta técnica, plan general de trabajo y presupuesto.
- Socialización de la propuesta con equipo técnico del Consejo y los Alcaldes
- Elaboración propuesta de carta de compromisos con los municipios.
- Negociación de apoyo técnico con otras instituciones y proyectos
- Elaboración de material de capacitación.
- Realización de taller de capacitación a técnicos municipales e institucionales sobre la metodología.

Este taller se llevó cabo en la ciudad de Choluteca en julio del año 2017, con la participación de 9 técnicos municipales de los cuales solo quedaron 2 en la elaboración del plan y se asignó nuevo personal.

Fase II: Inducción a nivel de los municipios:

- Constitución del equipo técnico municipal líder del proceso.
El equipo estuvo compuesto por 9 técnicos municipales de diferentes departamentos pero por diferentes motivos estos se separaron del proceso quedando solamente 2 de los primeros capacitados y se integró el equipo con nuevo personal.
- Elaboración propuesta plan de trabajo a desarrollar en cada municipio
Antes de comenzar con el levantamiento se realizó un análisis de todo el proceso y quienes serían los involucrados concertando reuniones con instituciones y líderes comunitarios para facilitar el proceso.
- Elaboración plan mínimo de comunicación
Este plan de comunicación se elaboró y discutió con el equipo técnico para poder hacer buena difusión del proceso que se llevaba a cabo y poder recabar información verídica en cada una de las comunidades. Para ello se elaboró un tríptico, se hizo perifoneo, spot radial y televisivo, se asistió a programas de televisión para explicar el proceso.
- Identificación de líderes sociales que formarán el equipo comunitario facilitador
- Realización de talleres de capacitación a los equipos técnicos municipales y comunitarios sobre la metodología para levantamiento de línea base y preparación de los PDC. (Tres módulos de capacitación de 8 horas por módulo)

Fase III. Levantamiento de Línea Base:

Se levantó línea base con apoyo de líderes comunitarios dirigidos por técnicos municipales donde en cada comunidad se realizó levantamiento casa por casa de datos demográficos y socioeconómicos llevando un control de calidad permanente hasta lograr obtener las boletas llenas para posteriormente vaciarlas a una base digital que fue recopilada por la Secretaria de Interior y Población (SEIP), donde actualmente contamos con una Base de datos en un portal Electrónico en la Página http://190.92.47.252/Focal/web/app_dev.php/login

Fase III: Elaboración de Planes de Desarrollo Comunitario

- Identificación y concertación de los ejes temáticos de análisis y las variables determinantes.
En este proceso participaron líderes de diferentes organizaciones y sociedad civil para poder realizar los análisis de cada una de las variables a analizar.
- Disponer de los indicadores de línea de base por cada comunidad, en el marco de los ODM y la ERP.
Con los resultados obtenidos del estudio sociodemográfico de línea base se logró realizar el análisis de cada una de las variables y así poder determinar ideas de proyecto.
- Preparación del plan de trabajo del equipo líder comunitario (I-1)
El equipo de trabajo comunitario estuvo integrado por diferentes líderes quienes luego de la formación que se les brindó por parte de los técnicos municipales, realizaron varias reuniones para poder realizar el análisis en cada uno de las variables o ejes temáticos.
- Levantar los listados de los participantes en cada jornada (I-2), estos listados fueron levantados en cada una de las reuniones que se realizó en las comunidades.
- Levantar cuadro sobre instituciones y organizaciones existentes en la comunidad (I-3), se realizó un análisis sobre que instituciones y que organizaciones estaban presentes en cada una de las comunidades.
- Realización de jornadas comunitarias para preparar análisis sobre situación socioeconómica, análisis problemática local, análisis de actividades y potencialidades productivas, alternativas planteadas como ideas de

proyectos y su priorización, consolidación del Plan de Desarrollo Comunitario, y listados de los participantes por evento realizado (Formatos desde I-4 hasta el I-12)

- Socialización y validación de la propuesta de plan y papel de los Patronatos en su gestión (certificación de los puntos de actas de aprobación de los planes en asamblea comunitaria).

Fase IV: Elaboración planes zonales

- Validar mapa de zonificación del municipio (I-4), se presentó en corporación municipal para que se hiciera el análisis sobre la correcta distribución de las zonas luego se presentó a las comunidades.
- Selección de los representantes zonales, de las reuniones de cada PDC las comunidades eligieron a 2 representantes por cada PDC para poder ser ellos los que conformarían el consejo zonal.
- Realización de talleres zonales por municipio para la priorización de proyectos zonales. (I-13, I-14) y levantamiento de listados (I-16), estos talleres se llevaron a cabo con los representantes zonales o consejos zonales para poder llevar a cabo la formación para priorización de proyectos.
- Preparación programación de los planes zonales sobre la base de los proyectos priorizados (I-15), se realizó con 3 proyectos por cada eje temático de cada PDC que estaban en la zona para poder llegar a un consenso de ejecución de proyectos.
- Socialización y aprobación de los planes zonales por la Corporación Municipal (certificación de punto de acta)

Fase V: Construcción (revisión) de la visión compartida y proyectos estratégicos

- Diagnóstico general del municipio por eje temático (I-17 / FODA)
Se realizó una reunión con las diferentes instituciones y organizaciones presentes en el municipio para poder hacer el análisis de cada eje temático que se trató en el proceso de planificación y obtener resultados de análisis reales.
- Elaboración de la visión compartida del municipio
Con lluvia de ideas se estableció el proceso para poder conformar la visión

compartida la cual después de un proceso largo para lograr integrar cada idea se logró consensuar las ideas de todos los participantes.

- Definición de las líneas estratégicas
Luego de consensuar la visión compartida se procedió a establecer las líneas estratégicas.
- Definición de los objetivos de línea
Para cada línea estratégica se debió establecer objetivo para poder cumplir en la ejecución en tiempo y forma.
- Identificación, priorización y programación de proyectos estratégicos (I- 9, I-9/A, I-18)
Estos proyectos estratégicos sirven para dar cumplimiento a cada objetivo estratégico y poder cumplir con las líneas de la visión compartida.

Fase VI: Elaboración del Plan de Inversión Municipal Plurianual

- Preparación de la programación del plan con los siguientes resultados anteriores:
- Proyectos estratégicos priorizados por línea estratégica (F I-18)
- Proyectos de desarrollo social y productivo priorizados por cada plan zonal (FI-19,F I-20)
- Proyectos de infraestructura priorizados por cada plan zonal (I-21)
- Preparación del Plan de Inversión Anual para el primer año de ejecución (I-22)
- Levantamiento listado de representantes y de la Corporación Municipal que participaron en la concertación del Plan de Inversión Municipal Plurianual (I-23)

Para esta fase se trabajó con una matriz elaborada en Excel, se insertaron todos los proyectos y se comenzó a seleccionarlos por programa y por proyectos logrando obtener 4 programas con proyectos del programa social, ambiental, productivo e infraestructura social.

Fase VII: Consolidación y redacción del plan.

- Elaboración de presupuesto consolidado
- Redacción del plan con sus anexos: (ver guía metodológica)
- Planes de Desarrollo Comunitario (I-12)
- Planes Zonales de Desarrollo Territorial (I-15)
- Plan de Inversión Municipal Plurianual (I-18 al I-21)

- Plan de Inversión Anual (I-22).

Como última fase se estableció la consolidación de todo el documento del PDM, para poder terminarlo se siguió la guía de Check list en la cual estaban todos los ítem que debía contener el documento para poder presentarlo en su totalidad.

Fase VIII: Socialización, revisión final y edición

- Jornada para la socialización y validación de los planes con las Corporaciones Municipales y los representantes comunitarios en cabildo abierto (papel de la Corporación y los Patronatos en la gestión)
- Revisión final del documento.
- Edición y entrega de los documentos.

Vivencia de lo que se hizo en los talleres

Para realizar este proceso de planificación se capacitaron de 3 a 5 líderes de cada comunidad los cuales desarrollaron las asambleas comunitarias en cada una de sus localidades. Se realizaron un total de 79 talleres de capacitación y asambleas comunitarias, con la participación de líderes y representantes de las diferentes organizaciones.

En cada una de las asambleas comunitarias y talleres se reflexionaba sobre la situación socioeconómica actual de la comunidad, observados los resultados de frecuencia simple de línea base. De esa manera se recapacitaba en cuanto a la situación en la que reencuentra el municipio, surgiendo así potenciales ideas de proyecto las cuales pasaban a la priorización y programación presupuestaria. Se desarrollaron los diferentes formatos de organizaciones e instituciones existentes que intervienen en la comunidad, se identificaron los diferentes rubros productivos, se concertó la zonificación municipal, el nombramiento de los representantes ante la asamblea zonal, desarrollando las asambleas zonales y el taller sobre planificación estratégica.

Productos que se obtuvieron para conformar el plan

En el municipio de San Marcos de Colón luego de realizar los diferentes talleres se obtuvieron los siguientes productos:

- 1 línea base municipal.
- 79 planes de desarrollo comunitarios
- 9 planes zonales



PERIODO

El presente Plan de Desarrollo Municipal con enfoque de ordenamiento territorial está contemplado ejecutarse en un periodo de Doce (12) años del 2019 al 2030, dentro de este termino de tiempo se ha contemplado los proyectos por tema, determinado la inversión aproximada por año.

N°	Eje Temático / Planes Especiales	Cantidad de Proyectos por Año												Cantidad de Proyectos por Programa			
		19	20	21	22	23	24	25	26	27	28	29	30	Sociales	Productivos	Infraestructura	Ambiente
1	Ordenamiento Territorial	10	12	11	8	9	7	8	7	7	7	7	7	10		2	7
2	Salud y Nutrición	38	34	44	28	40	26	39	28	34	25	35	21	43	1	14	5
3	Educación	15	18	16	17	14	11	8	7	8	6	5	3	11		40	
4	Recursos Naturales y Ambiente	23	32	27	27	27	24	24	23	25	23	23	22	2	2	8	30
5	Grupos Vulnerables Mujeres	10	10	14	9	9	5	9	5	8	5	7	5	12	12		
6	Grupos Vulnerables Tercera Edad	16	15	17	13	16	12	13	10	14	9	14	10	19		6	
7	Grupos Vulnerables Niñez	6	6	6	5	6	3	5	5	4	3	4	3	6		8	
8	Grupos Vulnerables Juventud	13	8	13	8	10	5	7	6	8	5	7	5	12	6	9	
9	Vivienda	28	36	41	35	37	32	21	25	20	18	17	16		2	67	
10	Agua y Saneamiento	35	40	48	34	31	16	17	16	16	9	13	9	10	5	63	5
11	Economía	21	25	29	16	19	15	18	11	12	10	12	8	8	44	2	
12	Seguridad Alimentaria	26	31	37	29	32	23	28	18	19	17	16	12	11	52	3	
13	Tierra	13	15	22	17	8	13	12	8	8	5	4	3	18	26	6	
14	Participación	34	31	39	28	31	22	31	21	30	21	28	20	54	3		
15	Seguridad Ciudadana	15	20	19	14	15	14	12	14	12	13	12	12	24		4	
16	Infraestructura Social	42	50	52	42	39	30	26	17	21	18	16	15	1		126	
17	Turismo	4	11	8	10	8	9	6	4	3	5	2	3	8	1	10	4
18	Plan Estratégico de Desarrollo	2	29	29	41	29	33	23	23	16	20	9	14				
19	Plan de Gestión de Riesgo	60	67	73	77	77	79	76	69	66	63	63	63				
20	Plan de Gestión Ambiental	76	77	76	73	72	73	73	70	71	71	70	70				

II. ANALISIS DE LOS PRINCIPALES INDICADORES SOCIOECONOMICOS DEL MUNICIPIO

POBLACIÓN

Población Total

La población reflejada por la boleta de línea base nos da un total de 22,539 personas de los cuales 10,951 son hombres y 11,588 son mujeres, cabe destacar que este no es el número exacto de personas ya que solo representa un 81% del total de casas censadas, esto debido a que el 19% restantes no brindaron la información correspondiente y otras están deshabitadas.

NOTA: la cantidad de personas totales se ve afectada por las viviendas que no brindaron información que hace de un número de 704 viviendas sin censar por diferentes motivos ajenos a la municipalidad y a los encuestadores, multiplicando el número de viviendas que no brindaron información (704) por el promedio municipal (4.26) nos resulta un total de 2,999 personas que sumadas a la población reflejada en las boletas levantadas nos da 25,538 personas.

Cuadro # 2

Población clasificada por rangos de edades

Edad en Rangos		No. Personas		Clasificación por género			
Orden	Descripción	Cantidad	%	Hombres	%	Mujeres	%
1	Menores de 1 año	288	1.28	145	1.32	143	1.23
2	De 1 a 4 años	1762	7.82	874	7.98	888	7.66
3	De 5 a 6 años	1029	4.57	520	4.75	509	4.39
4	De 7 a 12 años	2728	12.10	1344	12.27	1384	11.94
5	De 13 a 15 años	1336	5.93	699	6.38	637	5.50
6	De 16 a 18 años	1516	6.73	771	7.04	745	6.43
7	De 19 a 23 años	2342	10.39	1165	10.64	1177	10.16
8	De 24 a 30 años	2652	11.77	1253	11.44	1399	12.07
9	De 31 a 40 años	2879	12.77	1345	12.28	1534	13.24
10	De 41 a 50 años	2242	9.95	1075	9.82	1167	10.07
11	De 51 a 64 años	2162	9.59	1010	9.22	1152	9.94
12	De 65 años y mas	1603	7.11	750	6.85	853	7.36
Total		22539		10951		11588	

Fuente: Elaboración propia con base a censo línea base levantado en el municipio

Promedio de Personas por viviendas

En el municipio de san marcos de colón el promedio de personas por vivienda es de 4.26.

Comportamiento migratorio y hacia donde

P.69 Emigración

Respuesta	Cantidad	%
Si	101	1.91
No	5188	98.09
Total	5289	

P.69.1 Razón por la que emigraron

Razones	Cantidad	%
Economicas	101	100
Violencia generalizada	0	0
Reunificación familiar	0	0
Total	101	

Según los datos recolectados en las encuestas en la línea base se puede observar que si existe un comportamiento migratorio y que este se debe al razones del tipo económicas, siendo estas a las ciudades mayor urbanizadas del país como Tegucigalpa, san pedro sula, Choluteca y al exterior hacia Estados Unidos, Panamá, Costa Rica y Europa.

SALUD

Acceso de la población a los servicios de salud

El acceso de la población a los servicios de salud lo puede hacer en las diferentes comunidades o áreas de influencia donde se encuentran los centros atención, ya que se encuentran ubicados así 7 centros de atención de rurales y el CIS del casco urbano, con el nuevo modelo de salud los nombres de los centros de atención cambian y se describen a continuación:

#	Comunidad	Nombre del centro	Cantidad
1	San Juan de Duyusupo	UAPS: unidad de atención primaria en salud	1
2	San Francisco	CIS: centro Integral de Salud	1
3	Las Cañas, La Primavera, El Trapiche, Caire, Las Tremontinas.	ZPP: Zona de Prevención y Promoción	5
4	Casco Urbano	CIS: centro Integral	1

		de Salud	
5	ubicado en el área de CIS del Casco Urbano	Hogar materno Infantil	1
6	ubicada en el área del CIS del casco urbano	CMI: clínica materno infantil	1

La Calidad de los Servicios de Salud, son profesionales con alto nivel científico y tecnológico, capaces de diseñar, liderar y operar mejoras en la gestión de las organizaciones hospitalarias, que contribuyan a la eficiencia del sistema en un marco de equidad y responsabilidad.

Opinión de la calidad de los servicios de salud

La medición de la calidad y la eficiencia de un servicio de salud es una tarea compleja ya que, además de la complejidad intrínseca que conlleva la medición de conceptos abstractos, no pueden ignorarse la variedad de intereses que pueden influir en una evaluación de ese tipo. La definición de calidad de los servicios de salud es difícil y ha sido objeto de muchos acercamientos. La dificultad estriba principalmente en que la calidad es un atributo del que cada persona tiene su propia concepción pues depende directamente de intereses, costumbres y nivel educacional entre otros factores.

Situación de la salud reproductiva

=== B. DATOS DE SALUD ===

P.17 Rango edad embarazos			P.17.1 Cantidad de embarazadas		P.18 Donde nació el último niño(a)			19. Hubo alguna muerte materna?				
Rango	Cantidad	%	Cantidad		Luqar	Cantidad	%	Cuando	Cantidad			
c de 10 a 14	2	1.72	115		Casa	4	7.27	Después del parto	1			
d de 15 a 19	26	22.41			Centro de Salud	29	52.73	Durante embarazo	4			
f de 20 a 24	38	32.76			Clinica materno infantil	3	5.45	Total	5			
g de 25 a 29	28	24.14			Clinica Privada	2	3.64					
h de 30 a 34	8	6.9			Hospital	17	30.91					
i de 35 a 39	11	9.48			Total	55						
j de 40 a 44	2	1.72										
k de 45 a 49	1	0.86										
Total	116											
P.19.1 Muertes durante el parto			P.20 Planifica con su pareja			P.21 Que tipo de metodo utiliza				P.21.1 Quien se opero		
Respuesta	Cantidad	%	Respuesta	Cantidad	%	Orden	Descripción	Cantidad	%	Respuesta	Cantidad	%
Si	6	0.11	Si	1932	36.53	1	Ritmo	51	2.64	Hombre	10	2.16
No	5283	99.89	No	3357	63.47	2	DIU	144	7.47	Mujer	453	97.84
Total	5289		Total	5289		3	Pastilla	398	20.63	Total	463	
						4	Preservativo	25	1.3			
						5	Inyección	800	41.47			
						6	Operación	463	24			
						7	Implante	48	2.49			
						Total		1929				
P.22 Muertes de niños(a) menores de 5 años												
Respuesta	Cantidad	%										
Niños	0											
Niñas	0											
Total	0											

En el caso de la salud reproductiva el municipio de San Marcos de Colón presenta una incidencia de caso de jóvenes embarazadas determinadas por diferentes factores y la falta de madurez, en cuanto al método de planificación las personas que tienen su pareja utilizan al menos unos de los conocidos para el crecimiento de familia.

Número de Madres Solteras y niños que nacieron el año pasado

P.14 Total madres solteras	1401	P.16 Cantidad de nacimientos durante el año pasado			
P.15 Total padres solteros	175	Total Niños	Total Niñas	Total Nacimientos	Edad Promedio Madre
		28	29	57	24.95

En el municipio de san marcos de colón con los datos obtenidos en la línea base podemos observar un número significativo de madres solteras que son las que llevan la responsabilidad en sus hogares, e igualmente podemos apreciar un pequeño número de padres solteros. También un promedio de edad de las madres de 24.95 años y con un total de 57 nacimientos según línea base.

Frecuencia de quienes Atienden los partos

En el municipio de San Marcos de Colón las autoridades del proyecto de Salud tienen un registro de las mujeres en estado de embarazo para que al momento de llegar la fecha de dar a luz, estas se puedan trasladar hasta el hogar materno y poder recibir la atención prenatal requerida para poder reducir la tasa de mortalidad al momento de nacer.

Los partos son atendidos por médicos y enfermeras, y en ocasiones cuando surgen complicaciones son trasladadas al hospital del Sur.

Números de muertes maternas y de niños menores de 5 años

19. Hubo alguna muerte materna?

Quando	Cantidad
Después del parto	1
Durante embarazo	4
Total	5

P.22 Muertes de niños(a) menores de 5 años

Respuesta	Cantidad	%
Niños	0	
Niñas	0	
Total	0	

Con los datos obtenidos en la encuesta socioeconómica del municipio de San Marcos de Colón se presentó una baja incidencia de muertes maternas y cero muertes en niños menos de 5 años.

Enfermedades más Frecuentes

En el municipio se presentan diferentes tipos de enfermedades es el caso de la hipertensión arterial una de las mayores enfermedades que se manifiesta en la población y que afecta a un número de los habitantes, así también como las infecciones respiratorias agudas que puede ser causas por el humo en los hogares que cocinan con fogón tradicional o por condiciones climatológicas y no se quedan atrás las transmitidas por agentes vectores como el mosquito que produce el dengue, chikunguya y zika. En el cuadro siguiente se puede observar cómo se manifiestan las enfermedades en el municipio de San Marcos de Colón.

P.23 Se manifestarán enfermedades

Orden	Descripción	T. Manif	%	Hombres	%	Mujeres	%	Publica	%	Privada	%
1	Infecciones respiratorias agudas	999	27.37	532	36.34	467	21.36	878	32.27	98	12.07
2	Dengue Clásico	135	3.7	68	4.64	67	3.06	89	3.27	36	4.43
3	Paludismo	7	0.19	4	0.27	3	0.14	7	0.26	0	0
4	Dengue hemorrágico	10	0.27	5	0.34	5	0.23	8	0.29	2	0.25
5	Chagas	4	0.11	2	0.14	2	0.09	2	0.07	2	0.25
6	ZIKA	33	0.9	13	0.89	20	0.91	19	0.7	11	1.35
7	Chikunguya	178	4.88	68	4.64	110	5.03	109	4.01	56	6.9
8	Hipertensión Arterial	1273	34.88	372	25.41	901	41.22	886	32.56	371	45.69
9	Diabetes	345	9.45	107	7.31	238	10.89	206	7.57	130	16.01
10	Asma bronquial	243	6.66	96	6.56	147	6.72	194	7.13	46	5.67
11	Epilepsia	35	0.96	13	0.89	22	1.01	30	1.1	4	0.49
12	Neumonía	14	0.38	5	0.34	9	0.41	10	0.37	4	0.49
13	Consumo de alcohol	6	0.16	6	0.41	0	0	2	0.07	1	0.12
14	Consumo de drogas	0	0	0	0	0	0	0	0	0	0
15	Tuberculosis	2	0.05	2	0.14	0	0	2	0.07	0	0
16	Cáncer	7	0.19	2	0.14	5	0.23	5	0.18	2	0.25
17	Diarreas	91	2.49	44	3.01	47	2.15	72	2.65	9	1.11
18	De la piel	64	1.75	21	1.43	43	1.97	47	1.73	16	1.97
19	Discapacidad	204	5.59	104	7.1	100	4.57	155	5.7	24	2.96
Total		3650		1464		2186		2721		812	

Servicios Básicos

=== E. Datos Servicios Públicos ===

P.30 Servicios públicos que reciben

No.	Servicio	Total	Reciben Si		Reciben No		Porcentajes							
			Si	%	No	%	Bueno	Regular	Malo	ND	% B	% R	% M	% ND
1	Agua de pozo propio	5289	358	6.77	4931	93.23	275	74	6	3	76.82	20.67	1.68	0.84
2	Agua domiciliar de pozo comunal	5289	949	17.94	4340	82.06	634	248	55	12	66.81	26.13	5.8	1.26
3	Acarrea agua de río o quebrada	5289	251	4.75	5038	95.25								
4	Agua domiciliar por acueducto	5289	3175	60.03	2114	39.97	2148	810	201	16	67.65	25.51	6.33	0.5
5	Agua llave pública / fuente	5289	446	8.43	4843	91.57	215	156	67	8	48.21	34.98	15.02	1.79
6	Reservorio de agua lluvia	5289	30	0.57	5259	99.43	12	11	5	2	40	36.67	16.67	6.67
7	Inodoro o servicio sanitario	5289	2084	39.4	3205	60.6	1729	317	18	20	82.97	15.21	0.86	0.96
8	Letrina de fosa simple	5289	843	15.94	4446	84.06	384	293	125	41	45.55	34.76	14.83	4.86
9	Letrina de fosa séptica	5289	1418	26.81	3871	73.19	994	304	41	79	70.1	21.44	2.89	5.57
10	Usa letrina	5289	1673	31.63	3616	68.37								
11	Recolección de basura	5289	638	12.06	4651	87.94								
12	Aseo de calles	5289	338	6.39	4951	93.61								
13	Energía eléctrica domiciliar	5289	3535	66.84	1754	33.16	3081	372	18	64	87.16	10.52	0.51	1.81
14	Teléfono (HONDUTEL)	5289	294	5.56	4995	94.44								
15	Teléfono (Celular móvil o fijo)	5289	2510	47.46	2779	52.54								
16	Alumbrado público	5289	3214	60.77	2075	39.23	2713	345	64	92	84.41	10.73	1.99	2.86
17	Mantenimiento de calles	5289	1017	19.23	4272	80.77	709	234	21	53	69.71	23.01	2.06	5.21

Disposición de excretas: Total: 4345 - Porcentaje: 82.15

Número de viviendas con agua (por cualquier medio)

El número de viviendas con agua, sea domiciliar con acueducto, con pozo propio y pozo comunal que reciben el servicio está en 4,482 viviendas que eso significa un 84.80% de la población encuestada, pero que en cantidad no es reflejado este dato ya que hay comunidades que tienen acceso al agua pero con ciertas limitaciones.

Quienes Administran el Sistema de Agua y su Eficiencia

El sistema de agua potable en el casco urbano es administrado por la Empresa Municipal de Agua y Saneamiento (EMAS) y en las comunidades generalmente están conformados como juntas administradoras de agua con un promedio de días que reciben el servicio de 3.56.

Viviendas con alcantarillado

El alcantarillado sanitario solamente está en el casco urbano teniendo una cobertura de un 85%, y el resto 15% del casco son los nuevos barrio que se han conformado en la periferia y que demandan por el servicios del alcantarillado sanitario para mejorar las condiciones de vida.

Viviendas con Letrinas y Cuantos la Usan

Las letrinas son las que más se utilizan en área rural pero aun así no están cubiertas las necesidades de todas las comunidades ya que la población va creciendo y los recursos en este sector son más escasos para que los propietarios puedan construir una. Los datos recogidos en la encuesta de línea base muestran que en 2,261 viviendas tienen el servicio pero que solamente 1,673 la usan.

Mencionar la Recolección de Basura y su Eficiencia

La recolección de basura se realiza 2 veces por semana en ciertos barrios del casco urbano y 2 veces al mes en la aldea de san francisco con porcentaje de cobertura de 12.1% a nivel del municipio.

Aseo de Calles

El aseo de calles se realiza en las vías donde se cuenta con pavimentación por personal de la municipalidad.

Cantidad de Viviendas con Energía Eléctrica o Solar

En el municipio de San Marcos de Colón el número de viviendas que tiene acceso al servicio de energía eléctrica y panel solar es de 3,535 que representan un 66.84% de la población y 1,754 no poseen este servicio que representa el 33.16%.

Cantidad de Días que Reciben los Servicios Básicos

En lo que es el servicio de agua potable podemos decir que se tiene un promedio que reciben el servicio de 3.56 días. Los que son los de más servicios básico no tenemos una herramienta para poder medirlos.

P.30.1 Días de la semana que reciben el servicio

Días	Pozo P.	%	Pozo C.	%	Agua Río	%	Acued.	%	LLave P.	%	Reser.	%	Recol.	%	Aseo C.	%
0	8	2.23	26	2.74	49	19.52	63	1.98	14	3.14	13	43.33	525	82.29	305	90.24
1	6	1.68	98	10.33	7	2.79	406	12.79	32	7.17	4	13.33	39	6.11	4	1.18
2	5	1.4	118	12.43	12	4.78	710	22.36	57	12.78	1	3.33	60	9.4	10	2.96
3	24	6.7	202	21.29	22	8.76	893	28.13	82	18.39	0	0	7	1.1	2	0.59
4	2	0.56	34	3.58	8	3.19	241	7.59	6	1.35	0	0	1	0.16	0	0
5	4	1.12	19	2	6	2.39	78	2.46	5	1.12	0	0	2	0.31	0	0
6	0	0	3	0.32	1	0.4	9	0.28	2	0.45	0	0	0	0	0	0
7	309	86.31	449	47.31	146	58.17	775	24.41	248	55.61	12	40	4	0.63	17	5.03
Total	358		949		251		3175		446		30		638		338	

Opinión Sobre la Calidad de los Servicios y qué Hacer para Mejorarlos

Según análisis de la calidad de los servicios que se prestan ya sea por parte de la Municipalidad y organizaciones locales, se tiene una buena percepción del desempeño que estas realizan, sin embargo existen algunas debilidades en los sistemas de agua potable por la cantidad de este recurso ya que en algunas zonas es bastante limitado y la calidad de agua. En cuanto al tren de aseo el servicio es prestado por la municipalidad pero cobrado a sus usuarios en los impuestos pero este servicio está siendo bastante demandado por muchos barrios. El mantenimiento de calles se realiza temporalmente cuando pasa el invierno con maquinaria, y algunos casos se utiliza mano de obra de las comunidades.

Vivienda

Comportamiento de la tenencia de la vivienda y análisis sobre este comportamiento.

P.54 Tipo de Tenencia

Tipo	Cantidad	%
Propia pagada	4511	85.29
Propia pagando	51	0.96
Alquilada	284	5.37
Prestada	443	8.38
Total	5289	

La mayoría de las viviendas en el municipio son de carácter propio con un 85.29% propia pagada y un 0.96%

propia pagando, el porcentaje de viviendas alquilas es de un 5.37% y prestadas es 8.38% y esto se debe muchas veces a las condiciones económicas para poder optar a una vivienda.

Condiciones de las viviendas ocupadas y porque

En el mejor de los casos las condiciones o estado de las viviendas son regular con 56.48% debido al tiempo de construcción y el tipo de materiales que se utilizan como lo es el adobe y lámina metálica (zinc). Las que están en buen estado son un 25.39% y en mal estado un 18.13%.

P.59 Condición de la vivienda

Condición	Cantidad	%
Buena	1343	25.39
Regular	2987	56.48
Mala	959	18.13
Total	5289	

Condiciones de las viviendas desocupadas y porque

Las casas desocupadas en su mayoría son porque los dueños tienen otra vivienda y esa la utilizan para alquiler o venta, también otro de los motivos por los que se encuentran desocupadas es la migración sea hacia otros departamento u otros países y las dejan solo con recomendados que se las cuiden.

Deficiencia más evidente en las viviendas

Las deficiencias más evidentes en las viviendas se muestran en el tipo de material de construcción, muchas no están repelladas, otras el piso es de tierra, algunas presentan sus techos en mal estado como también problemas en su estructura.

P.55 Problemas de la vivienda			P.55.1 Problema de repello		
Problema	Cantidad	%	Lugar	Cantidad	%
No tiene repello	1942	36.72	Interno	68	3.5
Piso de Tierra	308	5.82	Externo	81	4.17
Falta de Ciela Falso	593	11.21	Ambos	1792	92.28
Problemas Estructurales	1112	21.02	Total	1942	
Techo en mal estado	280	5.29			
Ninguno	1209	22.86			

P.56 Material de construcción

Tipo Material	Cantidad	%
Adobe	3564	67.39
Bloque	188	3.55
Bahareque	91	1.72
Madera	501	9.47
Desperdicios	30	0.57
Ladrillo	915	17.3
Yugua	0	0
Total	5289	

P.57 Material Techo

Tipo	Cantidad	%
Desechos	25	0.47
Paja o Similar	9	0.17
Teja de barro	1668	31.54
Lámina Metálica	3135	59.27
Lámina de Asbesto	359	6.79
Concreto (losa o Terraza)	41	0.78
Teja americana (Shingle)	52	0.98
Total	5289	

P.58 Material del piso

Tipo	Cantidad	%
Tierra	2013	38.06
Plancha de Cemento	1591	30.08
Madera rústica	14	0.26
Ladrillo de barro	325	6.14
Granito	436	8.24
Cerámica	651	12.31
Mosaico	259	4.9
Total	5289	

Educación

Deserción y Repitencia Escolar

La Deserción escolar y la repitencia de grados muchas veces están ligado a problemas en el hogar los cuales afectan a los niños que sufren problemas de atención.

Cantidad y tasa de analfabetismo

El analfabetismo se da más en la zona rural y en personas que no tuvieron la oportunidad de estudiar según la línea base está en 6.87% del total de población.

P.12.1 Analfabetismo por rangos de edad

Orden	Descripción	Cantidad	%
4	De 7 a 12 años	164	6.71
5	De 13 a 15 años	49	2
6	De 16 a 18 años	54	2.21
7	De 19 a 23 años	96	3.93
8	De 24 a 30 años	137	5.61
9	De 31 a 40 años	178	7.28
10	De 41 a 50 años	180	7.36
11	De 51 a 64 años	301	12.32
12	De 65 años y mas	390	15.96
Total		1549	

Material didáctico y tecnología

En la parte tecnología hace falta equipo modernizado para poder enseñar sobre el tema, y el tema de servicios básicos como la electricidad limita este tipo de enseñanza en el área rural así como la falta de vigilantes para poder brindar seguridad a los centros educativos. El material didáctico es escaso y no permite brindar una educación de calidad a la población estudiantil.

Infraestructura de los centros educativos

La infraestructura es uno de los problemas más comunes por la falta de mantenimiento y el tiempo de construcción, presentando muchas necesidades en sus techos, baños y acceso a servicio básicos como lo es el agua y energía

eléctrica así como las cercas perimetrales de los establecimientos educativos.

Recurso Humano y Mobiliario

El municipio cuenta con excelente recurso humano capacitado para ejercer en su profesión, el mobiliario es el problema más común en todos los centros educativos porque ya alcanzo su vida útil y falta apoyo para suplir las demandas.

En la actualidad el Ministerio de Educación está solicitando a dichos maestros como mínimo un grado de Licenciatura en la materia sobre la cual se desarrollan, es por tal razón que los maestros actualmente se encuentran estudiando en las diferentes universidades de nuestro país.

Comportamiento de las sociedades de padres de familia

Todos los centros educativos cuentan con sociedad de padres de familia para brindar un apoyo a los maestros y un mantenimiento de los centros escolares.

Análisis sobre la situación de los jóvenes y niños en edad escolar

La educación es la base fundamental para que los pueblos se desarrollen, pero la población estudiantil en muchos casos solo logra alcanzar el primer nivel educativo por la falta de oportunidades que tienen, la idiosincrasia de los padres, la pobreza, la falta de infraestructura y material didáctico actualizado no permiten que se tenga una educación de calidad que les permita crecer profesionalmente y poder mejorar sus condiciones de vida por medio de un trabajo digno que les permita cubrir sus necesidades básicas.

Distribución por nivel escolar

Según la Tabla de Frecuencia Municipal existen 665 Niños(as) en edad Preescolar de los cuales 341 (51.28%) son Niños y 324 (48.72) son Niñas, de esta población total 520 (78.19) actualmente se encuentran estudiando.

En relación a la Población Estudiantil del Primero al Sexto grado se reporta 4,956 niños y jóvenes de los cuales 2,558 (51.61%) son Niños y 2,398 (48.39%) son Niñas; 5,827 (65.12) de la población en edad escolar estudian y de estos 2,902 (49.80%) son Niños y 2,925 son Niñas (50.20%).

En el rango de Plan Básico (7°,8° y 9°) se reportan 1,255 Estudiantes, de estos 644 (51.31%) son Masculinos y 611 (48.69%) son Femeninos.

En el área de Estudios Diversificados existen 1202 Jóvenes en edad de estudiar, de los cuales 559 (46.50%) son Hombres y 643 (53.50%) son Mujeres de los

mismos solo 747(62.15%) están actualmente realizando estudios Académicos. De un Universo de 372 Jóvenes que están en edad de efectuar estudios de Nivel Superior únicamente 336 lo realizan, de estos 143 son Hombres y 193 son Mujeres; esto refleja la gran problemática actual del Municipio, ya que la mayoría de los Jóvenes no cuentan con los suficientes recursos Económicos para su Desarrollo y crecimiento académico.

P.40 Nivel de Educación por Sexo en edad de estudiar

Nivel E.	Cantidad	% Total	Cant. Hombres	(%)	Cant. Mujeres	(%)
PE	665	7.43	341	7.58	324	7.28
1	567	6.34	301	6.69	266	5.98
2	554	6.19	293	6.51	261	5.87
3	628	7.02	322	7.16	306	6.88
4	534	5.97	266	5.91	268	6.02
5	609	6.81	287	6.38	322	7.24
6	2064	23.07	1089	24.21	975	21.92
B	1753	19.59	880	19.56	873	19.62
D	1202	13.43	559	12.42	643	14.45
U	372	4.16	161	3.58	211	4.74
Total	8948		4499		4449	

P.40.1 Personas Estudiando - Estudian

Nivel E.	Estudia (%)	Estudian H	Estudian M
PE	520 8.92	273	247
1	520 8.92	268	252
2	476 8.17	241	235
3	524 8.99	255	269
4	449 7.71	223	226
5	483 8.29	222	261
6	517 8.87	279	238
B	1255 21.54	644	611
D	747 12.82	354	393
U	336 5.77	143	193
Total	5827	2902	2925

P.40.2 Personas Estudiando - NO Estudian

Nivel E.	NO Estudia (%)	No estudian H	No estudian M
PE	145 4.65	68	77
1	47 1.51	33	14
2	78 2.5	52	26
3	104 3.33	67	37
4	85 2.72	43	42
5	126 4.04	65	61
6	1547 49.57	810	737
B	498 15.96	236	262
D	455 14.58	205	250
U	36 1.15	18	18
Total	3121	1597	1524

Cuantos están Estudiando y no Estudian

P.40.1 Personas Estudiando - Estudian

Nivel E.	Estudia (%)	Estudian H	Estudian M
PE	520 8.92	273	247
1	520 8.92	268	252
2	476 8.17	241	235
3	524 8.99	255	269
4	449 7.71	223	226
5	483 8.29	222	261
6	517 8.87	279	238
B	1255 21.54	644	611
D	747 12.82	354	393
U	336 5.77	143	193
Total	5827	2902	2925

P.40.2 Personas Estudiando - NO Estudian

Nivel E.	NO Estudia (%)	No estudian H	No estudian M
PE	145 4.65	68	77
1	47 1.51	33	14
2	78 2.5	52	26
3	104 3.33	67	37
4	85 2.72	43	42
5	126 4.04	65	61
6	1547 49.57	810	737
B	498 15.96	236	262
D	455 14.58	205	250
U	36 1.15	18	18
Total	3121	1597	1524

Según los datos hay 5,827 que estudian y 3,121 que no estudia y esto se debe a muchos factores incluyendo el económico y la falta de carreras en los centros rurales ya que poco los existentes solo ofrecen hasta 9 grado y los estudiantes tienen que recorrer largas distancias para llegar a ellos.

Motivos por los cuales los niños no estudian

Muchos padres de familia envían sus hijos a estudiar lo básico hasta el sexto grado para cumplir un requisito pero luego no continúan por diferentes motivos uno de ellos es el económico ya que en el área rural no existen carreras de diversificado y el costo para tener un estudiante en el caso urbano es elevado y prefieren que no estudie y se dedique a emprender el trabajo en el campo y la mujer en las labores de la casa.

Igualdad entre los sexos a nivel educativo

Como se manifiesta la correlación entre los niños que estudian y no estudian según sexo

La correlación entre los niños que estudian y no estudian según el sexo se manifiesta en forma similar. Podemos observar según los datos recopilados en la encuesta de línea base que se presenta un mayor número de mujeres que estudian pero a la vez este dato se invierte en los que no estudian siendo los hombres los que representan el mayor número.

P.40.1 Personas Estudiando - Estudian

Nivel E.	Estudia	(%)	Estudian H	Estudian M
PE	520	8.92	273	247
1	520	8.92	268	252
2	476	8.17	241	235
3	524	8.99	255	269
4	449	7.71	223	226
5	483	8.29	222	261
6	517	8.87	279	238
B	1255	21.54	644	611
D	747	12.82	354	393
U	336	5.77	143	193
Total	5827		2902	2925

P.40.2 Personas Estudiando - NO Estudian

Nivel E.	NO Estudia	(%)	No estudian H	No estudian M
PE	145	4.65	68	77
1	47	1.51	33	14
2	78	2.5	52	26
3	104	3.33	67	37
4	85	2.72	43	42
5	126	4.04	65	61
6	1547	49.57	810	737
B	498	15.96	236	262
D	455	14.58	205	250
U	36	1.15	18	18
Total	3121		1597	1524

Cuál es el criterio o costumbre que predomina en el municipio para que se manifieste ese comportamiento

La mayoría de los casos se presenta en el área rural primero por los centros de educación básica solo llegan a 6 y 9 grado en ciertas comunidades y por el alto costo de que los jóvenes vivan en el casco urbano donde si hay carreras en el

área de diversificado los padres los sacan de estudiar y los ponen a trabajar. Y la otra parte es la idiosincrasia de la gente de que como ellos no estudiaron sus hijos tampoco lo harán y el varón se va a trabajar y la hembra se queda en la casa.

Economía

Tipos de cultivos que predominan en la producción Agrícola

Los tipos de cultivos que predominan en la producción agrícola del municipio de San Marcos de Colón son maíz, frijol, maicillo, café, tomate, chile, cebolla, y los nuevos cultivos como lo es la sandía, melón y calabacín.

Especies pecuarias existentes

Las especies pecuarias principales son la ganadería de leche y carne, crianza de caballos, y crianza de cerdos, así como las aves que sirven en la producción de huevos y carne para sustentar la dieta alimenticia, las actividades con caprinos y piscicultura son pocas.

P.39.1 Cantidad de animales domesticos

Tipo	Cantidad	Hogares	%
Aves	28047	2505	64.68
Bovino	5719	581	15
Caprino	87	33	0.85
Equino	1347	640	16.52
Porcino	1172	482	12.45
Piscicultura	156	13	0.34
Apicultura	16	6	0.15
Domésticos	7704	3417	88.23

Productos artesanales que sobresalen

Productos artesanales que sobresalen son la industria del cuero, especialmente por sus botas vaqueras, cinturones, arnés, sombreros y otros artículos relacionados con el tratamiento del cuero. Las manualidades elaboradas por las mujeres también están teniendo una gran aceptación como lo son las fabricadas con acícula de pino, reciclaje e hilo rígido.

Que productos agrícolas se industrializan

Los productos agrícolas que se industrializan (agroindustria) son el café, sandía, melón, chile, y derivados lácteos, teniendo gran aceptación en mercados internacionales por la calidad de los mismos.

Servicios que se les brinda a los productores en asistencia técnica

La asistencia técnica, monitoreo de plagas y vectores la realizan SAG, SENASA por medio de visitas de campo a los cultivos, así también se reciben la donación de semilla y fertilizante como apoyo al bono tecnológico.

Que capacitación y créditos se ofrecen y por parte de quien

SAG, SENASA brindan asistencia y capacitación a los productores hortícolas y ganaderos en los temas que sean de interés del productor.

El crédito lo obtienen en forma individual en las diferentes instituciones bancarias y cooperativas que están en el casco urbano.

Existencia de agiotistas en el municipio y que tasa de interés cobran, que plazos y qué condiciones.

En el municipio existen agiotistas pero no hay ningún registro ni permisos emitidos en la municipalidad para que estos ejerzan la actividad, la tasa de interés son variables al igual que los plazos de pago y las condiciones que estos establecen a sus clientes.

Tipo de infraestructura para la producción existente

En todas las zonas rurales hay existencia de vías de comunicación y de medios de transporte, una limitación en cuanto a las carreteras que aunque este el acceso estas se dañan por falta de mantenimiento y los inviernos copiosos que causan gran destrucción, el suministro de electricidad, las telecomunicaciones y otros tipos de infraestructura que tienen una importancia clave para estimular las producciones agrícolas y el crecimiento.

Existencia de transporte y las condiciones

Existen 2 empresas de transporte interurbano que viajan hasta la ciudad capital pasando por la ciudad de Choluteca y una empresa que viaja de san marcos de colon a Choluteca.

Hay 6 empresas que se encargan de brindar el servicio de transporte a las comunidades más habitadas del municipio.

Las unidades de transporte se encuentran en buenas condiciones para poder ejercer su labor diaria.

En el caso urbano se puede movilizar en las unidades de moto taxis que son 120.

Condiciones para el turismo

El municipio cuenta con un amplio potencial para el turismo ya que posee lugares únicos y con amplio atractivo, con un alto interés por parte de la corporación y con proyectos interesados en impulsar la temática, la limitante que presenta este potencial es que los atractivos se encuentran en propiedades privadas.

Principales mercados donde colocan la producción.

Los principales mercados para los productos agrícolas son el Salvador con la producción de tomate, chile y derivados lácteos. También el mercado interno como Choluteca y Tegucigalpa para lo que es la producción agrícola, derivados lácteos, producción de cuero como fajas, botas, y otros productos.

Fuerza de trabajo existente que más predomina

Fuerza de trabajo existente que más predomina en la mano de obra del sexo masculino con 5,875 y mujeres con 1,895.

La población económicamente activa ocupada es de 7,363 representado un 75.59% de lo que es el total de la población económicamente activa que son 9,741 que representa un 54.06 del total de la población en edad de trabajar.

Nivel de empleo, sub empleo y desempleo

Con los datos recopilados en la encuesta de línea base se presenta un número de personas con empleos de 5,055 y 234 que no contestaron, el subempleo y desempleo no se cuenta con información para ser analizada.

P.42 Ocupaciones

Respuesta	Cantidad	%
Empleados	3275	61.92
Cuenta Propia	1780	33.65
NC	234	4.42
Total	5289	

P.43 Sectores de Empleo

Respuesta	Cantidad	%
Comercial	95	1.8
Industrial	540	10.21
Servicios	2640	49.91
NC	2014	38.08
Total	5289	

Salario e ingreso promedio por familia

El salario o ingreso promedio por familia oscila entre los 2,000 a 8,000 lempiras siendo esta la base que representa

P.51 Rango ingreso familiar

Rango	Cantidad	%
a. < 1000	523	9.89
b. 1001 - 2000	502	9.49
c. 2001 - 4000	1593	30.12
d. 4001 - 8000	1395	26.38
e. 8001 - 12000	599	11.33
f. 12001 - 20000	370	7
g. 20001 - 30000	176	3.33
h. 30001 - 50000	99	1.87
i. 50001 - y mas	32	0.61
Total	5289	

la falta de fuentes de trabajo con salarios mejor remunerados y la falta de preparación de los habitantes por falta de oportunidades.

Remesas familiares

Las remesas familiares que muestran un poco porcentaje representan un medio de subsistencia más para las personas mayores que no pueden obtener un trabajo sea por su edad como también por su salud o limitantes como alguna discapacidad.

P.50 Reciben Remesas

Respuesta	Cantidad	%
NO	5064	95.75
SI	225	4.25
Total	5289	

Ajustan los ingresos para alimentarse los tres tiempos

Los ingresos ajustan para la alimentación familiar, a pesar de que el porcentaje reflejado en que la mayoría de los hogares se alimentan los 3 tiempos no define la calidad de alimentación, y más en la zona rural para una mejor evaluación de este indicador se debe realizar un análisis más profundo para definir si el consumo de alimentos que ingieren realmente cumple con los promedio para tener una alimentación balanceada y más cuando hay niños y jóvenes en edad escolar.

P.52 Ingreso ajusta para

Tiempos	Cantidad	%
Tres tiempos	5170	97.75
Dos tiempos	111	2.1
Un tiempo	8	0.15
Total	5289	

Promedio de personas por familia que trabajan la tierra

P.31.2 Personas que trabajan la tierra

Numero	Cantidad	%
1	1697	80.54
2	269	12.77
3	95	4.51
4	36	1.71
5	9	0.43
6	1	0.05
Total	2715	

Podemos observar que en la mayoría de los hogares solamente una persona se dedica a la labores de trabajar la tierra y este representa un 80.54%.

Comportamiento de la tenencia de la tierra que trabaja la familia

Según los datos obtenidos de la información de línea base refleja que un 41.27% de las hogares trabajan la tierra, esto se refleja más en el área rural porque es su medio de subsistencia para muchas de las comunidades por la falta de fuentes de trabajo estables, cabe mencionar que estas áreas donde ellos cultivan en su mayoría o casi en su totalidad son prestadas (15.37%) o alquiladas (10.36%) por la falta de recursos económicos y el limitado acceso a créditos no pueden obtener sus propios terrenos para cultivar.

P.32 Tipo de tenencia de la tierra

Tipo	Cantidad	%
Propia pagada	784	14.82
Propia pagando	26	0.49
Alquilada	548	10.36
Prestada	813	15.37
Comunal	12	0.23
No tiene	3106	58.73
Total	5289	

Se producen los suficientes alimentos para el consumo familiar

La cantidad de la producción es muy dependiente del tipo de invierno que se dé en la zona, ya que con el cambio climático se han visto afectadas las áreas de cultivos por las prolongadas sequías que se dan en los últimos años y esto afecta la producción hasta con pérdidas totales de las áreas sembradas. En los últimos años son pocas las comunidades o los agricultores de granos básicos que han logrado sacar sus cosechas y lo poco que logran producir a penas les ajusta para su alimentación.

P.34 Producen para autoconsumo

Respuesta	Cantidad	%
SI	1490	71.26
NO	601	28.74
Total	2091	

Calificación del recurso humano

Por la falta de empresas que ofrezcan oportunidades para los jóvenes y personas con sus títulos que pueden obtener un trabajo la población recurre a buscar trabajo al municipio más cercano como lo es Choluteca, y así otros emigran buscando mejores oportunidades hacia Tegucigalpa y la zona norte donde está la

mayor concentración de empresas.

Participación

Instancias y mecanismo de participación promovidas en la gestión pública del municipio

El gobierno Municipal de San Marcos de Colón ha impulsado mecanismos para el fomento de la participación ciudadana y fortalecimiento de la sociedad civil a través de espacios como; cabildos abiertos informativos y consultivos, asambleas comunitarias, fortalecimiento de red de mujeres, jóvenes, patronatos comunitarios y juntas de agua, Cajas Rurales, CODEM, CODEL, implementación de estrategias de rendición de cuentas al ciudadano para contribuir a lograr la transparencia.

Comportamiento de la participación según el género

En el municipio se ha destacado la participación social en las diferentes actividades, involucrándose hombres y mujeres. Mencionando que a través de instituciones se ha trabajado en los temas de equidad de género, inclusión social.

Espacios de participación que brinda el gobierno local

A nivel del gobierno local entre los espacios de participación que brinda se identifican los cabildos abiertos, las asambleas comunitarias, reuniones; eventos y procesos ejecutados con apoyo de instituciones públicas y ONG.

Voluntad política existente por la corporación y el alcalde

La corporación municipal está siempre a la disposición para poder integrar a todos los grupos organizados dentro de cada una de sus comunidades para poder lograr su desarrollo las cuales pueden brindar sus iniciativas proyectos y así hacer las gestiones convenientes y darles solución.

INFRAESTRUCTURA BASICA

Vial

Longitud de carreteras primarias, secundarias, caminos de penetración y su estado

El municipio está comunicado con la ciudad de Choluteca y la aduana de la fraternidad que es el paso fronterizo con el hermano país de Nicaragua por medio de la carretera panamericana que es la vía principal con una longitud de 32 kilómetros dentro de los límites municipales.

La vía secundaria que conduce al municipio de Duyure tiene una longitud de 19.5 kilómetros dentro de los límites municipales.

Las vías terciarias están compuestas por un aproximado de 222 kilómetros que son los accesos a las diferentes comunidades de nuestro municipio.

El estado de estas vías de comunicación es regular debido al invierno que deteriora todos los años esta infraestructura.

Descripción y número de comunidades que no están comunicadas

Las comunidades que no están comunicadas son las minitas aldea de los Maicillales, y la laguna de iznaya en la aldea de Santa Rita, debido a que son asentamientos con pocas viviendas (5 Viviendas) en cada uno de ellos y están en propiedades privadas y eso limita el poder hacer la apertura de carretera hacia esos lugares.

Electricidad

Longitud de líneas de conducción primarias y secundarias existentes

No se tiene información de la longitud de las líneas de conducción primaria y secundaria debido a que estos datos solo los maneja la ENEE en la regional de Choluteca.

A nivel del casco urbano un 90% está electrificado, el 10% faltante son lotificaciones nuevas que se han conformado y están en los límites de perímetro urbano.

En el área rural se cuenta con un 66% de cobertura en el servicio de energía eléctrica, debido a que las aldeas y comunidades faltantes se encuentran a mayores distancias de las líneas de transmisión.

Número de estaciones de distribución

Se dispone de dos parques Eólicos y dos estaciones eléctricas llamadas "El Bijagual" y "el Lajero" construida en la aldea de El Ojo de Agua, el cual su energía eléctrica es enviada a la Sub Estación Santa Lucía de la Ciudad de Choluteca para ser distribuida a los diferentes Municipios.

Comunidades no atendidas con el servicio

Las aldeas que no están atendidas en este momento son:

- El Rodeo
- San Juan de Duyusupo
- Santa Rita
- Cacamuya
- Jayacayán comunidades como ser Rodeíto, Las Flores, hcda. La florida, El Portillo Liso
- Maicillales comunidades Las Trementinas, La Zompopera, cordoncillo, la mona, hcda. Las trojas, los planes, los jobos, el horno, los matazanos, cerro el zarzal, portillo grande
- San Francisco comunidad el rincón
- El inventario
- La Joya
- Los Encuentros
- Oyoto comunidades el rincón, Oyoto, pastoreo, macuelizo, jocote de yarid.

TELEFONIA Y CORREOS

Disponibilidad de líneas telefónicas domiciliarias

En el municipio se cuenta con una oficina de HONDUTEL con 1,300 líneas la cual está ubicada en el barrio el centro de esta ciudad, encargada de dar el servicio y mantenimiento.

Número de abonados por Hondutel

Según los datos recolectados se cuenta con 1,300 líneas en total pero solamente están en uso 1,200 líneas.

Teléfonos comunitarios

No se cuenta con teléfonos comunitarios en el municipio de San Marcos de Colón.

Agencias de servicios de Hondutel

En el municipio se cuenta con una oficina de HONDUTEL la cual está ubicada en el barrio el centro de esta ciudad, encargada de dar el servicio y mantenimiento, se ofrece el servicio de internet a 120 usuarios.

Agencias de servicios de Honducor

En el municipio existe una oficina ubicada en el barrio cafetal la cual brinda el servicio de mensajería a nivel nacional e internacional.

Otras agencias de telefonía existente

En el municipio existen dos compañías que brindan el servicio como ser Tigo y Claro teniendo un porcentaje de cobertura aproximado de un 80% de lo que es el municipio de San Marcos de Colón.

Social

En el Municipio existen áreas recreativas y espacios para la participación comunitaria entre ellos están:

N°	Centro Social	Cantidad
1	Centros Comunales	15
2	Canchas de Futbol	25 y 1 sintética privada
3	Canchas de Uso Múltiple	3
4	Iglesias	35
5	Centros de Recreación	3
6	Hogar de Anciano	0
7	Hogar de niños	1
8	Centros de Rehabilitación	1
9	Clubes de Rotario	0
10	Comedores Infantiles	0
11	Guarderías Infantiles	0
12	Cementerios	8
13	Áreas Turísticas	15

Salud

En el área de salud el municipio de San Marcos de Colón cuenta con 7 centros de atención de rurales y el CIS del casco urbano, con el nuevo modelo de salud los nombres de los centros de atención cambian y se cuenta con clínicas privadas, odontológicas, clínica materno infantil y hogar materno, además se cuenta con una ambulancia para el traslado de las mujeres embarazadas que presentan problemas a la hora del parto, a continuación se describen:

N°	Centro Salud	Cantidad	Ubicación
1	UAPS: unidad de atención primaria en salud	1	San Juan de Duyusupo
2	CIS: centro Integral de Salud	1	San Francisco.
3	ZPP: Zona de Prevención y Promoción,	5	Las cañas, el trapiche, la primavera, Caire y trementinas.
4	CIS: centro Integral de Salud		casco urbano de san marcos de colón
5	clínica materna infantil	1	casco urbano de san marcos de colón
6	Hogares Materno Infantil	1	casco urbano de san marcos de colón
7	Hospitales	0	
8	Clínica Odontológicas	2	casco urbano de san marcos de colón
9	Clínicas Privadas	6	casco urbano de san marcos de colón

Educativa

El municipio cuenta con: 21 centros educación Pre-Básica, 49 centros de educación básica, 3 centros de educación media (diversificado) donde 2 son privados y 1 es público, 1 centro de educación superior (universidad).

N°	CENTROS EDUCATIVOS	COMUNIDAD/ BARRIO	TIPO DE CENTRO	NIVELES
CENTROS DE PREBASICA				
1	SANTA TERESITA	BARRIO SAN FRANCISCO	PRIVADO	PREBASICA
2	JOAQUIN GROLEAU	LA LAGUNA	PROHECO	PREBASICA
3	MELVIN JONES	BARRIO SAN FRANCISCO	PUBLICO	PREBASICA
4	NORA GUNERA DE MELGAR	ALDEA SAN FRANCISCO	PUBLICO	PREBASICA
5	HILARIO GUEVARA	ALDEA COMALI	PUBLICO	PREBASICA
6	NIMIA BAQUEDANO	ALDEA EL TRAPICHE	PUBLICO	PREBASICA
7	JOSE ANTONIO CALDERON	BO LA BENITA	PUBLICO	PREBASICA
8	JARDIN ING. CARLOS ROBERTO FLORES	CASERIO LA BARRANQUILLA	PUBLICO	PREBASICA
9	DOMINGO ENRIQUE CALDERON	LA CAÑA	PROHECO	PREBASICA
10	CELESTE AIDA OSORTO DE GUTIERREZ	SAN JUAN DE DUYUSUPO	PUBLICO	PREBASICA
11	J.N. GUILLERMO ESPINO PALMA	BARRIO EL ESFUERZO	PUBLICO	PREBASICA
12	J.N. CELINA PINEL DE NARVAEZ	CAIRE	PUBLICO	PREBASICA
13	GERZAN SORTO	LAS DELICIAS	PUBLICO	PREBASICA
14	PROFA. JUANA BAUTISTA HERNANDEZ	LAS MESAS DE CACAMUYA	PUBLICO	PREBASICA
15	RAMON ENRIQUE ZUNIGA RODEZNO	LA QUESERA, LOS MANGOS	PUBLICO	PREBASICA
16	MUNDO FELIZ	BARRIO SAN JOSÉ	PRIVADO	PREBASICA
17	BUEN SAMARITANO	B° SAN JOSE	PRIVADO	PREBASICA
18	NUEVO AMANECER	LAS TAPIAS	PRIVADO	PREBASICA
19	ISBELA AZUCENA CASTELLÓN	RINCON DE OYOTO	PUBLICO	PREBASICA
20	JORGE ORLANDO BETANCO PADILLA	MESAS DE COLÓN, EL BOQUERÓN	PUBLICO	PREBASICA
21	MAURICIO OLIVA	LA FRATERNIDAD	PUBLICO	PREBASICA
CENTROS DE EDUCACION BASICA				
1	RAMON ROSA	BARRIO LA BENITA	PUBLICO	BASICA

2	REPUBLICA DE VENEZUELA	BARRIO EL CAFETAL	PUBLICO	BASICA
3	SANTA TERESITA	BARRIO SAN FRANCISCO	PRIVADO	BASICA
4	REPUBLICA DE HONDURAS	LA FRATERNIDAD	PUBLICO	BASICA
5	REPUBLICA DE HONDURAS	EL OJO DE AGUA	PUBLICO	BASICA
6	DIONISIO DE HERRERA	EL CARACOL	PUBLICO	BASICA
7	FRANCISCO MORAZAN	EL ANONAL	PUBLICO	BASICA
8	VALENTIN RODRIGUEZ	CAIRE	PUBLICO	BASICA
9	LEMPIRA	EL JOCOTE DE DUYUSUPO	PUBLICO	CEB
10	ALVARO CONTRERAS	JAYACAYAN	PUBLICO	BASICA
11	SIMON BOLIVAR	EL RODEO	PUBLICO	BASICA
12	JOSE CECILIO DEL VALLE	LA QUESERA, LOS MANGOS		CERRADO
12	DIONISIO DE HERRERA	OYOTO	PUBLICO	BASICA
13	MANUEL BONILLA	LAS MESAS DE CACAMUYA	PUBLICO	BASICA
14	JOSE TRINIDAD REYES	LAS DELICIAS	PUBLICO	BASICA
15	FRANCISCO MORAZAN	EL TRAPICHE	PUBLICO	BASICA
16	VIRGILIO GUNERA	COMALI	PUBLICO	CEB
17	CENTRO DE EDUCACION BASICA NORBERTO GUILLEN	SAN FRANCISCO	PUBLICO	CEB
18	REPUBLICA DE GUATEMALA	BARRIO EL CENTRO	PUBLICO	BASICA
19	PEDRO NUFIO	LOMA DE ENMEDIO	PUBLICO	BASICA
20	JUAN RAMON MOLINA	SAN JUAN DE DUYUSUPO	PUBLICO	BASICA
21	HIPOLITO SANCHEZ	LOS MANGOS	PUBLICO	BASICA
22	CRISTOBAL COLON	LA PUERTA	PUBLICO	BASICA
23	FRANCISCO MORAZAN	LAS PALMITAS	PUBLICO	BASICA
24	CRISTOBAL COLON	LAS TREMENTINAS	PUBLICO	BASICA
25	FRANCISCO MORAZAN	BARRIO EL ESFUERZO	PUBLICO	CEB
26	ALBA NORA GUNERA	EL JOCOTE DE OYOTO	PUBLICO	BASICA
27	JOSE CECILIO DEL VALLE	SANTA RITA	PUBLICO	BASICA
28	ESFUERZO COMUNAL	EL GUAJINIQUIL	PUBLICO	BASICA
29	RAMON ROSA	CACAMUYA	PUBLICO	BASICA
30	JOSE TRINIDAD CABAÑAS	EL SOMBRERITO	PUBLICO	BASICA
31	04 DE JULIO	LA BARRANQUILLA	PUBLICO	BASICA
32	07 DE ABRIL	LAS TAPIAS	PUBLICO	BASICA
33	FRANCISCO MORAZAN	LAS MESAS DE COLON	PUBLICO	BASICA
34	TRANQUILINO LAGOS	EL CHINCHAYOTE	PUBLICO	BASICA
35	GUADALUPE TURCIOS	SABANA LARGA	PUBLICO	BASICA

36	BAUTISTA BUEN SAMARITANO	BARRIO SAN JOSE	PRIVADO	BASICA
37	REPUBLICA DE VENEZUELA	EL GUALIQUEME, SAN FRANCISCO	PUBLICO	BASICA
38	ESTEBAN GUARDIOLA	EL APANTE	PUBLICO	BASICA
39	ISMAEL FLORES	PORTILLO GRANDE	PUBLICO	BASICA
40	SALVADOR CORRALES	EL PORTILLO LISO	PUBLICO	BASICA
41	MUNDO FELIZ	BARRIO SAN JOSE	PRIVADO	BASICA
42	NIMIA BAQUEDANO	EL FRIJOLILLO	PROHECO	BASICA
43	REPUBLICA DE ALEMANIA	EL ZARZAL	PROHECO	BASICA
44	GERZAN SORTO	AGUA AGRIA	PROHECO	BASICA
45	ALBERTO ABADIE	EL CARURIN	PROHECO	BASICA
46	JOAQUIN GROLEAU	LA LAGUNA	PROHECO	BASICA
47	PROF. GERZAN SORTO	LOS RANCHOS	PROHECO	BASICA
48	RICARDO CORRALES	A 14 KM DEL DESVIO DE JAYACAYAN	PROHECO	BASICA
49	CENTRO BASICO MISION LAZARO	BO CAFETAL	PRIVADO	BASICA
CENTROS DE EDUCACION MEDIA				
1	INSTITUTO BAUTISTA EL BUEN SAMARITANO	BARRIO SAN JOSÉ	PRIVADO	MEDIA
2	INSTITUTO DEPARTAMENTAL LEMPIRA	BARRIO EL CAFETAL	PUBLICO	MEDIA
3	INSTITUTO SANTA TERESITA	BARRIO SAN FRANCISCO	PRIVADO	MEDIA

N°	Centro Educativo	Cantidad	Ubicación
1	Universidad	1	Barrio la Plazita
2	Centros de formación artesanal	1	Misión Lázaro
3	Centros de alfabetización	0	
4	Centros de educación a distancia	1	Barrio el Cafetal, Instituto Lempira
5	Centros de formación profesional/técnica	1	Barrio San Francisco Abajo, INFOTEC
6	Centros de formación Artística Cultural	0	

Productiva

En el área productiva el municipio de san marcos de colón ofrece diversidad de productos que se pueden obtener tales como:

Extracción Forestal ya que el municipio es de vocación forestal en este momento 4 industrias (aserraderos) son los que trabajan en este rubro realizando aprovechamientos y 4 industrias están inactivas, pero a pesar de que este es un fuerte a su vez provoca un impacto negativo para el manejo de las microcuencas.

Ganadería leche y carne, esta actividad se encuentra en casi todo el municipio siendo una característica en el municipio muy marcada en el territorio.

Hortícola: el municipio cuenta con zonas que son aptas para producción de diferentes hortícolas las de mayor producción son el tomate, chile, cebolla, etc.

Caficultura: debido que el municipio cuenta con alturas hasta los 1700 msnm lo convierte en una zona propicia para este cultivo obteniendo un producto de alto valor, siendo este el rubro con mayor organización contando con una cooperativa para sus socios y un beneficio para darle el tratamiento adecuado al producto para su posterior comercialización al exterior del país.

Agroindustria: es un sector nuevo en la parte productiva, más en el cultivo y exportación de sandía, melón, y chile.

Ornamental existe una empresa dedicada al cultivo y exportación de helechos al mercado europeo.

Se cuenta con 3 plantas procesadoras o purificadoras de agua en el municipio ubicadas en la aldea de Comalí y san francisco.

N°	SISTEMA PRODUCTIVO	CANTIDAD	UBICACIÓN
1	Sistemas de Irrigación	0	
2	Centros de Acopio	0	
3	Viveros	1	Caserío El Jicarito
4	Rastros Públicos y privados	1	Barrio El Calvario
5	Microempresas y agroindustrias	500	Distribuidas en todo el municipio
6	Secadores de Granos	0	

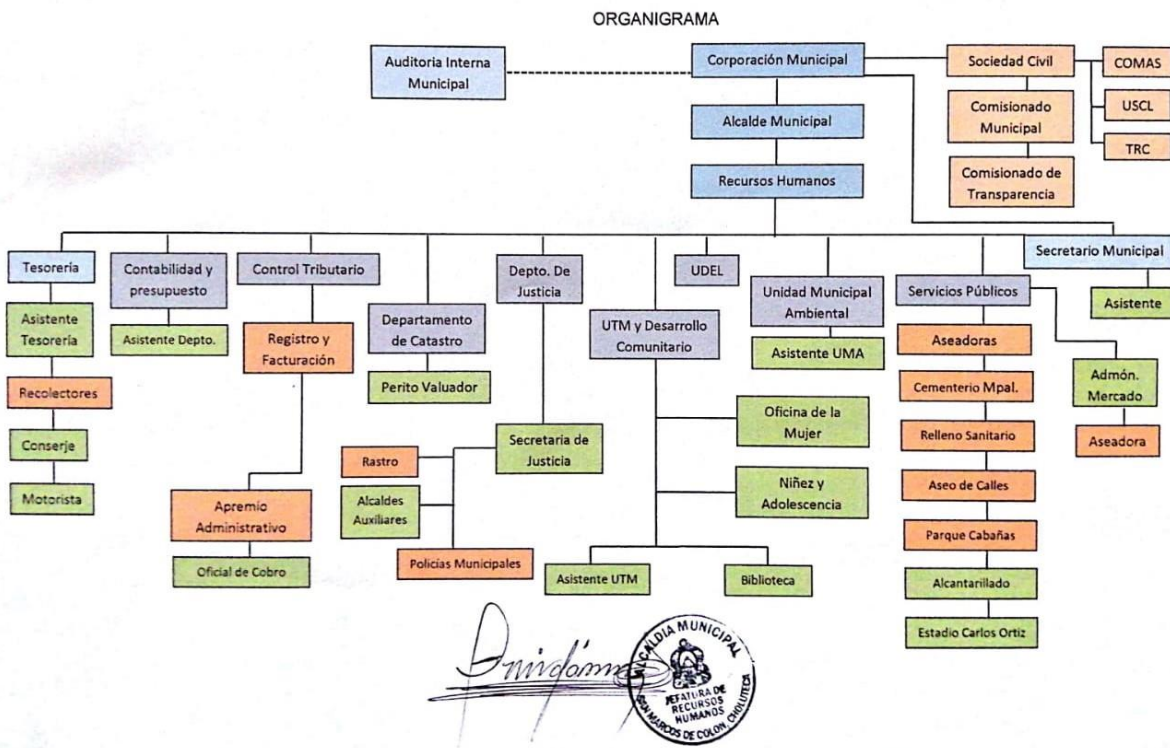
INSTITUCIONALIDAD E INVERSION PARA EL DESARROLLO



Desempeño Municipal

Principales Indicadores de Desempeño Municipal

La Municipalidad para medir los indicadores de desempeño de sus departamentos se basa en los POA (Planes Operativos Anuales) por cada una de las dependencias, ya que no se cuenta con una metodología la cual facilite indicadores de desempeño que sean medibles cualitativa y cuantitativamente en sus procesos para conocer la incidencia en la población y el territorio.



Incidencia en la población y el territorio

En el marco de su capacidad de inversión la municipalidad ha realizado proyectos que son considerados prioritarios por la población. Esta inversión se ha destacado la que se ha hecho a nivel social, educativo y de salud. Todas estas acciones han venido a mejorar las condiciones de vida de la población que habitan en todo el territorio del Municipio.

En los últimos años la inversión municipal se ha enfocado al sector social. Las inversiones sociales vienen a mejorar las condiciones de vida de la población, es por ello, el municipio invirtió en proyectos de electrificación, mejoramiento de los servicios públicos, mejoramientos de áreas públicas. Así mismo como un aporte más directo a las familias más pobres se promovió el proyecto de mejoramiento de viviendas. Se mejoró la infraestructura de varios centros educativos con enfoque a mejorar la educación pública, y así mismo se han mejorado canchas de fútbol y construidas áreas recreativas.

En el sector vial la municipalidad contribuido al mejoramiento de las rutas de acceso, como la reparación de calles a nivel de todo el territorio del municipio.

Presencia Institucional En El Municipio

Describir existencia de Instituciones en el municipio públicas y privadas

En el municipio además de la alcaldía municipal como entidad estatal, tienen presencia:

➤ **Secretaría de Educación (SE):**

Corresponde a esta Secretaría la formulación, coordinación, ejecución y evaluación de las políticas relacionadas con los diferentes niveles del sistema educativo formal, con énfasis en el nivel de educación básica, exceptuando la educación superior, e incluyendo: la elaboración de programas de educación preescolar, primaria, media, incluyendo la técnica o vocacional, y magisterial, su puesta en ejecución y su evaluación y seguimiento. Debiendo darse particular atención a los servicios educativos en el área rural.

➤ **Secretaría de Salud Pública (SSP):**

A la Secretaría en el Despacho de Salud se le ha encomendado la misión fundamental de formular, diseñar, controlar, dar seguimiento y evaluar las políticas, normas, planes y programas nacionales de salud ;ejercerla rectoría del Sector; orientar los recursos del Sistema Nacional de Salud; así como promover, conducir y regular la construcción de entornos saludables y el mejoramiento de las condiciones de vida de la población, el desarrollo y fortalecimiento de una cultura de la vida y salud, la generación de inteligencia en salud, la atención a las necesidades y demandas de salud, la garantía de la seguridad y calidad de bienes y servicios de interés

sanitario y la intervención sobre riesgos y daños colectivos a la salud.

➤ **Juzgado de Paz:**

Impartir justicia en forma transparente, accesible, imparcial, pronta, eficaz y gratuita, por la Jueza sometida a la constitución y ordenamiento jurídico interno, para garantizar la seguridad jurídica, la paz social y afirmar la vocación republicana y democrática en el marco del Estado de Derecho.

➤ **Policía Preventiva:**

Velar por la seguridad ciudadana y sus bienes a nivel municipal.

➤ **Registro Nacional de las Personas:**

El Registro Nacional de las Personas es un Organismo del Estado que tiene a su cargo el registro de todos los hechos y actos del estado civil de las personas naturales, desde su nacimiento hasta su muerte.

El Registro Nacional de las Personas, también tendrá a su cargo la identificación de la población del país, extenderá la tarjeta de identidad a todos (as) los hondureños(as).

➤ **Empresa Hondureña de Telecomunicaciones (HONDUTEL):**

HONDUTEL como empresa hondureña brinda con eficiencia y talento humano calificado, servicios de tecnologías de la información y comunicaciones, modernizando y expandiendo su infraestructura, para contribuir al desarrollo económico y social del país.

➤ **Empresa de Correos de Honduras (HONDUCOR):**

Es un ente jurídico de derecho Público-Privado del Sector Descentralizado del Gobierno Central, que opera básicamente con financiamientos generados por recursos propios y una contraparte transferida por el Estado para el sostenimiento parcial de las 206 oficinas en el ámbito nacional en cumplimiento al convenio ante las Naciones Unidas de brindar el Servicio Postal Universal (SPU) en todo el territorio hondureño con la mejor calidad posible.

➤ **Instituto de Conservación Forestal (ICF):**

Garantizar la conservación y uso sostenible de los ecosistemas, a través de la aplicación de la política y la normativa e incentivando la inversión y la participación.

- **Instituto de Formación Técnica (INFOP):**
Rectorar la formación, acreditación y certificación profesional, por medio de la administración y ejecución de procesos científicos y tecnológico, para satisfacer las necesidades del talento humano y contribuir con el desarrollo y económico de Honduras.
- **Empresa Nacional de Energía Eléctrica (ENEE):**
Somos una empresa de generación, transmisión, distribución y comercialización de energía eléctrica para satisfacer las necesidades y expectativas de los clientes con excelencia, protegiendo el medio ambiente y contribuyendo al desarrollo socioeconómico del país.
- **ADECT: (Asociación para el Desarrollo Educativo, Científico y Tecnológico)**
Actuando a través del desarrollo educativo formal, dando oportunidades a personas de escasos recursos y colaborando con proyectos de infraestructura mejoramiento de huertos familiares y protección de áreas.
- **ODESA:** Es una Organización sin fines de lucro que promueve el desarrollo socioeconómico y la protección Ambiental, desde su base social a través de los servicios de: educación no Formal, financiera, tecnológica; con eficiencia y calidad.
- **Club de Leones:** La Asociación Internacional de Clubes de Leones es la mayor organización de clubes de servicio en el mundo. Cuenta con 1,4 millones de socios en más de 46.000 clubes en 200 países y áreas geográficas. Los Leones atienden las necesidades de las comunidades locales y las del mundo porque comparten una firme creencia – de servir a su comunidad.
- **Misión Lázaro:** Este realiza acciones de proyección social, apoyando con programas de becas, programa de niños desnutridos, a través de la repartición de comida y el Centro Infantil de Desarrollo Temprano, CIDT.
Misión Lázaro nació de un proyecto de semillas humanitaria en Honduras en 2001. Misión Lázaro seguido creciendo y se estableció como una organización sin fines de lucro en el año 2004. Hoy en día,

trabajamos en Honduras y Haití. Misión Lázaro se ha convertido en una organización sin fines de lucro que emplea a más de 120 personas y sirve en los países de Honduras y Haití.

➤ **Los partidos políticos con sede en el municipio son:**



Partido Nacional (de gobierno actual): Es una organización política democrática con líderes transformadores y con una agenda ideológica moderna, vinculada a todos los sectores sociales para generar el crecimiento y bienestar del pueblo hondureño.



Partido Liberal: Es una institución política de derecho público, con personalidad jurídica y patrimonio propio, de duración indefinida, cuya existencia y libre funcionamiento garantizan la Constitución y demás leyes de la República, tiene su domicilio en la capital de la República; se rige por su Declaración de Principios, Programa de Acción Política, los presentes Estatutos; Reglamentos; Decretos, Acuerdos y Resoluciones de sus órganos.



Partido Demócrata Cristiano de Honduras (PDCH): Es una institución política de derecho público cuya existencia y libre funcionamiento garantiza la Constitución de la República, está formado por hondureños(as) en el pleno ejercicio de sus derechos, para fines electorales y de orientación política, de acuerdo con programas y Estatutos libremente acordados y que tienen por objeto la ejecución de acciones tendientes al logro del bien común. Tal efecto concientiza, organiza, moviliza y politiza al pueblo. Se regirá por el ideario, los presentes Estatutos, Reglamentos y demás resoluciones y disposiciones que emanen de sus organismos.



Partido Libertad y Refundación (Libre): Trabajan por un país con libertad, independencia y Soberanía del pueblo, que elija su propio destino y camine hacia la unión centroamericana y la integración de los pueblos de Latinoamérica.



Partido Innovación y Unidad - Social Demócrata (PINU-SD): Es un Partido constituido por ciudadanos hondureños comprometidos con la transformación de la sociedad. Una transformación que la convierta en una sociedad más digna, más justa y más humana. El

proceso de inscripción del Partido Innovación y Unidad se inicia en abril de 1970, ante el entonces Consejo Nacional de Elecciones. Habiéndose presentado los requisitos mínimos exigidos por la ley. En esta ocasión se logró su inscripción, y fue hasta el 4 de diciembre de 1978 que se logra constituir legalmente como Partido.



Partido Anti Corrupción (PAC): Todos los Actos del PARTIDO ANTICORRUPCIÓN estarán encaminados a fortalecer el respeto de la persona humana y para este propósito se reconoce el derecho de que todas las personas o grupos de personas deben ser escuchadas.

- **Cooperativa de Ahorro y Crédito Sanmarqueña Limitada:** Es una cooperativa creada para satisfacer las necesidades de servicios y de educación financiera de ahorro y crédito, promoviendo la equidad social y económica de manera sostenible, brindando a sus cooperativistas del sector micro empresarial y asalariado, dedicados a la producción agropecuaria, industria, transporte, vivienda y comercio, un servicio con eficiencia y calidad a través de un recurso humano y tecnológico comprometido en impulsar el desarrollo socioeconómico del país.
- **Cooperativa Mixta San Marcos Limitada, (COMISAML):** Brinda los servicios de abastecimiento de productos de primera necesidad, asistencia técnica administrativa a tiendas comunitarias, con la oportunidad de venta al crédito y al contando de todos sus productos.
- **Cooperativa Cafetalera Sanmarqueña Limitada (COCASAM):** En el municipio realiza acciones como ser: producción, industrialización, mercadeo y comercialización de café; producción de abonos y hortalizas orgánicas; financiamiento para la producción de café y diversificación productiva.
- **Asociación de Ganaderos de San Marcos de Colón, (AGASM):** Dinamiza el sector agropecuario a través de la representación, gestión y promoción de los intereses generales del gremio de sus miembros y de los productores del municipio para que sean más competitivos.
- **Asociación de Productores Agrícolas Sanmarqueños**

(APROASAM): Es una asociación agrícola dedicada al apoyo hortícola en el municipio.

- **La Red de Mujeres Municipal**, se establece a través de la Oficina Municipal de la Mujer (OMM), cuyas actividades están basadas en Incremento de la capacidad de las mujeres para velar por el cumplimiento de sus derechos; Prevención de la violencia doméstica en las comunidades, dando a conocer la ley; y Organización grupos de mujeres en las comunidades. Hasta el momento, existen 30 grupos de mujeres integrados por doce mujeres cada uno.
- **EMAS: EMPRESA MUNICIPAL DE AGUA Y SANEAMIENTO.**
Empresa encargada del manejo descentralizado del servicio de agua potable en el casco urbano de san marcos de colón.
- **IDECOAS: Instituto de Desarrollo Comunitario de Agua y Saneamiento**
Es una institución estatal desconcentrada, líder, transparente y eficiente, que promueve el desarrollo comunitario por medio de la coordinación, diseño y ejecución de programas y proyectos participativos, incluyentes y equitativos, en alianza con gobiernos locales y socios estratégicos, para mejorar la calidad de vida de la población más pobre y vulnerable de Honduras.
- **MAMBOCAURE (Mancomunidad de los cerros Guanacaure y La Botija)**
Apoyo Técnico a las municipalidades, prestadora de los servicios descentralizados de salud. Fortalecer las capacidades locales del municipio, Perfilación y gestión de proyectos, apoyo en los estudios de pre factibilidad de proyectos educativos, salud, agua y saneamiento, electrificación y caminos, supervisiones técnicas, administrativas y sociales de los proyectos ejecutados en el municipio.
- **IHER: (Instituto Hondureño de Educación por Radio)**
El Instituto Hondureño de Educación por Radio es el ente encargado de desarrollar el programa educativo “El Maestro en Casa”, que forma parte de la Asociación Instituto Hondureño de Educación por Radio, cuya personería jurídica es la No. 030-99.
Ofrecer oportunidades de educación a distancia de calidad a las personas que por dificultades económicas, de distancia, tiempo o edad, no pueden

accesar al sistema de educación presencial, y de esta manera formar un hondureño y hondureña con alta autoestima, consiente de su entorno y responsabilidad social.

Programas o proyectos su población objetivo y tipos de servicio que brindan

Programa o Proyecto	Población	Tipo de Servicio
Programa Vida Mejor	Depende de la secretaría de desarrollo e Inclusión Social, su población objetivo es la de bajos recursos económicos, brinda asistencia humanitaria, desarrollo de proyectos como pisos, techos, filtros, eco fogones, pilas y capacitación.	Su finalidad es elevar el nivel de vida de los beneficiarios a través de la identificación de necesidades y se satisfacen a medida se obtienen los fondos.
Abono Agrícola y Fertilizantes (SAG)	Productores agrícolas del municipio	Implementar la aplicación de recursos para incrementar la seguridad alimentaria del municipio Incentivar la producción Mejorar la economía municipal
Programas Mejores Familias	Mujeres de escasos recursos económicos.	Se encarga de brindar capacitación a mujeres en las viviendas de escasos recursos con el objetivo de mejorar sus condiciones de vida
Ayuda en Acción-Sur en Acción	Su población objetivo en el municipio son los niños y la juventud	Ayuda en Acción actúa desde 1981 del lado de las personas más vulnerables para acabar con la pobreza, la desigualdad y

		la exclusión, brinda asistencia técnica y desarrollo de proyectos.
Proyecto Oportunidades Rurales	Uno de los objetivos del proyecto es fortalecer el ecosistema empresarial en los municipios con organizaciones y redes locales y regionales de emprendedores compuestas por mujeres y jóvenes y grupos marginalizados. El proyecto abarcará 7,000 hogares constituidos por 36,000 personas, de las cuales el 70% son mujeres y/o jóvenes.	Busca fortalecer las oportunidades de negocio de las micro, pequeñas y medianas empresas (MIPYME) agrícolas y no agrícolas para mejorar su habilidad de participar y obtener ganancias en los mercados. El proyecto también fomenta un ambiente propicio para los negocios a nivel local que contribuya al éxito de las Mipymes en lograr resultados en el corto plazo, construyendo sostenibilidad a largo plazo.
EMPRENDESUR	Los pequeños productores a través de su incorporación a cadenas de valor	EmprendeSur tiene por objetivo contribuir a incrementar las oportunidades de ingresos, empleo y seguridad alimentaria de los pequeños productores a través de su incorporación a cadenas de valor, y para lo cual se fortalecerán capacidades en lo social, técnico, productivo y de gestión.
Alianza para el Corredor Seco ACS – PROSASUR	El Objetivo es mejorar las condiciones de seguridad alimentaria y nutricional de 12,000 hogares vulnerables en lugares geográficos seleccionados del	La Actividad tiene los siguientes componentes principales: 1. Producción de alimentos y generación de ingresos 2. Educación nutricional e higiene dentro del hogar

	Corredor Seco.	
PNAE/MAMBOCAUR E-SEDIS-PMA	Niños de Prebásico y Básica	Contribuir a mejorar el estado nutricional de los niños (as) de los niveles de pre básica y básica.
Proyecto Descentralizado de Salud MAMBOCAURE	La población objetivo son los municipios de San Marcos de Colón y Duyure.	Se brinda servicio en promoción y prevención de la salud a grupos de edades, mujeres embarazadas, etc.

Instancias Creadas en el Municipio y su funcionalidad

- **EMAS: EMPRESA MUNICIPAL DE AGUA Y SANEAMIENTO.**
Empresa encargada del manejo descentralizado del servicio de agua potable en el casco urbano de san marcos de colón.
- **La Red de Mujeres Municipal,** se establece a través de la Oficina Municipal de la Mujer (OMM), cuyas actividades están basadas en Incremento de la capacidad de las mujeres para velar por el cumplimiento de sus derechos; Prevención de la violencia doméstica en las comunidades, dando a conocer la ley; y Organización grupos de mujeres en las comunidades. Hasta el momento, existen 30 grupos de mujeres integrados por doce mujeres cada uno.
- **Asociación de Productores Agrícolas Sanmarqueños (APROASAM):** Es una asociación agrícola dedicada al apoyo hortícola en el municipio.
- **Asociación de Ganaderos de San Marcos de Colón, (AGASM):** Dinamiza el sector agropecuario a través de la representación, gestión y promoción de los intereses generales del gremio de sus miembros y de los productores del municipio para que sean más competitivos

- **Cooperativa Cafetalera Sanmarqueña Limitada (COCASAM):** En el municipio realiza acciones como ser: producción, industrialización, mercadeo y comercialización de café; producción de abonos y hortalizas orgánicas; financiamiento para la producción de café y diversificación productiva.
- **Cooperativa de Ahorro y Crédito Sanmarqueña Limitada:** Es una cooperativa creada para satisfacer las necesidades de servicios y de educación financiera de ahorro y crédito, promoviendo la equidad social y económica de manera sostenible, brindando a sus cooperativistas del sector micro empresarial y asalariado, dedicados a la producción agropecuaria, industria, transporte, vivienda y comercio, un servicio con eficiencia y calidad a través de un recurso humano y tecnológico comprometido en impulsar el desarrollo socioeconómico del país.
- **ADECT: (Asociación para el Desarrollo Educativo, Científico y Tecnológico):** Actuando a través del desarrollo educativo formal, dando oportunidades a personas de escasos recursos y colaborando con proyectos de infraestructura mejoramiento de huertos familiares y protección de áreas.
- **ODESA:** Es una Organización sin fines de lucro que promueve el desarrollo socioeconómico y la protección Ambiental, desde su base social a través de los servicios de: educación no Formal, financiera, tecnológica; con eficiencia y calidad.

Sociedad Civil

Cantidad y tipo de organizaciones existentes, funcionalidad e incidencia en el desarrollo

Las organizaciones de la sociedad civil dentro del municipio, están divididas como se observa a continuación:

- **20 Patronatos**, que gestionan proyectos con la municipalidad, recaudan fondos y realizan reuniones para fortalecer la organización.

- **36 Juntas de agua**, encargadas de la administración del sistema de agua comunitario.
- **1 AJAM, asociación de juntas de agua municipal**
- **4 Consejos consultivos**, para la protección y conservación de los recursos naturales, prevención de incendios.
- **1 Organización ambiental** (comité de biosfera) dedicada a la conservación del ambiente
- **1 comité de comanejadores del área de la botija.**
- **1 Comités de salud**, que vela por la salud de la comunidad
- **9 Comité de Defensa de la Naturaleza**
- **1 Comité de Educación Municipal**, quien fortalece en temas relacionados a la niñez como el crecimiento físico y mental saludable

Para la prevención y atención de emergencias, la población está organizada en un Comité de Emergencia Municipal, CODEM y en Comités de Emergencia Locales, CODELES, el primero está compuesto por miembros de las organizaciones con presencia en el municipio y los segundos con líderes comunitarios. Estos se coordinan a nivel nacional con la Comisión Permanente de Contingencias, COPECO, quien trabaja con el Sistema Nacional de Gestión de Riesgo, SINAGER.



Inversión Social

Tipo y Montos de inversión social que se ejecutaron en el municipio (año anterior)

No.	Nombre del Proyecto	Ubicación	Nº Fuente de Financiamiento	Código del Presupuesto Anual	Presupuesto Anual Aprobado	Modificaciones	Traspaso de recursos	Fondos Utilizados			Presupuesto Ejecutado	Porcentaje (%) Ejecutado	Monto Pendiente de Ejecución	Observaciones	
								Proyectos	Préstamos	Transferencias					ENF. Dtos
1	Construcción Municipalidad y Reparación de San Marcos de Colón	12	03.00.12.461.0124	100,000.00	100,000.00	0.00	168,328.18	11,517.40	254,806.78	0.00	228,886.70	80.00 %	28,112.08	100.00 % EN PROCESO	
2	Construcción El Buenavista de Sistema de Agua Potable	12	03.00.12.464.0124	150,000.00	150,000.00	0.00	0.00	0.00	0.00	0.00	0.00	100.00 %	0.00	NO SE EJECUTO	
3	Construcción El Guaymas de Sistema de Agua Potable	12	03.00.12.464.0124	150,000.00	150,000.00	0.00	0.00	0.00	0.00	0.00	0.00	100.00 %	0.00	NO SE EJECUTO	
4	Construcción Gracias a Dios de Sistema de Agua Potable	12	03.00.12.465.0124	200,000.00	200,000.00	0.00	0.00	0.00	0.00	0.00	0.00	100.00 %	0.00	NO SE EJECUTO	
5	Reparación de Sistema de Agua Potable Alcarrañal de Sistema de Agua Potable	12	03.00.12.465.0124	165,460.45	165,460.45	0.00	0.00	0.00	0.00	0.00	0.00	100.00 %	0.00	NO SE EJECUTO	
6	Reparación de Sistema de Agua Potable Francisco Morazan	12	03.00.12.461.0124	150,000.00	150,000.00	0.00	0.00	142,502.88	7,547.12	0.00	7,547.12	100.00 %	0.00	0.00 % TERMINADO	
7	Reparación de Sistema de Agua Potable Francisco Morazan	12	03.00.12.461.1124	150,000.00	150,000.00	0.00	0.00	150,000.00	0.00	0.00	0.00	100.00 %	0.00	100.00 % NO SE EJECUTO	
8	Construcción de Aula de Escuela de Fútbol	12	03.00.12.461.1124	200,000.00	200,000.00	0.00	0.00	191,189.87	38,810.53	0.00	38,810.53	100.00 %	0.00	0.00 % TERMINADO	
9	Construcción Municipalidad de Centro Educativos (Distrito DNT)	12	03.00.12.461.1124	100,000.00	100,000.00	0.00	0.00	259,000.00	46,800.41	310,300.59	0.00	310,300.59	100.00 %	0.00	0.00 % TERMINADO
10	Construcción de Centro Educativos (Distrito DNT)	12	03.00.12.467.1124	300,000.00	300,000.00	0.00	0.00	14,595.17	255,473.70	476,642.89	0.00	54,000.00	11.00 %	422,552.83	88.00 % EN PROCESO
11	Reparación de Sistema de Agua Potable Cabanas	12	03.00.12.467.1124	265,677.40	265,677.40	0.00	0.00	223,865.36	42,812.04	0.00	42,812.04	100.00 %	0.00	0.00 % TERMINADO	
12	Construcción de Campos de Fútbol	12	03.00.12.467.1124	100,000.00	100,000.00	0.00	0.00	202,257.40	197,798.60	0.00	197,798.60	100.00 %	0.00	0.00 % TERMINADO	
13	Construcción de Estación de Energía Eléctrica	12	03.00.12.461.1124	590,000.00	590,000.00	0.00	0.00	596,000.00	596,000.00	0.00	596,000.00	100.00 %	0.00	0.00 % TERMINADO	




**Informe Anual de Proyectos
(Forma 10 - Acumulada)**

Moneda: Lempiiras (L)

Emisión: 14/01/2019
Hora : 11:24 a.m.
Pagina: 2 de 6

Subsistema de Rendición de Cuentas, Sector de Gobiernos Locales
San Marcos de Colón, CHOLUTECA
EJERCICIO: 2018
USUARIO: LUIS RODRIGUEZ



Honduras, C.A.

Nº. Proyecto	Ubicación	Nº Fuente de Financiamiento	Código Presupuesto	Nº Presupuesto Aprobado	Modificaciones	Traspaso de recursos	Presupuesto Definitivo	Propios	Préstamos	Fondos Utilizados	ERP	Otros	Presupuesto Ejecutado	(%) Ejecutado	Monto Ejecutado	(%) Pendiente de Ejecución	En Proceso Terminado	Observaciones
14	Construcción del Sistema de Energía Eléctrica	12	03.08.12.481.2124	500,000.00	0.00	0.00	500,000.00	0.00	0.00	0.00	0.00	0.00	0.00	100.00%	0.00	100.00%	0.00	NO SE EJECUTO
15	Construcción de un Sistema de Energía Eléctrica	12	03.08.12.461.2124	500,000.00	540,276.46	0.00	155,669.67	891,374.19	183,975.16	0.00	183,975.16	0.00	183,975.16	100.00%	0.00	0.00%	0.00	TERMINADO
16	Construcción de un Sistema de Agua Potable	11	06.01.11.464.3124	150,000.00	66,059.84	0.00	150,000.00	0.00	366,059.84	30,022.73	0.00	0.00	30,022.73	8.00%	336,037.21	81.00%	0.00	EN PROCESO
17	Construcción de un Sistema de Agua Potable	11	06.01.11.469.3124	200,000.00	0.00	0.00	200,000.00	0.00	0.00	0.00	0.00	0.00	0.00	100.00%	0.00	100.00%	0.00	NO SE EJECUTO
18	Construcción de un Sistema de Agua Potable	11	06.01.11.469.3124	225,000.00	0.00	0.00	214,973.31	10,526.69	10,526.69	0.00	0.00	0.00	10,526.69	100.00%	0.00	0.00%	0.00	TERMINADO
19	Construcción de un Sistema de Agua Potable	11	06.01.11.461.3124	500,000.00	374,425.00	0.00	0.00	874,425.00	425.00	0.00	0.00	0.00	425.00	0.00%	874,000.00	86.00%	0.00	EN PROCESO
20	Construcción de un Sistema de Agua Potable	11	06.01.11.463.3124	500,000.00	350,000.00	0.00	0.00	850,000.00	26,094.03	0.00	0.00	0.00	26,094.03	3.00%	773,905.97	86.00%	0.00	EN PROCESO
21	Enchufado de Casas	12	06.01.12.460.3124	200,000.00	0.00	0.00	200,000.00	0.00	0.00	0.00	0.00	0.00	0.00	100.00%	0.00	100.00%	0.00	NO SE EJECUTO
22	Construcción de un Sistema de Agua Potable	12	06.01.12.466.3124	260,538.13	0.00	0.00	260,538.13	0.00	0.00	0.00	0.00	0.00	0.00	100.00%	0.00	100.00%	0.00	NO SE EJECUTO
23	Construcción de un Sistema de Agua Potable	11	06.01.11.466.4124	400,000.00	350,061.28	0.00	0.00	750,061.28	4,261.21	0.00	0.00	0.00	368,674.61	52.00%	359,217.28	47.00%	0.00	EN PROCESO
24	Construcción de un Sistema de Agua Potable	11	06.01.11.475.4124	400,000.00	0.00	0.00	0.00	400,000.00	4,261.21	0.00	0.00	0.00	4,261.21	1.00%	365,738.79	66.00%	0.00	EN PROCESO
25	Remodelación de un Centro Cultural	11	06.01.11.461.4124	300,000.00	0.00	0.00	0.00	300,000.00	0.00	0.00	0.00	0.00	0.00	0.00%	300,000.00	100.00%	0.00	NO SE EJECUTO
26	Construcción de un Centro Cultural	11	06.01.11.461.4124	100,000.00	0.00	0.00	0.00	100,000.00	0.00	0.00	0.00	0.00	0.00	0.00%	100,000.00	100.00%	0.00	NO SE EJECUTO



**Informe Anual de Proyectos
(Forma 10 - Acumulada)**
Moneda: Lempiiras (L)

Emisión: 14/01/2019
Hora : 11:24 a.m.
Pagina: 3 de 6

Subsistema de Rendición de Cuentas, Sector de Gobiernos Locales
San Marcos de Colón, CHOLUTECA
EJERCICIO: 2018
USUARIO: LUIS RODRIGUEZ



No.	Nombre del Proyecto	Ubicación	Nº Fuente de Financiamiento	Código Presupuesto	Nº Acta de Aprobación	Presupuesto Definitivo	Presupuesto Ejecutado	Fondos Utilizados	Presupuesto Ejecutado	(%) Ejecutado	Monto Pagado a la Fecha	(%) Ejecución	En Proceso/ Terminado	Observaciones
						Traspaso de miles	Traspaso de miles	Préstamos	Transferencias	ERP	Ciudad			
27	Construcción Municipio de y Reparación San Marcos de Caba	11	06.01.11.461.4124	100,000.00	0.00	37,778.34	62,221.66	0.00	0.00	0.00	0.00%	62,221.66	100.00%	NO SE EJECUTO
28	Construcción Municipio de y Reparación San Marcos de Fútbol (Ingreso de Capital)	11	06.01.11.467.5124	125,500.00	0.00	0.00	275,500.00	0.00	0.00	0.00	0.00%	275,500.00	100.00%	NO SE EJECUTO
29	Construcción Municipio de y supervisión San Marcos de vialidad (alibación para el desarrollo municipal PCM)	11	06.01.11.469.5124	90,104.31	17,600.00	2,665.50	205,008.81	142,256.51	0.00	0.00	69.00%	62,732.30	30.00%	EN PROCESO
30	Construcción San Marcos de de lámparas	12	01.02.12.469.5124	0.00	109,000.00	0.00	0.00	0.00	0.00	0.00	100.00%	0.00	100.00%	NO SE EJECUTO
31	Reparación BF San Marcos de Jardín de Niños Melvin Jimé	13	06.01.13.461.5124	0.00	153,040.51	0.00	153,040.51	0.00	0.00	0.00	100.00%	0.00	0.00%	TERMINADO
32	Construcción Las Flores de Sistema de Agua Potable	12	01.02.12.464.0124	150,000.00	0.00	150,000.00	0.00	0.00	0.00	0.00	100.00%	0.00	100.00%	NO SE EJECUTO
33	Construcción El Invernadero de Sistema de Agua Potable	12	01.02.12.464.0124	150,000.00	0.00	150,000.00	0.00	0.00	0.00	0.00	100.00%	0.00	100.00%	NO SE EJECUTO
34	Construcción Sistema de Alcantarillado	12	01.02.12.465.0124	200,000.00	0.00	200,000.00	0.00	0.00	0.00	0.00	100.00%	0.00	100.00%	NO SE EJECUTO
35	Reparación de Sistema de Bombeo de Herrea	12	03.01.12.461.1124	150,000.00	0.00	150,000.00	0.00	0.00	0.00	0.00	100.00%	0.00	100.00%	NO SE EJECUTO
36	Construcción Municipio de y Reparación San Marcos de de Viviendas	12	03.01.12.463.1124	500,000.00	760,807.10	5,196.22	1,701,753.87	0.00	0.00	1,788,848.88	96.00%	8,605.09	0.00%	TERMINADO
37	Construcción BF El Campo de Local de Múltiples de la Red de Agua Potable Municipal	12	03.11.12.461.1124	500,000.00	100,000.00	0.00	600,000.00	0.00	0.00	4,320.00	0.00%	585,680.00	89.00%	EN PROCESO
38	Construcción El Fuelle y de Sistema Eléctrico	12	03.09.12.461.2124	500,000.00	0.00	0.00	1,137,502.75	0.00	0.00	1,137,502.75	100.00%	0.00	0.00%	TERMINADO



Emisión: 14/01/2019
Hora : 11:24 a.m.
Página: 4 de 6

Informe Anual de Proyectos
(Forma 10 - Acumulada)
Moneda: Lempiras (L)

Subsistema de Rendición de Cuentas, Sector de Gobiernos Locales
San Marcos de Colón, CHOLUTECA
EJERCICIO: 2018
USUARIO: LUIS RODRIGUEZ



No. Proyecto	Nombre del Proyecto	Ubicación	N° Fuente de Financiamiento	Código Presupuesto	N° Acta	Presupuesto Aprobado	Modificaciones			Presupuesto Definitivo	Traspaso de recursos	Préstamos	Fondos Utilizados	Presupuesto Ejecutado	Ejecutado (%)	Monto Ejecutado	Ejecutado (%)	Estado	Observaciones	
							Aplicaciones	Diminuciones	Incrementos											
39	Construcción de Puente de Caja	San Francisco	12	06.01.12.475.2124	300,000.00	0.00	0.00	0.00	300,000.00	0.00	0.00	0.00	0.00	0.00	0.00	100.00 %	0.00	100.00 %	NO SE EJECUTO	
40	Construcción de Centro de Recreación y Deportes	Municipio de San Marcos de Colón	12	06.01.12.475.2124	1,000,000.00	693,900.47	0.00	306,099.53	2,239,300.00	0.00	0.00	1,506,398.04	1,506,398.04	87.00 %	732,948.04	32.00 %	EN PROCESO			
41	Construcción de Centro de Salud Pública	Municipio de San Marcos de Colón	11	06.01.11.461.2124	100,000.00	0.00	0.00	162,000.00	0.00	0.00	0.00	0.00	0.00	0.00	0.00	100.00 %	0.00	100.00 %	NO SE EJECUTO	
42	Construcción de Sistema de Agua Potable (Barragán)	El Guantique	11	06.01.11.464.2124	150,000.00	0.00	0.00	150,000.00	90,375.00	0.00	0.00	0.00	60,375.00	40.00 %	59,625.00	59.00 %	EN PROCESO			
43	Construcción de Centro de Recreación y Deportes	Municipio de San Marcos de Colón	11	06.01.11.464.2124	200,000.00	0.00	0.00	200,000.00	0.00	0.00	0.00	0.00	0.00	0.00	0.00	0.00	0.00 %	200,000.00	100.00 %	NO SE EJECUTO
44	Construcción de Centro de Recreación y Deportes	Municipio de San Marcos de Colón	11	06.01.11.465.2124	500,000.00	0.00	0.00	500,000.00	1,700.00	0.00	0.00	0.00	1,700.00	0.00 %	468,300.00	66.00 %	EN PROCESO			
45	Instalación de Repetidor de Señal	Municipio de San Marcos de Colón	11	06.01.11.469.3124	200,000.00	0.00	0.00	200,000.00	0.00	0.00	0.00	0.00	0.00	0.00	0.00	0.00	0.00 %	0.00	0.00 %	NO SE EJECUTO
46	Envolado de cerreas	La Bamba	12	06.01.12.469.3124	200,000.00	0.00	0.00	187,771.41	12,228.59	0.00	0.00	12,228.59	12,228.59	100.00 %	0.00	0.00 %	TERMINADO			
47	Envolado de cerreas	Pashara	12	06.01.12.469.3124	200,000.00	0.00	0.00	200,000.00	0.00	0.00	0.00	0.00	0.00	0.00	0.00	0.00	0.00 %	0.00	0.00 %	NO SE EJECUTO
48	Reparación de Cables	Municipio de San Marcos de Colón	12	06.01.12.469.3124	500,000.00	65,556.30	0.00	3,653.96	2,196,604.65	0.00	0.00	1,837,449.00	1,837,449.00	85.00 %	262,155.85	11.00 %	EN PROCESO			
49	Construcción de Centro de Recreación y Deportes	Municipio de San Marcos de Colón	11	06.01.11.469.4124	400,000.00	500,000.00	0.00	117,679.76	302.00	1,017,377.93	985,000.00	0.00	0.00	0.00	0.00	0.00	0.00 %	0.00	0.00 %	NO SE EJECUTO
50	Envolado de cerreas	El Fuerte Pérez	11	06.01.11.469.4124	400,000.00	0.00	0.00	160,500.00	239,500.00	0.00	0.00	0.00	0.00	0.00	0.00	0.00	0.00 %	239,500.00	100.00 %	NO SE EJECUTO
51	Construcción de Centro de Recreación y Deportes	Municipio de San Marcos de Colón	11	06.01.11.475.4124	400,000.00	500,000.00	0.00	93,042.22	0.00	985,042.22	589,000.00	0.00	0.00	0.00	0.00	0.00	42.00 %	425,042.22	42.00 %	EN PROCESO
52	Ampliación de Edificio Municipal	El Centro	11	06.01.11.461.4124	300,000.00	0.00	0.00	100,000.00	200,000.00	0.00	0.00	0.00	0.00	0.00	0.00	0.00	0.00 %	200,000.00	100.00 %	NO SE EJECUTO



Emisión: 14/01/2019
Hora : 11:24 a.m.
Pagina: 5 de 6

**Informe Anual de Proyectos
(Forma 10 - Acumulada)**
Moneda: Lempiras (L)

Subsistema de Rendición de Cuentas, Sector de Gobiernos Locales
San Marcos de Colón, CHOLUTECA
EJERCICIO: 2018
USUARIO: LUIS RODRIGUEZ



Honduras C.A.

No.	Nombre del Proyecto	Ubicación	Nº Fuente de Financiamiento	Código Presupuesto	Nº Presupuesto	Modificaciones	Traspaso de Bienes	Presupuesto Definitivo	Presupuesto	Fondos Utilizados	Presupuesto Ejecutado	ERP	OTROS	Presupuesto Ejecutado	(%) Ejecutado	Monto Ejecutado	(%) Pendiente de Ejecución	Observaciones
						Ampliaciones	Diminuciones			Préstamos								
53	Construcción de Tacho de Compuerta y Reparación de la Compuerta y Reparación de la Compuerta al Lempira	San Marcos de Colón	11	06.01.11.461.4124	300,000.00	0.00	0.00	0.00	300,000.00	10,000.00	10,000.00	0.00	0.00	10,000.00	3.00 %	260,000.00	66.00 %	EN PROCESO
54	Reparación de la Compuerta y Reparación de la Compuerta al Lempira	San Marcos de Colón	12	03.01.12.461.5	0.00	0.00	0.00	413,856.40	413,856.40	0.00	413,856.40	0.00	0.00	413,856.40	100.00 %	0.00	0.00 %	TERMINADO
55	Construcción de un sistema de agua potable	San Marcos de Colón	12	03.02.12.464.5	0.00	100,000.00	0.00	54,757.47	455,334.53	0.00	455,334.53	0.00	0.00	455,334.53	100.00 %	0.00	0.00 %	TERMINADO
56	Construcción de un sistema de alcantarillado sanitario	San Marcos de Colón	12	03.02.12.465.5	0.00	100,000.00	0.00	79,246.98	79,246.98	0.00	79,246.98	0.00	0.00	79,246.98	100.00 %	0.00	0.00 %	TERMINADO
57	Proy. valores, elaboración de presupuesto y supervisión de proy.	Municipio de San Marcos de Colón	12	06.01.12.469.5	0.00	178,392.40	0.00	22,750.01	233,693.21	0.00	216,175.32	0.00	0.00	216,175.32	96.00 %	7,517.89	3.00 %	EN PROCESO
58	Construcción de un sistema de alcantarillado sanitario	Municipio de San Marcos de Colón	12	03.03.12.461.5	0.00	0.00	0.00	182,446.54	125,066.46	0.00	22,298.37	0.00	0.00	22,298.37	17.00 %	102,710.99	82.00 %	EN PROCESO



Informe Anual de Proyectos
(Forma 10 - Acumulada)
 Moneda: Lempiras (L)

Emisión: 14/01/2019
 Hora : 11:24 a.m.
 Pagina: 6 de 6

Subsistema de Rendición de Cuentas, Sector de Gobiernos Locales
 San Marcos de Colón, CHOLUTECA
 EJERCICIO: 2018
 USUARIO: LUIS RODRIGUEZ

No.	Nombre del Proyecto	Utilización	Nº Fuente de Financiamiento	Nº Fuente de Presupuesto	Código Proyecto	Nº Presupuesto	Modificaciones	Transpaso de Ingresos	Presupuesto Definitivo	Fondos Utilizados	ERP Dtos	Presupuesto Ejecutado	(%) Ejecutado	Monto Ejecutado	(%) Finalizado	En Proceso/ Terminado	Observaciones	
							Ampliaciones	Diminuciones	Transpaso de Ingresos	Propios	Préstamos	Transferencias						
						14,389,477.2	6,128,897.86	0.00	5,989,895.26	7,152,485.94	19,319,095.4	1,642,235.78	0.00	9,233,809.61	0.00	183.04	11,593,285.20	8,256,700.26
Totales																		
						9				6								

Observaciones:

- Aprobación de Presupuesto:**
No se registraron observaciones.
- Primer Trimestre:**
INFORME DEL 01 AL 25 DE ENERO 2018 POR CIERRE DE GESTION MUNICIPAL 2014-2018
- Primer Trimestre Complementario:**
No se registraron observaciones.
- Segundo Trimestre:**
No se registraron observaciones.
- Tercer Trimestre:**
No se registraron observaciones.
- INFORME DEL 01 AL 25 DE ENERO 2018 POR CIERRE DE GESTION MUNICIPAL 2014-2018Cuarto Trimestre:**
No se registraron observaciones.

Alcalde(sa) Municipal

JOSE DOUGLAS ORDÓÑEZ CARRASCO
 Nombre Completo
 Firma y Sello



Contador(a) Municipal

JOSE LUIS RODRIGUEZ
 Nombre Completo
 Firma y Sello



Tesorero(a) Municipal

ELVIN ALBERTO SAMOVAL JIMÉNEZ
 Nombre Completo
 Firma y Sello



Periodos Acumulados:

APROBACION DEL PRESUPUESTO, PRIMER TRIMESTRE,
 PRIMER TRIMESTRE COMPLEMENTARIO, SEGUNDO
 TRIMESTRE, TERCER TRIMESTRE

0881J3Xhk6f1zCG9BrazKWFw2cc658eAGDDb6gRNUORalXlnzCzRYkxwVw7Exv0lv8uxAD5dDpGL2e4U3...
 yPb1NTz57U70hRWb70eIRUkFTV/GNIP0zTQaBOAXmzA3EL2NHVUJcaXkErfEDNGSJRNIK9k9CoPks...
 IM11WA3v9.V2321e8E7ap5x05ILGKCKTFYxMIQ3dk8x2XH5YGF0+Bary9jBfITZ9AJKGM+z3CjH7PjH7MjWUxG2vMQ==

Fuentes de Inversión y Ejecutores

Fuentes de Inversión	Resultados
Transferencias Gubernamentales	Son los aportes nacionales a las municipalidades para financiar sus operaciones e inversiones en obras físicas dentro del término municipal.
Ingresos Corrientes	Son aquellos que provienen de la actividad normal de la municipalidad y pagados por los habitantes del municipio u no representan endeudamiento ni disminución del patrimonio. Estos ingresos están divididos en Ingresos tributarios que son los fondos procedentes de la recaudación de impuestos, tasas por servicios y derechos.

III. PRINCIPALES POTENCIALIDADES Y PROBLEMAS

PRINCIPALES POTENCIALIDADES Y PROBLEMAS

Detallar las principales fortalezas, debilidades, oportunidades y amenazas que hayan surgido del análisis por parte de los líderes en los talleres realizados del PEDM.

Mediante el análisis participativo con las comunidades y aplicando un diagnóstico FODA se logró identificar las Amenazas, las debilidades, Fortalezas y oportunidades del territorio. Este diagnóstico refleja los siguientes aspectos sociales, culturales, ambientales y económicos relevantes para la ejecución del plan de Desarrollo Municipal.

ANALISIS DE LAS FORTALEZAS.

En cuanto a Fortalezas, el municipio de San Marcos de Colón es un territorio que cuenta con;

- Buena presencia institucional,
- Con un gobierno local comprometido con el desarrollo,
- Un personal técnico capacitado,
- Cuenta con tierras adecuadas para actividades agrícolas como ser el cultivo de Maíz, frijol, sandía, melón, berenjena, tomate, chile, cebolla, café, entre otros.
- Los centros educativos implementan el programa Merienda escolar que contribuye al mejoramiento de sistema educativo del municipio,
- Cuentan con sitios naturales de vocación turística lo que potencializa al territorio para el desarrollo del turismo en el municipio,
- La ubicación geográfica del municipio beneficia y es una gran ventaja para el sector productivo, el sector salud, la educación, entre otros sectores, del municipio,
- Cuenta con acceso a tecnología,
- Los recursos hídricos con que cuenta el municipio como las cuencas de Río Comalí y Negro, representa un alto potencial para la generación de agua para consumo humano, uso agrícola,
- En el territorio se encuentra un (1) Área protegida que conserva dentro de sus áreas de amortiguamiento y zona núcleo una flora y fauna propia de la zona, lo que representa un medio para el desarrollo del turismo, y protección de ecosistemas naturales,
- En la ejecución de programas y proyectos se refleja la transparencia del

gobierno local, organizaciones e instituciones,

- La conservación de las tradiciones y costumbres culturales,
- Es uno de los municipios que está dentro del Distrito Turístico “Ruta del Sol”,
- Pertenece a una (1) mancomunidad
- Declaratoria como reserva del hombre y la biosfera.

ANALISIS DE DEBILIDADES

- Las vías de comunicación se encuentran en mal estado
- No cuentan ni se implementan un plan de mantenimiento de carreteras que alargue su vida útil, esto posiblemente por los escasos y disposición de recursos económicos,
- Poco presupuesto para ejecución de proyectos,
- La cultura tributaria es baja,
- Avances lentos en el trabajo de ordenamiento territorial,
- Falta de formación en temas de relaciones humanas,
- Pocas oportunidades de empleo,
- No hay un sistema completo en el control del reporte de producción y comercialización de los productores internos y externos del municipio,
- La deforestación,
- Explotación sin control de los recursos naturales.
- La migración,
- Los centros educativos (Escuelas, Colegios y kínder) no cuentan con una infraestructura adecuada para desarrollar los procesos de educación de forma eficiente,
- Actualmente existen pocas áreas de recreación en el municipio, solamente la cabecera municipal cuenta con un Parque Central y otros centros menores de recreación como campos de fútbol y canchas deportivas. Aproximadamente existen 25 campos de fútbol distribuidos en las 18 aldeas
- El sistema de seguridad ciudadana se ve limitado debido a la crisis de la Policía nacional.
- Actualmente se cuentan con una jefatura policial pero no brinda el servicio adecuado a la población.

ANALISIS DE OPORTUNIDADES

- En la medida que se lleven a cabo los proyectos adopta el desarrollo local,
- Mejorar el acceso al comercio en el municipio,

- Participar en mejores procesos de desarrollo,
- Fortalecer el turismo,
- Mejor educación en idiomas tecnología e informática,
- Aprovechamiento de las autoridades afines para la conservación del ambiente,
- Gestión de recursos ante la cooperación externa, e instituciones,
- Mejores y más áreas recreativas para niños y jóvenes,
- Generar empleo a través de la instalación de maquilas u otros medios,
- Producir energía renovable,
- Optar a ser un municipio auto sostenible.

ANALISIS DE LAS AMENAZAS.

- Existen zonas altamente vulnerables por la topografía de esas áreas,
- Los efectos del cambio climático provocan aumento de los periodos de lluvia y por consiguiente aumento de las áreas vulnerables,
- Provocando un decrecimiento en el sector productivo y daño a la economía local.
- En el territorio existen muchas áreas de alto riesgo que cada año se ven afectadas,
- Las plagas y enfermedades también afectan el sector productivo,
- La caficultura expansiva afecta el ambiente,
- Es por ello que no estamos excepto del calentamiento global,
- La delincuencia común y organizada amenaza la económica y el bienestar de la población trayendo consigo la inseguridad ciudadana,
- El alto consumo de las drogas y el alcohol,
- La desintegración familiar,
- La división social,
- La pérdida de costumbres autóctonas de la población debido a la adopción de nuevos hábitos, y la invasión cultural degrada la identidad local y el orgullo culturas de las comunidades,
- Y como parte del desarrollo se ve la anuencia del gobierno central en la reducción de transferencias a los gobiernos locales.



ALCALDÍA MUNICIPAL
San Marcos de Colón, Choluteca
Telefax. 2788-3363



PLANES ZONALES TERRITORIALES

ZONA TERRITORIAL # 1

COMUNIDADES

- **SANTA RITA** (Santa Rita, Las Chachaguas, Zarais, Laguna de Iznaya)
- **QUEBRADA DEL HORNO** (Quebrada del Horno, Loma de En medio, Ojo de Agua)
- **LAS MESAS DE CACAMUYA** (Las Mesas de Cacamuya, La Caguasca, La Remolina)
- **CACAMUYA**
- **EL ZARZAL** (El Zarzal, El Terrero, La Mina, Los Mogotes, La Piñuela)
- **SAN JUAN DE DUYUSUPO** (San Juan de Duyusupo, Los Ranchos, Los Chagüites)
- **EL JOCOTE**
- **LA LAGUNA**
- **EL MAL PASO** (El Mal Paso, Pedernal, Las Moras)

Programación del Plan Zonal de Desarrollo Territorial

Departamento: Choluteca Municipio: San Marcos de Colón Zona #1 Fecha: 23/07/2019

Temática: Ordenamiento territorial

Lugar de Asamblea: INFOTEC

PRIORIDAD	NOMBRE DEL PROYECTO / SECTOR DE DESARROLLO	COMUNIDADES	# DE BENEFIC.	AÑO EJECUCIÓN												COSTO APROXIMADO	APORTE COMUNITARIO	
				19	20	21	22	23	24	25	26	27	28	29	30			
1	Coordinar la vigilancia por parte de las autoridades civiles y militares en la zona para evitar la caza y tala ilegal	El Jocote	226	x	x	x	x	x	x	x	x	x	x	x	x	x	L 25,000	L 2,500
2	Reforestación anual del área protegida.	La Laguna de Duyusupo	50	x	x	x	x	x	x	x	x	x	x	x	x	x	L 150,000	L 15,000
3	Delimitar el área a reforestar con el acompañamiento de fuerzas vivas de la comunidad.	El Jocote	100	x	x	x	x	x	x	x	x	x	x	x	x	x	L 50,000	L 5,000
4	Rotular los sitios donde se encuentran los botaderos clandestinos	El Jocote	226		x						x						L 10,000	L 1,000
5	Legalización del terreno a nombre de la comunidad para construir el centro comunal.	La Laguna de Duyusupo	253		x												L 25,000	L 2,500
6	Proyecto de ampliación del camino de herradura.	La Laguna de Duyusupo	253			x											L 200,000	L 20,000
Total			1108														L 460,000	L 46,000

Programación del Plan Zonal de Desarrollo Territorial

Departamento: Choluteca Municipio: San Marcos de Colón Zona: #1 Fecha: 23/07/2019

Temática: Salud y Nutrición Lugar de Asamblea: INFOTEC

PRIO RIDAD	NOMBRE DEL PROYECTO / SECTOR DE DESARROLLO	COMUNIDADES	# DE BENEFIC.	AÑO EJECUCIÓN												COSTO APROXIMADO	APOORTE COMUNITARIO		
				19	20	21	22	23	24	25	26	27	28	29	30				
1	Construcción de un centro de salud	Intercomunitario	1,111					x	x	x								4,350,000	435,000
2	Centro de Salud Acondicionado con medicamento y equipo necesario	San Juan de Duyusupo	379			x												200,000	20,000
3	Capacitación sobre métodos de planificación familiar	Quebrada del Horno	219			x		x		x		x		x				50,000	5,000
4	Capacitación Manejo sobre los desechos	Las Mesas de Cacamuya	447			x		x				x		x				100,000	10,000
5	Brigadas Medicas	El Zarzal - El Terrero	226		x			x				x				x		500,000	50,000
6	Socialización de métodos de planificación familiar	El Zarzal - El Terrero	56	x		x						x				x		50,000	5,000
7	Proyecto de Ambulancia comunitaria	El Jocote	226					x										150,000	15,000
8	Instalación Puesto de planificación familiar	El Jocote	100	x	x	x	x	x	x	x	x	x	x	x	x	x	x	25,000	2,500
9	Construcción de Comedor comunitario.	La Laguna de Duyusupo	253			x												300,000	30,000
10	Campaña sobre prevención de enfermedades	La Laguna de Duyusupo	253	x	x	x	x	x	x	x	x	x	x	x	x	x	x	30,000	3,000
11	Charlas para evitar	Las Mesas de	98		x		x					x		x				50,000	5,000



	embarazos no deseados.	Cacamuya																		
12	Abastecimiento de medicamentos	Quebrada del Horno	219								x								100,000	10,000
13	Supervisiones de pilas y otros estanques de agua	Santa Rita	244		x	x	x	x	x										0	0
14	Casa comunitaria de planificación familiar.	La Laguna de Duyusupo	70		x														100,000	10,000
15	Botiquín comunitario	Mal Paso	156	x							x								50,000	5,000
16	Realizar campañas de prevención de embarazos no deseados.	Mal Paso	156	x	x	x	x	x	x	x	x	x	x	x	x				25,000	2,500
17	Equipamiento para el colaborador voluntario (Balanza y tallimetro)	Mal Paso	156	x	x	x	x	x	x	x	x	x	x	x	x				25,000	2,500
Total			4,369																6,105,000	610,500

Programación del Plan Zonal de Desarrollo Territorial

Departamento: Choluteca Municipio: San Marcos de Colón Zona #1 Fecha: 23/07/2019

Temática: Educación Lugar de Asamblea: INFOTEC

PRIORIDAD	NOMBRE DEL PROYECTO / SECTOR DE DESARROLLO	COMUNIDADES	# DE BENEFICIARIOS	AÑO EJECUCIÓN												COSTO APROXIMADO	APORTE COMUNITARIO	
				19	20	21	22	23	24	25	26	27	28	29	30			
1	Mejoramiento del centro educativo	Intercomunitario	897		x	x	x	x						x		x	4,050,000	405,000
2	Construcción de un Kinder	Intercomunitario	241							x	x	x					1,550,000	155,000
3	Construir centro básico más cerca de la comunidad	Las mesas de Cacamuya	447							x							1,000,000	100,000
4	Mejoramiento del mobiliario escolar	Intercomunitario	319		x	x	x	x	x	x	x	x	x	x	x		350,000	35,000
5	Ampliación de instalaciones educativas	El Jocote	150											x			250,000	25,000
6	Creación de un centro básico	Santa Rita	244				x	x	x								1,500,000	150,000
7	Becas Estudiantiles	Intercomunitario	496	x	x	x	x	x		x		x		x			1,000,000	100,000
8	Proyecto de alfabetización	Intercomunitario	192	x	x	x	x	x	x	x	x	x	x	x	x	x	130,000	13,000
9	Instalación de aguas potable en el centro Educativo	El Zarzal - El Terrero	226		x												150,000	15,000
10	Construcción de una cerca perimetral para la escuela	El Jocote	226		x												120,000	12,000
11	Construcción de puertas de hierro para las aulas	La Laguna de Duyusupo	60	x													30,000	3,000
Total																	10,130,000	1013,000

Programación del Plan Zonal de Desarrollo Territorial

Departamento: Choluteca Municipio: San Marcos de Colón Zona #1 Fecha: 23/07/2019

Temática: Recursos Naturales y Ambiente Lugar de Asamblea: INFOTEC

PRIORIDAD	NOMBRE DEL PROYECTO / SECTOR DE DESARROLLO	COMUNIDADES	# DE BENEFIC.	AÑO EJECUCIÓN												COSTO APROXIMADO	APOORTE COMUNITARIO	
				19	20	21	22	23	24	25	26	27	28	29	30			
1	Veda Forestal	El Zarzal - El Terrero	226		x	x	x	x	x	x	x	x	x	x	x	x	0	0
2	Proyecto cercado de fuente de agua.	La Laguna de Duyusupo	196		x												100,000	10,000
3	Proyecto de reforestación	Intercomunitario	778		x	x		x	x		x	x		x	x		1,550,000	155,000
4	Protección de animales en peligro de extinción	La Laguna de Duyusupo	175	x	x	x	x	x	x	x	x	x	x	x	x	x	25,000	2,500
5	campana contra la tala ilegal	El Jocote	226	x	x	x	x	x	x	x	x	x	x	x	x	x	25,000	2,500
6	Proyecto de sensibilización sobre la deforestación	Las Mesas de Cacamuya	447		x		x			x				x			100,000	10,000
7	Proyecto de sensibilización sobre el daño a la fauna	Las Mesas de Cacamuya	447		x		x			x				x			100,000	10,000
8	Trabajo por vigilar y apagar incendios	El Jocote	50	x	x	x	x	x	x	x	x	x	x	x	x	x	100,000	10,000
9	Operativos de limpieza en toda la comunidad	El Zarzal - El Terrero	226	x	x	x	x	x	x	x	x	x	x	x	x	x	240,000	24,000



10	Construcción de eco fogones	Intercomunitario	922	x	x	x	x	x	x	x	x	x	x	x	x	x	850,000	85,000
11	Instalación de Estufas solares	El Jocote	226	x	x	x	x	x	x	x	x	x	x	x	x	x	250,000	25,000
12	Proyecto de árboles frutales injertos	Cacamuya	149			x	x										100,000	10,000
Total			4068														3,440,000	344,000

Programación del Plan Zonal de Desarrollo Territorial

Departamento: Choluteca Municipio: San Marcos de Colón Zona #1 Fecha: 23/07/2019

Temática: Grupos vulnerables niñez Lugar de Asamblea: INFOTEC

PRIO RIDAD	NOMBRE DEL PROYECTO / SECTOR DE DESARROLLO	COMUNIDADES	# DE BENEFIC.	AÑO EJECUCIÓN												COSTO APROXIMADO	APORTE COMUNITARIO	
				19	20	21	22	23	24	25	26	27	28	29	30			
1	Becas Escolares	Intercomunitario	287	x	x	x	x	x	x	x	x	x	x	x	x	x	800,000	0
2	Construcción de parque infantil	Intercomunitario	326							x	x						200,000	20,000
Total			613														1000,000	100,000

Programación del Plan Zonal de Desarrollo Territorial

Departamento: Choluteca Municipio: San Marcos de Colón Zona #1 Fecha: 23/07/2019

Temática: Grupo Vulnerables Juventud

Lugar de Asamblea: INFOTEC

PRI O RIDA D	NOMBRE DEL PROYECTO / SECTOR DE DESARROLLO	COMUNIDADES	# DE BENEF IC.	AÑO EJECUCIÓN												COSTO APROXIM ADO	APOORTE COMUNITA RIO	
				1 9	2 0	2 1	2 2	2 3	2 4	2 5	2 6	2 7	2 8	2 9	3 0			
1	Capacitar a los padres(a) para que apoyen a sus hijos en el estudio	La Laguna de Duyusupo	100			x											0	0
2	Construcción de comedor infantil	La Laguna de Duyusupo	100	x													300,000	30,000
3	Programación de encuentros deportivos	El Jocote	226			x											30,000	3,000
4	Construcción de parque infantil	La Laguna de Duyusupo	100	x													300,000	30,000
5	Construcción de cancha deportiva	El Jocote	226				x										200,000	20,000
6	Construcción de un campo de futbol	Cacamuya	80								x						150,000	15,000
7	Mejoramiento de campo de futbol	Jocote	226				x										200,000	20,000
Total			1058														1180,000	118,000

Programación del Plan Zonal de Desarrollo Territorial

Departamento: Choluteca Municipio: San Marcos de Colón Zona #1 Fecha: 23/07/2019

Temática: Grupos Vulnerables Mujeres

Lugar de Asamblea: INFOTEC

PRIORIDAD	NOMBRE DEL PROYECTO / SECTOR DE DESARROLLO	COMUNIDADES	# DE BENEFIC.	AÑO EJECUCIÓN												COSTO APROXIMADO	APOORTE COMUNITARIO		
				19	20	21	22	23	24	25	26	27	28	29	30				
1	Creación de microempresa	Intercomunitario	326		x				x									200,000	20,000
2	Crear fuentes de trabajo para la mujer por alimentación	La Laguna de Duyusupo	96					x										100,000	10,000
3	Capacitación por INFOP	El Jocote	100	x														25,000	2,500
Total			522															325,000	32,500

Programación del Plan Zonal de Desarrollo Territorial

Departamento: Choluteca Municipio: San Marcos de Colón Zona #1 Fecha: 23/07/2019

Temática: Grupos Vulnerables Tercera Edad

Lugar de Asamblea: INFOTEC

PRIORIDAD	NOMBRE DEL PROYECTO / SECTOR DE DESARROLLO	COMUNIDADES	# DE BENEFIC.	AÑO EJECUCIÓN												COSTO APROXIMADO	APOORTE COMUNITARIO		
				19	20	21	22	23	24	25	26	27	28	29	30				
1	Construcción de un comedor de la tercera edad	El Jocote	50	x	x	x	x	x	x	x	x	x	x	x	x			250,000	25,000
2	Bonos para la tercera edad	Intercomunitario	353	x	x	x	x	x	x	x	x	x	x	x	x			1,700,000	170,000
Total			403															1,950,000	195,000

Programación del Plan Zonal de Desarrollo Territorial

Departamento: Choluteca Municipio: San Marcos de Colón Zona #1 Fecha: 23/07/2019

Temática: Vivienda Lugar de Asamblea: INFOTEC

PRIORIDAD	NOMBRE DEL PROYECTO / SECTOR DE DESARROLLO	COMUNIDADES	# DE BENEFIC.	AÑO EJECUCIÓN												COSTO APROXIMADO	APOORTE COMUNITARIO
				19	20	21	22	23	24	25	26	27	28	29	30		
1	Construcción de Viviendas	Intercomunitaria	1,365			x		x	x	x		x	x		x	3400,000	340,000
2	Mejoramiento de Viviendas	Intercomunitaria	596	x	x	x	x	x	x	x	x	x	x	x	x	1345,000	134,500
3	Construcción de Pisos	El Jocote	15				x						x			40,000	4,000
4	Proyecto de electrificación	Intercomunitaria	1,610				x	x	x	x	x					17,300,000	1,730,000
5	Construcción de eco fogones	Intercomunitaria	861		x		x		x							650,000	65,000
6	Proyecto de paneles solares	La Laguna de Duyusupo	237	x												500,000	50,000
7	Proyecto de baños y Pilas	La Laguna de Duyusupo	237						x							300,000	30,000
8	Proyecto de repello de casas	La Laguna de Duyusupo	172								x					300,000	30,000
9	Proyecto de latinización	Intercomunitaria	424		x						x					400,000	40,000
10	Legalización de terrenos	El Zarzal - El Terrero	142		x			x			x			x		200,000	20,000
Total			5,659													24,435,000	2,443,500

Programación del Plan Zonal de Desarrollo Territorial

Departamento: Choluteca Municipio: San Marcos de Colón Zona #1 Fecha : 23/07/2019

Temática: Agua y Saneamiento

Lugar de Asamblea: INFOTEC

PRIORIDAD	NOMBRE DEL PROYECTO / SECTOR DE DESARROLLO	COMUNIDADES	# DE BENEFICIARIOS	AÑO EJECUCIÓN												COSTO APROXIMADO	APORTE COMUNITARIO	
				19	20	21	22	23	24	25	26	27	28	29	30			
1	Ampliación del sistema de agua potable	Intercomunitario	847		x	x	x		x						x		500,000	50,000
2	Construcción del proyecto de agua potable	Intercomunitario	802	x	x	x		x									5,900,000	590,000
3	Mejoramiento del sistema de agua potable	Intercomunitario	528		x	x	x										810,000	81,000
4	Perforación de Pozo	Intercomunitario	822				x	x		x		x					1,450,000	145,000
5	Construcción de la bocatoma	El Jocote	226						x								50,000	5,000
6	Campañas sobre tratamiento del agua	Intercomunitario	619	x		x		x		x		x		x	x		130,000	13,000
7	Proyecto de construcción de letrinas	Intercomunitario	1,202.00		x	x	x	x		x	x	x					1,500,000	150,000
8	Proyecto de filtros de agua	Intercomunitario	689		x	x		x	x					x	x	x	500,000	50,000
9	Mejoramiento de la pila captadora de agua	Mal Paso	156			x											50,000	5,000
Total																	10,890,000	1,089,000

Programación del Plan Zonal de Desarrollo Territorial

Departamento: Choluteca Municipio: San Marcos de Colón Zona #1 Fecha: 23/07/2019

Temática: Economía

Lugar de Asamblea: INFOTEC

PRIORIDAD	NOMBRE DEL PROYECTO / SECTOR DE DESARROLLO	COMUNIDADES	# DE BENEFIC.	AÑO EJECUCIÓN												COSTO APROXIMADO	APOORTE COMUNITARIO
				19	20	21	22	23	24	25	26	27	28	29	30		
1	Proyecto de semillas mejorada	Intercomunitario	356		x		x		x		x		x			400,000.00	40,000.00
2	Creación de Microempresas	Intercomunitario	1,482.00		x	x	x	x	x	x	x	x	x		x	1,250,000.00	125,000.00
3	Creación de una caja rural	Intercomunitario	546	x	x	x	x									600,000.00	60,000.00
4	Formar jóvenes en nuevas profesiones	Cacamuya	130			x				x				x		100,000.00	10,000.00
5	Cooperativa de granos básicos	La Laguna de Duyusupo	98					x								100,000.00	10,000.00
6	Técnicas para mejoramiento de cultivo	Las Mesas de Cacamuya	447		x			x			x			x		100,000.00	10,000.00
7	Construir un centro de educación superior	El Zarzal - El Terrero	150						x							250,000.00	25,000.00



8	Implementación de la educación media	El Jocote	150						x									150,000.00	15,000.00
9	Proyecto de viveros de café	El Jocote	150	x	x	x	x	x	x	x	x	x	x	x	x			150,000.00	15,000.00
10	Fortalecimiento en temas laborales	Quebrada del Horno	219		x													30,000.00	3,000.00
11	Ampliar el sistema agrícola y comercial.	Santa Rita	244		x		x											250,000.00	25,000.00
12	Creación de sistema de riego.	Santa Rita	150			x			x			x						150,000.00	15,000.00
Total																		3,530,000.00	353,000.00

Programación del Plan Zonal de Desarrollo Territorial

Departamento: Choluteca Municipio: San Marcos de Colón Zona #1 Fecha: 23/07/2019

Temática: Seguridad Alimentaria

Lugar de Asamblea: INFOTEC

PRIO RIDAD	NOMBRE DEL PROYECTO / SECTOR DE DESARROLLO	COMUNIDADES	# DE BENEFIC.	AÑO EJECUCIÓN												COSTO APROXIMADO	APORTE COMUNITARIO		
				19	20	21	22	23	24	25	26	27	28	29	30				
1	Instalación de sistema de riego familiares	Las Mesas de Cacamuya	447				x			x								200,000	20,000
2	Mejoramiento de alimentación en el comedor infantil	El Jocote	200		x													300,000	30,000
3	Creación de Microempresas	Intercomunitario	376		x	x		x			x				x			350,000	35,000
4	Semilla mejorada de granos básicos	Cacamuya	150						x									300,000	30,000
5	Semilla mejorada y sistema	La Laguna de	98								x							150,000	15,000



	de riego.	Duyusupo																	
6	Cosechadora de agua por goteo de agua de lluvia	Mal Paso	50				x											100,000	10,000
7	Construcción de Sistema de riego	Quebrada del Horno	180					x										250,000	25,000
8	Construcción de proyectos de riego	Intercomunitario	673	x	x	x	x	x	x	x	x	x	x	x	x			340,000	34,000
9	Proyecto de Huertos Familiares	Intercomunitario	692		x		x		x	x								650,000	65,000
10	Mejoramiento de cultivos	Las Mesas de Cacamuya	447			x			x					x				300,000	30,000
11	Proyecto de granjas comunitarias	Intercomunitario	200			x				x				x				200,000	20,000
12	Proyecto de trabajos comunitarios	San Juan de Duyusupo	95				x			x				x				250,000	25,000
13	Proyecto de alimento por trabajo	Santa Rita	244			x		x		x								150,000	15,000
14	Formar talleres para elaborar alimentos.	Santa Rita	244			x								x				70,000	7,000
15	Crianza de especies menores	Cacamuya	150				x			x				x				200,000	20,000
16	Cooperativa para compra de gallinas y cerdos.	La Laguna de Duyusupo	170							x								150,000	15,000
17	Bono Tecnológico	Mal Paso	156			x		x		x				x				200,000	20,000
18	Organizar caja rural	Quebrada del Horno	219		x	x	x											100,000	10,000
19	Creación de talleres para preparaciones de terrenos y semillas.	Santa Rita	122		x		x		x									100,000	10,000
Total			4913															4,360,000	436,000

Programación del Plan Zonal de Desarrollo Territorial

Departamento: Choluteca Municipio: San Marcos de Colón Zona #1 Fecha: 23/07/2019

Temática: Tierra

Lugar de Asamblea: INFOTEC

PRIORIDAD	NOMBRE DEL PROYECTO / SECTOR DE DESARROLLO	COMUNIDADES	# DE BENEFIC.	AÑO EJECUCIÓN												COSTO APROXIMADO	APOORTE COMUNITARIO	
				19	20	21	22	23	24	25	26	27	28	29	30			
1	Cosechadoras de agua	Intercomunitario	527				x						x				600,000	60,000
2	Prestar tierra nacional para ser cultivadas	El Zarzal - El Terrero	115	x	x	x	x	x	x	x	x	x	x	x	x	x	240,000	24,000
3	Crear fuentes de trabajo	El Jocote	200										x				250,000	25,000
4	Proyecto de sistema de riego	Intercomunitario	280	x		x					x				x		300,000	30,000
5	Financiamiento para compra de terrenos	Las Mesas de Cacamuya	447								x						1000,000	100,000
6	Tecnificación de sistemas de cultivo	Intercomunitario	506		x	x	x	x					x	x			240,000	24,000
7	Donación de terrenos ya habitados para obtener la documentación de nuestras viviendas	El Zarzal - El Terrero	115			x											750,000	75,000
8	Legalizar la Tierra	Cacamuya	149								x						100,000	10,000



9	Proyectos de compra de terreno para uso comunitario	La Laguna de Duyusupo	96					x										200,000	20,000
10	Proyectos riego por goteos en lugar donde existan fuentes de aguas cerca.	La Laguna de Duyusupo	173						x									50,000	5,000
11	Solicitar predios de terreno para cultivar hortalizas	Santa Rita	244	x		x				x								90,000	9,000
12	Fortalecimiento de grupos organizados por medio de semillas e insumos	Santa Rita	244			x		x										150,000	15,000
13	Creación de empresa campesina	Quebrada del Horno	219					x										100,000	10,000
14	Creación de empresa campesina	Santa Rita	219	x		x			x				x					200,000	20,000
Total			3534															4270,000	427,000

Programación del Plan Zonal de Desarrollo Territorial

Departamento: Choluteca Municipio: San Marcos de Colón Zona #1 Fecha: 23/07/2019

Temática: Participación

Lugar de Asamblea: INFOTEC

PRIO RIDAD	NOMBRE DEL PROYECTO / SECTOR DE DESARROLLO	COMUNIDADES	# DE BENEFIC.	AÑO EJECUCIÓN												COSTO APROXIMADO	APORTE COMUNITARIO		
				19	20	21	22	23	24	25	26	27	28	29	30				
1	Taller de sobre equidad de genero	Las mesas de Cacamuya	250		x			x				x						75,000	7,500
2	Taller Motivación y liderazgo	Las mesas de Cacamuya	300		x			x						x				75,000	7,500
3	Taller de liderazgo y organización	San Juan de Duyusupo	265			x												20,000	2,000
4	Taller de Capacitaciones en género y liderazgo	San Juan de Duyusupo	190			x												20,000	2,000
5	Fortalecimiento de capacidades locales sobre organización	Quebrada del Horno	219	x	x	x	x											30,000	3,000
6	Capacitación sobre autoestima	La Laguna de Duyusupo	204		x													50,000	5,000
7	Capacitación sobre equidad de género	La Laguna de Duyusupo	200		x													3,750	375
8	Capacitación sobre liderazgo y organización	La Laguna de Duyusupo	173					x										50,000	5,000
9	Taller sobre autoestima	El Jocote	220	x	x	x	x	x	x	x	x	x	x	x	x	x		25,000	2,500
10	Campañas de evangelización	El Jocote	220	x	x	x	x	x	x	x	x	x	x	x	x	x		10,000	1,000
11	Proyecto de mejoramiento de la comunidad con	El Jocote	220	x	x	x	x	x	x	x	x	x	x	x	x	x		50,000	5,000

Programación del Plan Zonal de Desarrollo Territorial

Departamento: Choluteca Municipio: San Marcos de Colón Zona #1 Fecha: 23/07/2019
Temática: Seguridad Ciudadana Lugar de Asamblea: INFOTEC

PRI O RID AD	NOMBRE DEL PROYECTO / SECTOR DE DESARROLLO	COMUNI DADES	# DE BENE FIC.	AÑO EJECUCIÓN												COSTO APROXI MADO	APORTE COMUNI TARIO	
				1 9	2 0	2 1	2 2	2 3	2 4	2 5	2 6	2 7	2 8	2 9	3 0			
1	Centro de atención a la mujer	La Laguna de Duyusupo	96				x										100,000	10,000
2	Proyecto de posta policía	La Laguna de Duyusupo	237		x												250,000	25,000
3	Vigilancia permanente a estos puntos ciegos fronterizos, permitiendo más seguridad a la comunidad.	El Zarzal - El Terrero	226	x	x	x	x	x	x	x	x	x	x	x	x		240,000	24,000
4	Capacitación antimaras	El Jocote	226	x	x	x	x										25,000	2,500
5	Proyecto contra la violencia	El Jocote	226			x	x	x	x	x	x	x	x	x			20,000	2,000
6	Coordinar acciones con entes de seguridad	Quebrada del Horno	219	x	x	x	x										0	0
7	Capacitaciones psicológicas familiares.	Las Mesas de Cacamuya	447				x				x						50,000	5,000
8	Acercamiento de la policía de los auxiliares y comunidad	Cacamuya	150		x	x			x	x							0	0
Total			1827														685,000	68,500

Programación del Plan Zonal de Desarrollo Territorial

Departamento: Choluteca Municipio: San Marcos de Colón Zona #1 Fecha: 23/07/2019
Temática: Infraestructura Social Lugar de Asamblea: INFOTEC

PRIO RIDAD	NOMBRE DEL PROYECTO / SECTOR DE DESARROLLO	COMUNIDADES	# DE BENEFIC.	AÑO EJECUCIÓN												COSTO APROXIMADO	APOORTE COMUNITARIO	
				19	20	21	22	23	24	25	26	27	28	29	30			
1	Ampliación del centro educativo	Las mesas de Cacamuya	447						x								500,000	50,000
2	Construcción de cerca perimetral de la escuela y kínder	Las mesas de Cacamuya	447				x										300,000	30,000
3	Mejoramiento y empedrado de las carreteras	Intercomunitario	908	x	x	x	x	x	x	x	x	x	x	x	x		1,950,000	195,000
4	Proyecto de Electrificación	Intercomunitario	463				x	x									4,000,000	400,000
5	Reparación de la escuela (los ranchos)	San Juan de Duyusupo	93		x		x										500,000	50,000
6	Construcción de un Kínder	San Juan de Duyusupo	93			X											200,000	20,000
7	Construcción de caja puente	Intercomunitario	754	x				x	x								1,800,000	180,000
8	Construcción de campo de futbol	Quebrada del Horno	219					x									200,000	20,000
9	Construir puentes colgantes en las quebradas	EL Zarzal - El Terrero	226						x								350,000	35,000
10	Construcción de centro	EL Zarzal - El	226							x							1000,000	100,000



	de salud	Terrero																			
11	Construcción de un centro comunitario	La Laguna de Duyusupo	237		x															200,000	20,000
Total			4113																	11,000,000	1100,000

Programación del Plan Zonal de Desarrollo Territorial

**Departamento: Choluteca Municipio: San Marcos de Colón Zona #1 Fecha: 23/07/2019
 Temática: Turismo Lugar de Asamblea: INFOTEC**

PRIORIDAD	NOMBRE DEL PROYECTO / SECTOR DE DESARROLLO	COMUNIDADES	# DE BENEFIC.	AÑO EJECUCIÓN												COSTO APROXIMADO	APOORTE COMUNITARIO				
				19	20	21	22	23	24	25	26	27	28	29	30						
1	Fortalecimiento del turismo	San Juan de Duyusupo	379		x		x		x		x		x							500,000	50,000
2	Mantenimiento y protección de áreas turísticas	San Juan de Duyusupo	379		x			x						x				x		500,000	50,000
3	Construcción de miradores	Mal Paso	156					x												100,000	10,000
4	Apertura de carretera	Mal Paso	156			x														300,000	30,000
5	Potenciación de los lugares turísticos.	La Laguna de Duyusupo	54				x													50,000	5,000
6	Construcción de un corredor turístico	Cacamuya	149			x	x													150,000	15,000
7	Potenciar turismo en el centro multicultural de aprendizaje sostenible	El Jocote	226	x	x	x	x	x	x	x	x	x	x	x	x	x				200,000	20,000
Total			1499																	1,800,000	180,000

ZONA TERRITORIAL # 2

COMUNIDADES

- **LAS FLORES** (Las Flores, Portillo Grande)
- **JAYACAYAN** (Jayacayán, La Rinconada, El Trópico)
- **EL GUAJINIQUIL**
- **EL JICARITO**
- **COMALÍ** (Comalí, Santa Clara, Jamayli, Lajero)
- **SAN AGUSTÍN** (San Agustín, La Germania)
- **EL TRAPICHE** (El Trapiche, San Rafael)

Programación del Plan Zonal de Desarrollo Territorial

Departamento: Cholulteca

Municipio: San Marcos de Colón

Zona # 2

Fecha: 23/07/2019

Temática: Ordenamiento Territorial

Lugar de Asamblea: INFOTEC

PRIO RIDAD	NOMBRE DEL PROYECTO / SECTOR DE DESARROLLO	COMUNIDADES	# DE BENEFIC.	AÑO EJECUCIÓN												COSTO APROXIMADO	APORTE COMUNITARIO	
				19	20	21	22	23	24	25	26	27	28	29	30			
N/A	N/A	N/A	N/A	N/A	N/A	N/A	N/A	N/A	N/A	N/A	N/A	N/A	N/A	N/A	N/A	N/A	N/A	N/A

Programación del Plan Zonal de Desarrollo Territorial

Departamento: Cholulteca

Municipio: San Marcos de Colón

Zona # 2

Fecha: 23/07/2019

Temática: Salud y Nutrición

Lugar de Asamblea: salón INFOTEC

PRIO RIDAD	NOMBRE DEL PROYECTO / SECTOR DE DESARROLLO	COMUNIDADES	# DE BENEFIC.	AÑO EJECUCIÓN												COSTO APROXIMADO	APORTE COMUNITARIO	
				19	20	21	22	23	24	25	26	27	28	29	30			
1	Construcción de centros de salud	Jayacayán, Comalí	1,016		x	x	x	x	x	x							2,300,000	300,000
2	Capacitación sobre como planificar y cuidarse por un embarazo a temprana edad	Las flores, portillo grande	230			x		x		x			x		x		50,000	10,000
3	Apertura de plaza para enfermera	Guajiniquil	158	x		x											200,000	0
4	Construcción de comedor comunitario	Comalí	500	x	x	x	x	x	x	x	x	x	x	x	x	x	150,000	20,000
5	Capacitación sobre cómo eliminar la contaminación para que haya menos enfermedades	Las flores, portillo grande	230			x		x		x			x		x		50,000	10,000
TOTAL SALUD Y NUTRICION			2,134														2,750,000	340,000

Programación del Plan Zonal de Desarrollo Territorial

Departamento: Choluteca

Municipio: San Marcos de Colón

Zona # 2

Fecha: 23/07/2019

Temática: Educación

Lugar de Asamblea: Salón INFOTEC

PRIO RIDAD	NOMBRE DEL PROYECTO / SECTOR DE DESARROLLO	COMUNIDADES	# DE BENEFIC.	AÑO EJECUCIÓN												COSTO APROXIMADO	APORTE COMUNITARIO		
				19	20	21	22	23	24	25	26	27	28	29	30				
1	Reparación de todo el centro educativo	Jayacayán	150	x	x	x	x	x										2,000,000	20,000
2	Construcción de un kínder y posteriormente una escuela	El Jicarito	211			x	x											350,000	50,000
3	Construcción de una Escuela	San Agustín	238	x	x													600,000	50,000
4	Mobiliario y merienda escolar	El Jicarito	50						x									250,000	20,000
5	Construcción de techo o piso de la escuela y kínder	Comalí	769				x											200,000	20,000
6	Construcción de Kínder proheco	El Guajiniquil	158	x														100,000	10,000
7	Construcción de un kínder	san Agustín	238	x	x													300,000	0
8	Becas escolares	El Jicarito	50		x			x			x							100,000	0
9	Mejoramiento del centro educativo	El Guajiniquil	158	x														300,000	50,000
10	Construcción de nuevas aulas educativas	Jayacayán	150	x	x	x	x	x										1,000,000	100,000
11	Construcción de una cerca perimetral de la escuela	Comalí	769					x										50,000	10,000
12	Dotación de mobiliario escolar	El Guajiniquil	158		x													200,000	20,000
13	Construcción de un pozo séptico	Comalí	769								x							50,000	0



TOTAL EDUCACION	3868																	5,500,000	350,000
-----------------	------	--	--	--	--	--	--	--	--	--	--	--	--	--	--	--	--	-----------	---------

Programación del Plan Zonal de Desarrollo Territorial

Departamento: Choluteca **Municipio: San Marcos de Colón** **Zona # 2** **Fecha: 23/07/2019**
Temática: Recursos Naturales y Ambiente **Lugar de Asamblea: Salón INFOTEC**

PRIORIDAD	NOMBRE DEL PROYECTO / SECTOR DE DESARROLLO	COMUNIDADES	# DE BENEFIC.	AÑO EJECUCIÓN												COSTO APROXIMADO	APORTE COMUNITARIO		
				19	20	21	22	23	24	25	26	27	28	29	30				
1	Dotación de equipo forestal	Guajiniquil	158		x													100,000	10,000
2	Proyecto en cada casa de la instalación de paneles solares	Las Flores, Portillo Grande	230			x												1,000,000	100,000
TOTAL Recursos Naturales y Ambiente			388															1,100,000	110,000

Programación del Plan Zonal de Desarrollo Territorial

Departamento: Choluteca **Municipio: San Marcos de Colón** **Zona # 2** **Fecha: 23/07/2019**
Temática: Grupo Vulnerable Juventud **Lugar de Asamblea: Salón INFOTEC**

PRIORIDAD	NOMBRE DEL PROYECTO / SECTOR DE DESARROLLO	COMUNIDADES	# DE BENEFIC.	AÑO EJECUCIÓN												COSTO APROXIMADO	APORTE COMUNITARIO		
				19	20	21	22	23	24	25	26	27	28	29	30				
1	Construcción de una cancha de futbol	San Agustín	800			x												300,000	30,000
2	Organizar y apoyar un equipo de futbol	Guajiniquil	158	x														50,000	5,000
3	Organizar microempresas juvenil	Guajiniquil	158	x														50,000	5,000
TOTAL grupo Vulnerable Juventud			1116															400,000	40,000

Programación del Plan Zonal de Desarrollo Territorial

Departamento: Choluteca

Municipio: San Marcos de Colón

Zona # 2

Fecha: 23/07/2019

Temática: Grupo vulnerable mujeres

Lugar de Asamblea: Salón INFOTEC

PRIORIDAD	NOMBRE DEL PROYECTO / SECTOR DE DESARROLLO	COMUNIDADES	# DE BENEFIC.	AÑO EJECUCIÓN												COSTO APROXIMADO	APORTE COMUNITARIO		
				19	20	21	22	23	24	25	26	27	28	29	30				
1	Proyectos de micro empresa para panadería, encurtidos etc.	San Agustín, la Germania	100				x											150,000	20,000
2	Organizar un grupo de madres solteras	Guajiniquil	158		x	x	x											50,000	5,000
TOTAL Grupo Vulnerable Mujeres			258															200,000	25,000

Programación del Plan Zonal de Desarrollo Territorial

Departamento: Choluteca

Municipio: San Marcos de Colón

Zona # 2

Fecha: 23/07/2019

Temática: Grupo vulnerable Niñez

Lugar de Asamblea: Salón INFOTEC

PRIORIDAD	NOMBRE DEL PROYECTO / SECTOR DE DESARROLLO	COMUNIDADES	# DE BENEFIC.	AÑO EJECUCIÓN												COSTO APROXIMADO	APORTE COMUNITARIO		
				19	20	21	22	23	24	25	26	27	28	29	30				
1	Construcción de un parque de recreación	San Agustín	238	x														100,000	10,000
2	Organizar grupos infantiles	Guajiniquil	158		x	x	x											50,000	5,000
TOTAL Grupo Vulnerable Niñez			396															150,000	15,000

Programación del Plan Zonal de Desarrollo Territorial

Departamento: Choluteca

Municipio: San Marcos de Colón

Zona # 2

Fecha: 23/07/2019

Temática: Grupo Vulnerable Juventud

Lugar de Asamblea: Salón INFOTEC

PRIO RIDAD	NOMBRE DEL PROYECTO / SECTOR DE DESARROLLO	COMUNIDADES	# DE BENEFIC.	AÑO EJECUCIÓN												COSTO APROXIMADO	APORTE COMUNITARIO		
				19	20	21	22	23	24	25	26	27	28	29	30				
1	Bono tercera edad	San Agustín La Germania	20	x	x	x	x	x	x									60,000	6,000
2	Organizar un club de abuelos comunitarios	Guajiniquil	25	x														50,000	5,000
TOTAL Grupo Vulnerable Tercera Edad			45															110,000	11,000

Programación del Plan Zonal de Desarrollo Territorial

Departamento: Choluteca

Municipio: San Marcos de Colón

Zona # 2

Fecha: 23/07/2019

Temática: Vivienda

Lugar de Asamblea: Salón INFOTEC

PRIO RIDAD	NOMBRE DEL PROYECTO / SECTOR DE DESARROLLO	COMUNIDADES	# DE BENEFIC.	AÑO EJECUCIÓN												COSTO APROXIMADO	APORTE COMUNITARIO		
				19	20	21	22	23	24	25	26	27	28	29	30				
1	Construcción de letrinas	Intercomunitario	2,082	x	x	x	x	x	x	x	x	x						1050,000	100,000
2	Construcción de viviendas	Intercomunitario	2,082	x	x	x	x	x	x	x	x	x	x					2475,000	200,000
3	Mejoramiento de viviendas	Intercomunitario	2,082	x	x	x	x	x	x	x	x	x	x	x	x			2100,000	200,000
4	compra e instalación de transformador	El Jicarito	211						x									150,000	15,000
5	construcción de eco fogones	San Agustín	221		x		x			x								75,000	10,000
TOTAL Vivienda			6,678															5850,000	525,000

Programación del Plan Zonal de Desarrollo Territorial

Departamento: Choluteca Municipio: San Marcos de Colón Zona # 2 Fecha: 23/ 07 /2019

Temática: Agua y Saneamiento

Lugar de Asamblea: Salón INFOTEC

PRIO RIDAD	NOMBRE DEL PROYECTO / SECTOR DE DESARROLLO	COMUNIDADES	# DE BENEFIC.	AÑO EJECUCIÓN												COSTO APROXIMADO	APORTE COMUNITARIO	
				19	20	21	22	23	24	25	26	27	28	29	30			
1	Mejoramiento del sistema de agua potable	Intercomunitario	2,100	x	x	x	x	x	x	x	x	x	x	x			1500,000	150,000
2	Construcción de tanques de captación de agua	El Guajiniquil	158		x		x										300,000	30,000
3	Construcción de pozos perforados	El Jicarito, El Guajiniquil, San Agustín	590	x	x	x			x								1350,000	100,000
4	Ampliación de la red de distribución	Jayacayán	247	x	x	x	x	x									300,000	50,000
5	Reparación y ampliación de la obra toma	Jayacayán	247	x	x	x	x	x									200,000	20,000
6	Instalación de basureros a la orilla de la calle panamericana	El Jicarito	211	x		x											200,000	20,000
TOTAL Agua y Saneamiento			3,553														3850,000	370,000

Programación del Plan Zonal de Desarrollo Territorial

Departamento: Choluteca Municipio: San Marcos de Colón Zona # 2 Fecha: 23 / 07 /2019
Temática: Economía Lugar de Asamblea: Salón INFOTEC

PRIO RIDAD	NOMBRE DEL PROYECTO / SECTOR DE DESARROLLO	COMUNIDADES	# DE BENEFIC.	AÑO EJECUCIÓN												COSTO APROXIMADO	APOORTE COMUNITARIO		
				19	20	21	22	23	24	25	26	27	28	29	30				
1	Atraer la inversión al municipio y así crear fuentes de empleo	Comalí	769			x												200,000	20,000
2	Realizar proyectos de siembra de cultivos alternativos	Guajiniquil	158		x	x	x											300,000	30,000
3	creación de caja rural	Comalí, las flores, Jayacayán	1,099	x	x	x	x											400,000	50,000
4	Instalación de Micro-empresas auto sostenibles	El Guajiniquil	158	x	x													200,000	20,000
5	Creación de microempresas incentivar el turismo	Comalí	350		x													100,000	10,000
TOTAL Economía			2534															1200,000	130,000

Programación del Plan Zonal de Desarrollo Territorial

Departamento: Choluteca

Municipio: San Marcos de Colón

Zona # 2

Fecha: 23/07/2019

Temática: Seguridad Alimentaria

Lugar de Asamblea: Salón INFOTEC

PRIO RIDAD	NOMBRE DEL PROYECTO / SECTOR DE DESARROLLO	COMUNIDADES	# DE BENEFIC.	AÑO EJECUCIÓN												COSTO APROXIMADO	APOORTE COMUNITARIO		
				19	20	21	22	23	24	25	26	27	28	29	30				
1	Diversificar los cultivos	Intercomunitario	2082		x	x		x		x								500,000	50000
2	Mejoramiento de cultivos por medio de granos mejorado	Intercomunitario	2082	x			x	x										400,000	40,000
3	proyecto y desarrollo a la seguridad alimentaria instalando huertos familiares	Intercomunitario	2082		x		x	x										130,000	13,000
4	Proyecto de crianza y manejo de especies menores.	las flores, portillo grande	230	x		x	x											200,000	20,000
5	Un proyecto de microempresas	San Agustín	221	x	x	x												100,000	10,000
6	Tanque para almacenar agua tratarla	San Agustín	221	x	x	x												300,000	30,000
TOTAL Seguridad Alimentaria			4164															1,630,000	163,000

Programación del Plan Zonal de Desarrollo Territorial

Departamento: Choluteca Municipio: San Marcos de Colón Zona # 2 Fecha: 23/07/2019
Temática: Tierra Lugar de Asamblea: Salón INFOTEC

PRIO RIDAD	NOMBRE DEL PROYECTO / SECTOR DE DESARROLLO	COMUNIDADES	# DE BENEFIC.	AÑO EJECUCIÓN												COSTO APROXIMADO	APORTE COMUNITARIO		
				19	20	21	22	23	24	25	26	27	28	29	30				
1	Sistemas de riego	Intercomunitario	2,082	x		x												100,000	10,000
2	Gestionar préstamos a bajo interés para comprar terreno	Intercomunitario	2,082			x		x	x									1,650,000	165,000
3	Tecnificación de los cultivos con personal calificado.	Intercomunitario	2,082	x		x												850,000	85,000
TOTAL Tierra			6,246															2,600,000	260,000

Programación del Plan Zonal de Desarrollo Territorial

Departamento: Choluteca Municipio: San Marcos de Colón Zona # 2 Fecha: 23/07/2019
Temática: Participación Lugar de Asamblea: Salón INFOTEC

PRIO RIDAD	NOMBRE DEL PROYECTO / SECTOR DE DESARROLLO	COMUNIDADES	# DE BENEFIC.	AÑO EJECUCIÓN												COSTO APROXIMADO	APORTE COMUNITARIO		
				19	20	21	22	23	24	25	26	27	28	29	30				
1	Talleres sobre liderazgo	Intercomunitario	2,082	x	x	x	x	x	x	x	x	x	x	x	x	x	x	160,000	16,000
2	Proyecto de microempresas para mujeres	Intercomunitario	2,082				x											150,000	15,000
3	Capacitaciones sobre la igualdad de genero	Intercomunitario	2,082	x		x	x	x	x	x		x		x				70,000	7,000



4	capacitación a las mujeres con proyectos de talleres	Intercomunitario	2,082	x	x	x											20,000	2,000
TOTAL Participación			8,328														400,000	40,000

Programación del Plan Zonal de Desarrollo Territorial

Departamento: Choluteca

Municipio: San Marcos de Colón

Zona # 2

Fecha: 23/07/2019

Temática: Seguridad Ciudadana

Lugar de Asamblea: Salón INFOTEC

PRIORIDAD	NOMBRE DEL PROYECTO / SECTOR DE DESARROLLO	COMUNIDADES	# DE BENEFIC.	AÑO EJECUCIÓN												COSTO APROXIMADO	APORTE COMUNITARIO	
				19	20	21	22	23	24	25	26	27	28	29	30			
1	Organización y capacitación de las mesas de seguridad ciudadana	Intercomunitario	2,082	x	x	x	x	x	x								50,000	5,000
2	Una posta policial que este próxima a la comunidad	Intercomunitario	2,082	x	x	x	x	x	x	x	x	x	x	x	x		200,000	20,000
3	Guardias de seguridad para los centros educativos	Comalí	769	x	x	x	x	x	x	x	x	x	x	x			150,000	15,000
TOTAL Seguridad Ciudadana			4,933														400,000	40,000

Programación del Plan Zonal de Desarrollo Territorial

Departamento: Choluteca

Municipio: San Marcos de Colón

Zona # 2

Fecha: 23/07/2019

Temática: Infraestructura Social

Lugar de Asamblea: Salón INFOTEC

PRIO RIDAD	NOMBRE DEL PROYECTO / SECTOR DE DESARROLLO	COMUNIDADES	# DE BENEFIC.	AÑO EJECUCIÓN												COSTO APROXIMADO	APOORTE COMUNITARIO	
				19	20	21	22	23	24	25	26	27	28	29	30			
1	Apertura, Mantenimiento y reparación de carreteras	Intercomunitario	2,082	x	x	x	x	x	x	x	x	x	x	x	x	x	2350,000	200,000
2	Proyecto de Construcción de un centro de salud	las Flores	230	x	x												1000,000	100,000
3	Construcción de caja puente	El Guajiniquil	158	x													600,000	60,000
4	Reparación del puente el trapiche	El Trapiche	246			x	x	x	x								200,000	20,000
5	Construcción de un campo de futbol	Comalí, El Jicarito	980				x		x								450,000	50,000
6	Mejoramiento de toda la infraestructura de la escuela.	El Trapiche	246	x	x	x	x	x	x	x	x	x					300,000	30,000
7	Construcción de un cementerio	Comalí, San Agustín	990		x	x	x										400,000	40,000
8	Construcción de un parque	Comalí, las flores	999					x	x								1150,000	150,000
9	Construcción de un centro comunal	El Jicarito, San Agustín	432		x												500,000	50,000
10	Mejoramiento y ampliación del sistema eléctrico de la comunidad.	El Trapiche	150	x	x	x	x	x	xx								700,000	70,000
11	Construcción de crematorio familiares	Intercomunitario	2,082				x	x	x								1300,000	
12	Construcción de un centro de oración y donación de terreno	El Jicarito	211					x									200,000	20,000



TOTAL Infraestructura Social	8,806														9150,000	790,000
------------------------------	-------	--	--	--	--	--	--	--	--	--	--	--	--	--	----------	---------

Programación del Plan Zonal de Desarrollo Territorial

Departamento: Choluteca Municipio: San Marcos de Colón Zona # 2 Fecha: 23/07/2019
Temática: Turismo Lugar de Asamblea: Salón INFOTEC

PRIORIDAD	NOMBRE DEL PROYECTO / SECTOR DE DESARROLLO	COMUNIDADES	# DE BENEFIC.	AÑO EJECUCIÓN												COSTO APROXIMADO	APOORTE COMUNITARIO
				19	20	21	22	23	24	25	26	27	28	29	30		
1	Promover las ferias agroecológicas	Intercomunitario	2,082	x	x	x	x	x	x	x	x	x	x	x	x	50,000	5,000
2	Construcción de una cancha sintética	El Guajiniquil	158			x										250,000	25,000
3	Instalación de balnearios	El Guajiniquil	158		x											300,000	30,000
TOTAL																600,000	60,000

ZONA TERRITORIAL # 3

COMUNIDADES

- **LAS DELICIAS** (Las Delicias, El Matasano, Miravalles, Las Trincheras, Los Hoyos)
- **EL FRIJOLILLO** (El Frijolillo, El Horno)
- **LAS TREMENTINAS** (Las Trementinas, La Zompopera, Las Minas, Las Trojas)
- **EL ANONAL** (El Anonal, El Cordoncillo)

Programación del Plan Zonal de Desarrollo Territorial

Departamento: Cholteca Municipio: San Marcos de Colón Zona # 3 Fecha: 23/07/2019

Temática: Ordenamiento Territorial Lugar de Asamblea: INFOTEC

PRIORIDAD	NOMBRE DEL PROYECTO / SECTOR DE DESARROLLO	COMUNIDADES	# DE BENEFIC.	AÑO EJECUCIÓN												COSTO APROXIMADO	APOORTE COMUNITARIO		
				19	20	21	22	23	24	25	26	27	28	29	30				
N/A	N/A	N/A	N/A	N/A	N/A	N/A	N/A	N/A	N/A	N/A	N/A	N/A	N/A	N/A	N/A	N/A	N/A	N/A	N/A

Programación del Plan Zonal de Desarrollo Territorial

Departamento: Cholteca Municipio: San Marcos de Colón Zona # 3 Fecha: 23 /07/ 2019

Temática: Salud y Nutrición Lugar de Asamblea: INFOTEC

PRIORIDAD	NOMBRE DEL PROYECTO / SECTOR DE DESARROLLO	COMUNIDADES	# DE BENEFIC.	AÑO EJECUCIÓN												COSTO APROXIMADO	APOORTE COMUNITARIO		
				19	20	21	22	23	24	25	26	27	28	29	30				
1	Organización de un grupo de alcohólicos anónimos	Las Delicias	45	x		x		x		x		x		x		x		0	0
2	Tratamiento del agua de consumo humano, con cloro	Las Delicias	692	x	x													60,000	
3	Limpiezas comunitarias de desechos inorgánicos	Las Delicias	692	x	x	x	x	x	x	x	x	x	x	x	x	x	x	0	0
4	Capacitaciones sobre como planificar	Las Trementinas	245			x												50,000	5,000
5	Proyecto Construcción del comedor infantil de la comunidad	El Anonal	207		x													120,000	12,000



6	Obtener un botiquín comunitario manejado por un promotor o enfermera permanente	El Anonal	207	x	x	x	x	x	x	x	x	x	x	x	x	x	60,000	6,000
7	Proyecto de la bolsa solidaria	El Anonal	207	x	x	x	x	x	x	x	x	x	x	x	x	x	120,000	12,000
Total																	410,000	35,000

Programación del Plan Zonal de Desarrollo Territorial

Departamento: Choluteca

Municipio: San Marcos de Colón

Zona # 3

Fecha: 23/07/2019

Temática: Educación

Lugar de Asamblea: INFOTEC

PRIORIDAD	NOMBRE DEL PROYECTO / SECTOR DE DESARROLLO	COMUNIDADES	# DE BENEFIC.	AÑO EJECUCIÓN												COSTO APROXIMADO	APOORTE COMUNITARIO		
				19	20	21	22	23	24	25	26	27	28	29	30				
1	Construcción y equipamiento de la escuela	Las Delicias	545			x												1000,000	100,000
2	Mejoramiento de infraestructura de la escuela	Las Delicias	545			x	x	x										2300,000	230,000
3	creación de 2 plazas de docentes de educación primaria	Las Delicias	545				x	x										1000,000	100,000
4	Proyecto de programas educativos sobre analfabetismo	Las Trementinas	245		x													50,000	5,000
5	Construcción del cerco perimetral del centro educativo	El Anonal	207				x											100,000	10,000
6	Reconstrucción del auditorio de la escuela	El Anonal	207												x			300,000	30,000
7	Construcción de sanitario escolar	El Anonal	207						x									30,000	3,000
Total														4780,000	478,000				



Programación del Plan Zonal de Desarrollo Territorial

Departamento: Choluteca

Municipio: San Marcos de Colón

Zona # 3

Fecha: 23/07/2019

Temática: Recursos Naturales y Ambiente

Lugar de Asamblea: INFOTEC

PRIORIDAD	NOMBRE DEL PROYECTO / SECTOR DE DESARROLLO	COMUNIDADES	# DE BENEFIC.	AÑO EJECUCIÓN												COSTO APROXIMADO	APOORTE COMUNITARIO	
				19	20	21	22	23	24	25	26	27	28	29	30			
1	Disminución de los incendios forestales (capacitaciones)	Las Delicias	545	x	x	x	x	x	x	x	x	x	x	x	x	x	0	0
2	Festivales de dibujo, canto y teatro sobre conservación de la naturaleza.	Las Delicias	545		x	x	x	x	x								50,000	5,000
3	Plantar árboles productores de leña en solares y terrenos	Las Delicias	545	x	x	x	x	x	x								50,000	5,000
4	Organizar un comité de vigilancia del bosque	Anonal	207	x	x	x	x	x	x	x	x	x	x	x	x	x	120,000	12,000
5	Reforestar parcelas	Anonal	207		x		x		x		x		x		x		60,000	6,000
6	Siembra de árboles frutales en huertos	Anonal	207	x		x		x		x		x		x			60,000	6,000
Total												340,000	34,000					



Programación del Plan Zonal de Desarrollo Territorial

Departamento: Choluteca

Municipio: San Marcos de Colón

Zona # 3

Fecha: 23/07/2019

Temática: Grupos Vulnerables de la Juventud

Lugar de Asamblea: INFOTEC

PRIO RIDAD	NOMBRE DEL PROYECTO / SECTOR DE DESARROLLO	COMUNIDADES	# DE BENEFIC.	AÑO EJECUCIÓN												COSTO APROXIMADO	APOORTE COMUNITARIO			
				19	20	21	22	23	24	25	26	27	28	29	30					
1	Creación de fuentes de trabajo para jóvenes y adultos	El Anonal	207												x				200,000	20,000
2	Equipamiento de un taller de artesanía en madera	Las Delicias	106			x													250,000	25,000
3	Equipamiento de un taller de artesanía en cuero	Las Delicias	106			x													250,000	25,000
Total																		700,000	70,000	

Programación del Plan Zonal de Desarrollo Territorial

Departamento: Choluteca Municipio: San Marcos de Colón Zona # 3 Fecha: 23/07/2019

Temática: Grupos Vulnerables de Mujeres

Lugar de Asamblea: INFOTEC

PRIORIDAD	NOMBRE DEL PROYECTO / SECTOR DE DESARROLLO	COMUNIDADES	# DE BENEFIC.	AÑO EJECUCIÓN												COSTO APROXIMADO	APOORTE COMUNITARIO		
				19	20	21	22	23	24	25	26	27	28	29	30				
1	Adquirir un capital semilla para fundar una caja rural	Las Delicias	340					x										20,000	
2	Capacitación en la elaboración de artesanías de arcilla de un grupo de mujeres que actualmente se dedican a este oficio	Las Delicias	22			x												15,000	1,500
3	Creación de microempresas	Anonal	207							x								150,000	15,000
4	Crear talleres de manualidades para mujeres	Las Tremontinas	245		x													50,000	5,000
5	Proyecto de un bono para las madres solteras	Las Tremontinas	245			x												10,000	1,000
6	Involucrar a la mujer en los trabajos productivos	Anonal	100			x												120,000	12,000
Total																		365,000	34,500



Programación del Plan Zonal de Desarrollo Territorial

Departamento: Choluteca Municipio: San Marcos de Colón Zona # 3 Fecha: 23/07/2019

Temática: Grupos Vulnerables de Tercera Edad

Lugar de Asamblea: INFOTEC

PRIO RIDAD	NOMBRE DEL PROYECTO / SECTOR DE DESARROLLO	COMUNIDADES	# DE BENEFIC.	AÑO EJECUCIÓN												COSTO APROXIMADO	APOORTE COMUNITARIO	
				19	20	21	22	23	24	25	26	27	28	29	30			
1	Incorporar al beneficio del bono de la tercera edad y discapacitados	Las Delicias	251		x	x	x	x	x								120,000	12,000
2	Donación de sillas de ruedas	Anonal	120		x			x				x			x		50,000	5,000
3	Proporcionar ayuda económica	Anonal	120	x	x	x	x	x	x	x	x	x	x	x	x		120,000	12,000
Total																	290,000	29,000

Programación del Plan Zonal de Desarrollo Territorial

Departamento: Choluteca Municipio: San Marcos de Colón Zona # 3 Fecha: 23/07/2019
Temática: Vivienda Lugar de Asamblea: INFOTEC

PRIORIDAD	NOMBRE DEL PROYECTO / SECTOR DE DESARROLLO	COMUNIDADES	# DE BENEFIC.	AÑO EJECUCIÓN												COSTO APROXIMADO	APOORTE COMUNITARIO	
				19	20	21	22	23	24	25	26	27	28	29	30			
1	Construcción de piso de cemento	Las Delicias	332			x	x	x	x								390,000	39,000
2	Proyecto de mejoramiento de viviendas	Intercomunitario	633	x		x	x	x	x	x							800,000	80,000
3	Proyecto de ampliación de vivienda	Las Trementinas	245		x	x	x	x	x								450,000	45,000
4	Construcción de viviendas	Anonal y Frijolillo	170	x	x	x	x	x	x	x	x	x	x	x	x		1,500,000	150,000
5	Proyecto de baños para todas las viviendas	Las Trementinas	245			x											250,000	25,000
6	Ampliación del sistema eléctrico	Las Delicias	328			x	x	x	x								300,000	30,000
Total												3,690,000	369,000					



Programación del Plan Zonal de Desarrollo Territorial

Departamento: Choluteca

Municipio: San Marcos de Colón

Zona # 3

Fecha: 23/07/2019

Temática: Agua y Saneamiento Lugar de Asamblea: INFOTEC

PRIORIDAD	NOMBRE DEL PROYECTO / SECTOR DE DESARROLLO	COMUNIDADES	# DE BENEFIC.	AÑO EJECUCIÓN												COSTO APROXIMADO	APOORTE COMUNITARIO	
				19	20	21	22	23	24	25	26	27	28	29	30			
1	Perforación de pozo	Las Delicias y Trementinas	594			x											600,000	60,000
2	Proyecto de ampliación del sistema de agua Potable	Frijolillo y Trementinas	347				x										900,000	90,000
3	Construcción de un tanque para abastecimiento de agua	El Anonal	207					x									350,000	35,000
4	Mejoramiento y ampliación de pilas	Trementinas	245			x											250,000	25,000
5	Ampliación de la red de distribución de agua domiciliaria	Las Delicias	349			x											315,000	31,500
6	Tratamiento del agua para su consumo sano	El Anonal	207	x	x	x	x	x	x	x	x	x	x	x	x		120,000	12,000
Total												2,535,000	253,500					

Programación del Plan Zonal de Desarrollo Territorial

Departamento: Choluteca

Municipio: San Marcos de Colón

Zona # 3

Fecha: 23/07/2019

Temática: Economía

Lugar de Asamblea: INFOTEC

PRIORIDAD	NOMBRE DEL PROYECTO / SECTOR DE DESARROLLO	COMUNIDADES	# DE BENEFIC.	AÑO EJECUCIÓN												COSTO APROXIMADO	APORTE COMUNITARIO	
				19	20	21	22	23	24	25	26	27	28	29	30			
1	Creación de un mercado local a través de ferias de productos locales	Las Delicias	340		x												0	0
2	Creación de una caja rural	El Anonal y Trementinas	452		x	x											300,000	30,000
3	Construcción de una base de datos de instituciones financieras que ofrecen fondos a bajos intereses y garantías alternativas	Las Delicias	383		x												0	0
4	Proyecto para que donen semilla mejorada	Tremantinas	245			x											250,000	25,000
5	Crear empresas y fuentes de trabajo	Frijolillo	102	x	x	x	x	x	x	x	x	x	x				100,000	10,000
6	Capacitaciones sobre cultivos alternativos.	Las Delicias	340		x	x											40,000	4,000
7	Crear sistema de riego para parcelas de alimento del ganado	El Anonal	207			x											200,000	20,000



8	crear una cooperativa de consumo	El Anonal	207							x						200,000	20,000
Total															1,090,000	109,000	

Programación del Plan Zonal de Desarrollo Territorial

Departamento: Choluteca Municipio: San Marcos de Colón Zona # 3 Fecha: 23/07/2019
Temática: Seguridad Alimentaria Lugar de Asamblea: INFOTEC

PRIO RIDAD	NOMBRE DEL PROYECTO / SECTOR DE DESARROLLO	COMUNIDADES	# DE BENEFIC.	AÑO EJECUCIÓN												COSTO APROXIMADO	APOORTE COMUNITARIO	
				19	20	21	22	23	24	25	26	27	28	29	30			
1	Proyecto de Huertos Familiares y Orientación al manejo del mismo.	Anonal y Tremontinas	445			x											450,000	45,000
2	Capacitaciones sobre como cultivar para tener suficiente alimento	Las Tremontinas	245		x												50,000	5,000
3	Proyecto de bolsa solidaria	Las Tremontinas	245		x												15,000	1,500
Total															515,000	51,500		



Programación del Plan Zonal de Desarrollo Territorial

Departamento: Choluteca

Municipio: San Marcos de Colón

Zona # 3

Fecha: 23/07/2019

Temática: Tierra

Lugar de Asamblea: INFOTEC

PRIORIDAD	NOMBRE DEL PROYECTO / SECTOR DE DESARROLLO	COMUNIDADES	# DE BENEFIC.	AÑO EJECUCIÓN												COSTO APROXIMADO	APOORTE COMUNITARIO	
				19	20	21	22	23	24	25	26	27	28	29	30			
1	Caja rural para producción y comercialización agrícola	Las Delicias	545				x										100,000	10,000
2	Proyecto de Sistema de riego por gravedad	Las Trementinas	245			x											300,000	30,000
3	Capacitaciones sobre cultivos alternativos	Las Delicias	545	x		x											30,000	3,000
4	Construcción de 2 reservatorio de agua, con sistema de riego	Las Delicias	545			x											100,000	10,000
5	Construcción de sistema de riego	Anonal	40		x												120,000	12,000
6	Solicitar la escritura de cada terreno	Anonal	150						x								50,000	5,000
7	Construcción de aboneras orgánicas	Anonal	80		x												80,000	8,000
Total																	780,000	78,000



programación del Plan Zonal de Desarrollo Territorial

Departamento: Choluteca

Municipio: San Marcos de Colón

Zona # 3

Fecha: 23/07/2019

Temática: Participación

Lugar de Asamblea: INFOTEC

PRIORIDAD	NOMBRE DEL PROYECTO / SECTOR DE DESARROLLO	COMUNIDADES	# DE BENEFIC.	AÑO EJECUCIÓN												COSTO APROXIMADO	APOORTE COMUNITARIO		
				19	20	21	22	23	24	25	26	27	28	29	30				
1	Impartir talleres de gestión organizativa con una metodología crítica, no tradicional.	Las Delicias	213			x												15,000	1,500
2	Capacitación sobre liderazgo	Las Trementinas	245		x													50,000	5,000
3	Capacitación sobre cómo hacer manualidades	Las Trementinas	245			x												50,000	5,000
4	Taller sobre organización, liderazgo y funciones de los miembros	Las Delicias	213		x													20,000	2,000
5	Establecer un plan de trabajo para reuniones en horarios accesibles	Las Delicias	213	x														0	0
6	Involucrar a hombres y mujeres en los proyectos	Anonal	207			x												60,000	6,000
Total																		195,000	19,500



Programación del Plan Zonal de Desarrollo Territorial

Departamento: Choluteca

Municipio: San Marcos de Colón

Zona # 3

Fecha: 23/07/2019

Temática: Seguridad Ciudadana

Lugar de Asamblea: INFOTEC

PRIO RIDAD	NOMBRE DEL PROYECTO / SECTOR DE DESARROLLO	COMUNIDADES	# DE BENEFIC.	AÑO EJECUCIÓN												COSTO APROXIMADO	APORTE COMUNITARIO		
				19	20	21	22	23	24	25	26	27	28	29	30				
1	Reubicación de las 2 cantinas que están a menos de 100 metros del kínder, escuela y Centro Básico	Las Delicias	545		x													0	0
2	Construcción de una posta policial	Las Delicias	545		x													300,000	30,000
3	Organizar el comité de seguridad	Anonal	207		x	x												60,000	6,000
Total																	360,000	36,000	

Programación del Plan Zonal de Desarrollo Territorial

Departamento: Choluteca Municipio: San Marcos de Colón Zona # 3 Fecha: 23/07/2019

Temática: Infraestructura Social

Lugar de Asamblea: INFOTEC

PRIO RIDAD	NOMBRE DEL PROYECTO / SECTOR DE DESARROLLO	COMUNIDADES	# DE BENEFIC.	AÑO EJECUCIÓN												COSTO APROXIMADO	APOORTE COMUNITARIO		
				19	20	21	22	23	24	25	26	27	28	29	30				
1	Construcción de puente de hamaca o rampla en la quebrada	Anonal	253				x											30,000	3,000
2	Mejora de horarios de entradas y salidas del transporte público	Las Delicias	545		x													0	
3	Mantenimiento y reparación de la carretera	Frijolillo	250															200,000	20,000
4	Mantenimiento de carreteras	Anonal	253	x	x	x	x	x	x	x	x	x	x	x	x	x	x	2400,000	240,000
5	Construcción de viviendas con ayuda de organizaciones	Frijolillo	55	x	x	x	x	x	x	x	x	x	x	x	x	x		500,000	50,000
6	Electrificación de las viviendas	Las Delicias	350	x														300,000	30,000
7	Mantenimiento de Alcantarillas	Anonal	253	x	x	x	x	x	x	x	x	x	x	x	x	x		70,000	7,000
8	Proyecto de reconstrucción de la escuela	Las trementinas	245	x														500,000	50,000
9	Instalación de una antena celular	Las Delicias	545			x												0	0
10	Proyecto de cerca	las trementinas	245		x													200,000	20,000

	nueva																												
11	Proyecto de hacer un mini parque en la escuela	Las trementinas	245				x																				200,000	20,000	
12	Construcción de viviendas con ayuda de organizaciones	Frijolillo	55	x	x	x	x	x	x	x	x	x	x	x	x	x	x	x	x								500,000	50,000	
		Total																						4,900,000	490,000				

Programación del Plan Zonal de Desarrollo Territorial

Departamento: Choluteca

Municipio: San Marcos de Colón

Zona # 3

Fecha: 23/07/2019

Temática: Turismo

Lugar de Asamblea: INFOTEC

PRIORIDAD	NOMBRE DEL PROYECTO / SECTOR DE DESARROLLO	COMUNIDADES	# DE BENEFIC.	AÑO EJECUCIÓN													COSTO APROXIMADO	APOORTE COMUNITARIO										
				19	20	21	22	23	24	25	26	27	28	29	30													
1	Definición de senderos turísticos	Las Delicias	144			x	x		x																		100,000	10,000
2	Adecuar balnearios en las pilonas	Anonal	207					x																			30,000	3,000
3	Construcción de un parque infantil en la comunidad	Anonal	207								x																200,000	20,000
4	Construcción de pequeñas lagunas	Las Delicias	145		x		x		x																		100,000	10,000
5	Venta de hortalizas	Las Delicias	112					x		x																	0	
		Total															430,000	43,000										

ZONA TERRITORIAL # 4

COMUNIDADES

- **LA BARRANQUILLA**
- **SAGRADO CORAZÓN**
- **SAN FRANCISCO** (San Francisco, El Rincón, El Callejón)
- **EL AGUACATE** (El Aguacate, El terrero, El Lajero)
- **EL CHINCHAYOTE**
- **EL GUALIQUEME** (El Gualiqueme, El Cacao)
- **EL GUAJINIQUIL** (El Guajiniquil, Los Horcones)
- **SABANA LARGA** (Sabana Larga, Las Nubes, Pueblo Nuevo)
- **EL CARACOL** (El Caracol, La Primavera)
- **EL LLANO** (El Llano, Jícara largo)

Programación del Plan Zonal de Desarrollo Territorial

Departamento: Choluteca Municipio: San Marcos de Colón Zona # 4 Fecha: 24/07/2019
Temática: Salud y Nutrición Lugar de Asamblea: INFOTEC

PRIORIDAD	NOMBRE DEL PROYECTO / SECTOR DE DESARROLLO	COMUNIDADES	# DE BENEFIC.	AÑO EJECUCIÓN												COSTO APROXIMADO	APORTE COMUNITARIO
				19	20	21	22	23	24	25	26	27	28	29	30		
1	Ampliación del local del centro de salud	San Francisco	200	x	x	x	x	x	x	x	x	x	x	x	x	450,000	45,000
2	Medico permanente en centro de salud	San Francisco	1052	x	x	x	x	x	x	x	x	x	x	x	x	0	0
3	Gestionar más medicamentos para el centro de salud	Sagrado Corazón	283	x	x	x	x	x	x	x	x	x	x	x	x	500,000	50,000
4	Charlas por parte de los promotores de salud	El Aguacate	125	x	x	x	x	x	x	x	x	x	x	x	x	60,000	6,000
5	Cerca perimetral del centro de salud	San Francisco	200				x									250,000	25,000
6	Capacitación sobre métodos de planificación	Chinchayote	136			x										50,000	5,000
7	Métodos de planificación familiar	Las Nubes y Sabana Larga	207			x										50,000	5,000
TOTAL												1,360,000	136,000				

Programación del Plan Zonal de Desarrollo Territorial

Departamento: Choluteca

Municipio: San Marcos de Colón

Zona # 4

Fecha: 24/07/2019

Temática: Educación

Lugar de Asamblea: INFOTEC

PRIORIDAD	NOMBRE DEL PROYECTO / SECTOR DE DESARROLLO	COMUNIDADES	# DE BENEFIC.	AÑO EJECUCIÓN												COSTO APROXIMADO	APOORTE COMUNITARIO	
				19	20	21	22	23	24	25	26	27	28	29	30			
1	Construcción de la cerca perimetral del centro básico	San Francisco	500				x										200,000	20,000
2	Alumbrado eléctrico de los centros educativos(kínder escuela, colegio)	San Francisco	250			x											150,000	15,000
3	Construcción de una escuela	El Llano	238	x													1000,000	100,000
4	Construcción de nuevas aulas(kínder)	San Francisco	200							x							200,000	20,000
5	Proyecto de Alfabetización	Las Nubes y Sabana larga	207		x												10,000	1,000
6	Proyecto de becas Infantiles	Las Nubes y Sabana larga	207	x													5,000	500
7	Construcción de un centro técnico para aprender	El Llano	238		x												1000,000	100,000
Total												2,565,000	256,500					

Programación del Plan Zonal de Desarrollo Territorial

Departamento: Choluteca

Municipio: San Marcos de Colón

Zona # 4

Fecha: 24/07/2019

Temática: Recursos Naturales y Ambiente

Lugar de Asamblea: INFOTEC

PRIORIDAD	NOMBRE DEL PROYECTO / SECTOR DE DESARROLLO	COMUNIDADES	# DE BENEFIC.	AÑO EJECUCIÓN												COSTO APROXIMADO	APOORTE COMUNITARIO	
				19	20	21	22	23	24	25	26	27	28	29	30			
1	Instalación de los basureros comunitarios	Sagrado Corazón	283		x	x	x	x	x	x	x	x	x	x	x	x	150,000	15,000
2	contratación de planilla de empleados temporales para la prevención de incendios forestales y guarda bosques permanente para la vigilancia de tala ilegal	El Gualiqueme y Sagrado Corazón	490	x	x	x	x	x	x	x	x	x	x	x	x	x	700,000	70,000
3	Proyecto de eco fogones	Intercomunitario	468		x			x				x			x		650,000	65,000
4	Plan de reforestación en áreas verdes	El Llano y San Francisco	390	x	x	x	x	x	x	x	x	x	x	x	x	x	480,000	48,000
TOTAL												1,980,000	198,000					



Programación del Plan Zonal de Desarrollo Territorial

Departamento: Choluteca Municipio: San Marcos de Colón Zona # 4 Fecha: 24/07/2019
Temática: Grupo Vulnerable de la Juventud Lugar de Asamblea: INFOTEC

PRIORIDAD	NOMBRE DEL PROYECTO / SECTOR DE DESARROLLO	COMUNIDADES	# DE BENEFIC.	AÑO EJECUCIÓN												COSTO APROXIMADO	APOORTE COMUNITARIO	
				19	20	21	22	23	24	25	26	27	28	29	30			
1	Creación de talleres para distintos oficios	La Barranquilla	389	x													150,000	15,000
2	Creación de un comedor infantil	La Barranquilla	389		x												1,000,000	100,000
3	Construcción de un Campo de futbol	San Francisco	250					x									250,000	25,000
TOTAL																1,400,000	140,000	

Programación del Plan Zonal de Desarrollo Territorial

Departamento: Choluteca Municipio: San Marcos de Colón Zona # 4 Fecha: 24/07/2019
Temática: Grupo Vulnerable de la Niñez Lugar de Asamblea: INFOTEC

PRIORIDAD	NOMBRE DEL PROYECTO / SECTOR DE DESARROLLO	COMUNIDADES	# DE BENEFIC.	AÑO EJECUCIÓN												COSTO APROXIMADO	APOORTE COMUNITARIO	
				19	20	21	22	23	24	25	26	27	28	29	30			
1	Construcción de un Parque infantil	San Francisco	150									x					1,000,000	100,000
2	Proyecto de una cancha de futbol	Las Nubes y Sabana Larga	207		x												200,000	20,000
3	Talleres de formación técnica	Las Nubes y Sabana Larga	207	x													100,000	10,000
TOTAL																1,300,000	130,000	



Programación del Plan Zonal de Desarrollo Territorial

Departamento: Choluteca Municipio: San Marcos de Colón Zona # 4 Fecha: 24/07/2019
Temática: Grupo Vulnerable de la Tercera Edad Lugar de Asamblea: INFOTEC

PRIORIDAD	NOMBRE DEL PROYECTO / SECTOR DE DESARROLLO	COMUNIDADES	# DE BENEFIC.	AÑO EJECUCIÓN												COSTO APROXIMADO	APORTE COMUNITARIO	
				19	20	21	22	23	24	25	26	27	28	29	30			
1	Creación de un comedor para la tercera edad	La Barranquilla	389				x										1,000,000	100,000
2	Creación de un bono para la tercera edad	Las Nubes y Sabana Larga	207				x										10,000	
TOTAL																1,010,000	100,000	

Programación del Plan Zonal de Desarrollo Territorial

Departamento: Choluteca Municipio: San Marcos de Colón Zona # 4 Fecha: 24/07/2019
Temática: Grupo Vulnerable de Mujeres Lugar de Asamblea: INFOTEC

PRIORIDAD	NOMBRE DEL PROYECTO / SECTOR DE DESARROLLO	COMUNIDADES	# DE BENEFIC.	AÑO EJECUCIÓN												COSTO APROXIMADO	APORTE COMUNITARIO	
				19	20	21	22	23	24	25	26	27	28	29	30			
1	Creación de Microempresas auto sostenible	Intercomunitario	996		x	x								x			670,000	67,000
TOTAL																670,000	67,000	

Programación del Plan Zonal de Desarrollo Territorial

Departamento: Choluteca Municipio: San Marcos de Colón Zona # 4 Fecha: 24/07/2019

Temática: Vivienda

Lugar de Asamblea: INFOTEC

PRIORIDAD	NOMBRE DEL PROYECTO / SECTOR DE DESARROLLO	COMUNIDADES	# DE BENEFIC.	AÑO EJECUCIÓN												COSTO APROXIMADO	APOORTE COMUNITARIO	
				19	20	21	22	23	24	25	26	27	28	29	30			
1	Reparación y construcción de un techos	La Barranquilla y San Francisco	589	x	x	x	x	x	x	x	x	x	x	x	x	x	680,000	68,000
2	Proyecto de construcción de pisos	Horcones y Guajiniquil y Aguacate	291		x	x		x	x			x	x		x		300,000	30,000
3	Proyecto ampliación de viviendas	Chinchayote y Sagrado Corazón	419		x	x	x	x	x	x	x	x	x	x	x	x	1200,000	120,000
4	Construcción de viviendas	Intercomunitario	693	x	x	x	x	x	x	x	x	x	x	x	x	x	4600,000	460,000
5	Proyecto de mejoramiento de viviendas	Intercomunitario	1310	x	x	x	x	x	x								2250,000	225,000
6	Proyecto de repello de paredes	El Aguacate	70					x									100,000	10,000
7	Proyecto de eco fogones	Horcones y Guajiniquil	221			x							x				150,000	15,000
8	Construcción de letrinas con fosa séptica	Intercomunitario	1561	x	x	x	x	x	x	x	x	x	x	x	x	x	1730,000	173,000
TOTAL												11,010,000	1101,000					

Programación del Plan Zonal de Desarrollo Territorial

Departamento: Choluteca Municipio: San Marcos de Colón Zona # 4 Fecha: 24/07/2019

Temática: Agua y Saneamiento

Lugar de Asamblea: INFOTEC

PRIORIDAD	NOMBRE DEL PROYECTO / SECTOR DE DESARROLLO	COMUNIDADES	# DE BENEFIC.	AÑO EJECUCIÓN												COSTO APROXIMADO	APOORTE COMUNITARIO		
				19	20	21	22	23	24	25	26	27	28	29	30				
1	Mejoramiento y ampliación de la represa de El Rincón	San Francisco	1052							x								120,000	12,000
2	Proyecto de perforación de pozo de agua potable con sus accesorios	Horcones y Guajiniquil San Francisco	1273		x		x											1,250,000	125,000
3	Proyecto de ampliación del tren de aseo	Horcones y Guajiniquil Las Nubes y Sabana Larga	428	x	x	x	x	x	x	x	x	x	x	x	x			650,000	
4	Proyecto de Aguas residuales	San Francisco	500														x	10,000,000	1,000,000
5	Construcción de tanques de tratamiento de agua	El Llano	238						x									350,000	35,000
6	Proyecto de agua potable	Intercomunitario	928	x	x	x	x											4,850,000	48,500
7	Mejoramiento del sistema de agua potable	El Llano y Sagrado Corazón	521	x	x	x	x	x	x	x	x	x	x	x	x			800,000	80,000
8	Dotación de filtros para purificación de agua	Intercomunitario	853	x	x	x	x	x	x	x	x	x	x	x	x			1,220,000	122,000



9	Organización de campañas de limpieza	Aguacate y Sagrado Corazón	408	x	x	x	x	x	x	x	x	x	x	x	x	x	75,000	7,500
10	Proyecto de Letrinas Lavables	El Chinchayote	136	x													250,000	25,000
TOTAL																	19,565,000	1,455,000

Programación del Plan Zonal de Desarrollo Territorial

Departamento: Choluteca Municipio: San Marcos de Colón Zona # 4 Fecha: 24/07/2019
Temática: Economía Lugar de Asamblea: INFOTEC

PRIORIDAD	NOMBRE DEL PROYECTO / SECTOR DE DESARROLLO	COMUNIDADES	# DE BENEFIC.	AÑO EJECUCIÓN													COSTO APROXIMADO	APORTE COMUNITARIO
				19	20	21	22	23	24	25	26	27	28	29	30			
1	Tecnificación de cultivos	Las Nubes y Sabana Larga	207				x										50,000	5,000
2	Creación de una caja rural	Gualiqueme	207						x								50,000	5,000
3	Proyecto de creación de microempresas	El Aguacate las Nubes y Sabana larga	332			x											250,000	25,000
4	proyecto de semilla mejorada	las Nubes y Sabana larga	207		x												50,000	5,000
TOTAL																	400,000	40,000



Programación del Plan Zonal de Desarrollo Territorial

Departamento: Choluteca Municipio: San Marcos de Colón Zona # 4 Fecha: 24/07/2019

Temática: Seguridad Alimentaria Lugar de Asamblea: INFOTEC

PRIORIDAD	NOMBRE DEL PROYECTO / SECTOR DE DESARROLLO	COMUNIDADES	# DE BENEFIC.	AÑO EJECUCIÓN												COSTO APROXIMADO	APORTE COMUNITARIO	
				19	20	21	22	23	24	25	26	27	28	29	30			
1	Proyecto de Huertos Familiares	intercomunitario	1140	x	x	x	x	x	x	x	x	x	x	x	x	x	950,000	95,000
2	Capacitación sobre como producir mejor los alimentos	Sagrado Corazón	283		x	x	x	x	x	x	x	x	x	x	x	x	50,000	5,000
3	Apoyo para la tecnificación de cultivos agrícolas	intercomunitario	514	x	x	x	x	x	x	x	x	x					150,000	15,000
4	Proyecto De Compra Granos Básicos	Horcones y Guajiniquil	221	x	x	x	x	x	x	x	x	x	x	x	x	x	1200,000	120,000
5	Proyecto de gallinas ponedoras	El Llano	238			x											100,000	10,000
TOTAL												2450,000	245,000					

Programación del Plan Zonal de Desarrollo Territorial

Departamento: Choluteca Municipio: San Marcos de Colón Zona # 4 Fecha: 24/07/2019

Temática: Tierra Lugar de Asamblea: INFOTEC

PRIORIDAD	NOMBRE DEL PROYECTO / SECTOR DE DESARROLLO	COMUNIDADES	# DE BENEFIC.	AÑO EJECUCIÓN												COSTO APROXIMADO	APOORTE COMUNITARIO		
				19	20	21	22	23	24	25	26	27	28	29	30				
1	Dotación de semilla mejorada resistente al cambio climático	El Caracol y El Llano	288	x	x	x	x	x	x	x	x							650,000	65,000
2	Legalización de tierras a través del Instituto Nacional Agrario	Sagrado Corazón y Gualiqueme	490	x	x	x	x	x	x	x	x	x	x					300,000	30,000
3	Comprar tierras para los productores	El Caracol	150	x	x	x	x	x	x	x	x							1,000,000	100,000
TOTAL																	1,950,000	195,000	

Programación del Plan Zonal de Desarrollo Territorial

Departamento: Choluteca Municipio: San Marcos de Colón Zona # 4 Fecha: 24/07/2019

Temática: Participación Lugar de Asamblea: INFOTEC

PRIORIDAD	NOMBRE DEL PROYECTO / SECTOR DE DESARROLLO	COMUNIDADES	# DE BENEFIC.	AÑO EJECUCIÓN												COSTO APROXIMADO	APOORTE COMUNITARIO		
				19	20	21	22	23	24	25	26	27	28	29	30				
1	Capacitación sobre equidad de género	El Aguacate	125	x	x	x	x	x	x	x	x	x	x	x	x	x		60,000	6,000
2	Capacitación sobre liderazgo	Intercomunitario	443			x												100,000	10,000
3	Capacitaciones sobre el desarrollo de la comunidad para las	El Aguacate	125	x	x	x	x	x	x	x	x	x	x	x	x	x		60,000	6,000

Programación del Plan Zonal de Desarrollo Territorial

Departamento: Choluteca Municipio: San Marcos de Colón Zona # 4 Fecha: 24/07/2019

Temática: Infraestructura Social

Lugar de Asamblea: INFOTEC

PRIO RIDAD	NOMBRE DEL PROYECTO / SECTOR DE DESARROLLO	COMUNIDADES	# DE BENEFIC.	AÑO EJECUCIÓN												COSTO APROXIMADO	APOORTE COMUNITARIO		
				19	20	21	22	23	24	25	26	27	28	29	30				
1	Creación de tres aulas más en la escuela	La Barranquilla	389	x														2,000,000	200,000
2	Construcción del polideportivo	Horcones Guajiniquil y San Francisco	1273			x						x						1,750,000	175,000
3	Proyecto de construcción de un centro de salud	El Gualiqueme	207		x													1,000,000	100,000
4	Construcción de un centro comunal	intercomunitario	1437	x	x	x	x	x	x	x	x	x	x	x				1,500,000	150,000
5	Construcción de un centro de salud	El Llano	238	x														1,000,000	100,000
6	apertura y mantenimiento de carretera	intercomunitario	1277	x	x	x	x	x	x	x	x	x	x	x				3,750,000	375,000
7	Proyecto de un puente sobre la quebrada peatonal(Puente Hamaca)	El Gualiqueme	207			x												800,000	80,000
8	Construcción de un granero para guardar cosechas	Las Nubes y Sabana Larga	207				x											100,000	10,000
9	Proyecto de mejoramiento del	El Chinchayote	136		x													500,000	50,000



Programación del Plan Zonal de Desarrollo Territorial

Departamento: Choluteca Municipio: San Marcos de Colón Zona # 4 Fecha: 24/07/2019
Temática: Turismo Lugar de Asamblea: INFOTEC

PRIO RIDAD	NOMBRE DEL PROYECTO / SECTOR DE DESARROLLO	COMUNIDADES	# DE BENEFIC.	AÑO EJECUCIÓN												COSTO APROXIMADO	APOORTE COMUNITARIO	
				19	20	21	22	23	24	25	26	27	28	29	30			
1	Creación de canchas deportivas	La Barranquilla	389			x											800,000	80,000
2	Proyecto de un parque recreativo	La Barranquilla	389		x												1,000,000	100,000
TOTAL																	1,800,000	180,000

ZONA TERRITORIAL # 5

COMUNIDADES

- **CAIRE**
- **LA LAGUNA** (La Laguna, Plan del Júcaro, La Puerta)
- **PIE DE LA CUESTA**
- **OJO DE AGUA** (Ojo de Agua, San Isidro del Horno)
- **EL GUAILO** (Guailo Arriba y Guailo Abajo)
- **EL INVENTARIO** (El Inventario, La Morena, El Zarzal, El Guácimo, La Palma)
- **AGUA AGRIA**

Programación del Plan Zonal de Desarrollo Territorial

Departamento: Cholteca Municipio: San Marcos de Colon Zona # 5 Fecha: 24/07/2019
Temática: Ordenamiento Territorial Lugar de Asamblea: INFOTEC

PRIO RIDAD	NOMBRE DEL PROYECTO / SECTOR DE DESARROLLO	COMUNIDADES	# DE BENEFIC.	AÑO EJECUCIÓN												COSTO APROXIMADO	APOORTE COMUNITARIO	
				19	20	21	22	23	24	25	26	27	28	29	30			
N/A	N/A	N/A	N/A	N/A	N/A	N/A	N/A	N/A	N/A	N/A	N/A	N/A	N/A	N/A	N/A	N/A	N/A	N/A

Programación del Plan Zonal de Desarrollo Territorial

Departamento: Cholteca Municipio: San Marcos de Colón Zona # 05 Fecha: 24/07/2019
Temática: Salud y Nutrición Lugar de Asamblea: INFOTEC

PRIO RIDAD	NOMBRE DEL PROYECTO / SECTOR DE DESARROLLO	COMUNIDADES	# DE BENEFIC.	AÑO EJECUCIÓN												COSTO APROXIMADO	APOORTE COMUNITARIO	
				19	20	21	22	23	24	25	26	27	28	29	30			
1	Construcción de un centro de salud	El inventario	244								x						500,000.00	50,000.00
2	Dotación de un botiquín escolar	El inventario	244	x	x	x	x	x	x	x	x	x	x				25,000.00	2,500.00
3	Proyecto para un botiquín comunitario	Guailo Arriba y Guailo Abajo	30					x									20,000.00	2,000.00
4	Brigadas odontológicas	El Inventario	244			x		x				x			x		100,000.00	10,000.00
5	Campañas de Limpieza	El Agua Agria	104	x													50,000.00	5,000.00
6	métodos de planificación	El Agua Agria	104		x												50,000.00	5,000.00
TOTAL																	745,000.00	74,500.00

Programación del Plan Zonal de Desarrollo Territorial

Departamento: Choluteca Municipio: San Marcos de Colón Zona # 05 Fecha: 24/07/2019

Temática: Educación Lugar de Asamblea: INFOTEC

PRIORIDAD	NOMBRE DEL PROYECTO / SECTOR DE DESARROLLO	COMUNIDADES	# DE BENEFIC.	AÑO EJECUCIÓN												COSTO APROXIMADO	APOORTE COMUNITARIO
				19	20	21	22	23	24	25	26	27	28	29	30		
1	Donación de mobiliario y merienda	El Inventario Ojo de Agua	277	x		x		x		x		x		x		235,000.00	23,500.00
2	Proyecto de becas estudiantiles	El Inventario Ojo de Agua	277	x	x	x	x	x	x	x	x	x	x	x	x	220,000.00	22,000.00
3	Implementar y equipar sala de computación	El inventario	244				x									100,000.00	10,000.00
TOTAL												555,000.00	55,500.00				

Programación del Plan Zonal de Desarrollo Territorial

Departamento: Choluteca Municipio: San Marcos de Colón Zona # 05 Fecha: 24 /07/2019

Temática: Recursos Naturales y Ambiente Lugar de Asamblea: INFOTEC

PRIORIDAD	NOMBRE DEL PROYECTO / SECTOR DE DESARROLLO	COMUNIDADES	# DE BENEFIC.	AÑO EJECUCIÓN												COSTO APROXIMADO	APOORTE COMUNITARIO
				19	20	21	22	23	24	25	26	27	28	29	30		
1	Proyecto ambientales (Siembra de Árboles)	El Inventario	244	x	x	x	x	x	x	x	x	x	x	x	x	50,000.00	5,000.00
2	Proyecto de Eco fogones	El Agua Agria	104	x												150,000.00	15,000.00
3	Capacitación sobre recursos naturales	El Inventario	244	x	x	x	x	x	x	x	x	x	x	x	25,000.00	2,500.00	
4	Organización de un	El Inventario	244		x										25,000.00	2,500.00	

Programación del Plan Zonal de Desarrollo Territorial

Departamento: Choluteca Municipio: San Marcos de Colón Zona # 05 Fecha: 24/07/ 2019

Temática: Grupo Vulnerable de Juventud Lugar de Asamblea: INFOTEC

PRIORIDAD	NOMBRE DEL PROYECTO / SECTOR DE DESARROLLO	COMUNIDADES	# DE BENEFIC.	AÑO EJECUCIÓN												COSTO APROXIMADO	APORTE COMUNITARIO		
				19	20	21	22	23	24	25	26	27	28	29	30				
1	Proyectos Educativos para la juventud (oficios y manualidades)	El Inventario	20		x													75,000.00	7,500.00
2	Capacitación sobre valores y autoestima	El Inventario	30	x	x	x	x	x	x	x	x	x	x	x	x	x	x	20,000.00	2,000.00
TOTAL																	95,000.00	9,500.00	

Programación del Plan Zonal de Desarrollo Territorial

Departamento: Choluteca Municipio: San Marcos de Colón Zona # 05 Fecha: 24/07/2019

Temática: Grupo Vulnerable De Mujeres Lugar de Asamblea: INFOTEC

PRIORIDAD	NOMBRE DEL PROYECTO / SECTOR DE DESARROLLO	COMUNIDADES	# DE BENEFIC.	AÑO EJECUCIÓN												COSTO APROXIMADO	APORTE COMUNITARIO		
				19	20	21	22	23	24	25	26	27	28	29	30				
1	Implementar Microempresas Para Mujeres	El inventario Y Ojo de Agua	105	x	x													250,000.00	25,000.00
2	Ampliación del Bono Diez Mil	El inventario	40			x												100,000.00	10,000.00
3	Capacitación a la red de apoyo familiar	Ojo de Agua El Horno	45	x		x		x		x		x		x				50,000.00	5,000.00
TOTAL																	400,000.00	40,000.00	

Programación del Plan Zonal de Desarrollo Territorial

Departamento: Choluteca Municipio: San Marcos De Colón Zona # 05 Fecha: 24 /07 /2019

Temática: Vivienda Lugar de Asamblea: INFOTEC

PRIO RIDAD	NOMBRE DEL PROYECTO / SECTOR DE DESARROLLO	COMUNIDADES	# DE BENEFIC.	AÑO EJECUCIÓN												COSTO APROXIMADO	APORTE COMUNITARIO		
				19	20	21	22	23	24	25	26	27	28	29	30				
1	Proyecto de construcción de letrinas	Guailo Arriba Guailo Abajo, Ojo de Agua y La Laguna	395	x		x		x										1,050,000	105,000
2	Proyecto de mejoramiento de viviendas	Guailo arriba Guailo Abajo, Ojo de Agua , La Laguna, El Agua Agria y Pie de la Cuesta	536	x		x		x	x									1,950,000	195,000
3	Proyecto de construcción de viviendas	Ojo de agua el horno	100	x														950,000	95,000
4	Proyecto de ampliación de vivienda	El Agua Agria	104		x													250,000	25,000
5	Proyecto de Construcción de Baños	Guailo Arriba Guailo Abajo y Agua Agria	134		x	x												450,000	45,000
6	Mejoramiento de techos	El Inventario	50				x											300,000	30,000
7	construcción de pisos	El Inventario	50			x												250,000	25,000
TOTAL													5200,000	520,000					

Programación del Plan Zonal de Desarrollo Territorial

Departamento: Choluteca Municipio: San Marcos de Colón Zona # 05 Fecha: 24/07/2019

Temática: Agua y Saneamiento Lugar de Asamblea: INFOTEC

PRIORIDAD	NOMBRE DEL PROYECTO / SECTOR DE DESARROLLO	COMUNIDADES	# DE BENEFIC.	AÑO EJECUCIÓN												COSTO APROXIMADO	APOORTE COMUNITARIO			
				19	20	21	22	23	24	25	26	27	28	29	30					
1	Proyecto de agua potable	Guailo Arriba y Guailo Abajo, Ojo de Agua ,pie de la cuesta , la laguna e Inventario	728	x		x						x							7,150,000	715,000
2	Perforación de un pozo con todos sus accesorios	El Inventario Y ojo de agua el Horno	396				x	x											800,000	80,000
3	Proyecto de ampliación del sistema de agua potable	Agua Agria	104	x															600,000	60,000
4	Proyecto de filtros de agua	Guailo Arriba y Guailo Abajo, Ojo de Agua e Inventario	330			x	x		x										350,000	35,000
5	Capacitación sobre el uso y tratamiento de agua	Agua Agria	104		x														150,000	15,000
6	Proyectos de basureros comunitarios	Agua Agria	104			x	x												100,000	10,000
TOTAL																		9,150,000	915,000	

Programación del Plan Zonal de Desarrollo Territorial

Departamento: Choluteca Municipio: San Marcos de Colón Zona # 05 Fecha: 24/07/ 2019

Temática: Economía Lugar de Asamblea: INFOTEC

PRIO RIDAD	NOMBRE DEL PROYECTO / SECTOR DE DESARROLLO	COMUNIDADES	# DE BENEFIC.	AÑO EJECUCIÓN												COSTO APROXIMADO	APOORTE COMUNITARIO		
				19	20	21	22	23	24	25	26	27	28	29	30				
1	Creación de una caja Rural	La Laguna	213	x														150,000	15,000
2	Proyecto de semilla mejorada	Ojo de Agua	152	x		x		x		x		x		x				100,000	10,000
3	Fundar una cooperativa de granos básicos	El Inventario	244		x													200,000	20,000
4	Proyecto de microempresas	Guailo Arriba y Guailo Abajo	30					x										100,000	10,000
5	Fortalecimiento económico de la caja rural	El Inventario y Agua Agria	304	x		x												200,000	20,000
6	Brindar en un 100% beneficios sociales a los habitantes de las comunidad con bonos	El Inventario	244	x	x	x	x	x	x	x	x	x	x	x	x	x		250,000	25,000
TOTAL																	1,000,000	100,000	

Programación del Plan Zonal de Desarrollo Territorial

Departamento: Choluteca Municipio: San Marcos de Colón Zona # 05 Fecha: 24 /07/2019

Temática: Seguridad Alimentaria Lugar de Asamblea: INFOTEC

PRIO RIDAD	NOMBRE DEL PROYECTO / SECTOR DE DESARROLLO	COMUNIDADES	# DE BENEFIC.	AÑO EJECUCIÓN												COSTO APROXIMADO	APOORTE COMUNITARIO		
				19	20	21	22	23	24	25	26	27	28	29	30				
1	Instalación de sistemas de riego	Caire	40	x	x	x	x	x	x									100,000	10,000
2	Instalación de un Granero comunitario	El Inventario	244					x										200,000	20,000
3	Tecnificación de cultivos	Agua Agria	104	x														50,000	5,000
4	Proyecto de semilla Mejorada	Agua Agria	104			x												250,000	0
5	Proyecto de creación de microempresas	Agua Agria	104		x													150,000	25,000
6	Implementación de Huertos familiares	Caire ,Guailo Arriba y Guailo Abajo ,pie de la cuesta	169	x	x	x	x	x	x									600,000	60,000
7	Construcción de granjas avícolas	Ojo de agua Y Inventario	396	x		x		x		x		x		x		x		200,000	20,000
TOTAL																	1,550,000	140,000	

Programación del Plan Zonal de Desarrollo Territorial

Departamento: Choluteca

Municipio: San Marcos de Colón

Zona # 05

Fecha: 24 / 07 / 2019

Temática: Tierra

Lugar de Asamblea: INFOTEC

PRIORIDAD	NOMBRE DEL PROYECTO / SECTOR DE DESARROLLO	COMUNIDADES	# DE BENEFIC.	AÑO EJECUCIÓN												COSTO APROXIMADO	APORTE COMUNITARIO		
				19	20	21	22	23	24	25	26	27	28	29	30				
1	Proyecto de sistema de riego	pie de la cuesta	89			x												400,000	40,000
2	Proyecto de cosechas de agua	Ojo de Agua	152			x												500,000	50,000
3	Proyecto de semilla mejorada	Agua Agria	104			x												250,000	25,000
4	Tecnificación de cultivos	Agua Agria	104	x														50,000	5,000
5	Proyecto de creación de microempresas	Agua Agria	104		x													150,000	15,000
6	Legalización de tierras con dominio útil	El Inventario	80					x										100,000	10,000
7	Capacitaciones sobre ley de propiedad	El Inventario	150				x											25,000	2,500
8	Formar una organización de apoyo dentro de la comunidad	El Inventario	244			x												10,000	1,000
TOTAL																	1,485,000	148,500	

Programación del Plan Zonal de Desarrollo Territorial

Departamento: Choluteca Municipio: San Marcos de Colón Zona #05 Fecha: 24/07/2019

Temática: Participación Lugar de Asamblea: INFOTEC

PRIO RIDAD	NOMBRE DEL PROYECTO / SECTOR DE DESARROLLO	COMUNIDADES	# DE BENEFIC.	AÑO EJECUCIÓN												COSTO APROXIMADO	APOORTE COMUNITARIO	
				19	20	21	22	23	24	25	26	27	28	29	30			
1	Capacitar a las mujeres en programa de desarrollo	El Inventario y Agua Agria	244	x	x	x	x	x	x	x	x	x	x	x	x	x	100,000	10,000
2	Capacitación sobre de liderazgo	Guailo Arriba y Guailo Abajo	30				x										50,000	5,000
3	Capacitación sobre equidad de genero	El Inventario	118	x	x	x	x	x	x	x	x	x	x	x	x	x	250,000	25,000
4	Capacitación sobre motivación de jóvenes	El inventario y Agua agria	194	x	x	x	x	x	x	x	x	x	x	x	x	x	75,000	7,500
5	Capacitación para que las mujeres formen parte de las organizaciones en la comunidad	Agua Agria	104		x												50,000	5,000
TOTAL												525,000	52,500					

Programación del Plan Zonal de Desarrollo Territorial

Departamento: Choluteca Municipio: San Marcos de Colón Zona # 05 Fecha: 24/07/2019
Temática: Seguridad Ciudadana Lugar de Asamblea: INFOTEC

PRIORIDAD	NOMBRE DEL PROYECTO / SECTOR DE DESARROLLO	COMUNIDADES	# DE BENEFICIOS	AÑO EJECUCIÓN												COSTO APROXIMADO	APOORTE COMUNITARIO	
				19	20	21	22	23	24	25	26	27	28	29	30			
N/A	N/A	N/A	N/A	N/A	N/A	N/A	N/A	N/A	N/A	N/A	N/A	N/A	N/A	N/A	N/A	N/A	N/A	N/A

Programación del Plan Zonal de Desarrollo Territorial

Departamento: Choluteca Municipio: San Marcos de Colón Zona # 05 Fecha: 24 / 07/2019
Temática: Infraestructura Social Lugar de Asamblea: INFOTEC

PRIORIDAD	NOMBRE DEL PROYECTO / SECTOR DE DESARROLLO	COMUNIDADES	# DE BENEFICIOS	AÑO EJECUCIÓN												COSTO APROXIMADO	APOORTE COMUNITARIO	
				19	20	21	22	23	24	25	26	27	28	29	30			
1	Reparación y mantenimiento de la carretera	Agua Agria , pie de la cuesta , la alaguna y ojo de agua	558	x	x	x		x		x		x		x			3,700,000	370,000
2	Construcción de un kínder	ojo de agua	33	x													1,000,000	100,000
3	Ampliación y reparación de la escuela	Caire	40	x	x	x	x	x	x	x	x	x	x	x	x	x	200,000	20,000
4	Proyecto de balastreo y construcción de alcantarillado	El Inventario Y agua agria	348		x	x	x	x	x	x	x	x	x	x	x		850,000	85,000



5	Proyecto para el mantenimiento de un campo de futbol	Guailo arriba y Guailo abajo	30	X															1,000,000	100,000
6	Perforación de un pozo con todos su electrificación y red de distribución	Caire	175			x			x										500,000	50,000
7	Proyecto de construcción de un centro comunitario	Guailo arriba y Guailo abajo	30		x														200,000	20,000
8	Construcción de un tanque de agua	El Inventario	244				x												200,000	20,000
9	Electrificación para la iglesia	Guailo arriba y Guailo abajo	30			x													200,000	20,000
10	Proyecto de pisos para la escuela	ojo de agua	33				x												400,000	40,000
11	Proyecto de electrificación	El Inventario Y agua agria	348			x			x										4,000,000	400,000
12	Construcción de viviendas	Caire	50	x	x	x	x	x	x	x	x	x	x	x	x	x	x		300,000	30,000
TOTAL																			12,550,000	1,255,000

ZONA TERRITORIAL # 6

COMUNIDADES

- **LOS ENCUENTROS** (San Manuel, El Apante, El Majastre, El Saucito, La Florida, Las Pilas)
- **LA JOYA** (La Joya, Llanos del bumbum, Hcda. La Esperanza)



Programación del Plan Zonal de Desarrollo Territorial

Departamento: Choluteca Municipio: San Marcos de Colón Zona # 06 Fecha: 24/07/2019

Temática: Ordenamiento Territorial

Lugar de Asamblea: INFOTEC

PRIO RIDAD	NOMBRE DEL PROYECTO / SECTOR DE DESARROLLO	COMUNIDADES	# DE BENEFIC.	AÑO EJECUCIÓN												COSTO APROXIMADO	APORTE COMUNITARIO	
				19	20	21	22	23	24	25	26	27	28	29	30			
N/A	N/A	N/A	N/A	N/A	N/A	N/A	N/A	N/A	N/A	N/A	N/A	N/A	N/A	N/A	N/A	N/A	N/A	N/A

Programación del Plan Zonal de Desarrollo Territorial

Departamento: Choluteca Municipio: San Marcos de Colón Zona # 06 Fecha: 24/07/2019

Temática: Salud y Nutrición

Lugar de Asamblea: INFOTEC

PRIO RIDAD	NOMBRE DEL PROYECTO / SECTOR DE DESARROLLO		COMUNIDADES	# DE BENEFIC.	AÑO EJECUCIÓN												COSTO APROXIMADO	APORTE COMUNITARIO
					19	20	21	22	23	24	25	26	27	28	29	30		
N/A	N/A	N/A	N/A	N/A	N/A	N/A	N/A	N/A	N/A	N/A	N/A	N/A	N/A	N/A	N/A	N/A	N/A	20,000.00

Programación del Plan Zonal de Desarrollo Territorial

Departamento: Choluteca Municipio: San Marcos de Colón Zona # 06 Fecha: 24/07/2019
Temática: Educación Lugar de Asamblea: INFOTEC

PRIO RIDAD	NOMBRE DEL PROYECTO / SECTOR DE DESARROLLO	COMUNIDADES	# DE BENEFIC.	AÑO EJECUCIÓN												COSTO APROXIMADO	APOORTE COMUNITARIO	
				19	20	21	22	23	24	25	26	27	28	29	30			
1	Mejoramiento del centro Educativo	Los Encuentros	30			x	x										500,000.00	50,000.00
TOTAL																500,000.00	50,000.00	

Programación del Plan Zonal de Desarrollo Territorial

Departamento: Choluteca Municipio: San Marcos de Colón Zona # 06 Fecha: 24/07/2019
Temática: Recursos naturales y ambiente Lugar de Asamblea: INFOTEC

PRIO RIDAD	NOMBRE DEL PROYECTO / SECTOR DE DESARROLLO	COMUNIDADES	# DE BENEFIC.	AÑO EJECUCIÓN												COSTO APROXIMADO	APOORTE COMUNITARIO	
				19	20	21	22	23	24	25	26	27	28	29	30			
1	Reforestación de la Comunidad	La Joya	48	x	x	x	x	x	x	x	x	x	x	x	x	x	120,000.00	12,000.00
TOTAL																120,000.00	12,000.00	

Programación del Plan Zonal de Desarrollo Territorial

Departamento: Choluteca Municipio: San Marcos de Colón Zona # 06 Fecha: 24 /07/2019

Temática: Vivienda Lugar de Asamblea: INFOTEC

PRIORIDAD	NOMBRE DEL PROYECTO / SECTOR DE DESARROLLO	COMUNIDADES	# DE BENEFIC.	AÑO EJECUCIÓN												COSTO APROXIMADO	APOORTE COMUNITARIO		
				19	20	21	22	23	24	25	26	27	28	29	30				
1	Mejoramiento de viviendas	Los Encuentros	68	x	x													300,000.00	30,000.00
2	Construcción de Letrinas	Los Encuentros	25					x	x									200,000.00	20,000.00
3	Construcción de eco fogones	Los Encuentros y Joya	116			x	x											230,000.00	23,000.00
4	Construcción de baños	La Joya	48					x										50,000.00	5,000.00
5	Construcción de pisos dignos	La Joya	48		x													80,000.00	8,000.00
TOTAL																	860,000.00	86,000.00	



Programación del Plan Zonal de Desarrollo Territorial

Departamento: Choluteca Municipio: San Marcos de Colón Zona # 06 Fecha: 24/07/2019
Temática: Agua y Saneamiento Lugar de Asamblea: INFOTEC

PRIO RIDAD	NOMBRE DEL PROYECTO / SECTOR DE DESARROLLO	COMUNIDADES	# DE BENEFIC.	AÑO EJECUCIÓN												COSTO APROXIMADO	APOORTE COMUNITARIO	
				19	20	21	22	23	24	25	26	27	28	29	30			
1	Proyecto de agua potable	La Joya	48			x											500,000.00	50,000.00
2	Construcción de Pilas para captación de agua	Los Encuentros	78			x	x										250,000.00	25,000.00
3	Proyecto de letrinas con cierre hidráulico	La Joya	48				x										100,000.00	10,000.00
4	Filtros para agua de consumo	Los Encuentros	68					x	x								500,000.00	50,000.00
TOTAL												1,350,000.00	135,000.00					

Programación del Plan Zonal de Desarrollo Territorial

Departamento: Choluteca Municipio: San Marcos de Colón Zona # 06 Fecha: 24/07/2019
Temática: Economía Lugar de Asamblea: INFOTEC

PRIO RIDAD	NOMBRE DEL PROYECTO / SECTOR DE DESARROLLO	COMUNIDADES	# DE BENEFIC.	AÑO EJECUCIÓN												COSTO APROXIMADO	APOORTE COMUNITARIO	
				19	20	21	22	23	24	25	26	27	28	29	30			
1	Formación de una caja rural de ahorro y crédito	Los Encuentros	68			x		x		x							500,000.00	50,000.00
TOTAL												500,000.00	50,000.00					



Programación del Plan Zonal de Desarrollo Territorial

Departamento: Choluteca Municipio: San Marcos de Colón Zona # 06 Fecha: 24/07/2018
Temática: seguridad alimentaria Lugar de Asamblea: INFOTEC

PRIO RIDAD	NOMBRE DEL PROYECTO / SECTOR DE DESARROLLO	COMUNIDADES	# DE BENEFIC.	AÑO EJECUCIÓN												COSTO APROXIMADO	APOORTE COMUNITARIO	
				19	20	21	22	23	24	25	26	27	28	29	30			
1	Proyecto de huertos familiares	La Joya	20				x										70,000.00	7,000.00
total																70,000.00	7,000.00	

Programación del Plan Zonal de Desarrollo Territorial

Departamento: Choluteca Municipio: San Marcos de Colón Zona # 06 Fecha: 24/07/2019
Temática: Tierra Lugar de Asamblea: INFOTEC

PRIO RIDAD	NOMBRE DEL PROYECTO / SECTOR DE DESARROLLO	COMUNIDADES	# DE BENEFIC.	AÑO EJECUCIÓN												COSTO APROXIMADO	APOORTE COMUNITARIO
				19	20	21	22	23	24	25	26	27	28	29	30		
N/A	N/A	N/A	N/A	N/A	N/A	N/A	N/A	N/A	N/A	N/A	N/A	N/A	N/A	N/A	N/A	N/A	N/A

Programación del Plan Zonal de Desarrollo Territorial

Departamento: Choluteca Municipio: San Marcos de Colon Zona # 06 Fecha: 24/07 /2019

Temática: infraestructura Social

Lugar de Asamblea: INFOTEC

PRIO RIDAD	NOMBRE DEL PROYECTO / SECTOR DE DESARROLLO	COMUNIDADES	# DE BENEFIC.	AÑO EJECUCIÓN												COSTO APROXIMADO	APOORTE COMUNITARIO	
				19	20	21	22	23	24	25	26	27	28	29	30			
1	Construcción de cajas puentes	Los Encuentros	68			x	x	x									1,500,000.00	150,000.00
2	Mantenimiento de carretera	La Joya	48			x											200,000.00	20,000.00
3	Proyecto de electrificación	Los Encuentros	68				x										2,000,000.00	200,000.00
4	construcción de un centro de salud	Los Encuentros	68					x	x								3,000,000.00	300,000.00
TOTAL												6,700,000.00	670,000.00					

Programación del Plan Zonal de Desarrollo Territorial

Departamento: Choluteca Municipio: San Marcos de Colon Zona # 06 Fecha: 24/ 07 /2019

Temática: Turismo

Lugar de Asamblea: INFOTEC

PRIO RIDAD	NOMBRE DEL PROYECTO / SECTOR DE DESARROLLO	COMUNIDADES	# DE BENEFIC.	AÑO EJECUCIÓN												COSTO APROXIMADO	APOORTE COMUNITARIO	
				19	20	21	22	23	24	25	26	27	28	29	30			
N/A	N/A	N/A	N/A	N/A	N/A	N/A	N/A	N/A	N/A	N/A	N/A	N/A	N/A	N/A	N/A	N/A	N/A	N/A

ZONA TERRITORIAL # 7

COMUNIDADES

- **SAN ANTONIO LAS TAPIAS**
- **EL BOQUERÓN (El Boquerón, Las Mesas de Colón, Los Dolores)**
- **OYOTO (Oyoto, El Rincón, El Macuelizo, El Pastoreo, La América)**
- **SAN ISIDRO O HDA LAS CAÑAS**
- **LA NUEVA ESPERANZA (La Nueva Esperanza, El Jocote de Yarid, El Alto, La Mesita, La Cuya o brisas de San Marcos)**



Programación del Plan Zonal de Desarrollo Territorial

Departamento: Choluteca Municipio: San Marcos de Colón Zona # 7 Fecha: 25/07/2019

Temática: Ordenamiento Territorial Lugar de Asamblea: INFOTEC

PRIORIDAD	NOMBRE DEL PROYECTO / SECTOR DE DESARROLLO	COMUNIDADES	# DE BENEFIC.	AÑO EJECUCIÓN												COSTO APROXIMADO	APORTE COMUNITARIO	
				19	20	21	22	23	24	25	26	27	28	29	30			
1	Elaboración de Documento donde los dueños de terrenos se comprometan a la reparación de carreteras	Oyoto	387			x											50,000	5,000
2	Tramites de Documentos para Legalizar las Viviendas	Oyoto	200					x									50,000	5,000
TOTAL												100,000.00	10,000.00					



Programación del Plan Zonal de Desarrollo Territorial

Departamento: Choluteca Municipio: San Marcos de Colón Zona # 7 Fecha: 25/07/2019

Temática: Salud y Nutrición

Lugar de Asamblea: INFOTEC

PRIO RIDAD	NOMBRE DEL PROYECTO / SECTOR DE DESARROLLO	COMUNIDADES	# DE BENEFIC.	AÑO EJECUCIÓN												COSTO APROXIMADO	APOORTE COMUNITARIO
				19	20	21	22	23	24	25	26	27	28	29	30		
1	Educación y Método de Planificación Familiar	El Boquerón Las Tapias	248	x		x		x		x		x		x		150,000	15,000
2	Capacitación sobre control de enfermedades	Las Tapias	120	x													
3	Campaña de Limpieza	El Boquerón	448	x		x		x		x		x		x		20,000	2,000
4	Construcción de Eco fogones	El Boquerón	448	x		x		x		x		x		x		200,000	20,000
Total												370,000	37,000				



Programación del Plan Zonal de Desarrollo Territorial

Departamento: Choluteca Municipio: San Marcos de Colón Zona # 7 Fecha: 25/07/2019

Temática: Educación

Lugar de Asamblea: INFOTEC

PRIORIDAD	NOMBRE DEL PROYECTO / SECTOR DE DESARROLLO	COMUNIDADES	# DE BENEFIC.	AÑO EJECUCIÓN												COSTO APROXIMADO	APORTE COMUNITARIO	
				19	20	21	22	23	24	25	26	27	28	29	30			
1	Construcción de Escuela y Centro Básico	Las Tapias y Las Cañas	310	x	x	x				x							2,700,000	270,000.00
2	Compra de un Predio Para Construcción de Centro Básico	el boquerón	448	x	x	x											500,000	50,000
3	Compra de Computadoras y medios audiovisuales en centro educativo	Las Tapias y Boquerón	120					x	x	x							500,000	50,000.00
Total																	3,700,000	370,000.00

Programación del Plan Zonal de Desarrollo Territorial

Departamento: Choluteca Municipio: San Marcos de Colón Zona # 7 Fecha: 25/07/2019

Temática: Recursos Naturales

Lugar de Asamblea: INFOTEC

PRIO RIDAD	NOMBRE DEL PROYECTO / SECTOR DE DESARROLLO	COMUNIDADES	# DE BENEFIC.	AÑO EJECUCIÓN												COSTO APROXIMADO	APORTE COMUNITARIO			
				19	20	21	22	23	24	25	26	27	28	29	30					
1	Plan de Reforestación y practicas amigables con el medio ambiente	Las Tapias, Las Cañas y Oyoto	792	x	x	x	x	x	x	x	x	x	x	x	x	x	L	370,000.00	L	37,000.00
2	Organizar comité Protector del medio ambiente	Las Tapias	203	x	x	x	x	x		x		x					L	150,000.00	L	15,000.00
3	Proyecto de Eco fogones	Las Tapias y Las Cañas	395	x	x	x							x				L	320,000.00	L	32,000.00
4	Capacitación sobre el uso adecuado de Plaguicidas y manejo de desechos	Oyoto	200	x	x	x	x	x	x	x	x	x	x	x	x	x	L	150,000.00	L	15,000.00
Total												L	990,000.00	L	99,000.00					

Programación del Plan Zonal de Desarrollo Territorial

Departamento: Choluteca Municipio: San Marcos de Colón Zona # 7 Fecha: 25/07/2019

Temática: Grupo Vulnerable Niñez

Lugar de Asamblea: INFOTEC

PRIO RIDAD	NOMBRE DEL PROYECTO / SECTOR DE DESARROLLO	COMUNIDADES	# DE BENEFIC.	AÑO EJECUCIÓN												COSTO APROXIMADO	APORTE COMUNITARIO			
				19	20	21	22	23	24	25	26	27	28	29	30					
N/A	N/A	N/A	N/A	N/A	N/A	N/A	N/A	N/A	N/A	N/A	N/A	N/A	N/A	N/A	N/A	N/A	N/A		N/A	N/A

Programación del Plan Zonal de Desarrollo Territorial

Departamento: Choluteca Municipio: San Marcos de Colón Zona # 7 Fecha: 25/07/2019

Temática: Grupo Vulnerable Juventud Lugar de Asamblea: INFOTEC

PRIO RIDAD	NOMBRE DEL PROYECTO / SECTOR DE DESARROLLO	COMUNIDADES	# DE BENEFIC.	AÑO EJECUCIÓN												COSTO APROXIMADO	APORTE COMUNITARIO		
				19	20	21	22	23	24	25	26	27	28	29	30				
1	Creación de Micro Empresas	El Boquerón	100	x		x		x		x		x		x		L	120,000.00	L	12,000.00
2	Taller de Admón. de Microempresas	El Boquerón	100	x		x		x		x		x		x		L	50,000.00	L	5,000.00
Total																L	170,000.00	L	17,000.00

Programación del Plan Zonal de Desarrollo Territorial

Departamento: Choluteca Municipio: San Marcos de Colón Zona # 7 Fecha: 25/07/2019

Temática: Grupo Vulnerable Mujeres Lugar de Asamblea: INFOTEC

PRIO RIDAD	NOMBRE DEL PROYECTO / SECTOR DE DESARROLLO	COMUNIDADES	# DE BENEFIC.	AÑO EJECUCIÓN												COSTO APROXIMADO	APORTE COMUNITARIO		
				19	20	21	22	23	24	25	26	27	28	29	30				
N/A	N/A	N/A	N/A	N/A	N/A	N/A	N/A	N/A	N/A	N/A	N/A	N/A	N/A	N/A	N/A	N/A	N/A	N/A	N/A

Programación del Plan Zonal de Desarrollo Territorial

Departamento: Choluteca Municipio: San Marcos de Colón Zona # 7 Fecha: 25/07/2019

Temática: Grupo Vulnerable Tercera Edad Lugar de Asamblea: INFOTEC

PRIO RIDAD	NOMBRE DEL PROYECTO / SECTOR DE DESARROLLO	COMUNIDADES	# DE BENEFIC.	AÑO EJECUCIÓN												COSTO APROXIMADO	APORTE COMUNITARIO		
				19	20	21	22	23	24	25	26	27	28	29	30				
1	Bono de La Tercera Edad	El Boquerón	100	x		x		x		x		x		x			100,000		0
TOTAL																	100,000		0

Programación del Plan Zonal de Desarrollo Territorial

Departamento: Choluteca Municipio: San Marcos de Colón Zona # 7 Fecha: 25/07/2019

Temática: Vivienda

Lugar de Asamblea: INFOTEC

PRIORIDAD	NOMBRE DEL PROYECTO / SECTOR DE DESARROLLO	COMUNIDADES	# DE BENEFIC.	AÑO EJECUCIÓN												COSTO APROXIMADO	APORTE COMUNITARIO	
				19	20	21	22	23	24	25	26	27	28	29	30			
1	Proyecto de Energía Eléctrica	Jocote de Yary, Oyoto y el Rincón	649			x	x										2,500,000	250000
2	Mejoramiento de Vivienda	La Nueva Esperanza, Boquerón, Las Cañas y Las Tapias	551	x	x	x	x	x	x	x	x	x	x	x	x	x	1,650,000	165000
3	Construcción de Viviendas	Las Cañas Y Oyoto	190	x	x	x	x	x	x	x	x	x	x	x	x	x	1,500,000	150000
4	Construcción de Letrinas y Fosas Sépticas.	La Nueva Esperanza y Las Tapias	353		x	x	x					x					400000	40000
5	Construcción de Techos	Las Tapias, El Boquerón Las Cañas Y Oyoto	340	x	x	x	x	x	x	x	x	x	x	x	x	x	1,250,000	125000
6	Construcción de Pisos	El Boquerón	79	x		x		x		x		x		x			L400,000.00	L40,000.00
Total												L800,000.00	L770,000.00					

Programación del Plan Zonal de Desarrollo Territorial

Departamento: Choluteca Municipio: San Marcos de Colón Zona # 7 Fecha: 25/07/2019

Temática: Agua y Saneamiento

Lugar de Asamblea: INFOTEC

PRIORIDAD	NOMBRE DEL PROYECTO / SECTOR DE DESARROLLO	COMUNIDADES	# DE BENEFIC.	AÑO EJECUCIÓN												COSTO APROXIMADO	APOORTE COMUNITARIO		
				19	20	21	22	23	24	25	26	27	28	29	30				
1	Proyecto de Agua Potable	La Nueva Esperanza	262			x												300,000.00	30,000.00
2	Mejoramiento de Pozo Perforado y todo el Sistema de Servicio	Las Tapias	203	x	x	x												500,000.00	50,000.00
3	Construcción de Un Tanque de agua y Electrificación del Pozo	Las Cañas	192									x						300,000.00	30,000.00
4	Construcción de un pozo Perforado con todas sus Instalaciones y Tuberías	Oyoto	387				x											1,000,000.00	100,000.00
5	Construcción de un sistema de Agua Potable	Oyoto	387					x										1,000,000.00	100,000.00
6	Mejoramiento del Sistema de Agua Potable	El Boquerón	50	x		x		x		x		x		x				400,000.00	40,000.00
7	Proyectos de Filtros de Agua	La Nueva Esperanza, Las Tapias El Boquerón y Oyoto	902	x	x	x		x		x	x	x		x				470,000.00	47,000.00
8	construcción e instalación de Basureros Comunitarios	Las Tapias	203	x	x													30,000.00	3,000.00
9	Realizar Campañas de Limpiezas	El Boquerón	100	x	x	x	x	x	x	x	x	x	x	x	x	x		20,000.00	2,000.00
Total												4,020,000.00	402,000.00						

Programación del Plan Zonal de Desarrollo Territorial

Departamento: Choluteca Municipio: San Marcos de Colón Zona # 7 Fecha: 25/07/2019

Temática: Agua y Saneamiento

Lugar de Asamblea: INFOTEC

PRIO RIDAD	NOMBRE DEL PROYECTO / SECTOR DE DESARROLLO	COMUNIDADES	# DE BENEFIC.	AÑO EJECUCIÓN												COSTO APROXIMADO	APOORTE COMUNITARIO		
				19	20	21	22	23	24	25	26	27	28	29	30				
1	Creación de Caja Rural	La Nueva Esperanza	262	x														100,000.00	10,000.00
2	Creación de Microempresas	El Boquerón Y Oyoto	350	x		x		x		x		x		x				200,000.00	20,000.00
3	Centro Comunitario de abastecimiento de Granos Básicos	Las Tapias	203					x	x									200,000.00	20,000.00
4	Crear un análisis de viabilidad de Proyecto con estudio de Suelo y Factibilidad del Mismo	Las Tapias	203		x													150,000.00	15,000.00
5	Financiamiento de Organizaciones Existentes	Oyoto	200	x	x	x	x	x	x	x	x	x	x	x	x	x	x	150,000.00	15,000.00
Total													800,000.00	80,000.00					

Programación del Plan Zonal de Desarrollo Territorial

Departamento: Choluteca Municipio: San Marcos de Colón Zona # 7 Fecha: 25/07/2019

Temática: Seguridad Alimentaria

Lugar de Asamblea: INFOTEC

PRIO RIDAD	NOMBRE DEL PROYECTO / SECTOR DE DESARROLLO	COMUNIDADES	# DE BENEFIC.	AÑO EJECUCIÓN												COSTO APROXIMADO	APOORTE COMUNITARIO
				19	20	21	22	23	24	25	26	27	28	29	30		
1	Creación de Huertos Familiares	Las Tapias y El Boquerón	303	x		x		x	x	x		x		x		450,000.00	45,000.00
2	Construcción de un sistema de riego familiar	Oyoto	300				x									100,000.00	10,000.00
3	Formación de una Caja Rural que facilite la Gestión de Bonos Tecnológicos	Oyoto	387	x	x	x	x	x	x	x	x	x	x	x	x	150,000.00	15,000.00
4	Donación de Semilla	Las Cañas	192	x	x	x	x	x	x	x	x	x	x	x	x	100,000.00	10,000.00
5	Creación de Empresas que Generen Efectivos el Salario Mínimo	Las Tapias	203		x		x									1,000,000.00	100,000.00
6	Crear e impulsar Empresas Familiares para la crianza de animales	Las Tapias	203							x	x	x				200,000.00	20,000.00
7	Compra de silos para almacenamiento de Cosecha	Las Cañas	192			x										100,000.00	10,000.00
8	Proyecto de Alimento Por Trabajo	Las Cañas	192	x	x	x	x	x	x	x	x	x	x	x	x	150,000.00	15,000.00
9	Capacitación sobre Seguridad Alimentaria	El Boquerón	100	x		x		x		x		x		x		50,000.00	5,000.00
Total												2,300,000.00	230,000.00				

Programación del Plan Zonal de Desarrollo Territorial

Departamento: Choluteca Municipio: San Marcos de Colón Zona # 7 Fecha: 25/07/2019

Temática: Tierra

Lugar de Asamblea: INFOTEC

PRIO RIDAD	NOMBRE DEL PROYECTO / SECTOR DE DESARROLLO	COMUNIDADES	# DE BENEFIC.	AÑO EJECUCIÓN												COSTO APROXIMADO	APOORTE COMUNITARIO		
				19	20	21	22	23	24	25	26	27	28	29	30				
1	Construcción de 3 Reservorios de Agua (Cosechadora de Agua)	Oyoto	120				x											100,000.00	10,000.00
2	Compra de Tierra Para Personas de Escasos Recursos	Las Tapias	203								x							500,000.00	50,000.00
3	Construcción de Sistema de riego	Las Cañas	150			x												300,000.00	30,000.00
4	Máquinas para Preparación de Tierras	Las Cañas	150						x									300,000.00	30,000.00
5	Semilla Mejorada Para Aumentar Los Cultivos	Las Cañas	150	x	x	x	x	x	x	x	x	x	x	x	x	x		100,000.00	10,000.00
6	Proyecto de Tecnificación Agrícola	La Nueva Esperanza	262				x	x										240,000.00	24,000.00
7	Realizar Enlaces para Producir Y Exportar Plantas Aromáticas	Las Tapias	203				x		x			x						1,500,000.00	150,000.00
8	Organizar La Comunidad Para Ejecutar desarrollo Local Con Especies Menores y cultivo resistente a la sequia	Las Tapias	203		x	x												1,000,000.00	100,000.00
Total																	4,040,000.00	404,000.00	



Programación del Plan Zonal de Desarrollo Territorial

Departamento: Choluteca Municipio: San Marcos de Colón Zona # 7 Fecha: 25/07/2019

Temática: Participación

Lugar de Asamblea: INFOTEC

PRIO RIDAD	NOMBRE DEL PROYECTO / SECTOR DE DESARROLLO	COMUNIDADES	# DE BENEFIC.	AÑO EJECUCIÓN												COSTO APROXIMADO	APOORTE COMUNITARIO
				19	20	21	22	23	24	25	26	27	28	29	30		
1	Creación de Caja Rural	Las Cañas	192	x	x	x	x	x	x	x	x	x	x	x	x	250,000	25,000
2	Capacitación sobre Motivación	El Boquerón	226	x		x		x		x		x		x		50,000	5,000
3	Capacitación y Organización de Líderes Comunitarios	El Boquerón y Oyoto	526	x	x	x	x	x	x	x	x	x	x	x	x	80,000	8,000
4	Organización y capacitación a Red de Mujeres	Las Tapias y Boquerón	326	x		x	x	x		x		x		x		100,000	10,000
5	Capacitación en Equidad de Genero	La Nueva Esperanza y Oyoto	562	x	x	x	x	x	x	x	x	x	x	x	x	150,000	15,000
Total												630,000	63,000				

Programación del Plan Zonal de Desarrollo Territorial

Departamento: Choluteca Municipio: San Marcos de Colón Zona # 7 Fecha: 25/07/2019

Temática: Seguridad Ciudadana Lugar de Asamblea: INFOTEC

PRIO RIDAD	NOMBRE DEL PROYECTO / SECTOR DE DESARROLLO	COMUNIDADES	# DE BENEFIC.	AÑO EJECUCIÓN												COSTO APROXIMADO	APOORTE COMUNITARIO		
				19	20	21	22	23	24	25	26	27	28	29	30				
1	Capacitación Sobre Violencia en la Comunidad	Las Tapias	100	X	X	X												50,000	5,000
2	Organizar Comité de Vigilancia	Las Tapias	100			X												50,000	5,000
Total																	100,000	10,000	

Programación del Plan Zonal de Desarrollo Territorial

Departamento: Choluteca Municipio: San Marcos de Colón Zona # 7 Fecha: 25/07/2019
Temática: Infraestructura Social Lugar de Asamblea: INFOTEC

PRIO RIDAD	NOMBRE DEL PROYECTO / SECTOR DE DESARROLLO	COMUNIDADES	# DE BENEFIC.	AÑO EJECUCIÓN												COSTO APROXIMADO	APOORTE COMUNITARIO		
				19	20	21	22	23	24	25	26	27	28	29	30				
1	Construcción de Centro de Salud	El Boquerón	300	x	x													2,000,000	200,000
2	Mejoramiento del Sistema Eléctrico	Las Tapias	203		x	x												100,000	10,000
3	Reparación de 5 km de Calle de Las Cañas Hasta El Rincón Oyoto	Oyoto	387			x												1,000,000	100,000
4	Construcción de un Centro Integral para el adulto que beneficie a la zona con atención medica permanente	Las Tapias	120		x	x		x	x									1,500,000	150,000
5	Construcción de Caja Puente	La Nueva Esperanza	841		x													300,000	30,000
6	Construcción de un centro Básico	El Boquerón	300			X	X											1,000,000	100,000
7	Construcción de un Centro Comunal de usos Múltiples	Las Tapias y las cañas	395			x	x	x										300,000	30,000
8	Construcción de una Iglesia Evangélica y Compra del Terreno del Mismo	Las Cañas	192													x		200,000	20,000
9	Construcción de una cerca perimetral para la iglesia	Las Cañas	192													x		120,000	12,000
Total													6,520,000	652,000					

ZONA TERRITORIAL # 8 COMUNIDADES

- **LA FRATERNIDAD (La Fraternidad, San Diego, Las Cañas, La Pita, El Palmar, El Caulato)**
- **EL CARURIN**
- **EL CHAGUITON**
- **LAS LAJAS**
- **LA FUENGUIROLA (La Fuengirola, colonia Pastora Rodríguez)**
- **BARRIÓ LA VICTORIA**
- **BARRIÓ LA BENITA**
- **BARRIÓ BUENOS AIRES**
- **BARRIÓ SAN JOSE**
- **BARRIÓ PANAMA**
- **BARRIÓ PROVIDENCIA**
- **BARRIÓ FATIMA (Fátima y Quebrada Arriba)**
- **BARRIÓ 21 DE DICIEMBRE**
- **BARRIO 18 DE NOVIEMBRE (18 de noviembre, Colonia los ángeles)**
- **BARRIO EL PORTILLO**
- **BARRIÓ LA GUADALUPE**
- **BARRIÓ BUENA VISTA Y BARRERO**
- **BARRIÓ LOS LAURELES**
- **BARRIÓ SAN RAFAEL**
- **BARRIÓ EL ESFUERZO**
- **BARRIÓ LA CANDELARIA**
- **BARRIÓ SAN FRANCISCO ARRIBA**
- **BARRIÓ SAN FRANCISCO ABAJO**
- **BARRIÓ EL CENTRO**
- **BARRIÓ EL CALVARIO**
- **BARRIÓ BRISAS DEL CALVARIO**
- **BARRIÓ GRACIAS A DIOS**
- **BARRIÓ EL CAFETAL**
- **BARRIÓ LA ESPERANZA**
- **BARRIÓ EL CAMPO**
- **BARRIÓ FLOR DE MAYO**
- **BARRIÓ LA PEÑITA**

Programación del Plan Zonal de Desarrollo Territorial

Departamento: Choluteca Municipio: San Marcos de Colón Zona: #8 Fecha: 03/08/19

Temática: Ordenamiento Territorial Lugar de Asamblea: Salón INFOTEC

PRIORIDAD	NOMBRE DEL PROYECTO / SECTOR DE DESARROLLO	COMUNIDADES	# DE BENEFICIARIOS	AÑO EJECUCIÓN												COSTO APROXIMADO	APORTE COMUNITARIO		
				19	20	21	22	23	24	25	26	27	28	29	30				
1	Legalización de la fuente de agua	La Fraternidad	446	x														L 50,000.00	L 5,000.00
2	Legalización de viviendas	La Fraternidad	350			x		x										L 250,000.00	L 25,000.00
3	Señalización de principales calles y avenidas	Barrio el Centro	1,000	x	x	x												L 1,000,000.00	L 100,000.00
4	Aplicación de ordenanzas municipales	Barrio Fátima	320	x	x	x	x	x	x	x	x	x	x	x	x	x	x	L -	L -
5	Delimitación de los nacientes	Barrio Fátima	200	x	x	x	x	x	x	x	x	x	x	x	x	x	x	L -	L -
6	Definir medidas de callejones y habilitar su acceso.	Barrio la Guadalupe	260		x													L 50,000.00	L 5,000.00
7	Ordenanza o aplicación de la ley contra la contaminación sónica provocada por vehículos y alto parlantes	Barrio Cafetal	750	x	x	x	x	x	x	x	x	x	x	x	x	x	x	L -	L -
8	Regulación de bordas reguladoras de velocidad	Barrio Cafetal	100	x	x	x	x	x	x	x	x	x	x	x	x	x	x	L -	L -
9	Reubicación de expendios y negocios que venden bebidas embriagantes fuera de zona residencial	Barrio Cafetal	100	x														L -	L -

10	Delimitación de áreas verdes en el barrio	Barrio Guadalupe	260	x													L 80,000.00	L 8,000.00
11	Ordenamiento de las viviendas a construir en el futuro.	Barrio Guadalupe	130							x							L 50,000.00	L 5,000.00
Total																L 1,480,000.00	L 148,000.00	

Programación del Plan Zonal de Desarrollo Territorial

Departamento: Choluteca Municipio: San Marcos de Colón Zona: #8 Fecha: 03/08/19

Temática: Salud y Nutrición Lugar de Asamblea: Salón INFOTEC

PRIO RIDAD	NOMBRE DEL PROYECTO / SECTOR DE DESARROLLO	COMUNIDADES	# DE BENEFIC.	AÑO EJECUCIÓN												COSTO APROXIMADO	APOORTE COMUNITARIO	
				19	20	21	22	23	24	25	26	27	28	29	30			
1	Medicamentos a los centros voluntarios	Barrio Fátima	320	x	x	x	x	x	x	x	x	x	x	x	x	x	120,000.00	12,000.00
2	Construcción de Centro de Salud	Barrio la Guadalupe	260							x							500,000.00	50,000.00
3	Atención preferencial a pacientes crónicos (Hipertensos, epilépticos y diabéticos)	El Cafetal	60	x	x	x	x	x	x	x	x	x	x	x	x		300,000.00	30,000.00
4	Brigadas medicas	María pastora Rodríguez	321		x												150,000.00	15,000.00
5	Métodos de planificación familiar	Buenos Aires	227	x		x		x		x		x		x			60,000.00	6,000.00
6	Mayor presencia de promotores de salud	Barrio Fátima	200	x	x	x	x	x	x	x	x	x	x	x	x		-	-
7	Implementar Botiquín	Barrio la	260	x	x	x	x	x	x	x	x	x	x	x	x			



	Comunitario	Guadalupe															240,000.00	24,000.00
8	Implementar la cloración del agua	Barrio la Guadalupe	260	x	x	x	x	x	x	x	x	x	x	x	x	x	240,000.00	24,000.00
9	Capacitación en Orientar a Jóvenes sobre la sexualidad	La Esperanza	388	x	x	x	x	x	x	x	x	x	x	x	x	x	60,000.00	6,000.00
10	Proyecto de Alimento por trabajo	El Carurin	163	x	x	x	x	x	x	x	x	x	x	x	x	x	180,000.00	18,000.00
11	Fumigación abatización para los criaderos de zancudos y la limpieza de los solares	El Centro	212	x		x		x		x		x		x			50,000.00	5,000.00
12	Proyecto de nutrición	La Esperanza	388	x	x	x	x	x	x	x	x	x	x	x	x	x	300,000.00	30,000.00
13	Capacitaciones a todas las mujeres ya sea mayor o adolescentes de cómo poder planificar	Los Laureles	110	x													50,000.00	5,000.00
14	Capacitaciones sobre cómo evitar enfermedades	Gracias a Dios	273	x													50,000.00	5,000.00
15	Capacitaciones sobre como planificar	Gracias a Dios	273		x												50,000.00	5,000.00
16	Proyecto de limpieza permanente de la quebrada y solares baldíos	El Cafetal	300	x	x	x	x	x	x	x	x	x	x	x	x	x	240,000.00	24,000.00
17	Capacitación sobre métodos de planificación	La Peñita	280	x		x		x		x		x		x			50,000.00	5,000.00
Total																	2,640,000.00	264,000.00

Programación del Plan Zonal de Desarrollo Territorial

Departamento: Choluteca Municipio: San Marcos de Colón Zona: #8 Fecha: 03/08/19

Temática: Educación Lugar de Asamblea: Salón INFOTEC

PRIO RIDAD	NOMBRE DEL PROYECTO / SECTOR DE DESARROLLO	COMUNIDADES	# DE BENEFIC.	AÑO EJECUCIÓN												COSTO APROXIMADO	APOORTE COMUNITARIO		
				19	20	21	22	23	24	25	26	27	28	29	30				
1	Mejoramiento del centro educativo	La Fraternidad	350			x												400,000	40,000
2	Proyecto de un bono estudiantil	La Benita	620	x														20,000	2,000
3	Implementar cursos de vocación de oficios técnicos a jóvenes	La Guadalupe	130	x	x	x	x	x	x	x	x	x	x	x	x	x	x	300,000	30,000
4	Educación comunitaria con asistencias de centros educativos	La Esperanza	145	x	x	x	x	x	x	x	x	x	x	x	x	x		120,000	12,000
5	Becas para niños de escasos recursos y excelencia académica	Intercomunitario	1,157	x	x	x	x	x	x	x	x	x	x					1,450,000	145,000
6	Programas de becas para alumnos de excelencia	Flor de Mayo	368	x														10,000	1,000
7	Apertura de nuevas plazas escolares	La Fraternidad	150					x										250,000	25,000
8	Programa de alfabetización	La Benita	620		x													50,000	5,000
9	Escuela nocturna para Barrio la esperanza	La Esperanza	145			x												500,000	50,000
10	Dotación de uniformes	Fátima	100	x	x	x	x	x	x	x	x	x	x	x	x	x			

	escolares y zapatos																	250,000	25,000
11	Materiales y merienda escolar	La Peñita	280	x		x		x		x		x		x		x		150,000	15,000
12	Capacitar a los padres de familia de la necesidad que es la educación	La Guadalupe	260	x	x	x	x	x	x	x	x	x	x	x	x	x		240,000	24,000
13	Implementar becas para educación	La Guadalupe	65	x	x	x	x	x	x	x	x	x	x	x	x	x		450,000	45,000
14	Visitas domiciliarias de concientización	Buenos Aires	140		x	x	x		x	x		x	x				-	-	
Total																		4,190,000	419,000

Programación del Plan Zonal de Desarrollo Territorial

Departamento: Choluteca Municipio: San Marcos de Colón Zona: #8 Fecha: 03/08/19
Temática: Recursos Naturales y Ambiente Lugar de Asamblea: Salón INFOTEC

PRIO RIDAD	NOMBRE DEL PROYECTO / SECTOR DE DESARROLLO	COMUNIDADES	# DE BENEFIC.	AÑO EJECUCIÓN												COSTO APROXIMADO	APOORTE COMUNITARIO		
				19	20	21	22	23	24	25	26	27	28	29	30				
1	Proyecto de reforestación en áreas dañadas	María Pastora Rodríguez	321	x	x	x	x	x	x	x	x	x	x	x	x	x		60,000	6,000
2	Proyecto de eco fogones	Intercomunitario	2,564	x	x	x	x	x	x	x	x	x	x	x	x	x		1,750,000	175,000
3	Concientizar sobre efectos de quemas de bosques y deforestación.	La Guadalupe	260	x	x	x	x	x	x	x	x	x	x	x	x		240,000	24,000	
4	Proyecto de instalación de basureros	Intercomunitario	1,418	x	x	x	x	x	x	x	x	x	x	x	x		500,000	50,000	



5	Proyecto de reforestación alrededor de la plaza de la feria	El Cafetal	60	x																	50,000	5,000
Total Recursos Naturales y Ambiente																			2,600,000	260,000		

Programación del Plan Zonal de Desarrollo Territorial

Departamento: Choluteca Municipio: San Marcos de Colón Zona: #8 Fecha: 03/08/19

Temática: Grupos Vulnerables Niñez Lugar de Asamblea: Salón INFOTEC

PRIO RIDAD	NOMBRE DEL PROYECTO / SECTOR DE DESARROLLO	COMUNIDADES	# DE BENEFIC.	AÑO EJECUCIÓN												COSTO APROXIMADO	APORTE COMUNITARIO							
				19	20	21	22	23	24	25	26	27	28	29	30									
1	Mejoramiento del parque infantil	Buenos Aires	227										x										500,000	50,000
2	Construcción de centros recreativos	La Guadalupe	260				x																1,000,000	100,000
3	Charlas a los padres de Familia para apoyar en la educación de sus hijos.	La Guadalupe	208	x	x	x	x	x	x	x	x	x	x	x	x	x	x	x	x	x			240,000	24,000
4	Charlas sobre Prevención de alcohol y drogas.	La Guadalupe	65	x	x	x	x	x	x	x	x	x	x	x	x	x	x	x	x	x			240,000	24,000
Total Grupos Vulnerables Niñez																			1,980,000	198,000				

Programación del Plan Zonal de Desarrollo Territorial

Departamento: Choluteca Municipio: San Marcos de Colón Zona: #8 Fecha: 03/08/19

Temática: Grupos Vulnerables Juventud Lugar de Asamblea: Salón INFOTEC

PRIO RIDAD	NOMBRE DEL PROYECTO / SECTOR DE DESARROLLO	COMUNIDADES	# DE BENEFIC.	AÑO EJECUCIÓN												COSTO APROXIMADO	APORTE COMUNITARIO		
				19	20	21	22	23	24	25	26	27	28	29	30				
1	Construcción o remodelación de un parque infantil	Intercomunitario	1,272		x	x	x	x										4,200,000	420,000
2	Implementar talleres para la enseñanza de oficio.	La Guadalupe	130	x	x	x	x	x	x	x	x	x	x	x	x	x		240,000	24,000
3	Programas de formaciones técnicas	Fátima	25	x	x	x	x	x	x	x	x	x	x	x	x	x		-	-
4	Charlas sobre la prevención de alcohol y Drogas	Intercomunitario	800	x	x	x	x	x	x	x	x	x	x	x	x	x		390,000	39,000
5	Implementar centro de capacitación de jóvenes	La Guadalupe	130	x	x	x	x	x	x	x	x	x	x	x	x	x		240,000	24,000
6	Eliminación de expendios y cantinas frente al parque infantil	El Cafetal	300	x														-	-
Total Grupos Vulnerables Juventud																	5,070,000	507,000	

Programación del Plan Zonal de Desarrollo Territorial

Departamento: Choluteca Municipio: San Marcos de Colón Zona: #8 Fecha: 03/08/19

Temática: Grupos Vulnerables Mujeres

Lugar de Asamblea: Salón INFOTEC

PRIO RIDAD	NOMBRE DEL PROYECTO / SECTOR DE DESARROLLO	COMUNIDADES	# DE BENEFIC.	AÑO EJECUCIÓN												COSTO APROXIMADO	APOORTE COMUNITARIO	
				19	20	21	22	23	24	25	26	27	28	29	30			
1	Creación de Microempresas	Intercomunitario	778	x	x	x	x	x	x	x	x	x	x	x	x	x	530,000	53,000
2	Organizar grupos de mujeres en microempresarias (tortillerías)	Fátima	30	x	x	x	x	x	x	x	x	x	x	x	x	x	300,000	30,000
3	Campañas de prevención contra la violencia.	La Guadalupe	260	x	x	x	x	x	x	x	x	x	x	x	x	x	120,000	12,000
4	Fortalecer o ampliar la red de mujeres	El Cafetal	300				x										120,000	12,000
5	Charlas sobre equidad de género y convivencia social.	La Guadalupe	130	x	x	x	x	x	x	x	x	x	x	x	x	x	240,000	24,000
6	Implementar talleres de aprendizaje de oficios.	La Guadalupe	208	x	x	x	x	x	x	x	x	x	x	x	x	x	240,000	24,000
7	Capacitación sobre embarazos a temprana edad	El Centro	212	x													50,000	5,000
Total Grupos Vulnerables Mujeres																1,600,000	160,000	

Programación del Plan Zonal de Desarrollo Territorial

Departamento: Choluteca Municipio: San Marcos de Colón Zona: #8 Fecha: 03/08/19

Temática: Grupos Vulnerables Tercera Edad

Lugar de Asamblea: Salón INFOTEC

PRIO RIDAD	NOMBRE DEL PROYECTO / SECTOR DE DESARROLLO	COMUNIDADES	# DE BENEFIC.	AÑO EJECUCIÓN												COSTO APROXIMADO	APORTE COMUNITARIO		
				19	20	21	22	23	24	25	26	27	28	29	30				
1	Proyecto de creación de un incentivo de la tercera edad	El Esfuerzo	457		x													20,000	2,000
2	Bono para la tercera edad	Intercomunitario	498	x	x	x	x	x	x	x	x	x	x	x	x	x		1,420,000	142,000
3	Construcción de un comedor de ancianos	El Chaguiton	271			x												500,000	50,000
4	Proyecto de donación de medicamentos	18 de noviembre	186	x		x		x		x		x		x				150,000	15,000
5	Implementar centros de atención para tercera edad.	La Guadalupe	130	x	x	x	x	x	x	x	x	x	x	x	x	x		350,000	35,000
6	Brigadas médicas para adultos mayores.	La Guadalupe	130	x	x	x	x	x	x	x	x	x	x	x	x	x		500,000	50,000
7	Implementar bono para tercera edad	La Guadalupe	130	x	x	x	x	x	x	x	x	x	x	x	x	x		500,000	50,000
8	Proyecto de un bono mensual	Los Laureles	110	x														20,000	2,000
9	Capacitación sobre cómo prevenir enfermedades	El Centro	212		x													50,000	5,000

10	Construcción de un asilo y comedor para los ancianos	El Calvario	160	x														1,000,000	100,000
11	Otorgamiento del bono la tercera edad al adulto mayor	La Peñita	280	x	x	x	x	x	x	x								90,000	9,000
Total Grupos Vulnerables Tercera Edad																	4,600,000	460,000	

Programación del Plan Zonal de Desarrollo Territorial

Departamento: San Marcos de Colón Municipio: San Marcos de Colón Zona: #8 Fecha: 03/08/19

Temática: Vivienda Lugar de Asamblea: Salón INFOTEC

PRIORIDAD	NOMBRE DEL PROYECTO / SECTOR DE DESARROLLO	COMUNIDADES	# DE BENEFIC.	AÑO EJECUCIÓN												COSTO APROXIMADO	APOORTE COMUNITARIO		
				19	20	21	22	23	24	25	26	27	28	29	30				
1	Mejoramiento de vivienda	Intercomunitario	5,203	x	x	x	x	x	x	x	x	x	x	x	x	x	x	8,050,000	805,000
2	Ampliación del sistema de energía eléctrica	La Fraternidad	232		x													200,000	20,000
3	Proyecto de construcción de techos	Intercomunitario	857	x	x	x	x	x	x	x	x	x	x	x	x	x	x	1,250,000	125,000
4	Proyecto de construcción de pisos	Intercomunitario	994	x	x	x	x	x	x	x	x	x	x	x	x	x	x	1,300,000	130,000
5	Proyecto de construcción de vivienda	Intercomunitario	3,435	x	x	x	x	x	x		x		x		x			7,200,000	720,000
6	Reparación de techos	Barrio Fátima	350	x	x	x	x	x	x	x	x	x	x	x	x	x	x	250,000	25,000



7	Proyecto de Letrinas	Intercomunitario	457	x														550,000	55,000
8	Proyecto de construcción y reparación de techos	La Victoria	137	x														300,000	30,000
9	Construcción de Eco fogones	Intercomunitario	377			x	x											450,000	45,000
10	Financiamiento para compra de vivienda	La Guadalupe	130					x										1,000,000	100,000
11	Proyecto de aguas negras	Buena Vista	200	x	x													2,000,000	200,000
12	Proyecto del sistema de energía eléctrica	Intercomunitario	312	x		x	x											3,500,000	350,000
13	Proyecto de construcción de baños	Los Laureles	110			x												250,000	25,000
14	Ampliación de viviendas	Intercomunitario	249			x												1,000,000	100,000
15	Proyecto de mejoramiento de techo	Gracias A Dios	273		x													400,000	40,000
16	Proyecto de construcción de pisos	Gracias A Dios	273		x													350,000	35,000
17	Construcción de baños con pila	El Cafetal	25					x										120,000	12,000
18	Ampliación de sistema de aguas negras	El Cafetal	15				x											30,000	3,000
Total Vivienda																		28,200,000	2,820,000

	potable																		2,000,000	200,000
12	Capacitación sobre métodos de tratamientos de agua.	El Esfuerzo	457	x															100,000	10,000
13	Proyecto de ampliación del sistema de aguas negras	El Esfuerzo	457			x													600,000	60,000
14	Mejoramiento del sistema de agua potable	Intercomunitario	699	x	x														900,000	90,000
15	Proyectos de tanques para captación de agua	San Francisco Abajo	392	x															600,000	60,000
16	Proyecto de limpieza permanente de la quebrada	San Francisco Abajo	392		x														100,000	10,000
17	Instalación de un nuevo sistema de aguas negras en 400 mts en zona no pavimentada	El Cafetal	300		x														300,000	30,000
18	Mejoramiento del sistema de aguas negras	La Esperanza	388			x													1,000,000	100,000
19	Mejoramiento de tubería en todo el barrio PVC	La Esperanza	388		x														500,000	50,000
20	Mejoramiento del sistema de tren de aseo	La Esperanza	15						x										150,000	15,000
21	Proyecto de Construcción de un pozo completo	El Carurin	186		x														500,000	50,000
22	Legalización del paso de servidumbre	Buenos Aires	277	x															50,000	5,000
23	Mejoramiento del sistema de aguas negras	Buenos Aires	277						x										250,000	25,000
24	Ampliación del sistema de agua residuales barrio quebrada arriba	Fátima	200			x													150,000	15,000



25	Mejoramiento del sistema de agua potable	Fátima	150	x															30,000	3,000
26	Mejorar y extender el sistema de agua potable	La Guadalupe	260	x															150,000	15,000
27	Tratamiento al agua por medio de cloración.	La Guadalupe	260	x	x	x	x	x	x	x	x	x	x	x	x	x			300,000	30,000
28	Instalación de un sistema de cloración del agua que viene de E.M.A.S	El Centro	212	x															500,000	50,000
29	Ampliación y Conexión de agua potable	El Calvario	130		x														500,000	50,000
30	Cambio de tuberías de agua potable de PVC a hierro.	El Calvario	130					x											1,000,000	100,000
31	Ampliación de agua por acueducto	Brisas del Calvario	99	x															300,000	30,000
32	Construcción de 300 mts de un nuevo sistema de aguas negras.	El Cafetal	15		x														200,000	20,000
33	Capacitación sobre el manejo de agua	La Peñita	280	x	x	x	x	x	x	x	x	x	x	x	x				50,000	5,000
Total Agua y Saneamiento																			25,720,000	2,572,000

Programación del Plan Zonal de Desarrollo Territorial

Departamento: Choluteca Municipio: San Marcos de Colón Zona: #8 Fecha: 03/08/19

Temática: Economía Lugar de Asamblea: Salón INFOTEC

PRIORIDAD	NOMBRE DEL PROYECTO / SECTOR DE DESARROLLO	COMUNIDADES	# DE BENEFIC.	AÑO EJECUCIÓN												COSTO APROXIMADO	APOORTE COMUNITARIO	
				19	20	21	22	23	24	25	26	27	28	29	30			
1	Creación de Microempresas	Intercomunitario	1,539	x	x	x	x	x	x	x	x			x		x	1,460,000	146,000
2	Implementar talleres para aprendizaje de oficio para jóvenes.	Guadalupe	208	x	x	x	x	x	x	x	x	x	x	x	x	x	120,000	12,000
3	Creación de un fondo de semillas para pequeños comerciantes emprendedores	El Cafetal	305		x												200,000	20,000
4	Capacitación sobre administración de recursos económicos.	La Guadalupe	260	x	x	x	x	x	x	x	x	x	x	x	x	x	240,000	24,000
5	Proyecto de semilla mejorada	Los Laureles	110	x													50,000	5,000
TOTAL ECONOMIA												2,070,000	207,000					



	plaguicidas																	50,000	5,000
12	Bono para familias que no tienen una buena alimentación	La Peñita	280		x		x		x		x		x		x			15,000	1,500
Total Seguridad Alimentaria																	3,785,000	378,500	

Programación del Plan Zonal de Desarrollo Territorial

Departamento: Choluteca Municipio: San Marcos de Colón Zona: #8 Fecha: 03/08/19

Temática: Tierra Lugar de Asamblea: Salón INFOTEC

PRIORIDAD	NOMBRE DEL PROYECTO / SECTOR DE DESARROLLO	COMUNIDADES	# DE BENEFIC.	AÑO EJECUCIÓN												COSTO APROXIMADO	APORTE COMUNITARIO		
				19	20	21	22	23	24	25	26	27	28	29	30				
1	Construcción de sistemas de riego para producir en casa.	La Guadalupe	130								x							250,000	25,000
2	Capacitaciones técnicas para el buen uso de la tierra	Gracias a Dios	273	x														50,000	5,000
3	Financiamiento de solares ajustados a la capacidad económica.	La Guadalupe	260						x									1,000,000	100,000
4	Obtención de documentos privados.	La Guadalupe	130									x						300,000	30,000
Total Tierra																	1,600,000	160,000	

Programación del Plan Zonal de Desarrollo Territorial

Departamento: Choluteca Municipio: San Marcos de Colón Zona: #8 Fecha: 03/08/19

Temática: Participación Lugar de Asamblea: Salón INFOTEC

PRIO RIDAD	NOMBRE DEL PROYECTO / SECTOR DE DESARROLLO	COMUNIDADES	# DE BENEFIC.	AÑO EJECUCIÓN												COSTO APROXIMADO	APOORTE COMUNITARIO	
				19	20	21	22	23	24	25	26	27	28	29	30			
1	Capacitación sobre liderazgo	Intercomunitario	3,202	x	x	x	x	x	x	x	x	x	x	x	x	x	560,000	56,000
2	Capacitación en género y participación	La Fraternidad	241		x		x		x		x		x				50,000	5,000
3	Capacitación sobre organización	La Providencia	350	x		x		x		x		x		x			50,000	5,000
4	Fortalecimiento al patronato del cafetal	El Cafetal	760			x											120,000	12,000
5	Reestructuración del patronato del cafetal	El Cafetal	760		x												60,000	6,000
6	Capacitaciones sobre organización comunitaria	Flor de Mayo	368	x													50,000	5,000
7	Fortalecimiento de capacidades organizativas	El Carurin	186	x		x		x		x		x		x			50,000	5,000
8	Capacitación sobre Liderazgo y organización de genero	El Carurin	186	x		x		x		x		x		x			50,000	5,000
9	Capacitación en equidad de genero	Intercomunitario	617	x	x	x	x	x	x	x	x	x	x	x	x	x	220,000	22,000
10	Capacitaciones enfocadas en liderazgo	Fátima	250	x	x	x	x	x	x	x	x	x	x	x	x	x	120,000	12,000
11	Capacitación Sobre desarrollo	18 de noviembre	186	x		x		x		x		x		x			50,000	5,000



12	Formar microempresas para fomentar la participación.	La Guadalupe	260	x	x	x	x	x	x	x	x	x	x	x	x	x	240,000	24,000
13	Formalizar equipo de trabajo que integren a la comunidad.	La Guadalupe	260	x	x	x	x	x	x	x	x	x	x	x	x	x	120,000	12,000
14	Impartir talleres sobre equidad de género y liderazgo.	La Guadalupe	260	x	x	x	x	x	x	x	x	x	x	x	x	x	120,000	12,000
15	Capacitación y organización de patronatos	Buena Vista	202	x		x		x		x		x		x			50,000	5,000
16	Capacitar a la población en equidad de género.	El Calvario	150		x												20,000	2,000
17	Orientación y Motivación por Medio de proyecto a mujeres.	El Calvario	150			x											100,000	10,000
Total Participación																	2,030,000	203,000

Programación del Plan Zonal de Desarrollo Territorial

Departamento: Choluteca Municipio: San Marcos de Colón Zona: #8 Fecha: 3/08/19

Temática: Seguridad Ciudadana

Lugar de Asamblea: Salón INFOTEC

PRIO RIDAD	NOMBRE DEL PROYECTO / SECTOR DE DESARROLLO	COMUNIDADES	# DE BENEFIC.	AÑO EJECUCIÓN												COSTO APROXIMADO	APOORTE COMUNITARIO	
				19	20	21	22	23	24	25	26	27	28	29	30			
1	Gestionar patrullajes más seguidos con la policía	María Pastora rodríguez	321	x	x	x	x	x	x	x	x	x	x	x	x	x	-	-
2	Mayor presencia militar	Fátima	320	x	x	x	x	x	x	x	x	x	x	x	x	x	-	-
3	Construcción y equipamiento de una posta policial en los predios del estadio	Cafetal	750					x									250,000	25,000
4	Eliminar cantinas y expendios de bebidas embriagantes frente al parque infantil	Cafetal	300				x										-	-
5	Comité de seguridad ciudadana	Fátima	320	x	x	x	x	x	x	x	x	x	x	x	x	x	-	-
6	Implementar posta policial.	La Guadalupe	260	x	x	x	x	x	x	x	x	x	x	x	x	x	360,000	36,000
7	Coordinar ante la policía que el patrullaje sea más frecuente	Buena Vista	202	x	x	x	x	x	x	x	x	x	x	x	x	x	-	-
8	Establecer el comité de vigilancia ciudadana.	Cafetal	750				x							x			50,000	5,000
9	Programas encaminados a la rehabilitación	Fátima	150				x										150,000	15,000

10	Conformar el comité de vigilancia comunitaria.	Guadalupe	26	x	x	x	x	x	x	x	x	x	x	x	x	x	120,000	12,000
11	Brindar capacitaciones sobre ley de convivencia	Guadalupe	208	x	x	x	x	x	x	x	x	x	x	x	x	x	120,000	12,000
Total Seguridad Ciudadana																	1,050,000	105,000

Programación del Plan Zonal de Desarrollo Territorial

Departamento: Choluteca Municipio: San Marcos de Colón Zona:#8 Fecha: 03/0819
Temática: Infraestructura Social Lugar de Asamblea: Salón INFOTEC

PRIO RIDAD	NOMBRE DEL PROYECTO / SECTOR DE DESARROLLO	COMUNIDADES	# DE BENEFIC.	AÑO EJECUCIÓN												COSTO APROXIMADO	APORTE COMUNITARIO	
				19	20	21	22	23	24	25	26	27	28	29	30			
1	Mejoramiento del parque central	El Centro	100	x	x												1,000,000	100,000
2	Pavimentación o Empedrado de las calles	Intercomunitario	507	x	x	x	x	x	x	x	x	x	x	x	x		2,000,000	200,000
3	Construcción de un pozo perforado con todo el sistema incluido	María Pastora Rodríguez	321							x							750,000	75,000
4	Reparación del centro comunal	María Pastora Rodríguez	321	x													150,000	15,000
5	Proyecto de reparación de la cerca perimetral	La Benita	620	x													250,000	25,000
6	Proyecto de Ampliación y techado de la cancha de la escuela	La Benita	620		x												600,000	60,000

7	Proyecto de pavimentación	Intercomunitario	5,783	x	x	x	x	x	x	x	x	x	x	x	x	x	23,000,000	2,300,000
8	Proyecto de construcción de alcantarillado de aguas lluvias	San José	322			x											400,000	40,000
9	Proyecto de construcción de una caja puente en la quebrada el nance	San José	322				x										700,000	70,000
10	Proyecto de Mejoramiento del Alumbrado Publico	Panamá	326		x												500,000	50,000
11	Proyecto de construcción de alcantarillado	Intercomunitario	1,461	x	x	x											2,150,000	215,000
12	Proyecto de construcción de cunetas	Intercomunitario	1,390		x	x	x			x							1,850,000	185,000
13	Proyecto de embaulamiento para las cunetas.	Intercomunitario	536			x	x	x									900,000	90,000
14	Proyecto de caja puente	Intercomunitario	1,401			x		x									1,700,000	170,000
15	Mejoramiento de alumbrado publico	Fátima	320		x												50,000	5,000
16	100 metros lineales de pavimento sobre empedrado existente en la cuadra de hotel Shalom	Fátima	200						x								600,000	60,000
17	Proyecto de construcción de embaulamiento	El Esfuerzo	457		x												500,000	50,000

18	Proyecto de construcción de un nuevo puente que comunica el barrero con el esfuerzo	El Esfuerzo	457		x														1,000,000	100,000
19	Proyecto de reparación del alumbrado público	La Candelaria	385	x															300,000	30,000
20	Mejoramiento de cajas puentes	San Francisco Arriba	408	x															500,000	50,000
21	Proyecto de embaulamiento de la quebrada	Intercomunitario	1,027		x	x													1,500,000	150,000
22	Mantenimiento de las calles	Intercomunitario	594	x		x		x		x		x							1,250,000	125,000
23	Construcción de cuneta con desnivel en calle Panamericana (concreto)	El Calvario	650	x															300,000	30,000
27	Embaulado de cuneta	El Calvario	500		x														200,000	20,000
28	Construcción de caja puente y ampliación del drenaje de agua	La Esperanza	388		x														1,500,000	150,000
29	Construcción de tragantes y quebradas	La Esperanza	388																50,000	5,000
30	Embaulamiento de cunetas y alcantarillados del Barrio	El Campo	291																600,000	60,000
31	Construcción de tanques de captación de agua	El Campo	291	x															350,000	35,000

32	Mejoramiento de cunetas y alcantarillados del barrio	Flor de Mayo	368		x														600,000	60,000
33	Construcción de un parque comunitario	Flor de Mayo	368			x													300,000	30,000
34	Ampliación del centro educativo	La Fraternidad	464						x										400,000	40,000
35	Proyecto de construcción de aula	El Carurin	186		x														500,000	50,000
36	Proyecto de letrinas para la escuela	El Carurin	186						x										50,000	5,000
37	Reparación de la calles	Intercomunitario	551	x	x		x		x		x		x		x				1,250,000	125,000
38	Proyecto de Construcción de Muro Perimetral En el Cementerio	La Victoria	137	x															500,000	50,000
39	Pavimentación y reparación de las calles	La Victoria	137				x	x											1,000,000	100,000
40	Proyecto de construcción de una cancha de futbol	Buenos Aires	227			x													1,000,000	100,000
41	Ampliación de la pila distribuidora de agua	21 de diciembre	150		x	x	x	x	x	x	x	x	x	x	x	x			500,000	50,000
42	Reparación y mantenimiento de calles.	La Guadalupe	260	x	x	x	x	x	x	x	x	x	x	x	x				200,000	20,000
43	Habilitación de áreas verdes en abandono.	La Guadalupe	260						x										250,000	25,000
44	Construcción de centro comunal.	La Guadalupe	260								x								300,000	30,000

ZONA TERRITORIAL # 9

COMUNIDADES

- EL SOMBRERITO (El Sombrerito, Pueblo Nuevo, Tamboyas)
- LOS MANGOS (Colonia Los Mangos, La Quesera, La Alsacia)
- EL RODEO (El Rodeo, Portillo Liso)



Programación del Plan Zonal de Desarrollo Territorial

Departamento: Choluteca Municipio: San Marcos de colon Zona # 09 Fecha: 25 /07 /2019

Temática: Ordenamiento Territorial

Lugar de Asamblea: INFOTEC

PRIO RIDAD	NOMBRE DEL PROYECTO / SECTOR DE DESARROLLO	COMUNIDADES	# DE BENEFIC.	AÑO EJECUCIÓN												COSTO APROXIMADO	APORTE COMUNITARIO	
				19	20	21	22	23	24	25	26	27	28	29	30			
N/A	N/A	N/A	N/A	N/A	N/A	N/A	N/A	N/A	N/A	N/A	N/A	N/A	N/A	N/A	N/A	N/A	N/A	N/A

Programación del Plan Zonal de Desarrollo Territorial

Departamento: Choluteca Municipio: San Marcos de colon Zona # 09 Fecha: 25 /07 /2019

Temática: Salud y Nutrición

Lugar de Asamblea: INFOTEC

PRIO RIDAD	NOMBRE DEL PROYECTO / SECTOR DE DESARROLLO	COMUNIDADES	# DE BENEFIC.	AÑO EJECUCIÓN												COSTO APROXIMADO	APORTE COMUNITARIO	
				19	20	21	22	23	24	25	26	27	28	29	30			
1	Brigadas Médicas en las comunidades	La Quesera Los Mangos	385		x			x			x				x		200,000.00	20,000.00
2	Métodos de planificación familiar	La Quesera Los Mangos	385	x		x			x				x		x		50,000.00	5,000.00
3	Plan de nutrición comunitario	La Quesera Los Mangos	385		x		x				x				x		50,000.00	5,000.00
TOTAL												300,000.00	30,000.00					



Programación del Plan Zonal de Desarrollo Territorial

Departamento: Choluteca Municipio: San Marcos de Colon Zona # 09 Fecha: 25/ 07 / 2019

Temática: Educación Lugar de Asamblea: INFOTEC

PRIO RIDAD	NOMBRE DEL PROYECTO / SECTOR DE DESARROLLO	COMUNIDADES	# DE BENEFIC.	AÑO EJECUCIÓN												COSTO APROXIMADO	APOORTE COMUNITARIO		
				19	20	21	22	23	24	25	26	27	28	29	30				
1	Mejoramiento de centros educativos	La Quesera Los Mangos	385			x					x							400,000.00	40,000.00
2	Acondicionamiento de mobiliario y material didáctico	La Quesera Los Mangos	385			x							x					150,000.00	15,000.00
3	creación de programas educativos para jóvenes que no estudian	La Quesera Los Mangos	385				x					x						50,000.00	5,000.00
4	Construcción de un kínder	El Rodeo	229		x					x								250,000.00	25,000.00
5	construcción de baños	El Rodeo	229	x														50,000.00	5,000.00
6	construcción de una cocina	El Rodeo	229				x											50,000.00	5,000.00
TOTAL																	950,000.00	95,000.00	

Programación del Plan Zonal de Desarrollo Territorial

Departamento: Choluteca Municipio: San Marcos de Colón Zona # 06 Fecha: 25/ 07 / 2019

Temática: Recursos Naturales y Ambiente Lugar de Asamblea: INFOTEC

PRIO RIDAD	NOMBRE DEL PROYECTO / SECTOR DE DESARROLLO	COMUNIDADES	# DE BENEFIC.	AÑO EJECUCIÓN												COSTO APROXIMADO	APORTE COMUNITARIO		
				19	20	21	22	23	24	25	26	27	28	29	30				
1	Construcción de Eco fogones	La Quesera Los Mangos	385					x						x				250,000.00	25,000.00
2	Plan de Reforestación	La Quesera Los Mangos El Rodeo	614	x	x	x	x	x	x	x	x	x	x	x	x	x		190,000.00	19,000.00
3	Aplicación de ley contra la caza	La Quesera Los Mangos	385	x	x	x	x	x	x	x	x	x	x	x	x	x		0	
4	Capacitación sobre el medio ambiente	El Rodeo	229	x	x	x	x	x	x	x	x	x	x	x	x	x		30,000.00	3,000.00
TOTAL																	470,000.00	47,000.00	

Programación del Plan Zonal de Desarrollo Territorial

Departamento: Choluteca Municipio: San Marcos de Colón Zona # 09 Fecha:25/ 07 /2019

Temática: Grupos Vulnerables de la niñez

Lugar de Asamblea: INFOTEC

PRIO RIDAD	NOMBRE DEL PROYECTO / SECTOR DE DESARROLLO	COMUNIDADES	# DE BENEFIC.	AÑO EJECUCIÓN												COSTO APROXIMADO	APOORTE COMUNITARIO		
				19	20	21	22	23	24	25	26	27	28	29	30				
1	Construcción de parques recreativos	La Quesera Los Mangos	385					x										200,000.00	20,000.00
2	Proyecto de becas académicas	El Sombrerito	224	x		x		x		x		x		x				10,000.00	1,000.00
TOTAL																	210,000.00	21,000.00	

Programación del Plan Zonal de Desarrollo Territorial

Departamento: Choluteca Municipio: San Marcos de Colón Zona # 09 Fecha:25/07 /2019

Temática: Grupos Vulnerables de la juventud

Lugar de Asamblea: INFOTEC

PRIO RIDAD	NOMBRE DEL PROYECTO / SECTOR DE DESARROLLO	COMUNIDADES	# DE BENEFIC.	AÑO EJECUCIÓN												COSTO APROXIMADO	APOORTE COMUNITARIO		
				19	20	21	22	23	24	25	26	27	28	29	30				
1	Formación de carreras técnicas	La Quesera Los Mangos	385					x										200,000.00	20,000.00
TOTAL																	200,000.00	20,000.00	

Programación del Plan Zonal de Desarrollo Territorial

Departamento: Choluteca Municipio: San Marcos de colon Zona # 09 Fecha:25 /07/2019

Temática: Grupos Vulnerables de la Mujer Lugar de Asamblea: INFOTEC

PRIO RIDAD	NOMBRE DEL PROYECTO / SECTOR DE DESARROLLO	COMUNIDADES	# DE BENEFIC.	AÑO EJECUCIÓN												COSTO APROXIMADO	APORTE COMUNITARIO	
				19	20	21	22	23	24	25	26	27	28	29	30			
1	Creación de Microempresas	La Quesera Los Mangos	385			x					x						150,000.00	15,000.00
2	Organización de Grupos de Mujeres	El Sombrerito	224	x		x		x		x		x		x			50,000.00	5,000.00
TOTAL												200,000.00	20,000.00					

Programación del Plan Zonal de Desarrollo Territorial

Departamento: Choluteca Municipio: San Marcos de Colon Zona # 09 Fecha:25/07 /2019

Temática: Grupo Vulnerable de Tercera Edad Lugar de Asamblea: INFOTEC

PRIO RIDAD	NOMBRE DEL PROYECTO / SECTOR DE DESARROLLO	COMUNIDADES	# DE BENEFIC.	AÑO EJECUCIÓN												COSTO APROXIMADO	APORTE COMUNITARIO	
				19	20	21	22	23	24	25	26	27	28	29	30			
1	Programas para Salud Para el adulto mayor	La Quesera Los Mangos	385			x			x			x				x	200,000.00	20,000.00
2	Proyecto de asistencia médica personalizada	El Sombrerito	224	x		x		x		x		x		x			200,000.00	20,000.00
TOTAL												400,000.00	40,000.00					

Programación del Plan Zonal de Desarrollo Territorial

Departamento: Choluteca Municipio: San Marcos de Colón Zona # 09 Fecha: 25/ 07/2019

Temática: Vivienda Lugar de Asamblea: INFOTEC

PRIO RIDAD	NOMBRE DEL PROYECTO / SECTOR DE DESARROLLO	COMUNIDADES	# DE BENEFIC.	AÑO EJECUCIÓN												COSTO APROXIMADO	APOORTE COMUNITARIO		
				19	20	21	22	23	24	25	26	27	28	29	30				
1	Construcción de viviendas	La Quesera Los Mangos El Sombrerito	609	x	x	x			x									700,000.00	70,000.00
2	Mejoramiento de viviendas	La Quesera Los Mangos El Rodeo El Sombrerito	833		x	x	x	x					x					700,000.00	70,000.00
3	Proyecto de electrificación	El Rodeo	200				x											1,500,000.00	150,000.00
4	Construcción de pisos	El Rodeo	100					x										150,000.00	15,000.00
5	Ampliación de Viviendas	El Sombrerito	224					x	x									300,000.00	30,000.00
6	Ampliación del sistema eléctrico	La Quesera Los Mangos	100			x												200,000.00	20,000.00
TOTAL																		3,550,000.00	355,000.00

Programación del Plan Zonal de Desarrollo Territorial

Departamento: Choluteca Municipio: San Marcos de colon Zona # 09 Fecha: 24/07/2019

Temática: Agua y Saneamiento Lugar de Asamblea: INFOTEC

PRIO RIDAD	NOMBRE DEL PROYECTO / SECTOR DE DESARROLLO	COMUNIDADES	# DE BENEFIC.	AÑO EJECUCIÓN												COSTO APROXIMADO	APORTE COMUNITARIO			
				19	20	21	22	23	24	25	26	27	28	29	30					
1	Ampliación del sistema de agua potable	La Quesera Los Mangos El Sombbrero	609	x	x	x	x							x					850,000.00	85,000.00
2	Proyectos de filtros purificadores de agua	La Quesera Los Mangos El Sombbrero	609	x	x	x	x							x					300,000.00	30,000.00
3	Perforación de pozo de agua potable	El Sombbrero El Rodeo	453			x	x	x											1,300,000.00	130,000.00
4	Reforestación de nacientes	El Rodeo	229	x	x	x	x	x	x	x	x	x	x	x	x	x	x		60,000.00	6,000.00
5	construcción de letrinas con pozo séptico	El Rodeo	229				x												200,000.00	20,000.00
TOTAL																		2,710,000.00	271,000.00	

Programación del Plan Zonal de Desarrollo Territorial

Departamento: Choluteca Municipio: San Marcos de Colón Zona # 09 Fecha:25/07/ 2019

Temática: Economía

Lugar de Asamblea: INFOTEC

PRIO RIDAD	NOMBRE DEL PROYECTO / SECTOR DE DESARROLLO	COMUNIDADES	# DE BENEFIC.	AÑO EJECUCIÓN												COSTO APROXIMADO	APORTE COMUNITARIO		
				19	20	21	22	23	24	25	26	27	28	29	30				
1	Tecnificación de cultivo	La Quesera Los Mangos	385			x												100,000.00	10,000.00
2	Creación de una caja rural	La Quesera Los Mangos	385			X												100,000.00	10,000.00
3	Creación de Microempresas	La Quesera Los Mangos El Sombrerito	609	x		x		x		x		x		x				150,000.00	15,000.00
4	Proyectos Comunitarios de inversión	El Rodeo	229	x			x											200,000.00	20,000.00
5	Proyecto de Donación de semilla mejorada	El Sombrerito	224	x		x		x		x		x		x				200,000.00	20,000.00
6	Huertos familiares	El Rodeo	229	x						x						x		150,000.00	15,000.00
7	Programas de alimento por trabajo	El Rodeo	229			x	x	x	x	x	x	x	x	x	x	x		100,000.00	10,000.00
8	Proyecto con becas con índice académico Alto	El Sombrerito		x		x		x		x		x		x				15,000.00	1,500.00
TOTAL														1,015,000.00	101,500.00				

Programación del Plan Zonal de Desarrollo Territorial

Departamento: Choluteca Municipio: San Marcos de Colón Zona # 09 Fecha: 25 /25/2019

Temática: Seguridad Alimentaria Lugar de Asamblea: INFOTEC

PRIO RIDAD	NOMBRE DEL PROYECTO / SECTOR DE DESARROLLO	COMUNIDADES	# DE BENEFIC.	AÑO EJECUCIÓN												COSTO APROXIMADO	APORTE COMUNITARIO	
				19	20	21	22	23	24	25	26	27	28	29	30			
1	Proyecto de insumos para mejoramiento de tierras	El Rodeo	229	x		x		x		x		x		x			50,000.00	5,000.00
2	Creación de Microempresas	La Quesera Los Mangos	385	x		x		x		x							150,000.00	15,000.00
3	Proyecto de Huertos Familiares	La Quesera Los Mangos El Sombbrero	609	x	x	x		x		x							450,000.00	45,000.00
4	Proyecto de alimento por trabajo	El Rodeo	229	x	x	x		x	x	x	x			x			50,000.00	5,000.00
5	Proyecto de donación de semilla mejorada	El Sombbrero	224	x		x		x		x			x		x		250,000.00	25,000.00
6	Tecnificación de cultivos	El Sombbrero	224														50,000.00	5,000.00
7	Capacitación sobre mantenimiento de huertos familiares	La Quesera los Mangos	385					x									50,000.00	5,000.00
TOTAL												1,050,000.00	105,000.00					

Programación del Plan Zonal de Desarrollo Territorial

Departamento: Choluteca Municipio: San Marcos de Colón ZON:A09 Fecha:25/07 / 2019

Temática: Tierra Lugar de Asamblea: INFOTEC

PRIO RIDAD	NOMBRE DEL PROYECTO / SECTOR DE DESARROLLO	COMUNIDADES	# DE BENEFIC.	AÑO EJECUCIÓN												COSTO APROXIMADO	APORTE COMUNITARIO		
				19	20	21	22	23	24	25	26	27	28	29	30				
1	Construcción de cosechadoras de agua	La Quesera Los Mangos El Rodeo	609	x	x	x												600,000.00	60,000.00
2	Construcción del sistema de riego	La Quesera Los Mangos El Rodeo	609	x			x											300,000.00	30,000.00
3	Dotación de semilla mejorada para cultivos	La Quesera Los Mangos El Rodeo	609	x	x	x	x	x	x	x	x	x	x	x	x	x	x	180,000.00	18,000.00
TOTAL																	1,080,000.00	108,000.00	

Programación del Plan Zonal de Desarrollo Territorial

Departamento: Choluteca Municipio: San Marcos de colón Zona # 09 Fecha:25/07/2019

Temática: Infraestructura Social Lugar de Asamblea: INFOTEC

PRIORIDAD	NOMBRE DEL PROYECTO / SECTOR DE DESARROLLO	COMUNIDADES	# DE BENEFIC.	AÑO EJECUCIÓN												COSTO APROXIMADO	APOORTE COMUNITARIO	
				19	20	21	22	23	24	25	26	27	28	29	30			
1	Mantenimiento de carreteras	La Quesera Los Mangos	385	x			x			x				x			300,000.00	30,000.00
2	Perforación de pozo	La Quesera Los Mangos	385		x			x									1,000,000.00	100,000.00
3	Reparación de calles de comunidad de las Moras	El Rodeo	229	x					x					x			150,000.00	15,000.00
4	Construcción de puentes	La Quesera Los Mangos	385			x								x			400,000.00	40,000.00
5	Construcción de un centro comunal	El Rodeo	229														150,000.00	15,000.00
6	Mejoramiento del centro educativo	El Sombrero	224		x												200,000.00	20,000.00
TOTAL												2,200,000.00	220,000.00					



PLAN ESTRATEGICO DE DESARROLLO MUNICIPAL 2019-2030

Plan Estratégico de Desarrollo del Municipio

MISION

Alcanzar a ser un municipio que fomenta el desarrollo integral y el bienestar de las personas, promoviendo los valores de solidaridad, convivencia comunitaria, identidad local, diversidad cultural, respeto y protección de sus recursos naturales; con una elevada y equilibrada cobertura de los servicios básicos municipales, necesarios ante la vulnerabilidad social y territorial. Creando espacios efectivos para el ejercicio de la democracia en la toma de decisiones y la acción para el desarrollo sostenible a partir del nuevo modelo de Gestión Municipal desde la comunidad y la sociedad civil.

VISION

Para el año 2030 el municipio de san marcos de colon contara con una estructura administrativa eficiente y transparente, en la gestión, ejecución de programas y proyectos para el desarrollo sostenible y ambiental del municipio, aplicando un enfoque de ordenamiento territorial con amplio desarrollo institucional, mejorando los sistemas productivos y de comercialización, la infraestructura social, generando servicios básicos de calidad, con amplia participación de hombres y mujeres sin distingo alguno.

Líneas y objetivos estratégicos y ejes temáticos de desarrollo territorial

Los **objetivos estratégicos** concertados para el logro de la visión de desarrollo se resumen en los siguientes:

1. Línea estratégica: servicios básicos de calidad, con amplia participación de hombres y mujeres sin distingo alguno.

1.1 Objetivo estratégico: Para el año 2030 los pobladores del municipio de San Marcos de Colón ejercen su liderazgo y cuentan con amplia cobertura y calidad de servicios sociales básicos que beneficia a la población más pobre y a los sectores más vulnerables (mujeres, jóvenes, niñ@s y ancianos).

2. Línea estratégica: Mejoramiento de sistemas productivos y comercialización.

2.1 Objetivo estratégico: Para el año 2030 los productores de San Marcos de Colón han incrementado su producción y productividad agrícola, hortícola y ganadera bajo sistemas de producción amigables con el ambiente, y productores organizados empresarialmente mejoran la cantidad y calidad de producción con visión de comercio justo y seguro.

3. Línea estratégica: desarrollo ambiental:

3.1 Objetivo estratégico: Para el año 2030 el municipio de San Marcos de Colón cuenta con una población que tiene conciencia ambiental y participa activamente en el manejo de microcuencas, de áreas protegidas declaradas, y áreas forestales, con comités de defensa de la naturaleza bien fortalecidos para una mejor y mayor eficiencia.

4. Línea estratégica: Ordenamiento territorial con amplio desarrollo institucional (gobierno municipal)

4.1 Objetivo estratégico: Para el año 2030, la Corporación Municipal y empleados cuentan con medios de transporte y son capacitados para ejecutar sus funciones con liderazgo de manera eficiente y transparente.

4.2 Un municipio con un territorio delimitado, contando también con un registro de contribuyentes mayor al 90%.

5. Línea estratégica: Infraestructura social

5.1 Objetivo Estratégico: Para el año 2030 Mejorar la infraestructura social en los diferentes sectores del municipio, con estrategias para el mejoramiento de calles obteniendo un mejor acceso vial y con infraestructura de calidad en centro educativos, de salud y zonas de recreación.

Líneas Estratégicas, Objetivos de Línea y Proyectos Estratégicos

1. Línea estratégica: servicios básicos de calidad, con amplia participación de hombres y mujeres sin distingo alguno.

1.1 Objetivo estratégico: Para el año 2030 los pobladores del municipio de San Marcos de Colón ejercen su liderazgo y cuentan con amplia cobertura y calidad de servicios sociales básicos que beneficia a la población más pobre y a los sectores más vulnerables (mujeres, jóvenes, niñ@s y ancianos).

Línea u Objetivo	NOMBRE DEL PROYECTO/SECTOR DE DESARROLLO	# DE BENEFICIARIOS	AÑO DE EJECUCION													COSTO APROXIMADO	APORTE COMUNITARIO	APORTE MUNICIPAL	APORTE EXTERNO
			19	20	21	22	23	24	25	26	27	28	29	30					
1.1.1	Becas para alumnos de excelencia académica	800	X	X	X	X	X	X	X	X	X	X	X	X	1,000,000	100,000	300,000	600,000	
1.1.2	Uniformes y útiles escolares para la comunidad estudiantil	1,200	X	X	X	X	X	X	X	X	X	X	X	X	1,500,000	150,000	450,000	900,000	
1.1.3	Los Centros de salud abastecidos de medicamentos	15,000		X	X	X	X	X	X	X	X	X	X	X	2,000,000	0	600,000	1,400,000	
1.1.4	Elaborar Plan Estratégico de Agua y Saneamiento	25,000		X	X										500,000	50,000	150,000	300,000	
1.1.5	Apoyo programa merienda escolar	4,000	X	X	X	X	X	X	X	X	X	X	X	X	5,000,000	500,000	1,500,000	3,000,000	
1.1.6	Construcción de letrinas de Fosa Simple y Cierre Hidráulico	10,000	X	X	X	X	X	X	X	X	X	X	X	X	2,000,000	200,000	600,000	1,200,000	

1.1.7	Diseñar e implementar programa Municipal de Turismo	8,000		X	X	X										500,000	50,000	150,000	300,000
1.1.8	Rescate de sitios de interés cultural	25,000	X	X	X	X	X									1,500,000	150,000	450,000	900,000
1.1.9	Proyectos de prevención de VIH y de embarazos en adolescentes.	4,000	X	X	X	X	X	X	X	X	X	X	X	X	X	1,000,000	100,000	300,000	600,000
1.1.10	Apoyo al Proyecto de intervención Social (DINIS)	15,000	X	X	X	X	X	X	X	X	X	X	X	X	X	1,000,000	100,000	300,000	600,000
1.1.11	Programas de atención a grupos vulnerables (niñez, juventud, mujer, tercera edad, discapacitados)	3,000		X	X	X	X	X	X	X	X	X	X	X	X	3,000,000	300,000	900,000	1,800,000
1.1.12	Implementación de un policlínico en el casco urbano	25,000			X	X	X	X	X	X						6,000,000	600,000	1,800,000	3,600,000
1.1.13	Implementación de la política municipal de igualdad y equidad de género	25,000	X	X	X	X	X	X	X	X	X	X	X	X	X	3,000,000	300,000	900,000	1,800,000

2. Línea estratégica: Mejoramiento de sistemas productivos y comercialización.

2.1 Objetivo estratégico: Para el año 2030 los productores de San Marcos de Colón han incrementado su producción y productividad agrícola, hortícola y ganadera bajo sistemas de producción amigables con el ambiente, y productores organizados empresarialmente

mejoran la cantidad y calidad de producción con visión de comercio justo y seguro.

Línea u Objetivo	NOMBRE DEL PROYECTO/SECTOR DE DESARROLLO	# DE BENEFICIARIOS	AÑO DE EJECUCION													COSTO APROXIMADO	APORTE COMUNITARIO	APORTE MUNICIPAL	APORTE EXTERN O	
			19	20	21	22	23	24	25	26	27	28	29	30						
2.1.1	Procesadora de Hortalizas	1,000		X	X												1,500,000	150,000	450,000	900,000
2.1.2	Procesadora de Leche	2,000		X													2,000,000	200,000	600,000	1,200,000
2.1.3	Apoyo a la producción agropecuario	5,000		X	X	X	X	X	X	X	X	X	X	X	X		4,000,000	400,000	1,200,000	2,400,000
2.1.4	Promover la comercialización de productos locales	2,000		X	X	X	X	X	X	X	X						500,000	50,000	150,000	300,000
2.1.5	Creación de microempresas comunitarias	4,000			X	X											1,000,000	100,000	300,000	600,000
2.1.6	Crear centros de formación vocacional	1,500				X	X	X									3,000,000	300,000	900,000	2,100,000
2.1.7	Creación de nuevas cajas Rurales	8,000			X		X		X		X						2,000,000	200,000	600,000	1,200,000
2.1.8	Creación de Distritos de Riegos en los Ríos Comalí, El Trapiche y Negro.	1,000			X	X	X	X									1,000,000	100,000	300,000	600,000
2.1.9	Diversificación de la producción; Plátano, yuca, Aguacate, Sandía, cítricos, entre otros.	10,000		X		X		X									5,000,000	500,000	1,500,000	3,000,000
2.1.10	Elevar los niveles de Producción y Productividad De los Granos básicos y productos hortícolas	8,000		X	X	X	X	X	X	X	X	X	X	X	X		2,000,000	200,000	600,000	1,200,000
2.1.11	Construcción de cosechadoras de agua	8,000		X	X	X	X	X	X	X	X	X	X	X	X		5,000,000	500,000	1,500,000	3,000,000

3. Línea estratégica: desarrollo ambiental:

3.1 Objetivo estratégico: Para el año 2030 el municipio de San Marcos de Colón cuenta con una población que tiene conciencia ambiental y participa activamente en el manejo de microcuencas, de áreas protegidas declaradas, y áreas forestales, con comités de defensa de la naturaleza bien fortalecidos para una mejor y mayor eficiencia.

Línea u Objetivo	NOMBRE DEL PROYECTO/SECTOR DE DESARROLLO	# DE BENEFICIARIOS	AÑO DE EJECUCION													COSTO APROXIMADO	APORTE COMUNITARIO	APORTE MUNICIPAL	APORTE EXTERN O	
			19	20	21	22	23	24	25	26	27	28	29	30						
3.1.1	Construcción Casetas de Vigilancia (Rodeo, Salida A Duyure, Salida Duyusupo, Las Delicias, Jicarito)	2,000		X	X	X											500,000	50,000	150,000	300,000
3.1.2	Reforestación en las Micro cuenca de: La Laguna de Caire, El Trapiche, La Iguazala, La Montañita, San Cristóbal, Jayacayán Cacamuya San Juan de Duyusupo Santa Rita El Rodeo Comalí.	10,000	X	X	X	X	X	X	X	X	X	X	X	X	X		3,000,000	300,000	900,000	1,800,000
3.1.3	Reforestar 50 Hectáreas con Plantas Maderables en la	10,000		X		X		X		X		X					1,500,000	150,000	450,000	900,000



	zona de reserva de la Botija																		
3.1.4	Delimitar y Declarar las microcuencas del municipio como "Zonas de Productoras de agua"	15,000	X	X	X	X	X	X							500,000	50,000	150,000	300,000	
3.1.5	Creación de ordenanzas Municipales para la Protección del medio ambiente.	25,000	X	X	X	X	X	X	X	X					0	0	0	0	
3.1.6	Fortalecimiento de los Comités de Defensa de la Naturaleza	500		X	X			X							100,000	10,000	30,000	60,000	
3.1.7	Implementar proyectos de manejo de basura y Reciclaje de desechos sólidos.	15,000			X										2,000,000	200,000	600,000	1,200,000	
3.1.8	Incentivos por áreas de uso especial (Turismo, Productoras de agua)	100	X	X	X	X	X	X							1,000,000	100,000	300,000	600,000	
3.1.9	Creación de un vivero municipal	25,000	X	X	X	X	X	X	X	X	X	X	X		6,000,000	600,000	1,800,000	3,600,000	

4. Línea estratégica: Ordenamiento territorial con amplio desarrollo institucional (gobierno municipal)

4.1 Objetivo estratégico: Para el año 2030, la Corporación Municipal y empleados cuentan con medios de transporte y son capacitados para ejecutar sus funciones con liderazgo de manera eficiente y transparente.

Línea u Objetivo	NOMBRE DEL PROYECTO/SECTOR DE DESARROLLO	# DE BENEFICIARI OS	AÑO DE EJECUCION												COSTO APROXIMADO	APORTE COMUNITARIO	APORTE MUNICIPAL	APORTE EXTERN O	
			19	20	21	22	23	24	25	26	27	28	29	30					
4.1.1	Formar capacidades técnicas en los empleados municipales	25,000			X	X	X	X	X	X	X	X	X	X		3,000,000	300,000	900,000	2,100,000
4.1.2	Implementar tecnologías en los diferentes departamentos.	25,000		X	X	X	X	X	X	X	X	X	X			2,000,000	0	1,000,000	1,000,000
4.1.3	Compra de Medios de transporte	25,000		X	X	X	X	X	X	X	X	X	X			500,000	0	300,000	200,000

4.2 Un municipio con un territorio delimitado, contando también con un registro de contribuyentes mayor al 90%.

Línea u Objetivo	NOMBRE DEL PROYECTO/SECTOR DE DESARROLLO	# DE BENEFICIARI OS	AÑO DE EJECUCION												COSTO APROXIMADO	APORTE COMUNITARIO	APORTE MUNICIPAL	APORTE EXTERN O	
			19	20	21	22	23	24	25	26	27	28	29	30					
4.1.1	Fortalecer la oficina del catastro municipal para superar la cobertura del 90% en el casco urbano y el 50% en la zona rural.	25,000				X	X	X	X							1,000,000	100,000	300,000	600,000
4.1.2	Incrementar la participación ciudadana	25,000		X	X	X	X	X	X	X						200,000	20,000	60,000	140,000

4.1.3	Implementación de operativos para registro de contribuyentes	25,000		X	X	X	X	X	X	X	X	X	X	X	X	X	0	0	0	0
-------	--	--------	--	---	---	---	---	---	---	---	---	---	---	---	---	---	---	---	---	---

5. Línea estratégica: Infraestructura social

5.1 Objetivo Estratégico: Para el año 2030 Mejorar la infraestructura social en los diferentes sectores del municipio, con estrategias para el mejoramiento de calles obteniendo un mejor acceso vial y con infraestructura de calidad en centro educativos, de salud y zonas de recreación.

Línea u Objetivo	NOMBRE DEL PROYECTO/SECTOR DE DESARROLLO	# DE BENEFICIARIOS	AÑO DE EJECUCION												COSTO APROXIMADO	APORTE COMUNITARIO	APORTE MUNICIPAL	APORTE EXTERNO		
			19	20	21	22	23	24	25	26	27	28	29	30						
5.1.1	Construcción del edificio municipal.	15,000	X	X	X	X	X										6,000,000	600,000	1,800,000	3,600,000
5.1.2	Construcción del Rastro municipal	12,000		X	X	X											2,000,000	200,000	600,000	1,200,000
5.1.3	Construcción de pilas de oxidación	12,000				X	X	X	X								4,000,000	400,000	1,200,000	2,400,000
5.1.4	Mejoramiento, reconstrucción, ampliación y apertura de la red vial (Primaria, secundaria, terciaria y caminos de herradura)	25,000	X	X	X	X	X	X	X	X	X	X	X	X			8,000,000	800,000	2,400,000	4,800,000
5.1.5	Construcción de Cajas Puentes	10,000			X		X		X				X				7,000,000	700,000	2,100,000	4,200,000
5.1.6	Construcción, Reparación y Mantenimiento en infraestructura a los	25,000	X	X	X	X	X	X	X	X	X	X	X	X			5,000,000	500,000	1,500,000	3,000,000

	diferentes centros de salud del Municipio.																		
5.1.7	Construcción de parques	25,000	X	X	X	X			X	X	X			2,500,000	250,000	750,000	1,500,000		
5.1.8	Mejoramiento y Ampliación del sistema de aguas negras	12,000			X	X	X	X	X					8,000,000	800,000	2,400,000	4,800,000		
5.1.9	Pavimentación de calles	12,000		X	X	X	X	X	X	X	X	X	X	15,000,000	1,500,000	4,500,000	9,000,000		
5.1.10	Electrificación Rural	15,000	X	X	X	X		X		X		X		10,000,000	1,000,000	3,000,000	6,000,000		
5.1.11	Ampliación y mejoramiento del sistema eléctrico del casco urbano	12,000	X	X	X	X	X	X	X	X	X	X	X	2,000,000	200,000	600,000	1,200,000		
5.1.12	Construcción de sistemas de agua potable	25,000	X	X	X	X	X	X	X	X	X	X	X	10,000,000	1,000,000	3,000,000	6,000,000		
5.1.13	Mejoramiento de sistemas de agua potable	25,000	X	X	X	X	X	X	X	X	X	X	X	5,000,000	500,000	1,500,000	3,000,000		
5.1.14	Construcción de represa en quebrada San Cristóbal	12,000				X	X	X	X					50,000,000	5,000,000	15,000,000	30,000,000		
5.1.15	Mejoramiento de la represa de río Comalí a la altura del barrio la Benita	12,000		X	X									5,000,000	500,000	1,500,000	3,000,000		
5.1.16	Construcción de canchas deportiva	25,000		X		X		X	X			X		5,000,000	500,000	1,500,000	3,000,000		
5.1.17	Construcción de mercado con terminal municipal.	25,000							X	X				60,000,000	6,000,000	18,000,000	36,000,000		
5.1.18	Mejoramiento del mercado municipal	12,000		X	X	X	X							4,000,000	400,000	1,200,000	2,400,000		
5.1.19	Construcción de infraestructura turística	25,000	X	X	X	X	X	X	X	X	X	X	X	10,000,000	1,000,000	3,000,000	6,000,000		
5.1.20	Mejoramiento del estadio Carlos Ortiz Perez	12,000		X	X		X	X						5,000,000	500,000	1,500,000	3,000,000		

5.1.21	Ampliación y mejoramiento del crematorio municipal	12,000		X	X	X	X	X								3,000,000	300,000	900,000	1,800,000
5.1.22	Construcción de planta para tratamiento de desechos sólidos	12,000					X	X								8,000,000	800,000	2,400,000	4,800,000
5.1.23	Construcción, Mantenimiento y ampliación en infraestructura a los centro educativos	8,000	X	X	X	X	X	X	X	X	X	X	X	X		5,000,000	500,000	1,500,000	3,000,000
5.1.24	Perforación de pozos en diferentes comunidades	25,000		X	X	X	X	X	X	X	X	X	X	X		6,000,000	600,000	1,800,000	3,600,000
5.1.25	Construcción, Reparación y mejoramiento de viviendas en todo el Municipio.	15,000	X	X	X	X	X	X	X	X	X	X	X	X		6,000,000	600,000	1,800,000	3,600,000
5.1.26	Construcción de embaulamiento	25,000		X	X	X	X	X	X	X	X	X	X			1,000,000	100,000	300,000	600,000
5.1.27	Señalización Vial	25,000	X	X	X											2,500,000	250,000	750,000	1,500,000
5.1.28	Construcción/Apertura de centro universitario	25,000			X	X	X	X								10,000,000	1,000,000	3,000,000	6,000,000

OTROS PLANES MUNICIPALES

PLAN DE GESTIÓN DE RIESGO

PLAN DE GESTIÓN DE RIESGO

PRI O RID AD	NOMBRE DEL PROYECTO / SECTOR DE DESARROLLO	COMUNIDA DES	# DE BENE FIC. IC.	AÑO EJECUCIÓN													COSTO APROXIMADO	FINANCIAMIENTO		
				1 9	2 0	2 1	2 2	2 3	2 4	2 5	2 6	2 7	2 8	2 9	3 0	APORTE COMUNITARIO		APORTE MPAL	APORTE EXT.	
1	Organización comunitaria para la gestión de riesgo	Todo / Municipio	23000	x	x	x	x	x	x	x	x	x	x	x	x	x	L 300,000.00	L 30,000.00	L 180,000.00	L 90,000.00
2	Programa de concientización ciudadana	Todo / Municipio	23000	x	x	x	x	x	x	x	x	x	x	x	x	x	L 150,000.00	L 15,000.00	L 90,000.00	L 45,000.00
3	Programa de Manejo y Recuperación de Áreas Protegidas y de Riesgo a Desastres	Todo / Municipio	23000		x	x	x	x	x	x	x	x	x	x	x	x	L 300,000.00	L 30,000.00	L 180,000.00	L 90,000.00
4	Programa para usos alternativos en áreas bajo amenaza	Todo / Municipio	23000	x	x	x	x	x	x	x	x	x	x	x	x	x	L 2000,000.00	L 200,000.00	L 1200,000.00	L 600,000.00
5	Incorporación de la Gestión del Riesgo en la Planificación del Desarrollo del	Casco Urbano	11000	x	x	x	x	x	x	x	x	x	x	x	x	x	L 150,000.00	L 15,000.00	L 90,000.00	L 45,000.00



Municipio.																				
6	Coordinación Interinstitucional para la Gestión del Riesgo	Casco Urbano	11000	x	x	x	x	x	x	x	x	x	x	x	x	x	L 150,000.00	L 15,000.00	L 90,000.00	L 45,000.00
7	Programa de Localización Segura de Nuevas Infraestructuras	Todo / Municipio	23000			x											L 250,000.00	L 25,000.00	L 150,000.00	L 75,000.00
8	Programa de Reducción de Vulnerabilidad de las Infraestructuras	Todo / Municipio	23000	x	x	x	x	x	x	x	x	x	x	x	x	x	L 500,000.00	L 50,000.00	L 300,000.00	L 150,000.00
9	Programa de Reasentamiento/Relocalización de Infraestructura	Casco Urbano	11000	x	x	x	x	x	x	x	x	x	x	x	x	x	L 120,000.00	L 12,000.00	L 72,000.00	L 36,000.00
10	Programa de Mantenimiento de Obras Estructurales	Todo / Municipio	23000	x	x	x	x	x	x	x	x	x	x	x	x	x	L 5000,000.00	L 500,000.00	L 3000,000.00	L 1500,000.00



11	Caja múltiple de concreto reforzada de 5 bocas de 6.00 m x 4.00 m y de sus respectivas obras complementarias	Aldea de Comalí, sobre quebrada Carmelina	5000	x											L 6816,752.11	L 681,675.21	L 4090,051.27	L 2045,025.63
12	Caja Puente 25m, ancho de 6mts	Aldea Mesas de colón Quebrada de Calpules	4000					x	x						L 4439,163.80	L 443,916.38	L 2663,498.28	L 1331,749.14
13	Caja Puente de 16mts, ancho de 8.6mts	Quebrada La Victoria	3000						x	x	x				L 3615,498.83	L 361,549.88	L 2169,299.30	L 1084,649.65
14	Construcción de obras para facilitar el drenaje de calles en el casco urbano: quiebras patas y canalizaciones en varios puntos	Casco Urbano	2500									x	x	x	L 1022,721.95	L 102,272.20	L 613,633.17	L 306,816.59
15	Engavionado de quebrada o Construcción de muros de contención (500-1000 m)	En el casco urbano Quebrada Las Lajas	10000									x			L 3500,000.00	L 350,000.00	L 2100,000.00	L 1050,000.00



16	Construcción de caja puente	Entre comunidades rurales Las Mesas y Cacamuya	2000	x												L 2000,000.00	L 200,000.00	L 1200,000.00	L 600,000.00
17	Construcción de muro de retención en la Quebrada El Callejón	Comunidad rural de San Francisco	5000				x									L 400,000.00	L 40,000.00	L 240,000.00	L 120,000.00
18	Construcción de caja puente en quebrada Beto Zelaya	Comunidad rural de San Francisco	1500					x								L 2500,000.00	L 250,000.00	L 1500,000.00	L 750,000.00
19	Construcción de puente hamaca en río Comalí	Entre las comunidades rurales Júcaro Largo y EL Trapiche	500						x							L 50,000.00	L 5,000.00	L 30,000.00	L 15,000.00
20	Engavionado de quebrada La Quesera	Comunidad rural Los Mangos	300							x						L 1500,000.00	L 150,000.00	L 900,000.00	L 450,000.00
21	Construcción de Caja Puente en quebrada Las Manzanas	Comunidad Rural de Las Trojas	120				x									L 1000,000.00	L 100,000.00	L 600,000.00	L 300,000.00



22	Construcción de caja puente en quebrada Agua Zarca	Entre las comunidades rurales de La Laguna y El Caire	500																L 1500,000.00	L 150,000.00	L 900,000.00	L 450,000.00
23	Construcción de caja puente en quebrada Oseguera	Entre las comunidades rurales de Las Delicias y Jayacayán	800																L 1500,000.00	L 150,000.00	L 900,000.00	L 450,000.00
24	Construcción de puente en Río Comalí	Comunidad rural El Trapiche	1200																L 2500,000.00	L 250,000.00	L 1500,000.00	L 750,000.00
25	Construcción de caja puente en quebrada La Pita	Comunidad rural San Diego, sobre la carretera pavimentada a 1 km antes de llegar a la aduana	25000																L 2000,000.00	L 200,000.00	L 1200,000.00	L 600,000.00
26	Construcción de caja puente en Río San José	Comunidad rural Mesas de Colón	650																L 2000,000.00	L 200,000.00	L 1200,000.00	L 600,000.00



27	Construcción de caja puente	Entre las comunidades de Guailo Arriba y Guailo Abajo	350			x	x									L 1500,000.00	L 150,000.00	L 900,000.00	L 450,000.00
28	Construcción de canal de alivio	Comunidades rurales El Rodeo, que favorecería a Residencial Los Ángeles, Barrios Guadalupe y Cabañas	500			x										L 350,000.00	L 35,000.00	L 210,000.00	L 105,000.00
29	Ampliar la capacidad de esorrentía de las obras de drenaje construidas en el casco urbano	Casco Urbano	5000				x	x								L 500,000.00	L 50,000.00	L 300,000.00	L 150,000.00
30	Ampliación de desagües de la margen derecha en el Rio Comalí	Comunidad Rural Comalí	1000			x	x									L 1500,000.00	L 150,000.00	L 900,000.00	L 450,000.00



31	Revisión de obra física puente de hamaca para su posterior mejora	Entre las comunidades de Guajiniquil y EL Palmar	500															L 50,000.00	L 5,000.00	L 30,000.00	L 15,000.00
32	Evaluar la condición física de lagunas artificiales para establecer vertederos apropiados	Comunidad rural de Sabana Larga	350															L 50,000.00	L 5,000.00	L 30,000.00	L 15,000.00
33	Revisión de obra física de caja puente para su posterior mejora	Entre las comunidades rurales El Trapiche y Ojo de Agua	450															L 50,000.00	L 5,000.00	L 30,000.00	L 15,000.00
34	Revisión de obra física caja puente en quebrada Los Mangos para su posterior mejora	Comunidad rural Los Mangos	600															L 50,000.00	L 5,000.00	L 30,000.00	L 15,000.00
35	Organización Comunitaria para la Gestión Local de Riesgos	Todo / Municipio	25000															L 400,000.00	L 40,000.00	L 240,000.00	L 120,000.00
36	Campaña de No Quema	Todo / Municipio	25000	x	x	x	x	x	x	x	x	x	x	x	x	x	x	L 800,000.00	L 80,000.00	L 480,000.00	L 240,000.00
37	Campañas de reforestación	Todo / Municipio	25000	x	x	x	x	x	x	x	x	x	x	x	x	x	x	L 300,000.00	L 30,000.00	L 180,000.00	L 90,000.00



38	Educación Ambiental	Todo / Municipio	15000	x	x	x	x	x	x	x	x	x	x	x	x	L 500,000.00	L 50,000.00	L 300,000.00	L 150,000.00
39	Prácticas de Conservación de Suelos	Todo / Municipio	5000		x	x	x	x	x	x	x	x	x	x	x	L 400,000.00	L 40,000.00	L 240,000.00	L 120,000.00
40	Campaña de Limpieza de Drenajes (mayor y menor)	Casco Urbano	5000	x	x	x	x	x	x	x	x	x	x	x	x	L 200,000.00	L 20,000.00	L 120,000.00	L 60,000.00
41	Jornadas de Mantenimiento de Obras Estructurales	Casco Urbano	15000			x	x	x	x	x						L 200,000.00	L 20,000.00	L 120,000.00	L 60,000.00
42	Sistemas de Alerta Temprana	Casco Urbano	25000	x	x	x	x	x	x	x	x	x	x	x	x	L 1200,000.00	L 120,000.00	L 720,000.00	L 360,000.00
43	Organización, capacitación y fortalecimiento de CODELES	Casco Urbano	10000	x	x	x	x	x	x	x	x	x	x	x	x	L 120,000.00	L 12,000.00	L 72,000.00	L 36,000.00
44	Implementar planes preventivos y campanas de limpieza periódica de ríos y quebradas que cruzan el casco urbano	Casco Urbano	10000	x	x	x	x	x	x	x	x	x	x	x	x	L 500,000.00	L 50,000.00	L 300,000.00	L 150,000.00



45	Implementación de campanas de limpieza de cajas puentes embaulados, cunetas y calles	Casco Urbano	10000	x	x	x	x	x	x	x	x	x	x	x	x	x	L 500,000.00	L 50,000.00	L 300,000.00	L 150,000.00
46	Implementación de campañas de concientización del cuidado del medio ambiente en el casco urbano	Casco Urbano	10000	x	x	x	x	x	x	x	x	x	x	x	x	x	L 500,000.00	L 50,000.00	L 300,000.00	L 150,000.00
47	Hacer diagnóstico de las condiciones físicas de los albergues identificados	Casco Urbano	10000	x	x	x	x	x	x	x	x	x	x	x	x	x	L 240,000.00	L 24,000.00	L 144,000.00	L 72,000.00



48	Implementación de sistema de alerta temprana por inundación que implique la ubicación de una campana/ sirena, así mismo una estrategia de comunicación entre barrios y colonias y que cuente con el apoyo de los medios de comunicación local	Casco Urbano	25000	x	x	x	x	x	x	x	x	x	x	x	x	x	L 350,000.00	L 35,000.00	L 210,000.00	L 105,000.00
49	Implementar campañas de concientización y simulacros por inundación que implique el uso de las rutas de evacuación	Casco Urbano	25000	x	x	x	x	x	x	x	x	x	x	x	x	x	L 250,000.00	L 25,000.00	L 150,000.00	L 75,000.00
50	Organización, capacitación y fortalecimiento de CODELES	Casco Urbano	25000	x	x	x	x	x	x	x	x	x	x	x	x	x	L 250,000.00	L 25,000.00	L 150,000.00	L 75,000.00



51	Implementación de sistema de alerta temprana por inundación que implique la ubicación de equipos de medición bajo criterios técnicos en comunidades rurales afectadas por ríos Jayacayán, Caracol, Jicarito y Comalí	Jayacayán, Caracol, Jicarito y Comalí	700	x	x	x	x	x	x	x	x	x	x	x	x	x	L 250,000.00	L 25,000.00	L 150,000.00	L 75,000.00
52	Organización, capacitación a CODELES y población en general sobre la identificación de deslizamientos y fallas geológicas	Casco Urbano	10000	x	x	x	x	x	x	x	x	x	x	x	x	x	L 500,000.00	L 50,000.00	L 300,000.00	L 150,000.00
53	Reforestar y conservar el suelo de áreas afectadas por deslizamientos y delimitar visualmente las mismas áreas	Casco Urbano	10000	x	x	x	x	x	x	x	x	x	x	x	x	x	L 360,000.00	L 36,000.00	L 216,000.00	L 108,000.00

54	Delimitación visual de áreas de deslizamiento en zonas afectadas	Comunidades Rurales	13000	x	x	x	x	x	x	x	x	x	x	x	x	x	L 500,000.00	L 50,000.00	L 300,000.00	L 150,000.00
55	Organización, capacitación a CODELES y población en general sobre la identificación de deslizamientos y fallas geológicas	Comunidades Rurales	13000	x	x	x	x	x	x	x	x	x	x	x	x	x	L 250,000.00	L 25,000.00	L 150,000.00	L 75,000.00
56	Emisión de ordenanzas municipales que impida el poblamiento de áreas afectadas por deslizamiento	Comunidades Rurales	13000	x	x	x	x	x	x	x	x	x	x	x	x	x	L 120,000.00	L 12,000.00	L 72,000.00	L 36,000.00
57	Reforestar y conservar el suelo de áreas afectadas por deslizamientos	Comunidades Rurales	13000	x	x	x	x	x	x	x	x	x	x	x	x	x	L 360,000.00	L 36,000.00	L 216,000.00	L 108,000.00



58	Construcción de obras físicas (terrazas y curvas de nivel) e implementación de barreras vivas (siembra de valeriana, zacate estrella, de corte, de limón y otras)	Comunidad es Rurales	13000	x	x	x	x	x	x	x	x	x	x	x	x	x	L 350,000.00	L 35,000.00	L 210,000.00	L 105,000.00
59	Emisión de ordenanzas municipales para la limpieza periódica de solares baldíos	Casco Urbano	25000	x	x	x	x	x	x	x	x	x	x	x	x	x	L 120,000.00	L 12,000.00	L 72,000.00	L 36,000.00
60	Organización, capacitación y equipamiento (cascos, bombas, chalecos, botas, cascos, etc.) de grupos comunitarios e institucionales para la vigilancia y combate de los incendios	Casco Urbano	25000	x	x	x	x	x	x	x	x	x	x	x	x	x	L 500,000.00	L 50,000.00	L 300,000.00	L 150,000.00



61	Organización, capacitación y equipamiento (cascos, bombas, chalecos, botas, cascos, etc.) de grupos comunitarios e institucionales para la vigilancia y combate de los incendios	Casco Urbano		x	x	x	x	x	x	x	x	x	x	x	x	x		L -	L -	L -
62	Gestión a nivel de mancomunidad para el establecimiento del Cuerpo de Bomberos	Casco urbano Ubicación bajo criterios técnicos, de infraestructura vial y de movilidad	25000	x	x	x	x	x	x	x	x	x	x	x	x	x	L 1000,000.00	L 100,000.00	L 600,000.00	L 300,000.00
63	Emisión de ordenanzas para el control de la quema y para implementación obligatoria de rondas en los terrenos que requieran de este proceso	Comunidad es afectadas en Aldeas	5000	x	x	x	x	x	x	x	x	x	x	x	x	x	L 120,000.00	L 12,000.00	L 72,000.00	L 36,000.00



	para la agricultura																		
64	Emisión de ordenanzas para el cumplimiento de las leyes relacionadas a la protección de Bosques (instituciones del Estado cumplan con su deber en este sentido) implementación de planes de manejo	Comunidad es Rurales	6000	x	x	x	x	x	x	x	x	x	x	x	x	L 120,000.00	L 12,000.00	L 72,000.00	L 36,000.00

65	Creación de convenios para la prevención de incendios, mediante la organización y capacitación de grupos que puedan asumir el papel de Guardabosques remunerados por los dueños de aserraderos	Comunidad es Rurales	6000	x	x	x	x	x	x	x	x	x	x	x	x	x	L 1500,000.00	L 150,000.00	L 900,000.00	L 450,000.00
66	Establecimiento de sistemas de vigilancia para evitar los incendios en tiempos de verano	Comunidad es Rurales	6000	x	x	x	x	x	x	x	x	x	x	x	x	x	L 250,000.00	L 25,000.00	L 150,000.00	L 75,000.00



67	Organización, capacitación y equipamiento (casco, bombas, chalecos, botas, overoles, cascotes, rastrillos, escobillas, etc.) de grupos comunitarios e institucionales para la vigilancia y combate de los incendios	Comunidad es Rurales	6000	x	x	x	x	x	x	x	x	x	x	x	x	x	L 500,000.00	L 50,000.00	L 300,000.00	L 150,000.00
68	Gestión a nivel de mancomunidad para el establecimiento del Cuerpo de Bomberos	Casco urbano Ubicación bajo criterios técnicos, de infraestructura vial y de movilidad	25000	x	x	x	x	x	x	x	x	x	x	x	x	x	L 500,000.00	L 50,000.00	L 300,000.00	L 150,000.00



69	Emisión de ordenanzas para el control de la quema y para implementación obligatoria de rondas en los terrenos que requieran de este proceso para la agricultura	Comunidad es Rurales	6000	x	x	x	x	x	x	x	x	x	x	x	x	x	L 120,000.00	L 12,000.00	L 72,000.00	L 36,000.00
70	Emisión de ordenanzas para el cumplimiento de las leyes relacionadas a la protección de Bosques (instituciones del Estado cumplan con su deber en este sentido) implementación de planes de manejo	Comunidad es Rurales	6000	x	x	x	x	x	x	x	x	x	x	x	x	x	L 120,000.00	L 12,000.00	L 72,000.00	L 36,000.00
71	Creación de viveros en los mayores centros educativos para la reforestación	Todo / Municipio	25000	x	x	x	x	x	x	x	x	x	x	x	x	x	L 350,000.00	L 35,000.00	L 210,000.00	L 105,000.00

72	Implementar campañas de concientización y Educación ambiental en todo el año	Todo / Municipio	25000	x	x	x	x	x	x	x	x	x	x	x	x	x	L 250,000.00	L 25,000.00	L 150,000.00	L 75,000.00
73	Gestión a nivel de Estado de un presupuesto anual para la protección del bosque	Todo / Municipio	25000	x	x	x	x	x	x	x	x	x	x	x	x	x	L 600,000.00	L 60,000.00	L 360,000.00	L 180,000.00
74	Emisión de ordenanzas municipales para la limpieza periódica de solares baldíos	Casco Urbano	10000	x	x	x	x	x	x	x	x	x	x	x	x	x	L 120,000.00	L 12,000.00	L 72,000.00	L 36,000.00
75	Emisión de Ordenanzas Municipales para una reorientación en los criterios de construcción de infraestructura domiciliaria, comercial e industrial que soporten movimientos	Casco Urbano	10000	x	x	x	x	x	x	x	x	x	x	x	x	x	L 120,000.00	L 12,000.00	L 72,000.00	L 36,000.00



	sísmicos																						
76	Emisión de ordenanzas municipales que controle el poblamiento de áreas afectadas por falla geológica	Casco Urbano	10000	x	x	x	x	x	x	x	x	x	x	x	x	L	120,000.00	L	12,000.00	L	72,000.00	L	36,000.00
77	Delimitación visual de fallas en zonas afectadas al suroeste del casco urbano	Casco Urbano	10000	x	x	x	x	x	x	x	x	x	x	x	x	L	360,000.00	L	36,000.00	L	216,000.00	L	108,000.00
78	Identificación de espacios físicos para albergues por sismos	Casco Urbano	10000	x	x	x	x	x	x	x	x	x	x	x	x	L	120,000.00	L	12,000.00	L	72,000.00	L	36,000.00



79	Implementación de campañas de capacitación, concientización y simulacros en centros educativos	Todo / Municipio	25000	x	x	x	x	x	x	x	x	x	x	x	x	x	L 240,000.00	L 24,000.00	L 144,000.00	L 72,000.00
80	Emisión de Ordenanzas Municipales para una reorientación en los criterios de construcción de infraestructura domiciliaria, comercial e industrial que soporten movimientos sísmicos	Casco Urbano	10000	x	x	x	x	x	x	x	x	x	x	x	x	x	L 120,000.00	L 12,000.00	L 72,000.00	L 36,000.00
81	Realización de un mapeo local de áreas productoras de agua que se han secado, para su posterior reforestación	Todo / Municipio	25000	x	x	x	x	x	x	x	x	x	x	x	x	x	L 240,000.00	L 24,000.00	L 144,000.00	L 72,000.00



82	Emisión de ordenanzas municipales para evitar la tala del bosque en las áreas productoras de agua	Comunidades Rurales	11000	x	x	x	x	x	x	x	x	x	x	x	x	x	L 250,000.00	L 25,000.00	L 150,000.00	L 75,000.00
83	Reforestación de áreas productoras de agua	Todo / Municipio	25000	x	x	x	x	x	x	x	x	x	x	x	x	x	L 360,000.00	L 36,000.00	L 216,000.00	L 108,000.00
84	Realización de un mapeo local de áreas productoras de agua que se han secado, para su posterior reforestación	Todo / Municipio	25000	x	x	x	x	x	x	x	x	x	x	x	x	x	L 120,000.00	L 12,000.00	L 72,000.00	L 36,000.00
85	Emisión de ordenanzas municipales para evitar la tala del bosque en las áreas productoras de agua	Todo / Municipio	25000	x	x	x	x	x	x	x	x	x	x	x	x	x	L 120,000.00	L 12,000.00	L 72,000.00	L 36,000.00
86	Reforestación de áreas productoras de	Todo / Municipio	25000	x	x	x	x	x	x	x	x	x	x	x	x	x	L 350,000.00	L 35,000.00	L 210,000.00	L 105,000.00

	agua																			
87	Conformar cajas rurales	Comunidades Rurales	11000	x	x	x	x	x	x	x	x	x	x	x	x	x	L 240,000.00	L 24,000.00	L 144,000.00	L 72,000.00
88	Canalización de aguas lluvias en el cerro el mogote	En el casco urbano los corredores de la quebrada el quebrachal el portillo y del pueblo	1500				x	x								L 250,000.00	L 25,000.00	L 150,000.00	L 75,000.00	
89	Engavionado de quebrada de muros de contención (500-1000m)	En el casco urbano quebrada las lajas	11000						x	x						L 350,000.00	L 350,000.00	L 2100,000.00	L 1050,000.00	
90	ampliar la capacidad de escorrentía de las obras de drenaje construidas en el casco urbano	casco urbano	11000			x	x	x	x	x						L 2000,000.00	L 200,000.00	L 1200,000.00	L 600,000.00	
91	construcción de muros de retención en la quebrada el callejón	comunidad rural de San Francisco	700						x	x						L 1500,000.00	L 150,000.00	L 900,000.00	L 450,000.00	



92	construcción de cajas puentes en quebrada Beto Zelaya	comunidad rural de Sabana Larga	300																L 2000,000.00	L 200,000.00	L 1200,000.00	L 600,000.00	
93	evaluar la condición física de lagunas artificiales para establecer vertederos apropiados	entre las comunidades rurales de la laguna y el Caire	300	x	x	x	x	x	x	x	x	x	x	x	x	x			L 250,000.00	L 25,000.00	L 150,000.00	L 75,000.00	
94	construcción de caja puente en quebrada agua zarca	Entre las comunidades rurales de la Delicia y Jayacayán	200																	L 1000,000.00	L 100,000.00	L 600,000.00	L 300,000.00
95	construcción de caja puente en quebrada Oseguera	comunidad rural el Trapiche	250																	L 1500,000.00	L 150,000.00	L 900,000.00	L 450,000.00
96	construcción de puente en rio Comalí	comunidad rural San Diego sobre la carretera pavimentada a 1 km antes de llegar a la aduana	300																	L 1500,000.00	L 150,000.00	L 900,000.00	L 450,000.00



97	construcción de caja puente en Quebrada la Pita	Comunidad rural Mesas de Colon	500		x	x	x										L 1000,000.00	L 100,000.00	L 600,000.00	L 300,000.00
98	construcción de caja puente en rio San Jose	entre las comunidades de Guailo Arriba Guailo Abajo	1000					x	x	x	x						L 2000,000.00	L 200,000.00	L 1200,000.00	L 600,000.00
99	construcción de caja puente	comunidad rural Comalí	5000		x	x											L 7000,000.00	L 700,000.00	L 4200,000.00	L 2100,000.00
100	ampliación de desagües de la margen derecha en el rio Comalí	comunidad rural los Mangos	500					x	x	x	x						L 500,000.00	L 50,000.00	L 300,000.00	L 150,000.00
101	Engavionado de quebrada La Quesera	entre las comunidades rurales Jícaro Largo y el Trapiche	350							x	x	x	x				L 2000,000.00	L 200,000.00	L 1200,000.00	L 600,000.00
102	construcción de puente hamaca en Rio Comalí	Entre las comunidades de Guajiniquil y EL Palmar	400					x	x	x	x						L 50,000.00	L 5,000.00	L 30,000.00	L 15,000.00



104	construcción de canal de alivio	Entre comunidades rurales Las Mesas y Cacamuya	500															L 350,000.00	L 35,000.00	L 210,000.00	L 105,000.00
105	construcción de caja puente	Entre las comunidades rurales El Trapiche y Ojo de Agua	500															L 1000,000.00	L 100,000.00	L 600,000.00	L 300,000.00
106	revisión de obra física puente de hamaca para su posterior mejora	comunidad rural de las Trojas	50															L 50,000.00	L 5,000.00	L 30,000.00	L 15,000.00
107	construcción de caja puente en quebrada Las Manzanas	comunidad rural los Mangos	150															L 1000,000.00	L 100,000.00	L 600,000.00	L 300,000.00
108	revisión de obra física caja puente en quebrada los Mangos para su posterior mejora	casco urbano	200															L 1500,000.00	L 150,000.00	L 900,000.00	L 450,000.00
TOTAL PLAN DE GESTION DE RIESGO																	L 97,594,136.69	L 9,759,413.67	L 58,556,482.01	L 29,278,241.01	



PLAN DE GESTION AMBIENTAL



PLAN DE GESTIÓN AMBIENTAL

Prioridad	NOMBRE DEL PROYECTO / SECTOR DE DESARROLLO	COMUNIDAD	# DE BENEFICIARIOS	Años de Ejecución										COSTO APROXIMADO	APORTE COMUNITARIO	APORTE MUNICIPAL	APORTE EXTERNO		
				19	20	21	22	23	24	25	26	27	28					29	30
1	Gestión de recursos económicos, logístico y humano para el fortalecimiento de la unidad ambiental municipal	Todo el Municipio	25,000.00	x	x	x	x	x	x	x	x	x	x	x	x	L 80,000.00	L 8,000.00	L 24,000.00	L 48,000.00
2	Establecimiento de una tasa ambiental para la implementación de la compensación de los bienes y servicios ecosistémicos	Todo el Municipio	25,000.00	x	x	x	x	x	x	x	x	x	x	x	x	L 80,000.00	L 8,000.00	L 24,000.00	L 48,000.00



3	Conformación de grupos comunitarios para la protección y alerta de incendios	Todo el Municipio	25,000.00	x	x	x	x	x	x	x	x	x	x	x	x	x	L 80,000.00	L 8,000.00	L 24,000.00	L 48,000.00
4	Establecimiento de una coordinación interinstitucional para mejorar la relación y la implementación de las acciones	Todo el Municipio	22,500.00	x	x	x	x	x	x	x	x	x	x	x	x	x	L 100,000.00	L 10,000.00	L 30,000.00	L 60,000.00
5	Establecimiento de alianzas con instituciones, organizaciones locales y comunitarias	Todo el Municipio	23,325.00	x	x	x	x	x	x	x	x	x	x	x	x	x	L 80,000.00	L 8,000.00	L 24,000.00	L 48,000.00
6	Elaboración e implementación del plan de ordenamiento territorial	Todo el Municipio	24,500.00	x	x	x											L 340,000.00	L 34,000.00	L 102,000.00	L 204,000.00



7	Creación de un comité para la vigilancia de las ordenanzas municipales y convenios internacional es referentes al tema de la protección de los recursos del municipio	Todo el Municipio	21,500.00	x												L 25,000.00	L 2,500.00	L 7,500.00	L 15,000.00
8	Mejoramiento del actual sitio, mediante la aplicación de acciones que ayuden a minimizar la contaminación generada por el mal manejo de los residuos sólidos	Todo el Municipio	20,000.00	x	x											L 200,000.00	L 200,000.00	L 600,000.00	L 1200,000.00



9	Gestión de apoyo técnico para el manejo adecuado de los residuos sólidos	Todo el Municipio	24,100.00	x	x	x	x										L 200,000.00	L 20,000.00	L 60,000.00	L 120,000.00
10	Intercambio de experiencias de las buenas practicas	Todo el Municipio	22,100.00	x	x												L 500,000.00	L 50,000.00	L 150,000.00	L 300,000.00
11	Construcción y operación de un sitio de disposición final adecuado	Todo el Municipio	23,800.00										x	x			L 10000,000.00	L 1000,000.00	L 3000,000.00	L 6000,000.00
12	Identificación de botaderos clandestinos y cierre de los mismos	Todo el Municipio	24,600.00	x	x	x	x	x	x	x	x	x	x	x	x		L 300,000.00	L 30,000.00	L 90,000.00	L 180,000.00
13	Implementación de programas de separación en la fuente de los residuos sólidos reciclables	Todo el Municipio	21,500.00	x	x	x	x	x	x	x	x	x	x	x			L 100,000.00	L 10,000.00	L 30,000.00	L 60,000.00



	para el aprovechamiento de los mismo																		
14	campañas para la reducción del uso del pastico de un solo uso	Todo el Municipio	23,900.00	x	x	x	x	x	x	x	x	x	x	x	x	L 200,000.00	L 20,000.00	L 60,000.00	L 120,000.00
15	Creación de microempresas para el aprovechamiento de los residuos sólidos reciclables	Todo el Municipio	22,000.00													L 150,000.00	L 15,000.00	L 45,000.00	L 90,000.00
16	Gestión para la rehabilitación de la planta de tratamiento de las aguas residuales	Todo el Municipio	25,000.00													L 200,000.00	L 20,000.00	L 60,000.00	L 120,000.00



17	Aplicación de técnicas más apropiadas para minimizar el uso de químicos y la disposición final adecuada de sus residuos	Todo el Municipio	25,000.00																L 100,000.00	L 10,000.00	L 30,000.00	L 60,000.00
18	Gestión para el manejo adecuado y la disposición final de los envases de químicos	Todo el Municipio	25,000.00	x	x	x	x	x	x	x	x	x	x	x	x	x	x	x	L 100,000.00	L 10,000.00	L 30,000.00	L 60,000.00
19	Establecimiento de ordenanzas municipales sobre la temática	Todo el Municipio	25,000.00	x	x	x	x	x	x	x	x	x	x	x	x	x	x	x	L 20,000.00	L 2,000.00	L 6,000.00	L 12,000.00
20	Vigilancia y monitoreo	Todo el Municipio	25,000.00	x	x	x	x	x	x	x	x	x	x	x	x	x	x	x	L 80,000.00	L 8,000.00	L 24,000.00	L 48,000.00
21	Técnicas de más apropiadas para	Todo el Municipio	23,000.00	x	x	x													L 100,000.00	L 10,000.00	L 30,000.00	L 60,000.00



	minimizar el uso de químicos y la disposición final adecuada de sus residuos																		
22	Campañas de educación y sensibilización ambiental	Todo el Municipio	24,500.00	x	x	x	x	x	x	x	x	x	x	x	x	L 100,000.00	L 10,000.00	L 30,000.00	L 60,000.00
23	Campañas de reforestación	Todo el Municipio	24,300.00	x	x	x	x	x	x	x	x	x	x	x	L 200,000.00	L 20,000.00	L 60,000.00	L 120,000.00	
24	Campañas sobre el control de incendios	Todo el Municipio	24,600.00	x	x	x	x	x	x	x	x	x	x	x	L 200,000.00	L 20,000.00	L 60,000.00	L 120,000.00	
25	Capacitación sobre el manejo de residuos sólidos	Todo el Municipio	24,700.00	x	x	x	x	x	x	x	x	x	x	x	L 200,000.00	L 20,000.00	L 60,000.00	L 120,000.00	
26	Capacitación sobre cómo evitar la contaminación ambiental	Todo el Municipio	23,600.00	x	x	x	x	x	x	x	x	x	x	x	L 200,000.00	L 20,000.00	L 60,000.00	L 120,000.00	
27	Capacitación sobre cómo evitar la	Todo el Municipio	23,100.00	x	x	x	x	x	x	x	x	x	x	x	L 200,000.00	L 20,000.00	L 60,000.00	L 120,000.00	



	contaminación del agua																			
28	Uso adecuado de los agroquímicos	Todo el Municipio	22,100.00	x	x	x	x	x	x	x	x	x	x	x	x	x	L 200,000.00	L 20,000.00	L 60,000.00	L 120,000.00
29	Capacitación de cómo cuidar las áreas protegidas	Todo el Municipio	22,500.00	x	x	x	x	x	x	x	x	x	x	x	x	x	L 200,000.00	L 20,000.00	L 60,000.00	L 120,000.00
30	Implementación del programa de escuelas verdes	Todo el Municipio	25,000.00	x	x	x	x	x	x	x	x	x	x	x	x	x	L 200,000.00	L 20,000.00	L 60,000.00	L 120,000.00
31	Campaña en los diferentes medios de comunicación sobre la problemática ambiental	Todo el Municipio	25,000.00	x	x	x	x	x	x	x	x	x	x	x	x	x	L 200,000.00	L 20,000.00	L 60,000.00	L 120,000.00
32	Campañas en los diferentes medios de comunicación para fomentar la cultura de la	Todo el Municipio	25,000.00	x	x	x	x	x	x	x	x	x	x	x	x	x	L 600,000.00	L 60,000.00	L 180,000.00	L 360,000.00



	denuncia																		
33	Capacitación en fertilización orgánica, cultivos orgánicos y venta de agroquímicos a todos sectores	Todo el Municipio	24,000.00	x	x	x	x	x	x	x	x	x	x	x	x	L 100,000.00	L 10,000.00	L 30,000.00	L 60,000.00
34	Fortalecimiento de las capacidades locales mediante la organización de las estructuras institucionales, formación y capacitación a esta estructura locales	Todo el Municipio	24,000.00	x	x	x	x	x	x	x	x	x	x	x	x	L 250,000.00	L 25,000.00	L 75,000.00	L 150,000.00

35	Fomentar las parcelas demostrativas , ECAS(Escuelas de Campo), en metodologías (campesinos a campesino) para demostrar las técnicas alternativas	Todo el Municipio	24,257.00	x	x	x	x	x	x	x	x	x	x	x	x	L 250,000.00	L 25,000.00	L 75,000.00	L 150,000.00
36	La curricula de los centros educativos debe estar diseñada a la realidad de su territorio	Todo el Municipio	22,365.00	x	x	x	x	x	x	x	x	x	x	x	x	L 250,000.00	L 25,000.00	L 75,000.00	L 150,000.00
37	Implementación de ferias del conocimiento y foros	Todo el Municipio	23,548.00	x	x	x	x	x	x	x	x	x	x	x	x	L 400,000.00	L 40,000.00	L 120,000.00	L 240,000.00
38	Equipamiento de centros educativos con aulas tecnológicas y	Todo el Municipio	23,489.00	x	x	x	x	x	x	x	x	x	x	x	x	L 400,000.00	L 40,000.00	L 120,000.00	L 240,000.00



	de investigación																			
39	Fomentar la investigación con la academia nacional e internacional	Todo el Municipio	22,598.00	x	x	x	x	x	x	x	x	x	x	x	x	L 400,000.00	L 40,000.00	L 120,000.00	L 240,000.00	
40	Incentivar a los sectores productivos y demás sectores para la protección , conservación y restauración del ambiente	Todo el Municipio	24,155.00	x	x	x	x	x	x	x	x	x	x	x	L 200,000.00	L 20,000.00	L 60,000.00	L 120,000.00		
41	Campaña de reforestación y mantenimiento de las áreas recuperadas debidamente planificadas	Todo el Municipio	24,698.00	x	x	x	x	x	x	x	x	x	x	x	L 450,000.00	L 45,000.00	L 135,000.00	L 270,000.00		



42	Protección de las especies de flora y fauna para la regeneración natural y la restauración del corredor biológico pacífico - atlántico	Todo el Municipio	24,584.00	x	x	x	x	x	x	x	x	x	x	x	x	L	L	L	L	200,000.00	200,000.00	600,000.00	1200,000.00
43	Inventario de los tipos de bosque del municipio	Todo el Municipio	23,548.00	x	x	x	x	x	x	x	x	x	x	x	x	L	L	L	L	200,000.00	20,000.00	60,000.00	120,000.00
44	Socialización de los mega proyectos con la sociedad en general	Todo el Municipio	24,258.00	x	x	x	x	x	x	x	x	x	x	x	x	L	L	L	L	200,000.00	20,000.00	60,000.00	120,000.00
45	Implementación de incentivos por compensación de servicios Eco sistémicos	Todo el Municipio	25,000.00	x	x	x	x	x	x	x	x	x	x	x	x	L	L	L	L	240,000.00	24,000.00	72,000.00	144,000.00
46	Supervisión efectiva de los planes de manejo	Todo el Municipio	25,000.00	x	x	x	x	x	x	x	x	x	x	x	x	L	L	L	L	100,000.00	10,000.00	30,000.00	60,000.00



	otorgados																			
47	Conformación de grupos comunitarios (guardabosques) para la protección y alerta de incendios	Todo el Municipio	25,000.00	x	x	x	x	x	x	x	x	x	x	x	x	x	100,000.00	L 10,000.00	L 30,000.00	L 60,000.00
48	Elaborar e implementar los planes de manejo de las micro cuencas ya declaradas	Todo el Municipio	24,000.00	x	x	x	x	x	x	x	x	x	x	x	x	L 350,000.00	L 35,000.00	L 105,000.00	L 210,000.00	
49	Construcción rondas corta fuego en la época de mayor incidencias de incendios	Todo el Municipio	24,589.00	x	x	x	x	x	x	x	x	x	x	x	L 250,000.00	L 25,000.00	L 75,000.00	L 150,000.00		
50	Implementación de un sistema de alerta temprano contra incendios	Todo el Municipio	24,586.00	x	x	x	x	x	x	x	x	x	x	L 800,000.00	L 80,000.00	L 240,000.00	L 480,000.00			



	forestales																			
51	Declaratoria de cuatro micro cuencas	Todo el Municipio	25,000.00	x	x	x	x	x	x	x	x	x	x	x	x	x	L 200,000.00	L 20,000.00	L 60,000.00	L 120,000.00
52	Gestión para la investigación científica de las áreas protegidas a través de la academia	Todo el Municipio	24,589.00	x	x	x	x	x	x	x	x	x	x	x	x	x	L 400,000.00	L 40,000.00	L 120,000.00	L 240,000.00
53	Establecimiento de alianzas estratégicas con los centros educativos para la reforestación y seguimiento de las zonas recuperadas	Todo el Municipio	23,548.00	x	x	x	x	x	x	x	x	x	x	x	x	x	L 300,000.00	L 30,000.00	L 90,000.00	L 180,000.00
54	Monitoreo de los niveles de contaminación de las fuentes de	Todo el Municipio	25,000.00	x	x	x	x	x	x	x	x	x	x	x	x	x	L 340,000.00	L 34,000.00	L 102,000.00	L 204,000.00

	agua																						
55	Cortinas de amortiguamientos de los ,a los olores	Todo el Municipio	24,863.00	x	x	x	x	x	x	x	x	x	x	x	x	L	75,000.00	L	7,500.00	L	22,500.00	L	45,000.00
56	Tecnificar a los sectores productivos y aplicación de técnicas apropiadas en el municipio	Todo el Municipio	24,147.00	x	x	x	x	x	x	x	x	x	x	x	x	L	800,000.00	L	80,000.00	L	240,000.00	L	480,000.00
57	Promover la ganadería intensiva; sustituyendo la extensiva (amigable con el medio ambiente)	Todo el Municipio	24,789.00	x	x	x	x	x	x	x	x	x	x	x	x	L	250,000.00	L	25,000.00	L	75,000.00	L	150,000.00
58	Nuevas técnicas de alimentación o producción de forraje	Todo el Municipio	23,548.00	x	x	x	x	x	x	x	x	x	x	x	x	L	200,000.00	L	20,000.00	L	60,000.00	L	120,000.00
59	Técnicas para la conservación del suelo y la	Todo el Municipio	24,589.00	x	x	x	x	x	x	x	x	x	x	x	x	L	80,000.00	L	8,000.00	L	24,000.00	L	48,000.00



	productividad																			
60	Implementación de la rotación de cultivos y tierras en descanso	Todo el Municipio	24,587.00	x	x	x	x	x	x	x	x	x	x	x	x	x	L 800,000.00	L 80,000.00	L 240,000.00	L 480,000.00
61	Utilización efectiva y regulación de acuerdo a la rotulación de químicos	Todo el Municipio	25,000.00	x	x	x	x	x	x	x	x	x	x	x	x	x	L 180,000.00	L 18,000.00	L 54,000.00	L 108,000.00
62	Promover la venta y el uso de insumos orgánicos	Todo el Municipio	23,589.00	x	x	x	x	x	x	x	x	x	x	x	x	x	L 100,000.00	L 10,000.00	L 30,000.00	L 60,000.00
63	Fomentar la implementación de técnicas agroecológicas	Todo el Municipio	23,245.00	x	x	x	x	x	x	x	x	x	x	x	x	x	L 10,000.00	L 1,000.00	L 3,000.00	L 6,000.00
64	Fomento del consumo y producción de productos orgánicos	Todo el Municipio	25,000.00	x	x	x	x	x	x	x	x	x	x	x	x	x	L 200,000.00	L 20,000.00	L 60,000.00	L 120,000.00



65	Fomentar las parcelas demostrativas , ECAS(Escuelas de campos), en metodologías (campesinos a campesinos) para demostrar las técnicas alternativas	Todo el Municipio	25,000.00	x	x	x	x	x	x	x	x	x	x	x	x	L 250,000.00	L 25,000.00	L 75,000.00	L 150,000.00
66	Intercambio de experiencias con fincas modelos para su fomento e implementación	Todo el Municipio	24,589.00	x	x	x	x	x	x	x	x	x	x	x	x	L 400,000.00	L 40,000.00	L 120,000.00	L 240,000.00
67	Coordinación con la SS y la SAG para el apoyo sobre el control y supervisión de productos prohibidos y que circulan libremente	Todo el Municipio	25,000.00	x	x	x	x	x	x	x	x	x	x	x	x	L 200,000.00	L 20,000.00	L 60,000.00	L 120,000.00



68	Franjas o anillos de protección de las cuencas y micro cuencas	Todo el Municipio	22,578.00	x	x	x	x	x	x	x	x	x	x	x	x	L 600,000.00	L 60,000.00	L 180,000.00	L 360,000.00
69	Involucrar la participación activa de las fuerzas armadas en la protección de los recursos naturales	Todo el Municipio	24,532.00	x	x	x	x	x	x	x	x	x	x	x	x	L 100,000.00	L 10,000.00	L 30,000.00	L 60,000.00
70	Aplicación del marco legal por parte de las instituciones responsables	Todo el Municipio	25,000.00	x	x	x	x	x	x	x	x	x	x	x	x	L 80,000.00	L 8,000.00	L 24,000.00	L 48,000.00
71	Aplicación de ordenanzas municipales y el marco legal nacional	Todo el Municipio	24,369.00	x	x	x	x	x	x	x	x	x	x	x	x	L 20,000.00	L 2,000.00	L 6,000.00	L 12,000.00
72	Elaboración e implementación de un plan de desarrollo turístico del municipio	Todo el Municipio	25,000.00	x	x	x	x	x	x	x	x	x	x	x	x	L 50,000.00	L 5,000.00	L 15,000.00	L 30,000.00



73	Establecimiento de diferentes rutas turísticas según el sector (ruta de café)	Todo el Municipio	24,000.00	x	x	x	x	x	x	x	x	x	x	x	x	L 100,000.00	L 10,000.00	L 30,000.00	L 60,000.00
74	Mapeo de los lugares con potenciales turísticos	Todo el Municipio	24,987.00	x	x	x	x	x	x	x	x	x	x	x	x	L 100,000.00	L 10,000.00	L 30,000.00	L 60,000.00
75	Diseño de material para la promoción de la belleza escénica	Todo el Municipio	24,300	x	x	x	x	x	x	x	x	x	x	x	x	L 100,000.00	L 10,000.00	L 30,000.00	L 60,000.00
76	Construcción y equipamiento de un centro de visitantes, para educación ambiental e investigación	Todo el Municipio	23,589.00	x	x	x	x	x	x	x	x	x	x	x	x	L 300,000.00	L 300,000.00	L 900,000.00	L 1800,000.00
77	Formación de guías turísticos	Todo el Municipio	25,000.00	x	x	x	x	x	x	x	x	x	x	x	x	L 50,000.00	L 5,000.00	L 15,000.00	L 30,000.00

79	Establecimiento o de senderos para las diferentes rutas turísticas	Todo el Municipio	24,600.00	x	x	x	x	x	x	x	x	x	x	x	x	x	L 100,000.00	L 10,000.00	L 30,000.00	L 60,000.00
80	Establecimiento de micro empresas de artesanías y productos locales	Todo el Municipio	24,480.00	x	x	x	x	x	x	x	x	x	x	x	x	x	L 100,000.00	L 10,000.00	L 30,000.00	L 60,000.00
81	Gestión de especialista en materia de ecoturismo y protección ambiental	Todo el Municipio	24,566.00	x	x	x	x	x	x	x	x	x	x	x	x	x	L 60,000.00	L 6,000.00	L 18,000.00	L 36,000.00
82	Fomento del ecoturismo desde la cosmovisión de las comunidades involucradas	Todo el Municipio	24,680	x	x	x											L 50,000.00	L 5,000.00	L 15,000.00	L 30,000.00
83	Emisión de ordenanzas municipales sobre la temática	Todo el Municipio	25,000.00	x	x	x	x	x	x	x							L 20,000.00	L 2,000.00	L 6,000.00	L 12,000.00



ALCALDÍA MUNICIPAL
San Marcos de Colón, Choluteca
Telefax. 2788-3363



TOTAL PLAN DE GESTION AMBIENTAL	33,590,000	L 3,359,000	L 10,077,000	L 20,154,000
--	-------------------	--------------------	---------------------	---------------------

PLAN DE INVERSIÓN MULTISECTORIAL Y PLURIANUAL (PIMP)

Con el levantamiento de línea base y sus indicadores obtenidos las comunidades elaboraron sus Planes de Desarrollo Comunitario, de estos planes los líderes comunitarios prepararon Planes Zonales, Extrayendo tres proyectos por cada eje temático de cada comunidad, en el proceso se actualizo el plan existente en la municipalidad: Plan Estratégico de Desarrollo Municipal y conjuntamente con Instituciones y la instancia ciudadana.

Luego se agruparon las ideas de Proyectos según sectorización dada por la metodología JICA-FOCAL III, **Proyectos Sociales, Proyectos Ambientales, Proyectos Productivos y Proyectos de Infraestructura**. Luego se convocó a la Instancia Ciudadana para determinar que ideas de proyectos entrarían al Plan de Inversión Plurianual según tabla de proporción socializada y aprobada por autoridad municipal que se elaboró en base a la experiencia en ejecución de los proyectos con fondos corrientes y de transferencia en los dos últimos años.

PROYECTOS DE DESARROLLO SOCIAL

**MANCOMUNIDAD DE MUNICIPIOS DEL CERRO GUANACAURE Y LA BOTIJA
ALCALDIA MUNICIPAL DE SAN MARCOS DE COLON**

PROGRAMA: PROYECTOS DESARROLLO SOCIAL ZONA: #1

PRIORIDAD	NOMBRE DEL PROYECTO / SECTOR DE DESARROLLO	EJE TEMATICO	COMUNIDADES	# DE BENEFIC.	AÑO EJECUCIÓN											COSTO APROXIMADO	FINANCIAMIENTO			
					19	20	21	22	23	24	25	26	27	28	29		30	APORTE COMUNITARIO	APORTE MUNICIPAL	APORTE EXT.
1	Coordinar la vigilancia por parte de las autoridades civiles y militares en la zona para evitar la caza y tala ilegal	Ordenamiento Territorial	El Jocote	226	x	x	x	x	x	x	x	x	x	x	x	x	25,000.00	2,500.00	7500	15000
3	Capacitación sobre métodos de planificación familiar	Salud y Nutrición	Quebrada del Horno	219			x		x		x		x		x		L 50,000.00	L 5,000.00	15000	30000
5	Brigadas Medicas	Salud y Nutricion	El Zarzal - El Terrero	226		x			x				x		x		L 500,000.00	L 50,000.00	15000 0	30000 0
6	Socialización de métodos de planificación familiar	Salud y Nutricion	El Zarzal - El Terrero	56	x		x						x		x		L 50,000.00	L 5,000.00	15000	30000
8	Puesto de planificación familiar	Salud y Nutricion	El Jocote	100	x	x	x	x	x	x	x	x	x	x	x		L 25,000.00	L 2,500.00	7500	15000



10	Campaña sobre prevención de enfermedades	Salud y Nutrición	La Laguna de Duyusupo	253	x	x	x	x	x	x	x	x	x	x	x	x	L 30,000.00	L 3,000.00	9000	18000
11	Charlas para evitar embarazos no deseados.	Salud y Nutrición	Las Mesas de Cacamuya	98		x	x			x	x						L 50,000.00	L 5,000.00	15000	30000
12	Abastecimiento de medicamentos	Salud y Nutrición	Quebrada del Horno	219								x					L 100,000.00	L 10,000.00	30000	60000
15	Botiquín comunitario	Salud y Nutrición	Mal Paso	156	x							x					L 50,000.00	L 5,000.00	15000	30000
16	Realizar campañas de prevención de embarazos no deseados.	Salud y Nutrición	Mal Paso	156	x	x	x	x	x	x	x	x	x	x	x	x	L 25,000.00	L 2,500.00	7500	15000
7	Becas Estudiantiles	Educación	Intercomunitario	496	x	x	x	x	x		x		x		x		1000,000.00	100,000.00	30000	60000
8	Proyecto de alfabetización	Educación	Intercomunitario	192	x	x	x	x	x	x	x	x	x	x	x		130,000.00	13,000.00	39000	78000
1	Becas Escolares	Grupo Vulnerable Niñez	Intercomunitario	287	x	x	x	x	x	x	x	x	x	x	x		800,000.00	0	24000	48000



1	Capacitar a los padres(a) para que apoyen a sus hijos en el estudio	Grupo Vulnerable Juventud	La Laguna de Duyusupo	100															0	0	0	0
3	Encuentros deportivos	Grupo Vulnerable Juventud	El Jocote	226															30,000.00	3,000.00	9000	18000
2	Crear fuentes de trabajo para la mujer por alimentación	Grupo Vulnerable Mujeres	La Laguna	96															100,000.00	10,000.00	30000	60000
3	Capacitación por INFOP	Grupo Vulnerable Mujeres	El Jocote	100	x														25,000	2,500.00	7500	15000
2	Bonos para la tercera edad	Grupo Vulnerable Tercera Edad	Intercomunitario	353	x	x	x	x	x	x	x	x	x	x	x	x			1700,000.00	170,000.00	510000	1020000
4	Formar jóvenes en nuevas profesiones	Economía	Cacamuya	130															100,000.00	10,000.00	30000	60000
8	Implementación de la educación media	Economía	El Jocote	150															150,000.00	15,000.00	45000	90000
10	Fortalecimiento en temas laborales	Economía	Quebrada del Horno	219															30,000.00	3,000.00	9000	18000



2	Mejoramiento de alimentación en el comedor infantil	Seguridad Alimentaria	El Jocote	200	x											L 300,000.00	L 30,000.00	90000	18000 0
12	Proyecto de trabajos comunitarios	Seguridad Alimentaria	San Juan de Duyusupo	95			x			x						L 250,000.00	L 25,000.00	75000	15000 0
17	Bono Tecnológico	Seguridad Alimentaria	Mal Paso	156			x		x	x						L 200,000.00	L 20,000.00	60000	12000 0
3	Crear fuentes de trabajo	Tierra	El Jocote	200												L 250,000.00	L 25,000.00	75000	15000 0
5	Financiamiento para compra de terrenos	Tierra	Las Mesas de Cacamuya	447												L 1000,000.00	L 100,000.00	30000 0	60000 0
7	Donación de terrenos ya habitados para obtener la documentación de nuestras viviendas	Tierra	El Zarzal - El Terrero	115			x									L 750,000.00	L 75,000.00	22500 0	45000 0
8	Legalizar la Tierra	Tierra	Cacamuya	149												L 100,000.00	L 10,000.00	30000	60000



9	Proyectos de compra de terreno para uso comunitario	Tierra	La Laguna de Duyusupo	96														L 200,000.00	L 20,000.00	60000	12000 0
13	Creación de empresa campesina	Tierra	Quebrada del Horno	219														L 100,000.00	L 10,000.00	30000	60000
14	Creación de empresa campesina	Tierra	santa Rita	219		x		x		x								L 200,000.00	L 20,000.00	60000	12000 0
1	Taller de sobre equidad de genero	Participación	Las mesas de Cacamuya	250		x												75,000.00	7,500.00	22500	45000
2	Taller Motivación y liderazgo	Participación	Las mesas de Cacamuya	300		x												75,000.00	7,500.00	22500	45000
3	Taller de liderazgo y organización	Participación	San Juan de Duyusupo	265														20,000.00	2,000.00	6000	12000



4	Taller de Capacitaciones en género y liderazgo	Participación	San Juan de Duyusupo	190			x												20,000.00	2,000.00	6000	12000
5	Fortalecimiento de capacidades locales sobre organización	Participación	Quebrada del Horno	219	x	x	x	x											30,000.00	3,000.00	9000	18000
6	Capacitación sobre autoestima	Participación	La Laguna de Duyusupo	204			x												50,000.00	5,000.00	15000	30000
7	Capacitación sobre equidad de género	Participación	La Laguna de Duyusupo	200			X												3,750.00	375.00	1125	2250
8	Capacitación sobre liderazgo y organización	Participación	La Laguna de Duyusupo	173															50,000.00	5,000.00	15000	30000
9	Taller sobre autoestima	Participación	El Jocote	220	x	x	x	x	x	x	x	x	x	x	x	x	x		25,000.00	2,500.00	7500	15000
10	Campañas de evangelización	Participación	El Jocote	220	x	x	x	x	x	x	x	x	x	x	x	x			10,000.00	1,000.00	3000	6000



11	Proyecto de mejoramiento de la comunidad con participación de todas las viviendas	Participación	El Jocote	220	x	x	x	x	x	x	x	x	x	x	x	x	x	50,000.00	5,000.00	15000	30000
12	Crear nuevas organizaciones que involucren a la comunidad	Participación	El Zarzal - El Terrero	150														150,000.00	15,000.00	45000	90000
13	Promover la organización de grupos de apoyo en la comunidad	Participación	El Zarzal - El Terrero	150														200,000.00	20,000.00	60000	120000
3	Vigilancia permanente a estos puntos ciegos fronterizos, permitiendo más seguridad a la comunidad.	Seguridad Ciudadana	El Zarzal - El Terrero	226	x	x	x	x	x	x	x	x	x	x	x	x		L 240,000.00	L 24,000.00	72000	144000
4	Capacitación antimaras	Seguridad Ciudadana	El Jocote	226	x	x	x	x	x									L 25,000.00	L 2,500.00	7500	15000



5	Proyecto contra la violencia	Seguridad Ciudadana	El Jocote	226			x	x	x	x	x	x	x	x	x	x	L 20,000.00	L 2,000.00	6000	12000
6	Coordinar acciones con entes de seguridad	Seguridad Ciudadana	Quebrada del Horno	219	x	x	x	x									L -	L -	0	0
7	Capacitaciones psicológicas familiares.	Seguridad Ciudadana	Las Mesas de Cacamuya	447				x					x				L 50,000.00	L 5,000.00	15000	30000
8	Acercamiento de la policía de los auxiliares y comunidad	Seguridad Ciudadana	Cacamuya	150		x	x			x		x					L -	L -	0	0
1	Fortalecimiento del turismo	Turismo	San Juan de Duyusupo	379		x		x				x			x		L 500,000.00	L 50,000.00	15000 0	30000 0
5	Potenciación de los lugares turísticos.	Turismo	La Laguna de Duyusupo	54									x				L 50,000.00	L 5,000.00	15000	30000
6	Construcción de un corredor turístico	Turismo	Cacamuya	149			x	x									L 150,000.00	L 15,000.00	45000	90000



7	Potenciar turismo en el centro multicultural de aprendizaje sostenible	Turismo	El Jocote	226	x	x	x	x	x	x	x	x	x	x	x	x	x	L 200,000.00	L 20,000.00	60000	12000 0
TOTAL																	10,313,750	1,031,375	3,094,125	6,188,250	

**MANCOMUNIDAD DE MUNICIPIOS DEL CERRO GUANACAURE Y LA BOTIJA
ALCALDIA MUNICIPAL DE SAN MARCOS DE COLON**

PROGRAMA: PROYECTOS DESARROLLO SOCIAL ZONA: #2

PRIORIDAD	NOMBRE DEL PROYECTO / SECTOR DE DESARROLLO	EJE TEMATICO	COMUNIDADES	# DE BENEFIC.	AÑO EJECUCIÓN										COSTO APROXIMADO	FINANCIAMIENTO				
					19	20	21	22	23	24	25	26	27	28		29	30	APORTE COMUNITARIO	APORTE MUNICIPAL	APORTE EXT.
2	Capacitación sobre como planificar y cuidarse por un embarazo a temprana edad	SALUD Y NUTRICION	Las flores, portillo grande	230			x		x		x		x		x		50,000	5,000	15,000	30,000
3	Apertura de plaza para enfermera	SALUD Y NUTRICION	Guajiniquil	158	x		x										200,000	20,000	60,000	120,000
5	Capacitación sobre como eliminar la contaminación para que haya menos enfermedades	SALUD Y NUTRICION	Las flores, portillo grande	230			x		x		x		x		x		50,000	5,000	15,000	30,000

8	Becas	EDUCACIÓN	El Jicarito	50		x			x									100,000	10,000	30,000	60,000
2	Organizar y apoyar un equipo de futbol	Grupo Vulnerable Juventud	Guajiniquil	158	x													50,000	5,000	15,000	30,000
2	Organizar un grupo de madres solteras	Grupo Vulnerable Mujeres	Guajiniquil	158		x	x	x										50,000	5,000	15,000	30,000
2	Organizar grupos infantiles	Grupo Vulnerable Niñez	Guajiniquil	158		x	x	x										50,000	5,000	15,000	30,000
1	Bono tercera edad	Grupo Vulnerable Tercera Edad	San Agustín La Germania	20	x	x	x	x	x	x								60,000	6,000	18,000	36,000
2	Organizar un club de abuelos comunitarios	Grupo Vulnerable Tercera Edad	Guajiniquil	25	x													50,000	5,000	15,000	30,000
2	Gestionar préstamos a bajo interés para comprar terreno	TIERRA	Intercomunitario	2,082			x	x	x									1650,000	165,000	495,000	990,000
1	Talleres sobre liderazgo	PARTICIPACIÓN	Intercomunitario	2,082	x	x	x	x	x	x	x	x	x	x	x	x		160,000	16,000	48,000	96,000
3	Capacitaciones sobre la igualdad de genero	PARTICIPACIÓN	Intercomunitario	2,082	x		x	x	x	x		x		x				70,000	7,000	21,000	42,000
4	capacitación a las mujeres con proyectos de talleres	PARTICIPACIÓN	Intercomunitario	2,082	x		x	x			x							20,000	2,000	6,000	12,000
1	Organización y capacitación de las mesas de seguridad ciudadana	SEGURIDAD CIUDADANA	Intercomunitario	2,082	x	x	x	x	x	x								50,000	5,000	15,000	30,000



3	Guardias de seguridad para los centros educativos	SEGURIDAD CIUDADANA	Comalí	769	x	x	x	x	x	x	x	x	x	x	x	x	x	150,000	15,000	45,000	90,000
TOTAL																		2760,000	276,000	828,000	1656,000

**MANCOMUNIDAD DE MUNICIPIOS DEL CERRO GUANACAURE Y LA BOTIJA
ALCALDIA MUNICIPAL DE SAN MARCOS DE COLON**

PROGRAMA: PROYECTOS DESARROLLO SOCIAL

ZONA: #3

PRIORIDAD	NOMBRE DEL PROYECTO / SECTOR DE DESARROLLO	EJE TEMATICO	COMUNIDADES	# DE BENEFICIARIOS	AÑO EJECUCIÓN										COSTO APROXIMADO	FINANCIAMIENTO					
					19	20	21	22	23	24	25	26	27	28		29	30	APORTE COMUNITARIO	APORTE MUNICIPAL	APORTE EXT.	
1	Organización de un grupo de alcohólicos anónimos	Salud y Nutrición	Las Delicias	45	x		x		x		x		x		x		0	0		0	0
2	Tratamiento del agua de consumo humano, con cloro	Salud y Nutrición	Las Delicias	692	x	x											60,000	6,000		18,000	36,000
4	Capacitaciones sobre como	Salud y Nutrición	Las Trementinas	245			x										50,000	5,000		15,000	30,000



	planificar																				
6	Obtener un botiquín comunitario manejado por un promotor o enfermera permanente	Salud y Nutrición	La Anonal	207	x	x	x	x	x	x	x	x	x	x	x	x	60,000	6,000	18,000	36,000	
7	Brindar la bolsa solidaria	Salud y Nutrición	La Anonal	207	x	x	x	x	x	x	x	x	x	x	x	120,000	12,000	36,000	72,000		
3	creación de 2 plazas de docentes de educación primaria	Educación	Las Delicias	545				x	x							1000,000	100,000	300,000	600,000		
4	Proyecto de programas educativos sobre analfabetismo	Educación	Las Trementinas	245	x											50,000	5,000	15,000	30,000		
1	Creación de fuentes de trabajo para jóvenes y adultos	Grupo Vulnerable de la Juventud	El Anonal	207									x			200,000	20,000	60,000	120,000		

5	Proyecto de un bono para las madres solteras	Grupo Vulnerable de la mujer	Las Trementinas	245		x												10,000	1,000			3,000	6,000	
1	Incorporar al beneficio del bono de la tercera edad y discapacitados	Grupo Vulnerable de la Tercera Edad	Las Delicias	251		x	x	x	x	x									120,000	12,000			36,000	72,000
2	Donación de sillas de ruedas	Grupo Vulnerable de la Tercera Edad	Anonal	120		x			x				x						50,000	5,000			15,000	30,000
3	Proporcionar ayuda económica	Grupo Vulnerable de la Tercera Edad	Anonal	120	x	x	x	x	x	x	x	x	x	x	x	x	x		120,000	12,000			36,000	72,000
6	Tratamiento del agua para su consumo sano	Agua Y Saneamiento	El Anonal	207	x	x	x	x	x	x	x	x	x	x	x	x			120,000	12,000			36,000	72,000
1	Creación de un mercado local a través de ferias de productos	Economía	Las Delicias	340		x													0	0			0	0



	locales																			
3	Construcción de una base de datos de instituciones financieras que ofrecen fondos a bajos intereses y garantías alternativas	Economía	Las Delicias	383	x											0	0		0	0
3	Proyecto de bolsa solidaria	Seguridad Alimentaria	Las Trementinas	245	x											15,000	1,500	4,500	9,000	
6	Solicitar la escritura de cada terreno	Tierra	Anonal	150						x						50,000	5,000	15,000	30,000	
1	Impartir talleres de gestión organizativa con una metodología crítica, no tradicional.	Participación	Las Delicias	213		x										15,000	1,500	4,500	9,000	
2	Capacitación sobre	Participación	Las Trementinas	245	x											50,000	5,000	15,000	30,000	

**MANCOMUNIDAD DE MUNICIPIOS DEL CERRO GUANACAURE Y LA BOTIJA
ALCALDIA MUNICIPAL DE SAN MARCOS DE COLON**

PROGRAMA: PROYECTOS DESARROLLO SOCIAL ZONA: # 4

PRIORIDAD	NOMBRE DEL PROYECTO / SECTOR DE DESARROLLO	EJE TEMATICO	COMUNIDADES	# DE BENEFIC.	AÑO EJECUCIÓN										COSTO APROXIMADO	FINANCIAMIENTO				
					19	20	21	22	23	24	25	26	27	28		29	30	APORTE COMUNITARIO	APORTE MPAL	APORTE EXT.
2	Medico permanente en centro de salud	Salud Y Nutricion	San Francisco	1052	x	x	x	x	x	x	x	x	x	x	x	x	0	0	0	0
3	Gestionar más medicamentos para el centro de salud	Salud Y Nutricion	Sagrado Corazón	283	x	x	x	x	x	x	x	x	x	x	x	x	500,000	50,000	150,000	300,000
4	Charlas por parte de los promotores de salud	Salud Y Nutricion	El Aguacate	125	x	x	x	x	x	x	x	x	x	x	x	x	60,000	6,000	18,000	36,000
6	Capacitación sobre métodos de planificación	Salud Y Nutricion	Chinchayote	136			x										50,000	5,000	15,000	30,000



7	Métodos de planificación familiar	Salud Y Nutricion	Las Nubes y Sabana Larga	207			x												50,000	5,000	15,000	30,000
5	Proyecto de Alfabetización	Educación	Las Nubes y Sabana larga	207		x													10,000	1,000	3,000	6,000
6	Proyecto de becas Infantiles	Educación	Las Nubes y Sabana larga	207	x														5,000	500	1,500	3,000
1	Creación de talleres para distintos oficios	Grupo Vulnerable de la Juventud	La Barranquilla	389	x														150,000	15,000	45,000	90,000
3	Talleres de formación técnica	Grupo Vulnerable de la Niñez	Las Nubes y Sabana Larga	207	x														100,000	10,000	30,000	60,000
2	Creación de un bono para la tercera edad	Grupo Vulnerable de la III edad	Las Nubes y Sabana Larga	207					x										10,000	0	10,000	
3	Proyecto de ampliación del tren de aseo	Agua y Saneamiento	Horcones y Guajiniquil Las Nubes y Sabana Larga	428	x	x	x	x	x	x	x	x	x	x	x	x	x		650,000	0	650,000	
8	Dotación de filtros para purificación de agua	Agua y Saneamiento	Intercomunitario	853	x	x	x	x	x	x	x	x	x	x	x	x			1,220,000	122,000	366,000	732,000



2	Legalización de tierras a través del Instituto Nacional Agrario	Tierra	Sagrado Corazón y Gualiqueme	490	x	x	x	x	x	x	x	x	x	x	x	300,000	30,000	90,000	180,000
1	Capacitación sobre equidad de género	Participación	El Aguacate	125	x	x	x	x	x	x	x	x	x	x	x	60,000	6,000	18,000	36,000
2	Capacitación sobre liderazgo	Participación	Intercomunitario	443			x									100,000	10,000	30,000	60,000
3	Capacitaciones sobre el desarrollo de la comunidad para las mujeres	Participación	El Aguacate	125	x	x	x	x	x	x	x	x	x	x	x	60,000	6,000	18,000	36,000
1	Comité de seguridad	Seguridad Ciudadana	San Francisco	200	x	x	x	x	x	x	x	x	x	x	x	120,000	12,000	36,000	72,000
TOTAL																3,445,000	278,500	1,495,500	1,671,000

**MANCOMUNIDAD DE MUNICIPIOS DEL CERRO GUANACAURE Y LA BOTIJA
ALCALDIA MUNICIPAL DE SAN MARCOS DE COLON**

PROGRAMA: PROYECTOS DESARROLLO SOCIAL ZONA: # 5

PRIORIDAD	NOMBRE DEL PROYECTO / SECTOR DE DESARROLLO	EJE TEMATICO	COMUNIDADES	# DE BENEFICIARIOS	AÑO EJECUCIÓN										COSTO APROXIMADO	FINANCIAMIENTO				
					19	20	21	22	23	24	25	26	27	28		29	30	APORTE COMUNITARIO	APORTE MPAL	APORTE EXT.
2	Dotación de un botiquín escolar	Salud y Nutricion	El inventario	244	x	x	x	x	x	x	x	x	x	x			25,000.00	2,500.00	7500	15000
3	Proyecto para un botiquín comunitario	Salud y Nutricion	Guailo Arriba y Guailo Abajo	30					x								20,000.00	2,000.00	6000	12000
4	Brigadas odontológicas	Salud y Nutricion	El Inventario	244			x	x			x			x			100,000.00	10,000.00	30000	60000
6	métodos de planificación	Salud y Nutricion	El Agua Agria	104		x											50,000.00	5,000.00	15000	30000
1	Donación de mobiliario y merienda	Educación	El Inventario Ojo de Agua	277	x		x	x		x		x		x			235,000.00	23,500.00	70500	141000



2	Proyecto de becas estudiantiles	Educación	El Inventario Ojo de Agua	277	x	x	x	x	x	x	x	x	x	x	x	x	x	220,000.00	22,000.00	66000	132000
3	Implementar y equipar sala de computación	Educación	El inventario	244				x										100,000.00	10,000.00	30000	60000
4	Organización de un comité de Vigilancia	Recursos Naturales	El Inventario	244		x												25,000.00	2,500.00	7500	15000
1	Proyectos Educativos para la juventud (oficios y manualidades)	Grupo Vulnerable de Juventud	El Inventario	20		x												75,000.00	7,500.00	22500	45000
2	Capacitación sobre valores y autoestima	Grupo Vulnerable de Juventud	El Inventario	30	x	x	x	x	x	x	x	x	x	x	x	x	x	20,000.00	2,000.00	6000	12000
1	Implementar Microempresas Para Mujeres	Grupo Vulnerable de Mujeres	El inventario Y Ojo de Agua	105	x	x												250,000.00	25,000.00	75000	150000
2	Ampliación del Bono Diez Mil	Grupo Vulnerable de Mujeres	El inventario	40			x											100,000.00	10,000.00	30000	60000



3	Capacitación a la red de apoyo familiar	Grupo Vulnerable de Mujeres	Ojo de Agua El Horno	45	x		x		x		x		x		x		50,000.00	5,000.00	15000	30000
2	Bono para la tercera edad	Grupo Vulnerable de tercera edad	El Inventario Y Ojo de Agua	60	x	x	x	x	x	x	x	x	x	x	x	x	340,000.00	34,000.00	10200 0	204000
4	Proyecto de filtros de agua	Agua y Saneamiento	Guailo Arriba y Guailo Abajo, Ojo de Agua e Inventario	330			x	x		x							350,000.00	35,000.00	10500 0	210000
5	Capacitación sobre el uso y tratamiento de agua	Agua y Saneamiento	Agua Agria	104		x											150,000.00	15,000.00	45000	90000
5	Proyecto de creación de microempresas	Seguridad Alimentaria	Agua Agria	104		x											150,000.00	15,000.00	45000	90000
5	proyecto de creación de microempresas	Tierra	Agua Agria	104		x											150,000.00	15,000.00	45000	90000
6	legalización de tierras con dominio útil	Tierra	El Inventario	80					x								100,000.00	10,000.00	30000	60000



7	capacitaciones sobre ley de propiedad	Tierra	El Inventario	150				x										25,000.00	2,500.00	7500	15000
8	Formar una organización de apoyo dentro de la comunidad	Tierra	El Inventario	244				x										10,000.00	1,000.00	3000	6000
1	Capacitar a las mujeres en programa de desarrollo	Participación	El Inventario y Agua Agria	244	x	x	x	x	x	x	x	x	x	x	x	x	x	100,000.00	10,000.00	30000	60000
2	Capacitación sobre de liderazgo	Participación	Guailo Arriba y Guailo Abajo	30				x										50,000.00	5,000.00	15000	30000
3	Capacitación sobre equidad de genero	Participación	El Inventario	118	x	x	x	x	x	x	x	x	x	x	x	x	x	250,000.00	25,000.00	75000	150000
4	Capacitación sobre motivación de jóvenes	Participación	El inventario y Agua agria	194	x	x	x	x	x	x	x	x	x	x	x	x	x	75,000.00	7,500.00	22500	45000
5	Capacitación para que las mujeres formen parte de las	Participación	Agua Agria	104				x										50,000.00	5,000.00	15000	30000

**MANCOMUNIDAD DE MUNICIPIOS DEL CERRO GUANACAURE Y LA BOTIJA
ALCALDIA MUNICIPAL DE SAN MARCOS DE COLON**

PROGRAMA: PROYECTOS DESARROLLO SOCIAL ZONA: # 7

PRIORIDAD	NOMBRE DEL PROYECTO / SECTOR DE DESARROLLO	EJE TEMATICO	COMUNIDADES	# DE BENEFICIARIOS	AÑO EJECUCIÓN										COSTO APROXIMADO	FINANCIAMIENTO				
					19	20	21	22	23	24	25	26	27	28		29	30	APORTE COMUNITARIO	APORTE MPAL	APORTE EXT.
1	Elaboración de Documento donde los dueños de terrenos se comprometan a la reparación de carreteras	Ordenamiento Territorial	Oyoto	387			x									50,000	5,000		15,000	30,000
2	Tramites de Documentos para Legalizar las Viviendas	Ordenamiento Territorial	Oyoto	200				x								50,000	5,000		15,000	30,000
1	Educación y Método de Planificación Familiar	Salud y Nutricion	Intercomunitario	248	x		x		x		x		x		x	150,000	15,000		45,000	90,000

2	Capacitación sobre control de enfermedades	Salud y Nutrición	Las Tapias	120	x													0	0	0	0
4	Capacitación sobre el uso adecuado de Plaguicidas y manejo de desechos	Recursos Naturales	Oyoto	200	x	x	x	x	x	x	x	x	x	x	x	x		150,000	15,000	45,000	90,000
2	Taller de Admón. de Microempresas	Grupo Vulnerable Juventud	El Boquerón	100	x		x		x		x		x					50,000	5,000	15,000	30,000
1	Bono de La Tercera Edad	Grupo Vulnerable tercera Edad	El Boquerón	100	x		x		x		x		x					100,000	0	100,000	0
5	Creación de Empresas que Generen Efectivos el Salario Mínimo	Seguridad Alimentaria	Las Tapias	203		x		x										1000,000	100,000	300,000	600,000
9	Capacitación sobre Seguridad Alimentaria	Seguridad Alimentaria	El Boquerón	100	x		x		x		x		x					50,000	5,000	15,000	30,000



8	Organizar La Comunidad Para Ejecutar desarrollo Local Con Especies Menores y cultivo resistente a la sequia	Tierra	Las Tapias	203		x	x										1000,000	100,000	300,000	600,000
2	Capacitación sobre Motivación	Participación	El Boquerón	226	x		x		x		x		x		x		50,000	5,000	15,000	30,000
3	Capacitación y Organización de Líderes Comunitarios	Participación	El Boquerón y Oyoto	526	x	x	x	x	x	x	x	x	x	x	x	x	80,000	8,000	24,000	48,000
4	Organización y capacitación a Red de Mujeres	Participación	Las Tapias y Boquerón	326	x		x	x	x		x		x		x		100,000	10,000	30,000	60,000
5	Capacitación en Equidad de Genero	Participación	La Nueva Esperanza y Oyoto	562	x	x	x	x	x	x	x	x	x	x	x	x	150,000	15,000	45,000	90,000
1	Capacitación Sobre	Seguridad Ciudadana	Las Tapias	100	x	x	x										50,000	5,000	15,000	30,000



	Violencia en la Comunidad																				
2	Organizar Comité de Vigilancia	Seguridad Ciudadana	Las Tapias	100			X											50,000	5,000		
																			15,000	30,000	
Total																	3080,000	298,000	994,000	1788,000	

**MANCOMUNIDAD DE MUNICIPIOS DEL CERRO GUANACAURE Y LA BOTIJA
ALCALDIA MUNICIPAL DE SAN MARCOS DE COLON**

PROGRAMA: PROYECTOS DESARROLLO SOCIAL ZONA: # 8

PRIORIDAD	NOMBRE DEL PROYECTO / SECTOR DE DESARROLLO	EJE TEMATICO	COMUNIDADES	# DE BENEFICARIOS	AÑO EJECUCIÓN												COSTO APROXIMADO	FINANCIAMIENTO		
					19	20	21	22	23	24	25	26	27	28	29	30		APORTE COMUNITARIO	APORTE MUNICIPAL	APORTE EXT.
2	Legalización de viviendas	Ordenamiento Territorial	La Fraternidad	350			x	x									250,000	25,000	75,000	150,000
3	Señalización de principales calles y avenidas	Ordenamiento Territorial	Barrio el Centro	1,000	x	x	x										1000,000	100,000	300,000	600,000
4	Aplicación de ordenanzas municipales	Ordenamiento Territorial	Barrio Fátima	320	x	x	x	x	x	x	x	x	x	x	x	x	0	0	0	0
7	Ordenanza o aplicación de la ley contra la contaminación sónica provocada por vehículos y alto parlantes	Ordenamiento Territorial	Barrio Cafetal	750	x	x	x	x	x	x	x	x	x	x	x	x	0	0	0	0
8	regulación de bordas reguladoras de velocidad	Ordenamiento Territorial	Barrio Cafetal	100	x	x	x	x	x	x	x	x	x	x	x	x	0	0	0	0
9	reubicación de expendios y negocios que venden bebidas embriagantes fuera de zona residencial	Ordenamiento Territorial	Barrio Cafetal	100	x												0	0	0	0

11	Ordenamiento de las viviendas a construir en el futuro	Ordenamiento Territorial	Barrio Guadalupe	130															50,000	5,000	15,000	30,000
1	Medicamentos a los centros voluntarios	Salud y Nutricion	Barrio Fátima	320	x	x	x	x	x	x	x	x	x	x	x	x	x	x	120,000	12,000	36,000	72,000
3	Atención preferencial a pacientes crónicos (Hipertensos, epilépticos y diabéticos)	Salud y Nutricion	El Cafetal	60	x	x	x	x	x	x	x	x	x	x	x	x	x	x	300,000	30,000	90,000	180,000
4	Brigadas medicas	Salud y Nutricion	María pastora Rodríguez	321		x													150,000	15,000	45,000	90,000
5	Métodos de planificación familiar	Salud y Nutricion	Buenos Aires	227	x		x		x		x		x		x				60,000	6,000	18,000	36,000
6	Mayor presencia de promotores de salud	Salud y Nutricion	Barrio Fátima	200	x	x	x	x	x	x	x	x	x	x	x	x	x	x	0	0	0	0
7	Implementar Botiquín Comunitario	Salud y Nutricion	Barrio la Guadalupe	260	x	x	x	x	x	x	x	x	x	x	x	x	x	x	240,000	24,000	72,000	144,000
8	Implementar la cloración del agua	Salud y Nutricion	Barrio la Guadalupe	260	x	x	x	x	x	x	x	x	x	x	x	x	x	x	240,000	24,000	72,000	144,000
9	Capacitación en Orientar a Jóvenes sobre la sexualidad	Salud y Nutricion	La Esperanza	388	x	x	x	x	x	x	x	x	x	x	x	x	x	x	60,000	6,000	18,000	36,000
12	Proyecto de Nutricion	Salud y Nutricion	La Esperanza	388	x	x	x	x	x	x	x	x	x	x	x	x	x	x	300,000	30,000	90,000	180,000
13	Capacitaciones a todas las mujeres ya sea mayor o adolescentes de cómo poder planificar	Salud y Nutricion	Los Laureles	110	x														50,000	5,000	15,000	30,000
14	Capacitaciones sobre cómo	Salud y	Gracias a	273	x														50,000	5,000	15,000	30,000

	evitar enfermedades	Nutricion	Dios																00	0	
15	Capacitaciones sobre como planificar	Salud y Nutricion	Gracias a Dios	273	x													50,000	5,000	15,000	30,000
17	Capacitación sobre métodos de planificación	Salud y Nutricion	La Peñita	280	x	x	x	x	x	x	x	x						50,000	5,000	15,000	30,000
2	Proyecto de un bono estudiantil	Educación	La Benita	620	x													20,000	2,000	6,000	12,000
3	Implementar cursos de vocación de oficios técnicos a jóvenes	Educación	La Guadalupe	130	x	x	x	x	x	x	x	x	x	x	x	x	x	300,000	30,000	90,000	180,000
4	Educación comunitaria con asistencias de centros educativos	Educación	La Esperanza	145	x	x	x	x	x	x	x	x	x	x	x	x	x	120,000	12,000	36,000	72,000
5	Becas para niños de escasos recursos y excelencia académica	Educación	Intercomunitario	1,157	x	x	x	x	x	x	x	x	x	x				1450,000	145,000	435,000	870,000
6	Programas de becas para alumnos de excelencia	Educación	Flor de Mayo	368	x													10,000	1,000	3,000	6,000
7	Apertura de nuevas plazas	Educación	La Fraternidad	150				x										250,000	25,000	75,000	150,000
8	Programa de alfabetización	Educación	La Benita	620		x												50,000	5,000	15,000	30,000
9	Escuela nocturna para Barrio la esperanza	Educación	La Esperanza	145			x											500,000	50,000	150,000	300,000
10	Dotación de uniformes escolares y zapatos	Educación	Fátima	100	x	x	x	x	x	x	x	x	x	x	x	x	x	250,000	25,000	75,000	150,000
11	Materiales y merienda escolar	Educación	La Peñita	280	x		x		x		x		x					150,000	15,000	45,000	90,000



12	Capacitar a los padres de familia de la necesidad que es la educación	Educación	La Guadalupe	260	x	x	x	x	x	x	x	x	x	x	x	x	x	x	x	240,000	24,000	72,000	144,000
13	Implementar becas para educación	Educación	La Guadalupe	65	x	x	x	x	x	x	x	x	x	x	x	x	x	x	x	450,000	45,000	135,000	270,000
14	Visitas domiciliarias de concientización	Educación	Buenos Aires	140		x	x	x		x	x		x	x						0	0	0	0
4	Charlas sobre la prevención de alcohol y Drogas	Grupos Vulnerables Juventud	Intercomunitario	800	x	x	x	x	x	x	x	x	x	x	x	x	x	x	x	390,000	39,000	117,000	234,000
5	Implementar centro de capacitación de jóvenes	Grupos Vulnerables Juventud	La Guadalupe	130	x	x	x	x	x	x	x	x	x	x	x	x	x	x	x	240,000	24,000	72,000	144,000
6	Eliminación de expendios y cantinas frente al parque infantil	Grupos Vulnerables Juventud	El Cafetal	300	x															0	0	0	0
3	Campañas de prevención contra la violencia.	Grupos Vulnerables Mujeres	La Guadalupe	260	x	x	x	x	x	x	x	x	x	x	x	x	x	x	x	120,000	12,000	36,000	72,000
5	Charlas sobre equidad de género y convivencia social.	Grupos Vulnerables Mujeres	La Guadalupe	130	x	x	x	x	x	x	x	x	x	x	x	x	x	x	x	240,000	24,000	72,000	144,000
6	Implementar talleres de aprendizaje de oficios.	Grupos Vulnerables Mujeres	La Guadalupe	208	x	x	x	x	x	x	x	x	x	x	x	x	x	x	x	240,000	24,000	72,000	144,000
7	Capacitación sobre embarazos a temprana edad	Grupos Vulnerables Mujeres	El Centro	212	x															50,000	5,000	15,000	30,000
3	Charlas a los padres de Familia	Grupos	La	208	x	x	x	x	x	x	x	x	x	x	x	x	x	x	x	240,000	24,000	72,000	144,000



	para apoyar en la educación de sus hijos.	Vulnerables Niñez	Guadalupe																	00	00	
4	Charlas sobre Prevención de alcohol y drogas.	Grupos Vulnerables Niñez	La Guadalupe	65	x	x	x	x	x	x	x	x	x	x	x	x	x	x	240,000	24,000	72,000	144,000
1	Proyecto de creación de un incentivo de la tercera edad	Grupos Vulnerables Tercera Edad	El Esfuerzo	457		x												20,000	2,000	6,000	12,000	
2	Bono para la tercera edad	Grupos Vulnerables Tercera Edad	Intercomunitario	498	x	x	x	x	x	x	x	x	x	x	x	x	x	1420,000	142,000	426,000	852,000	
4	Proyecto de donación de medicamentos	Grupos Vulnerables Tercera Edad	18 de noviembre	186	x		x		x		x		x		x			150,000	15,000	45,000	90,000	
6	Brigadas médicas para adultos mayores.	Grupos Vulnerables Tercera Edad	La Guadalupe	130	x	x	x	x	x	x	x	x	x	x	x	x	x	500,000	50,000	150,000	300,000	
7	Implementar bono para tercera edad	Grupos Vulnerables Tercera Edad	La Guadalupe	130	x	x	x	x	x	x	x	x	x	x	x	x	x	500,000	50,000	150,000	300,000	
8	Proyecto de un bono mensual	Grupos Vulnerables Tercera Edad	Los Laureles	110	x													20,000	2,000	6,000	12,000	
9	Capacitación sobre cómo prevenir enfermedades	Grupos Vulnerables Tercera Edad	El Centro	212		x												50,000	5,000	15,000	30,000	
11	Otorgamiento del bono la tercera edad al adulto mayor	Grupos Vulnerables Tercera Edad	La Peñita	280	x		x		x		x		x		x			90,000	9,000	27,000	54,000	
2	Proyecto de ampliar la	Agua y	Intercomuni	3,550	x	x	x	x										1870,00	187,000	561,000	1122,000	



	cobertura del tren de aseo	Saneamiento	tario															0		000	000
12	Capacitación sobre métodos de tratamientos de agua.	Agua y Saneamiento	El Esfuerzo	457	x													100,000	10,000	30,000	60,000
16	Proyecto de limpieza permanente de la quebrada	Agua y Saneamiento	San Francisco Abajo	392		x												100,000	10,000	30,000	60,000
20	Mejoramiento del sistema de tren de aseo	Agua y Saneamiento	La Esperanza	15						x								150,000	15,000	45,000	90,000
22	Legalización del paso de servidumbre	Agua y Saneamiento	Buenos Aires	277	x													50,000	5,000	15,000	30,000
27	Tratamiento al agua por medio de cloración.	Agua y Saneamiento	La Guadalupe	260	x	x	x	x	x	x	x	x	x	x	x	x	x	300,000	30,000	90,000	180,000
33	Capacitación sobre el manejo de agua	Agua y Saneamiento	La Peñita	280	x		x		x		x		x		x			50,000	5,000	15,000	30,000
2	Implementar talleres para aprendizaje de oficio para jóvenes.	Economía	Guadalupe	208	x	x	x	x	x	x	x	x	x	x	x	x	x	120,000	12,000	36,000	7,200
4	Capacitación sobre administración de recursos económicos.	Economía	La Guadalupe	260	x	x	x	x	x	x	x	x	x	x	x	x	x	240,000	24,000	72,000	14,400
5	Promover huertos para familias	Seguridad Alimentaria	La Guadalupe	150			x											260,000	26,000	78,000	156,000
7	Capacitación a cerca de las granjas para un mejor funcionamiento	Seguridad Alimentaria	Los Laureles	110	x													50,000	5,000	15,000	30,000
10	Capacitación sobre como servirse de las plantas frutales	Seguridad Alimentaria	La Peñita	280		x		x		x		x		x		x		50,000	5,000	15,000	30,000
11	Capacitación de cómo usar	Seguridad	La Peñita	280		x		x		x		x		x		x		50,000	5,000	15,000	30,000



	plaguicidas	Alimentaria																			00	0		
2	Capacitaciones técnicas para el buen uso de la tierra	Tierra	Gracias a Dios	273	x																50,000	5,000	15,000	30,000
3	Financiamiento de solares ajustados a la capacidad económica.	Tierra	La Guadalupe	260									x								1000,000	100,000	300,000	600,000
4	Obtención de documentos privados.	Tierra	La Guadalupe	130											x						300,000	30,000	90,000	180,000
1	Capacitación sobre liderazgo	Participación	Intercomunitario	3,202	x	x	x	x	x	x	x	x	x	x	x	x	x	x	x	x	560,000	56,000	168,000	336,000
2	Capacitación en género y participación	Participación	La Fraternidad	241		x		x		x		x		x							50,000	5,000	15,000	30,000
3	Capacitación sobre organización	Participación	La Providencia	350	x		x		x		x		x		x						50,000	5,000	15,000	30,000
4	Fortalecimiento al patronato del cafetal	Participación	El Cafetal	760				x													120,000	12,000	36,000	72,000
5	Reestructuración del patronato del cafetal	Participación	El Cafetal	760		x															60,000	6,000	18,000	36,000
6	Capacitaciones sobre organización comunitaria	Participación	Flor de Mayo	368	x																50,000	5,000	15,000	30,000
7	Fortalecimiento de capacidades organizativas	Participación	El Carurin	186	x		x		x		x		x		x						50,000	5,000	15,000	30,000
8	Capacitación sobre Liderazgo y organización de genero	Participación	El Carurin	186	x		x		x		x		x		x						50,000	5,000	15,000	30,000
9	Capacitación en equidad de genero	Participación	Intercomunitario	617	x	x	x	x	x	x	x	x	x	x	x	x	x	x	x	x	220,000	22,000	66,000	132,000
10	Capacitaciones enfocadas en liderazgo	Participación	Fátima	250	x	x	x	x	x	x	x	x	x	x	x	x	x	x	x	x	120,000	12,000	36,000	72,000



11	Capacitación Sobre desarrollo	Participación	18 de noviembre	186	x	x	x	x	x	x	x	x	x	50,000	5,000	15,000	30,000
13	Formalizar equipo de trabajo que integren a la comunidad.	Participación	La Guadalupe	260	x	x	x	x	x	x	x	x	x	120,000	12,000	36,000	72,000
14	Impartir talleres sobre equidad de género y liderazgo.	Participación	La Guadalupe	260	x	x	x	x	x	x	x	x	x	120,000	12,000	36,000	72,000
15	Capacitación y organización de patronatos	Participación	Buena Vista	202	x	x	x	x	x	x	x	x	50,000	5,000	15,000	30,000	
16	Capacitar a la población en equidad de género.	Participación	El Calvario	150	x								20,000	2,000	6,000	12,000	
17	Orientación y Motivación por Medio de proyecto a mujeres.	Participación	El Calvario	150		x							100,000	10,000	30,000	60,000	
1	Gestionar patrullajes más seguidos con la policía	Seguridad Ciudadana	María Pastora Rodríguez	321	x	x	x	x	x	x	x	x	x	0	0	0	0
2	Mayor presencia militar	Seguridad Ciudadana	Fátima	320	x	x	x	x	x	x	x	x	x	0	0	0	0
3	Construcción y equipamiento de una posta policial en los predios del estadio	Seguridad Ciudadana	Cafetal	750				x					250,000	25,000	75,000	150,000	
4	Eliminar cantinas y expendios de bebidas embriagantes frente al parque infantil	Seguridad Ciudadana	Cafetal	300			x						0	0	0	0	
5	Comité de seguridad ciudadana	Seguridad Ciudadana	Fátima	320	x	x	x	x	x	x	x	x	x	0	0	0	0
6	Implementar posta policial.	Seguridad Ciudadana	La Guadalupe	260	x	x	x	x	x	x	x	x	x	360,000	36,000	108,000	216,000
7	Coordinar ante la policía que el patrullaje sea más frecuente	Seguridad Ciudadana	Buena Vista	202	x	x	x	x	x	x	x	x	0	0	0	0	

8	Establecer el comité de vigilancia ciudadana.	Seguridad Ciudadana	Cafetal	750					x											50,000	5,000	15,000	30,000
9	Programas encaminados a la rehabilitación	Seguridad Ciudadana	Fátima	150					x											150,000	15,000	45,000	90,000
10	Conformar el comité de vigilancia comunitaria.	Seguridad Ciudadana	Guadalupe	26	x	x	x	x	x	x	x	x	x	x	x	x	x	x	x	120,000	12,000	36,000	72,000
11	Brindar capacitaciones sobre ley de convivencia	Seguridad Ciudadana	Guadalupe	208	x	x	x	x	x	x	x	x	x	x	x	x	x	x	x	120,000	12,000	36,000	72,000
1	Potenciar el cañón caulato	Turismo	La Fraternidad	464		x	x	x	x	x	x									3000,000	300,000	900,000	1800,000
2	Desarrollo de la zona turística	Turismo	El Cafetal	750					x											120,000	12,000	36,000	72,000
3	Organizar comité de desarrollo de turismo en el barrio	Turismo	El Cafetal	750		x														60,000	6,000	18,000	36,000
6	Elaboración de plan de negocios	Turismo	El Cafetal	300																120,000	12,000	36,000	72,000
TOTAL																			22,150,000	2,215,000	6,640	13,290,000	

**MANCOMUNIDAD DE MUNICIPIOS DEL CERRO GUANACAURE Y LA BOTIJA
ALCALDIA MUNICIPAL DE SAN MARCOS DE COLON**

PROGRAMA: PROYECTOS DESARROLLO SOCIAL ZONA: # 9

PRIORIDAD	NOMBRE DEL PROYECTO / SECTOR DE DESARROLLO	Eje Temático	COMUNIDADES	# DE BENEFICIARIOS	AÑO EJECUCIÓN										COSTO APROXIMADO	FINANCIAMIENTO			
					19	20	21	22	23	24	25	26	27	28		29	30	APORTE COMUNITARIO 10%	APORTE MUNICIPAL 30%
1	Brigadas Médicas en las comunidades	Salud Y Nutricion	La Quesera Los Mangos	385		x			x				x			200,000	20,000	60,000	120,000
2	Métodos de planificación familiar	Salud Y Nutricion	La Quesera Los Mangos	385	x		x			x			x			50,000	5,000	15,000	30,000
3	Plan de Nutricion comunitario	Salud Y Nutricion	La Quesera Los Mangos	385		x		x			x			x		50,000	5,000	15,000	30,000
3	creación de programas educativos para jóvenes que no estudian	Educación	La Quesera Los Mangos	385												50,000	5,000	15,000	30,000
1	Programas para Salud Para el adulto	Grupo Vulnerable de tercera edad	La Quesera Los Mangos	385				x			x			x		200,000	20,000	60,000	120,000

	mayor																		
2	Proyecto de asistencia médica personalizada	Grupo Vulnerable de tercera edad	El Sombrerito	224	x	x	x	x	x	x					200,000	20,000	60,000	120,000	
1	Formación de carreras técnicas	Grupo Vulnerable de Juventud	La Quesera Los Mangos	385				x							200,000	20,000	60,000	120,000	
2	Proyecto de becas académicas	Grupo Vulnerable de niñez	El Sombrerito	224	x	x	x	x	x	x					10,000	1,000	3,000	6,000	
2	Organización de Grupos de Mujeres	Grupo Vulnerable de la mujer	El Sombrerito	224	x	x	x	x	x	x					50,000	5,000	15,000	30,000	
8	Proyecto con becas con índice académico Alto	Economía	El Sombrerito		x	x	x	x	x	x					15,000	1,500	4,500	9,000	
1	Organización de red de mujeres	Participación	La Quesera Los mangos	190		x									50,000	5,000	15,000	30,000	
2	Planificación de horarios de	Participación	La Quesera Los mangos	385	x										10,000	1,000	3,000	6,000	



	Reuniones																			
3	Capacitación de liderazgo	Participación	El Rodeo	100	x	x	x	x	x	x	x	x	x	x	x	x	30,000	3,000	9,000	18,000
4	Formación de grupos de mujeres en diferentes temáticas	Participación	El Rodeo	100	x	x	x	x	x	x	x	x	x	x	x	50,000	5,000	15,000	30,000	
5	Capacitación de igualdad de genero	Participación	El Sombrerito	224	x		x		x		x		x		x	50,000	5,000	15,000	30,000	
TOTAL																1,215,000	121,500	364,500	729,000	



PROYECTOS DE DESARROLLO PRODUCTIVO

**MANCOMUNIDAD DE MUNICIPIOS DEL CERRO GUANACAURE Y LA BOTIJA
ALCALDIA MUNICIPAL DE SAN MARCOS DE COLON**

PROGRAMA: PROYECTOS DESARROLLO PRODUCTIVO ZONA: # 1

PRIORIDAD	NOMBRE DEL PROYECTO / SECTOR DE DESARROLLO	EJE TEMATICO	COMUNIDADES	# DE BENEFICIARIOS	AÑO EJECUCIÓN										COSTO APROXIMADO	FINANCIAMIENTO				
					19	20	21	22	23	24	25	26	27	28		29	30	APORTE COMUNITARIO 10%	APORTE MPAL 30%	APORTE EXT. 60%
12	Proyecto de árboles frutales injertos	Recursos Naturales	Cacamuya	149			x	x									100,000	10,000	30,000	60,000
1	Creación de microempresa	Grupo Vulnerable Mujeres	Intercomunitario	326		x			x								200,000	20,000	60,000	120,000
10	Legalización de terrenos	Vivienda	El Zarzal - El Terrero	142		x			x			x			x		200,000	20,000	60,000	120,000
1	Proyecto de semillas mejorada	Economía	Intercomunitario	356		x		x		x		x		x			400,000	40,000	120,000	240,000
2	Creación de Microempresas	Economía	Intercomunitario	1,482.00		x	x	x	x	x	x	x	x	x		x	1,250,000	125,000	375,000	750,000
3	Creación de una caja rural	Economía	Intercomunitario	546	x	x	x	x									600,000	60,000	180,000	360,000



5	Cooperativa de granos básicos	Economía	La Laguna	98					x									100,000	10,000	30,000	60,000
6	Técnicas para mejoramiento de cultivo	Economía	Las Mesas de Cacamuya	447		x			x				x					100,000	10,000	30,000	60,000
9	Proyecto de viveros de café	Economía	El Jocote	150	x	x	x	x	x	x	x	x	x	x	x	x		150,000	15,000	45,000	90,000
11	Ampliar el sistema agrícola y comercial.	Economía	Santa Rita	244		x			x									250,000	25,000	75,000	150,000
3	Creación de Microempresas	Seguridad Alimentaria	Intercomunitario	376		x	x		x				x					350,000	35,000	105,000	210,000
4	Semilla mejorada de granos básicos	Seguridad Alimentaria	Cacamuya	150									x					300,000	30,000	90,000	180,000
5	Semilla mejorada y sistema de riego.	Seguridad Alimentaria	La Laguna de Duyusupo	98														150,000	15,000	45,000	90,000



6	cosechadora de agua por goteo de agua de lluvia	Seguridad Alimentaria	Mal Paso	50				x									100,000	10,000	30,000	60,000
9	Proyecto de Huertos Familiares	Seguridad Alimentaria	Intercomunitario	692		x		x		x	x						650,000	65,000	195,000	390,000
10	Mejoramiento de cultivos.	Seguridad Alimentaria	Las Mesas de Cacamuya	447			x			x				x			300,000	30,000	90,000	180,000
11	Proyecto de granjas comunitarias	Seguridad Alimentaria	Intercomunitario	200			x				x			x			200,000	20,000	60,000	120,000
13	donación de alimentos por trabajo	Seguridad Alimentaria	Santa Rita	244			x		x		x						150,000	15,000	45,000	90,000
14	Formar talleres para elaborar alimentos.	Seguridad Alimentaria	Santa Rita	244			x							x			70,000	7,000	21,000	42,000
15	Crianza de especies menores	Seguridad Alimentaria	Cacamuya	150				x			x			x			200,000	20,000	60,000	120,000



16	Cooperativa para compra de gallinas y cerdos.	Seguridad Alimentaria	La Laguna de Duyusupo	170															150,000	15,000	45,000	90,000
18	Organizar caja rural	Seguridad Alimentaria	Quebrada del Horno	219		x	x	x											100,000	10,000	30,000	60,000
19	Creación de talleres para preparaciones de terrenos y semillas.	Seguridad Alimentaria	Santa Rita	122		x		x			x								100,000	10,000	30,000	60,000
2	Prestar tierra nacional para ser cultivadas	Tierra	El Zarzal - El Terrero	115	x	x	x	x	x	x	x	x	x	x	x	x	x		240,000	24,000	72,000	144,000
6	Tecnificación de sistemas de cultivo	Tierra	Intercomunitario	506		x	x	x	x					x	x				240,000	24,000	72,000	144,000
10	Proyectos por goteos en lugar donde existan fuentes de aguas cerca.	Tierra	La Laguna de Duyusupo	173															50,000	5,000	15,000	30,000



11	Solicitar predios de terreno para cultivar hortalizas	Tierra	Santa Rita	244	x	x											90,000	9,000	27,000	54,000
12	Fortalecimiento de grupos organizados por medio de semillas e insumos	Tierra	Santa Rita	244																
TOTAL																	6,940,000	694,000	2,082,000	4,164,000

**MANCOMUNIDAD DE MUNICIPIOS DEL CERRO GUANACAURE Y LA BOTIJA
ALCALDIA MUNICIPAL DE SAN MARCOS DE COLON**

PROGRAMA: PROYECTOS DESARROLLO PRODUCTIVO ZONA: # 2

PRIORIDAD	NOMBRE DEL PROYECTO / SECTOR DE DESARROLLO	EJE TEMATICO	COMUNIDADES	# DE BENEFICIARIOS	AÑO EJECUCIÓN										COSTO APROXIMADO	FINANCIAMIENTO					
					19	20	21	22	23	24	25	26	27	28		29	30	APORTE COMUNITARIO	APORTE MUNICIPAL	APORTE EXT.	
3	Organizar microempresas juvenil	Grupo Vulnerable Juventud	Guajiniquil	158	x													50,000	5,000	15,000	30,000
1	Proyectos de micro empresa para panadería, encurtidos etc.	Grupo Vulnerable Mujeres	San Agustín, la Germania	100				x										150,000	15,000	45,000	90,000
1	Atraer la inversión al municipio y así crear fuentes de empleo	ECONOMIA	Comalí	769			x											200,000	20,000	60,000	120,000
2	Realizar proyectos de siembra de cultivos	ECONOMIA	Guajiniquil	158		x	x	x										300,000	30,000	90,000	180,000



	alternativos																			
3	creación de caja rural	ECONOMIA	Comalí, las flores, Jayacayán	1,099	x	x	x	x									400,000	40,000	120,000	240,000
4	Instalación de Micro-empresas auto sostenibles	ECONOMIA	El Guajiniquil	158	x	x											200,000	20,000	60,000	120,000
5	Creación de microempresas incentivar el turismo	ECONOMIA	Comalí	350		x											100,000	10,000	30,000	60,000
1	Diversificar los cultivos	SEGURIDAD ALIMENTARIA	Intercomunitario	2082		x	x		x			x					500,000	50,000	150,000	300,000
2	Mejoramiento de cultivos por medio de granos mejorado	SEGURIDAD ALIMENTARIA	Intercomunitario	2082	x				x	x							400,000	40,000	120,000	240,000
3	proyecto y desarrollo a la seguridad alimentaria instalando huertos	SEGURIDAD ALIMENTARIA	Intercomunitario	2082		x			x	x							130,000	13,000	39,000	78,000

	familiares																												
4	Proyecto de crianza y manejo de especies menores.	SEGURIDAD ALIMENTARIA	las flores, portillo grande	230	x		x	x																		200,000	20,000	60,000	120,000
5	Un proyecto de microempresas	SEGURIDAD ALIMENTARIA	San Agustín	221	x	x	x																			100,000	10,000	30,000	60,000
1	Sistemas de riego	TIERRA	Intercomunitario	2,082	x		x																			100,000	10,000	30,000	60,000
3	Tecnificación de los cultivos con personal calificado.	TIERRA	Intercomunitario	2,082	x		x																			850,000	85,000	255,000	510,000
2	Proyecto de microempresas para mujeres	PARTICIPACIÓN	Intercomunitario	2,082				x																		150,000	15,000	45,000	90,000
TOTAL														3830,000	383,000	1149,000	2298,000												

**MANCOMUNIDAD DE MUNICIPIOS DEL CERRO GUANACAURE Y LA BOTIJA
ALCALDIA MUNICIPAL DE SAN MARCOS DE COLON**

PROGRAMA: PROYECTOS DESARROLLO PRODUCTIVO ZONA: # 3

PRIORIDAD	NOMBRE DEL PROYECTO / SECTOR DE DESARROLLO	EJE TEMÁTICO	COMUNIDADES	# DE BENEFICIARIOS	AÑO EJECUCIÓN										COSTO APROXIMADO	FINANCIAMIENTO			
					19	20	21	22	23	24	25	26	27	28		29	30	APORTE COMUNITARIO	APORTE EMPAL
6	Siembra de árboles frutales en huertos	Recursos Naturales y Ambiente	Anonal	207	x		x		x		x		x			60,000	6,000	18,000	36,000
2	Equipamiento de un taller de artesanía en madera	Grupo Vulnerable de la Juventud	Las Delicias	106			x									250,000	25,000	75,000	150,000
3	Equipamiento de un taller de artesanía en cuero	Grupo Vulnerable de la Juventud	Las Delicias	106			x									250,000	25,000	75,000	150,000
1	Adquirir un capital semilla para fundar una caja rural	Grupo Vulnerable de la mujer	Las Delicias	340					x							20,000	0	20,000	
2	Capacitación en la elaboración de artesanías de arcilla de	Grupo Vulnerable de la mujer	Las Delicias	22			x									15,000	1,500	4,500	9,000

	alternativos.																					
7	Crear sistema de riego para parcelas de alimento del ganado	Economía	El Anonal	207			x												200,000	20,000	60,000	120,000
8	crear una cooperativa de consumo	Economía	El Anonal	207							x								200,000	20,000	60,000	120,000
1	Proyecto de Huertos Familiares y Orientación al manejo del mismo.	Seguridad Alimentaria	Anonal y Trementinas	445			x												450,000	45,000	135,000	270,000
2	Capacitaciones sobre como cultivar para tener suficiente alimento	Seguridad Alimentaria	Las Trementinas	245			x												50,000	5,000	15,000	30,000
1	Caja rural para producción y comercialización agrícola	Tierra	Las Delicias	545							x								100,000	10,000	30,000	60,000
2	Proyecto de Sistema de riego por	Tierra	Las Trementinas	245			x												300,000	30,000	90,000	180,000

**MANCOMUNIDAD DE MUNICIPIOS DEL CERRO GUANACAURE Y LA BOTIJA
ALCALDIA MUNICIPAL DE SAN MARCOS DE COLON**

PROGRAMA: PROYECTOS DESARROLLO PRODUCTIVO ZONA: # 4

PRIORIDAD	NOMBRE DEL PROYECTO / SECTOR DE DESARROLLO	EJE TEMÁTICO	COMUNIDADES	# DE BENEFICIARIOS	AÑO EJECUCIÓN										COSTO APROXIMADO	FINANCIAMIENTO					
					19	20	21	22	23	24	25	26	27	28		29	30	APORTE COMUNITARIO	APORTE MPAL	APORTE EXT.	
1	Creación de Microempresas auto sostenible	Grupo Vulnerable de la Mujer	Intercomunitario	996		x	x								x			670,000	67,000	201,000	402,000
1	Tecnificación de cultivos	Economía	Las Nubes y Sabana Larga	207				x										50,000	5,000	15,000	30,000
2	Creación de una caja rural	Economía	Gualiqueme	207						x								50,000	5,000	15,000	30,000
3	Proyecto de creación de microempresas	Economía	El Aguacate las Nubes y Sabana larga	332			x											250,000	25,000	75,000	150,000
4	proyecto de semilla mejorada	Economía	las Nubes y Sabana larga	207		x												50,000	5,000	15,000	30,000
1	Proyecto de Huertos Familiares	Seguridad Alimentaria	intercomunitario	1140	x	x	x	x	x	x	x	x	x					950,000	95,000	285,000	570,000



2	Capacitación sobre como producir mejor los alimentos	Seguridad Alimentaria	Sagrado Corazón	283		x	x	x	x	x	x	x	x	x	x	x	50,000	5,000	15,000	30,000
3	Apoyo para la tecnificación de cultivos agrícolas	Seguridad Alimentaria	intercomunitario	514	x	x	x	x	x	x	x	x	x				150,000	15,000	45,000	90,000
4	Proyecto De Compra Granos Básicos	Seguridad Alimentaria	Horcones y Guajiniquil	221	x	x	x	x	x	x	x	x	x	x	x	x	1200,000	120,000	360,000	720,000
5	Proyecto de gallinas ponedoras	Seguridad Alimentaria	El Llano	238			x										100,000	10,000	30,000	60,000
1	Dotación de semilla mejorada resistente al cambio climático	Tierra	El Caracol y El Llano	288	x	x	x	x	x	x	x	x					650,000	65,000	195,000	390,000
3	Comprar tierras para los productores	Tierra	El Caracol	150	x	x	x	x	x	x	x	x					1000,000	100,000	300,000	600,000
TOTAL																	5,170,000	517,000	1,551,000	3,102,000



**MANCOMUNIDAD DE MUNICIPIOS DEL CERRO GUANACAURE Y LA BOTIJA
ALCALDIA MUNICIPAL DE SAN MARCOS DE COLON**

PROGRAMA: PROYECTOS DESARROLLO PRODUCTIVO ZONA: # 5

PRIORIDAD	NOMBRE DEL PROYECTO / SECTOR DE DESARROLLO	EJE TEMÁTICO	COMUNIDADES	# DE BENEFICIARIOS	AÑO EJECUCIÓN										COSTO APROXIMADO	FINANCIAMIENTO				
					19	20	21	22	23	24	25	26	27	28		29	30	APORTE COMUNITARIO	APORTE MPAL	APORTE EXT.
1	Creación de una caja Rural	Economía	La Laguna	213	x												150,000	15,000	45,000	90,000
2	Proyecto de semilla mejorada	Economía	Ojo de Agua	152	x		x		x		x		x		x		100,000	10,000	30,000	60,000
3	Fundar una cooperativa de granos básicos	Economía	El Inventario	244		x											200,000	20,000	60,000	120,000
4	Proyecto de microempresas	Economía	Guailo Arriba y Guailo Abajo	30					x								100,000	10,000	30,000	60,000
5	Fortalecimiento económico de la caja rural	Economía	El Inventario y Agua Agria	304	x		x										200,000	20,000	60,000	120,000



6	Brindar en un 100% beneficios sociales a los habitantes de las comunidades con bonos	Economía	El Inventario	244	x	x	x	x	x	x	x	x	x	x	x	x	x	250,000	25,000	75,000	150,000
1	Instalación de sistemas de riego	Seguridad Alimentaria	Caire	40	x	x	x	x	x	x								100,000	10,000	30,000	60,000
2	Granero comunitario	Seguridad Alimentaria	El Inventario	244						x								200,000	20,000	60,000	120,000
3	Tecnificación de cultivos	Seguridad Alimentaria	Agua Agria	104	x													50,000	5,000	15,000	30,000
4	Proyecto de semilla Mejorada	Seguridad Alimentaria	Agua Agria	104			x											250,000	25,000	75,000	150,000
6	Implementación de Huertos familiares	Seguridad Alimentaria	Caire ,Guailo Arriba y Guailo Abajo ,pie de la cuesta	169	x	x	x	x	x	x								600,000	60,000	180,000	360,000



7	Construcción de granjas avícolas	Seguridad Alimentaria	Ojo de agua Y Inventario	396	x		x		x		x		x		x		200,000	20,000	60,000	120,000
1	proyecto de sistema de riego	Tierra	pie de la cuesta	89			x										400,000	40,000	120,000	240,000
2	Proyecto de cosechas de agua	Tierra	Ojo de Agua	152			x										500,000	50,000	150,000	300,000
3	proyecto de semilla mejorada	Tierra	Agua Agria	104			x										250,000	25,000	75,000	150,000
4	tecnificación de cultivos	Tierra	Agua Agria	104	x												50,000	5,000	15,000	30,000
TOTAL																	3,600,000	360,000	1,080,000	2,160,000

**MANCOMUNIDAD DE MUNICIPIOS DEL CERRO GUANACAURE Y LA BOTIJA
ALCALDIA MUNICIPAL DE SAN MARCOS DE COLON**

PROGRAMA: PROYECTOS DESARROLLO PRODUCTIVO

ZONA: # 6

PRIORIDAD	NOMBRE DEL PROYECTO / SECTOR DE DESARROLLO	Numero	Eje Temático	COMUNIDADES	# DE BENEFICIARIOS	AÑO EJECUCIÓN										COSTO APROXIMADO	FINANCIAMIENTO				
						19	20	21	22	23	24	25	26	27	28		29	30	APORTE COMUNITARIO 10%	APORTE MUNICIPAL 30%	APORTE EXT. 60%
1	Formación de una caja rural de ahorro y crédito	1	Economía	Los Encuentros	68			x		x		x						500,000	50,000	150,000	300,000
1	Proyecto de huertos familiares	1	Seguridad Alimentaria	La Joya	20				x									70,000	7,000	21,000	42,000
TOTAL												570,000	57,000	171,000	342,000						

**MANCOMUNIDAD DE MUNICIPIOS DEL CERRO GUANACAURE Y LA BOTIJA
ALCALDIA MUNICIPAL DE SAN MARCOS DE COLON**

PROGRAMA: PROYECTOS DESARROLLO PRODUCTIVO ZONA: # 7

PRIORIDAD	NOMBRE DEL PROYECTO / SECTOR DE DESARROLLO	EJE TEMÁTICO	COMUNIDADES	# DE BENEFICIARIOS	AÑO EJECUCIÓN										COSTO APROXIMADO	FINANCIAMIENTO				
					19	20	21	22	23	24	25	26	27	28		29	30	APORTE COMUNITARIO	APORTE MPAL	APORTE EXT.
1	Creación de Micro Empresas	Grupo Vulnerable Juventud	El Boquerón	100	x		x		x		x		x		x		120,000	12,000	36,000	72,000
1	Creación de Caja Rural	Economía	La Nueva Esperanza	262	x												100,000	10,000	30,000	60,000
2	Creación de Microempresas	Economía	El Boquerón Y Oyoto	350	x		x		x		x		x		x		200,000	20,000	60,000	120,000
3	Centro Comunitario de abastecimiento de Granos Básicos	Economía	Las Tapias	203					x	x							200,000	20,000	60,000	120,000



4	Crear un análisis de viabilidad de Proyecto con estudio de Suelo y Factibilidad del Mismo	Economía	Las Tapias	203	x													150,000	15,000	45,000	90,000
5	Financiamiento de Organizaciones Existentes	Economía	Oyoto	200	x	x	x	x	x	x	x	x	x	x	x	x	x	150,000	15,000	45,000	90,000
1	Creación de Huertos Familiares	Seguridad Alimentaria	Las Tapias y El Boquerón	303	x		x		x	x	x		x		x			450,000	45,000	135,000	270,000
2	Construcción de un sistema de riego familiar	Seguridad Alimentaria	Oyoto	300				x										100,000	10,000	30,000	60,000
3	Formación de una Caja Rural que facilite la Gestión de Bonos Tecnológicos	Seguridad Alimentaria	Oyoto	387	x	x	x	x	x	x	x	x	x	x	x	x		150,000	15,000	45,000	90,000
4	Donación de Semilla	Seguridad Alimentaria	Las Cañas	192	x	x	x	x	x	x	x	x	x	x	x			100,000	10,000	30,000	60,000



1	Creación de Caja Rural	Participación	Las Cañas	192	x	x	x	x	x	x	x	x	x	x	x	x	250,000	25,000	75,000	150,000
Total																	4,860,000	486,000	1,458,000	2,916,000

**MANCOMUNIDAD DE MUNICIPIOS DEL CERRO GUANACAURE Y LA BOTIJA
ALCALDIA MUNICIPAL DE SAN MARCOS DE COLON**

PROGRAMA: PROYECTOS DESARROLLO PRODUCTIVO

ZONA: # 8

PRIORIDAD	NOMBRE DEL PROYECTO / SECTOR DE DESARROLLO	EJE TEMATICO	COMUNIDADES	# DE BENEFIC.	AÑO EJECUCIÓN											COSTO APROXIMADO	FINANCIAMIENTO			
					19	20	21	22	23	24	25	26	27	28	29		30	APORTE COMUNITARIO	APORTE MPAL	APORTE EXT.
10	Alimento por trabajo	Salud y Nutricion	El Carurin	163	x	x	x	x	x	x	x	x	x	x	x	x	180,000	18,000	54,000	108,000
2	Implementar talleres para la enseñanza de oficio.	Grupos Vulnerables Juventud	La Guadalupe	130	x	x	x	x	x	x	x	x	x	x	x	x	240,000	24,000	72,000	144,000
3	Programas de formaciones técnicas	Grupos Vulnerables Juventud	Fátima	25	x	x	x	x	x	x	x	x	x	x	x	x	0	0	0	0
1	Creación de Microempresas	Grupos Vulnerables Mujeres	Intercomunitario	778	x	x	x	x	x	x	x	x	x	x	x	x	530,000	53,000	159,000	318,000



2	Organizar grupos de mujeres en microempresarias (tortillerías)	Grupos Vulnerables Mujeres	Fátima	30	x	x	x	x	x	x	x	x	x	x	x	x	x	300,000	30,000	90,000	180,000
4	Fortalecer o ampliar la red de mujeres	Grupos Vulnerables Mujeres	El Cafetal	300				x										120,000	12,000	36,000	72,000
10	Financiamiento para compra de vivienda	Vivienda	La Guadalupe	130					x									1,000,000	100,000	300,000	600,000
1	Creación de Microempresas	Economía	Intercomunitario	1,539	x	x	x	x	x	x	x	x		x		x		1,460,000	146,000	438,000	87,600
3	Creación de un fondo de semillas para pequeños comerciantes emprendedores	Economía	El Cafetal	305		x												200,000	20,000	60,000	12,000
5	Proyecto de semilla mejorada	Economía	Los Laureles	110	x													50,000	5,000	15,000	3,000
1	Tecnificación los cultivos	Seguridad Alimentaria	La Fraternidad	350		x		x		x		x		x				250,000	25,000	75,000	150,000
2	Proyecto de semilla mejorada y	Seguridad Alimentaria	Intercomunitario	926	x		x		x		x		x		x			650,000	65,000	195,000	390,000



	fertilizante																				
3	Proyecto de Huertos Familiares	Seguridad Alimentaria	Intercomunitario	2,811	x	x	x	x	x	x	x	x	x	x	x	x	x	1,720,000	172,000	516,000	1,032,000
4	Construcción de cosechadoras de agua	Seguridad Alimentaria	María Pastora Rodríguez	321					x									250,000	25,000	75,000	150,000
6	Crear microempresas	Seguridad Alimentaria	La Guadalupe	50					x									150,000	15,000	45,000	90,000
9	Granjas Familiares	Seguridad Alimentaria	La Guadalupe	200				x										100,000	10,000	30,000	60,000
12	Bono para familias que no tienen una buena alimentación	Seguridad Alimentaria	La Peñita	280		x		x		x		x		x		x		15,000	1,500	4,500	9,000
1	Construcción de sistemas de riego para producir en casa.	Tierra	La Guadalupe	130								x						250,000	25,000	75,000	150,000
12	Formar microempresas para fomentar la participación.	Participación	La Guadalupe	260	x	x	x	x	x	x	x	x	x	x	x	x		240,000	24,000	72,000	144,000
Total																	7,705,000	770,500	2,311,500	4,623,000	

**MANCOMUNIDAD DE MUNICIPIOS DEL CERRO GUANACAURE Y LA BOTIJA
ALCALDIA MUNICIPAL DE SAN MARCOS DE COLON**

PROGRAMA: PROYECTOS DESARROLLO PRODUCTIVO ZONA: # 9

PRIORIDAD	NOMBRE DEL PROYECTO / SECTOR DE DESARROLLO	Eje Temático	COMUNIDADES	# DE BENEFICIARIOS	AÑO EJECUCIÓN										COSTO APROXIMADO	FINANCIAMIENTO				
					19	20	21	22	23	24	25	26	27	28		29	30	APORTE COMUNITARIO	APORTE MPAL	APORTE EXT.
1	Creación de Microempresas	Grupo Vulnerable de la mujer	La Quesera Los Mangos	385			x					x					150,000	15,000	45,000	90,000
1	Tecnificación de cultivo	Economía	La Quesera Los Mangos	385			x										100,000	10,000	30,000	60,000
2	Creación de una caja rural	Economía	La Quesera Los Mangos	385			X										100,000	10,000	30,000	60,000
3	Creación de Microempresas	Economía	La Quesera Los Mangos El Sombrerito	609	x		x		x		x		x		x		150,000	15,000	45,000	90,000
4	Proyectos Comunitarios de inversión	Economía	El Rodeo	229	x			x									200,000	20,000	60,000	120,000
5	Proyecto de Donación de semilla	Economía	El Sombrerito	224	x		x		x		x		x		x		200,000	20,000	60,000	120,000



6	Tecnificación de cultivos	Seguridad Alimentaria	El Sombrerito	224														50,000	5,000	15,000	30,000
7	Capacitación sobre mantenimiento de huertos familiares	Seguridad Alimentaria	La Quesera los Mangos	385				x										50,000	5,000	15,000	30,000
3	Dotación de semilla mejorada para cultivos	Tierra	La Quesera Los Mangos El Rodeo	609	x	x	x	x	x	x	x	x	x	x	x	x	x	180,000	18,000	54,000	108,000
TOTAL																	2,380,000	238,000	714,000	1,428,000	



ALCALDÍA MUNICIPAL
San Marcos de Colón, Choluteca
Telefax. 2788-3363



PROYECTOS DE DESARROLLO AMBIENTAL



**MANCOMUNIDAD DEL MUNICIPIOS DEL CERRO GUANACAURE Y LA BOTIJA
ALCALDIA MUNICIPAL DE SAN MARCOS DE COLON**

PROGRAMA AMBIENTAL ZONA # 1

PRIORIDAD	NOMBRE DEL PROYECTO / SECTOR DE DESARROLLO	EJE TEMÁTICO	COMUNIDADES	# DE BENEFIC.	AÑO EJECUCIÓN										COSTO APROXIMADO	FINANCIAMIENTO				
					19	20	21	22	23	24	25	26	27	28		29	30	APORTE COMUNITARIO	APORTE MPAL	APORTE EXT.
2	Reforestación anual del área protegida.	Ordenamiento Territorial	La Laguna	50	x	x	x	x	x	x	x	x	x	x	x	x	150,000	15,000	45,000	90,000
3	Delimitar el área a reforestar con el acompañamiento de fuerzas vivas de la comunidad.	Ordenamiento Territorial	El Jocote	100	x	x	x	x	x	x	x	x	x	x	x	x	50,000	5,000	15,000	30,000
4	Rotular los sitios donde se encuentran los botaderos clandestino	Ordenamiento Territorial	El Jocote	226	x										x		10,000	1,000	3,000	6,000



6	Proyecto de sensibilización sobre la deforestación	Recursos Naturales	Las Mesas de Cacamuya	447	x	x												100,000	10,000	30,000	60,000
7	Proyecto de sensibilización sobre el daño a la fauna	Recursos Naturales	Las Mesas de Cacamuya	447	x	x												100,000	10,000	30,000	60,000
8	Trabajo por vigilar y apagar incendios	Recursos Naturales	El Jocote	50	x	x	x	x	x	x	x	x	x	x	x	x	x	100,000	10,000	30,000	60,000
9	Operativos de limpieza en toda la comunidad	Recursos Naturales	El Zarzal - El Terrero	226	x	x	x	x	x	x	x	x	x	x	x	x	x	240,000	24,000	72,000	144,000
2	Mantenimiento y protección de áreas turísticas	Turismo	San Juan de Duyusupo	379	x													500,000	50,000	150,000	300,000
TOTAL																		2,950,000	295,000	885,000	1,770,000



**MANCOMUNIDAD DEL MUNICIPIOS DEL CERRO GUANACAURE Y LA BOTIJA
ALCALDIA MUNICIPAL DE SAN MARCOS DE COLON**

PROGRAMA AMBIENTAL ZONA # 2

PRIORIDAD	NOMBRE DEL PROYECTO / SECTOR DE DESARROLLO	EJE TEMÁTICO	COMUNIDADES	# DE BENEFIC.	AÑO EJECUCIÓN													COSTO APROXIMADO	FINANCIAMIENTO		
					19	20	21	22	23	24	25	26	27	28	29	30	APORTE COMUNITARIO		APORTE MPAL	APORTE EXT.	
1	Dotación de equipo forestal	RECURSOS NATURALES Y AMBIENTE	Guajiniquil	158	x													100,000	10,000	30,000	60,000
6	Instalación de basureros a la orilla de la calle panamericana	AGUA Y SANEAMIENTO	El Jicarito	211	x		x											200,000	20,000	60,000	120,000
11	Construcción de crematorio familiares	INFRAESTRUCTURA SOCIAL	Intercomunitario	2,082				x	x	x								1,300,000	130,000	390,000	780,000
1	Promover las ferias agroecológicas	TURISMO	Intercomunitario	2,082	x	x	x	x	x	x	x	x	x	x	x	x		50,000	5,000	15,000	30,000
TOTAL													1,650,000	165,000	495,000	990,000					



**MANCOMUNIDAD DEL MUNICIPIOS DEL CERRO GUANACAURE Y LA BOTIJA
ALCALDIA MUNICIPAL DE SAN MARCOS DE COLON**

PROGRAMA AMBIENTAL ZONA # 3

PRIORIDAD	NOMBRE DEL PROYECTO / SECTOR DE DESARROLLO	EJE TEMÁTICO	COMUNIDADES	# DE BENEFIC.	AÑO EJECUCIÓN													COSTO APROXIMADO	FINANCIAMIENTO		
					19	20	21	22	23	24	25	26	27	28	29	30	APORTE COMUNITARIO		APORTE MPAL	APORTE EXT.	
3	Limpiezas comunitarias de desechos inorgánicos	Salud y Nutrición	Las Delicias	692	x	x	x	x	x	x	x	x	x	x	x	x	x	-	-	-	
1	Disminución de los incendios forestales (capacitaciones)	Recursos Naturales y Ambiente	Las Delicias	545	x	x	x	x	x	x	x	x	x	x	x	x	x	-	-	-	
2	Festivales de dibujo, canto y teatro sobre conservación de la naturaleza.	Recursos Naturales y Ambiente	Las Delicias	545		x	x	x	x	x								50,000	5,000	15,000	30,000



3	Plantar árboles productores de leña en solares y terrenos	Recursos Naturales y Ambiente	Las Delicias	545	x	x	x	x	x	x								50,000	5,000	15,000	30,000
4	Organizar un comité de vigilancia del bosque	Recursos Naturales y Ambiente	Anonal	207	x	x	x	x	x	x	x	x	x	x	x	x		120,000	12,000	36,000	72,000
5	Reforestar parcelas	Recursos Naturales y Ambiente	Anonal	207		x		x		x		x		x				60,000	6,000	18,000	36,000
1	Definición de senderos turísticos	Turismo	Las Delicias	144				x	x		x							100,000	10,000	30,000	60,000
2	Adecuar balnearios en las pilonas	Turismo	Anonal	207														30,000	3,000	9,000	18,000
TOTAL																		410,000	41,000	123,000	246,000

**MANCOMUNIDAD DEL MUNICIPIOS DEL CERRO GUANACAURE Y LA BOTIJA
ALCALDIA MUNICIPAL DE SAN MARCOS DE COLON**

PROGRAMA AMBIENTAL ZONA # 4

PRI O RID AD	NOMBRE DEL PROYECT O/ SECTOR DE DESARR OLLO	EJE TEMATI CO	COMUNID ADES	# DE BENE FIC.	AÑO EJECUCIÓN										COSTO APROXIMAD O	FINANCIAMIENTO				
					1 9	2 0	2 1	2 2	2 3	2 4	2 5	2 6	2 7	2 8		2 9	3 0	APORTE COMUNITARI O	APORTE MPAL	APORTE EXT.
1	Instalación de los basureros comunitarios	Recursos Naturales y Ambiente	Sagrado Corazón	283		x	x	x	x	x	x	x	x	x	x	x	150,000	15,000	45,000	90,000
2	contratación de planilla de empleados temporales para la prevención de incendios forestales y guarda bosques permanente para la vigilancia	Recursos Naturales y Ambiente	El Gualiqueme y Sagrado Corazón	490	x	x	x	x	x	x	x	x	x	x	x	x	700,000	70,000	210,000	420,000

**MANCOMUNIDAD DEL MUNICIPIOS DEL CERRO GUANACAURE Y LA BOTIJA
ALCALDIA MUNICIPAL DE SAN MARCOS DE COLON**

PROGRAMA AMBIENTAL ZONA # 5

PRIORIDAD	NOMBRE DEL PROYECTO / SECTOR DE DESARROLLO	EJE TEMÁTICO	COMUNIDADES	# DE BENEFIC.	AÑO EJECUCIÓN										COSTO APROXIMADO	FINANCIAMIENTO				
					19	20	21	22	23	24	25	26	27	28		29	30	APORTE COMUNITARIO	APORTE MPAL	APORTE EXT.
5	Campañas de Limpieza	Salud y Nutrición	El Agua Agria	104	x												50,000	5,000	15,000	30,000
1	Proyecto ambientales (Siembra de Árboles)	Recursos Naturales	El Inventario	244	x	x	x	x	x	x	x	x	x	x	x	x	50,000	5,000	15,000	30,000
3	Capacitación sobre recursos naturales	Recursos Naturales	El Inventario	244	x	x	x	x	x	x	x	x	x	x	x	x	25,000	2,500	7,500	15,000
6	Proyectos de basureros comunitarios	Agua y Saneamiento	Agua Agria	104			x	x									100,000	10,000	30,000	60,000
TOTAL												225,000	22,500	67,500	135,000					



**MANCOMUNIDAD DEL MUNICIPIOS DEL CERRO GUANACAURE Y LA BOTIJA
ALCALDIA MUNICIPAL DE SAN MARCOS DE COLON**

PROGRAMA AMBIENTAL ZONA # 6

PRIORIDAD	NOMBRE DEL PROYECTO / SECTOR DE DESARROLLO	Eje Temático	COMUNIDADES	# DE BENEFICIARIOS	AÑO EJECUCIÓN											COSTO APROXIMADO	FINANCIAMIENTO			
					19	20	21	22	23	24	25	26	27	28	29		30	APORTE COMUNITARIO	APORTE MUNICIPAL	APORTE EXT.
1	Reforestación de la Comunidad	Recursos naturales	La Joya	48	x	x	x	x	x	x	x	x	x	x	x	x	L. 120,000.00	L. 12,000.00	L. 36,000.00	L. 72,000.00



**MANCOMUNIDAD DEL MUNICIPIOS DEL CERRO GUANACAURE Y LA BOTIJA
ALCALDIA MUNICIPAL DE SAN MARCOS DE COLON**

PROGRAMA AMBIENTAL ZONA # 7

PRI O RID AD	NOMBR E DEL PROYE CTO / SECTOR DE DESARR OLLO	CANTID AD DE PROYE CTOS	EJE TEMAT ICO	PROG RAMA	COMUNI DADES	# DE BENE FIC.	AÑO EJECUCIÓN										COSTO APROXIMA DO	FINANCIAMIENTO		
							1 9	2 0	2 1	2 2	2 3	2 4	2 5	2 6	2 7	2 8		2 9	3 0	APORTE COMUNI TARIO
3	Campaña de Limpieza	1	Salud y Nutrición	Progra ma Ambiental	El Boquerón	448	x		x		x		x		x		20,000	2,000	6,000	12,000
1	Plan de Reforestación y practicas amigables con el medio ambiente	1	Recurso s Naturales	Progra ma Ambiental	Las Tapias, Las Cañas y Oyoto	792	x	x	x	x	x	x	x	x	x	x	370,000	37,000	111,000	222,000
2	Organiza r comité Protector del medio ambiente	1	Recurso s Naturales	Progra ma Ambiental	Las Tapias	203	x	x	x	x	x		x		x		150,000	15,000	45,000	90,000



ALCALDÍA MUNICIPAL
 San Marcos de Colón, Choluteca
 Telefax. 2788-3363



9	Realizar Campañas de Limpiezas	1	Agua y Saneamiento	Programa Ambiental	El Boquerón	100	X	X	X	X	X	X	X	X	X	X	X	X	20,000	2,000	6,000	12,000
TOTAL																		560,000	56,000	168,000	336,000	



**MANCOMUNIDAD DEL MUNICIPIOS DEL CERRO GUANACAURE Y LA BOTIJA
ALCALDIA MUNICIPAL DE SAN MARCOS DE COLON**

PROGRAMA AMBIENTAL ZONA # 8

PRIORIDAD	NOMBRE DEL PROYECTO / SECTOR DE DESARROLLO	EJE TEMÁTICO	COMUNIDADES	# DE BENEFICIARIOS	AÑO EJECUCIÓN											COSTO APROXIMADO	FINANCIAMIENTO				
					19	20	21	22	23	24	25	26	27	28	29		30	APORTE COMUNITARIO	APORTE MPAL	APORTE EXT.	
1	Legalización de la fuente de agua	Ordenamiento Territorial	La Fraternidad	446	x													50,000	5,000	15,000	30,000
5	Delimitación de los nacientes	Ordenamiento Territorial	Barrio Fátima	200	x	x	x	x	x	x	x	x	x	x	x	x		-	-	-	-
6	Definir medidas de callejones y habilitar su acceso	Ordenamiento Territorial	Barrio la Guadalupe	260		x												50,000	5,000	15,000	30,000



10	Delimitación de áreas verdes en el barrio	Ordenamiento Territorial	Barrio Guadalupe	260	x											80,000	8,000	24,000	48,000
11	Fumigación albanización para los criaderos de zancudos y la limpieza de los solares	Salud y Nutrición	El Centro	212	x	x	x	x	x	x	x	x	x		50,000	5,000	15,000	30,000	
16	Proyecto de limpieza permanente de la quebrada y solares baldíos	Salud y Nutrición	El Cafetal	300	x	x	x	x	x	x	x	x	x	x	x	240,000	24,000	72,000	144,000
1	Proyecto	Recursos	María	321	x	x	x	x	x	x	x	x	x	x	x	60,000	6,000	18,000	36,000



	de reforestación en áreas dañadas	Naturales y Ambiente	Pastora Rodríguez																	
2	Proyecto de eco fogones	Recursos Naturales y Ambiente	Intercomunitario	2,564	x	x	x	x	x	x	x	x	x	x	x	x	1,750,000	175,000	525,000	1,050,000
3	Concientizar sobre efectos de quemaduras de bosques y deforestación.	Recursos Naturales y Ambiente	La Guadalupe	260	x	x	x	x	x	x	x	x	x	x	x	x	240,000	24,000	72,000	144,000
4	Proyecto de instalación de basureros	Recursos Naturales y Ambiente	Intercomunitario	1,418	x	x	x	x	x	x	x	x	x	x	x	x	500,000	50,000	150,000	300,000
5	Proyecto de	Recursos Naturales y	El Cafetal	60		x											50,000	5,000	15,000	30,000

**MANCOMUNIDAD DEL MUNICIPIOS DEL CERRO GUANACAURE Y LA BOTIJA
ALCALDIA MUNICIPAL DE SAN MARCOS DE COLON**

PROGRAMA AMBIENTAL ZONA # 9

PRI O RID AD	NOMBRE DEL PROYEC TO / SECTOR DE DESARR OLLO	Num ero	Eje Temátic o	Progra ma de Desarr ollo	COMUNID ADES	# DE BENE FIC.	AÑO EJECUCIÓN													COSTO APROXIMA DO	FINANCIAMIENTO		
							1 9	2 0	2 1	2 2	2 3	2 4	2 5	2 6	2 7	2 8	2 9	3 0	APORTE COMUNIT ARIO		APORTE MPAL	APORTE EXT.	
2	Plan de Reforesta ción	1	Recursos Naturales	Progra ma Ambie ntal	La Quesera Los Mangos El Rodeo	614	x	x	x	x	x	x	x	x	x	x	x	x	x	190,000	19,000	57,000	114,000
3	Aplicació n de ley contra la caza	1	Recursos Naturales	Progra ma Ambie ntal	La Quesera Los Mangos	385	x	x	x	x	x	x	x	x	x	x	x	x	-	-	-	-	
4	Capacitac ión sobre el medio ambiente	1	Recursos Naturales	Progra ma Ambie ntal	El Rodeo	229	x	x	x	x	x	x	x	x	x	x	x	x	30,000	3,000	9,000	18,000	
4	Reforesta ción de nacientes	1	Agua y Saneami ento	Progra ma ambie ntal	El Rodeo	229	x	x	x	x	x	x	x	x	x	x	x	x	60,000	6,000	18,000	36,000	
TOTAL													280,000	28,000	84,000	168,000							



ALCALDÍA MUNICIPAL
San Marcos de Colón, Choluteca
Telefax. 2788-3363



PROYECTOS DE INFRAESTRUCTURA SOCIAL



**MANCOMUNIDAD DEL MUNICIPIOS DEL CERRO GUANACAURE Y LA BOTIJA
ALCALDIA MUNICIPAL DE SAN MARCOS DE COLON**

PROGRAMA: INFRAESTRUCTURA SOCIAL ZONA # 1

PRIORIDAD	NOMBRE DEL PROYECTO / SECTOR DE DESARROLLO	EJE TEMÁTICO	COMUNIDADES	# DE BENEFIC.	AÑO EJECUCIÓN										COSTO APROXIMADO	FINANCIAMIENTO				
					19	20	21	22	23	24	25	26	27	28		29	30	APORTE COMUNITARIO	APORTE MPAL	APORTE EXT.
5	Legalización del terreno a nombre de la comunidad para construir el centro comunal.	Ordenamiento Territorial	La Laguna	253	x												25,000	2,500	7,500	15,000
6	Proyecto de ampliación del camino de herradura.	Ordenamiento Territorial	La Laguna de Duyusupo	253		x											200,000	20,000	60,000	120,000
1	Construcción de un centro de	Salud y Nutrición	Intercomunitario	1,111				x	x	x							4,350,000	435,000	1,305,000	2,610,000



	salud																							
2	Centro de Salud Acondicionado con medicamento y equipo necesario	Salud y Nutrición	San Juan de Duyusupo	379			x													200,000	20,000	60,000	120,000	
7	Proyecto de Ambulancia comunitaria	Salud y Nutrición	El Jocote	226				x													150,000	15,000	45,000	90,000
9	Construcción de Comedor comunitario.	Salud y Nutrición	La Laguna de Duyusupo	253			x														300,000	30,000	90,000	180,000
14	Casa comunitaria de planificación familiar.	Salud y Nutrición	La Laguna de Duyusupo	70			x														100,000	10,000	30,000	60,000



17	Equipamiento para el colaborador voluntario (Balanza y tallimetro)	Salud y Nutrición	Mal Paso	156	x	x	x	x	x	x	x	x	x	x	x	x	25,000	2,500	7,500	15,000
1	Mejoramiento del centro educativo	Educación	Intercomunitario	897		x	x	x	x						x	x	4,050,000	405,000	1,215,000	2,430,000
2	Construcción de un kínder	Educación	Intercomunitario	241						x	x	x					1,550,000	155,000	465,000	930,000
3	Construir centro básico más cerca de la comunidad	Educación	Las mesas de Cacamuya	447						x							1,000,000	100,000	300,000	600,000
4	Mejoramiento del mobiliario escolar	Educación	Intercomunitario	319		x	x	x	x	x	x	x	x	x	x		350,000	35,000	105,000	210,000
5	Ampliación de instalaciones educativas	Educación	El Jocote	150											x		250,000	25,000	75,000	150,000



6	Creación de un centro básico	Educación	Santa Rita	244					x	x	x									1,500,000	150,000	450,000	900,000
9	Instalación de aguas potable en el centro Educativo	Educación	El Zarzal - El Terrero	226	x															150,000	15,000	45,000	90,000
10	Construcción de una cerca perimetral para la escuela	Educación	El Jocote	226	x															120,000	12,000	36,000	72,000
11	Construcción de puertas de hierro para las aulas	Educación	La Laguna de Duyusupo	60	x															30,000	3,000	9,000	18,000
2	Proyecto cercado de fuente de agua.	Recursos Naturales	La Laguna de Duyusupo	196	x															100,000	10,000	30,000	60,000
10	Construcción de eco fogones	Recursos Naturales	Intercomunitario	922	x	x	x	x	x	x	x	x	x	x	x	x	x	x	x	850,000	85,000	255,000	510,000



11	Estufas solares	Recursos Naturales	El Jocote	226	x	x	x	x	x	x	x	x	x	x	x	x	250,000	25,000	75,000	150,000
2	Construcción de parque infantil	Grupo Vulnerable Niñez	Intercomunitario	326													200,000	20,000	60,000	120,000
2	Comedor infantil	Grupo Vulnerable Juventud	La Laguna de Duyusupo	100	x												300,000	30,000	90,000	180,000
4	Parque infantil	Grupo Vulnerable Juventud	La Laguna de Duyusupo	100	x												300,000	30,000	90,000	180,000
5	Cancha deportiva	Grupo Vulnerable Juventud	El Jocote	226				x									200,000	20,000	60,000	120,000
6	Construcción de un campo de fútbol	Grupo Vulnerable Juventud	Cacamuya	80													150,000	15,000	45,000	90,000
7	Mejoramiento de campo	Grupo Vulnerable Juventud	Jocote	226				x									200,000	20,000	60,000	120,000



1	Construcción de un comedor de la tercera edad	Grupo Vulnerable Tercera Edad	El Jocote	50	x	x	x	x	x	x	x	x	x	x	x	x	x	250,000	25,000	75,000	150,000
1	Construcción de Viviendas	Vivienda	Intercomunitaria	1,365			x		x	x	x			x	x		x	3,400,000	340,000	1,020,000	2,040,000
2	Mejoramiento de Viviendas	Vivienda	Intercomunitaria	596	x	x	x	x	x	x	x	x	x	x	x	x	x	1,345,000	134,500	403,500	807,000
3	Construcción de Pisos	Vivienda	El Jocote	15				x								x		40,000	4,000	12,000	24,000
4	Proyecto de electrificación	Vivienda	Intercomunitaria	1,610					x	x	x	x	x					17,300,000	1,730,000	5,190,000	10,380,000
5	Construcción de eco fogones	Vivienda	Intercomunitaria	861		x		x		x								650,000	65,000	195,000	390,000
6	Proyecto de paneles solares	Vivienda	La Laguna de Duyusupo	237	x													500,000	50,000	150,000	300,000

7	Proyecto de baños y Pilas	Vivienda	La Laguna de Duyusupo	237															300,000	30,000	90,000	180,000
8	Proyecto de repello de casas	Vivienda	La Laguna de Duyusupo	172															300,000	30,000	90,000	180,000
9	Proyecto de latinización	Vivienda	Intercomunitaria	424		x													400,000	40,000	120,000	240,000
1	Ampliación del sistema de agua potable	Agua y Saneamiento	Intercomunitario	847		x	x	x		x									500,000	50,000	150,000	300,000
2	Construcción del proyecto de agua potable	Agua y Saneamiento	Intercomunitario	802		x	x	x		x									5,900,000	590,000	1,770,000	3,540,000
3	Mejoramiento del sistema de agua potable	Agua y Saneamiento	Intercomunitario	528			x	x	x										810,000	81,000	243,000	486,000
4	Perforación de Pozo	Agua y Saneamiento	Intercomunitario	822				x	x		x								1,450,000	145,000	435,000	870,000



5	Construcción de la bocatoma	Agua y Saneamiento	El Jocote	226															50,000	5,000	15,000	30,000
6	Campañas sobre tratamiento del agua	Agua y Saneamiento	Intercomunitario	619	x		x		x		x		x		x		x		130,000	13,000	39,000	78,000
7	Proyecto de construcción de letrinas	Agua y Saneamiento	Intercomunitario	1,202.00		x	x	x	x		x	x	x						1,500,000	150,000	450,000	900,000
8	Proyecto de filtros de agua	Agua y Saneamiento	Intercomunitario	689		x	x		x	x					x	x	x		500,000	50,000	150,000	300,000
9	Mejoramiento de la pila captadora de agua	Agua y Saneamiento	Mal Paso	156			x												50,000	5,000	15,000	30,000
7	Construir un centro de educación superior	Economía	El Zarzal - El Terrero	150															250,000	25,000	75,000	150,000
12	Creación de sistema de riego.	Economía	Santa Rita	150			x												150,000	15,000	45,000	90,000
1	Sistema de riego familiares	Seguridad Alimentaria	Las Mesas de Cacamuya	447				x											200,000	20,000	60,000	120,000



8	Construcción de campo de fútbol	Infraestructura Social	Quebrada del Horno	219						x										200,000	20,000	60,000	120,000
9	Construir puentes colgantes en las quebradas	Infraestructura Social	EL Zarzal - El Terrero	226						x										350,000	35,000	105,000	210,000
10	Construcción de centro de salud	Infraestructura Social	EL Zarzal - El Terrero	226							x									1,000,000	100,000	300,000	600,000
11	Construcción de un centro comunitario	Infraestructura Social	La Laguna de Duyusupo	237		x														200,000	20,000	60,000	120,000
3	Construcción de miradores	Turismo	Mal Paso	156							x									100,000	10,000	30,000	60,000
4	Apertura de carretera	Turismo	Mal Paso	156			x													300,000	30,000	90,000	180,000
TOTAL																				66,115,000	6,611,500	19,834,500	39,669,000

**MANCOMUNIDAD DEL MUNICIPIOS DEL CERRO GUANACAURE Y LA BOTIJA
ALCALDIA MUNICIPAL DE SAN MARCOS DE COLON**

PROGRAMA: INFRAESTRUCTURA SOCIAL ZONA # 2

PRIORIDAD	NOMBRE DEL PROYECTO / SECTOR DE DESARROLLO	EJE TEMATICO	COMUNIDADES	# DE BENEFIC.	AÑO EJECUCIÓN											COSTO APROXIMADO	FINANCIAMIENTO				
					19	20	21	22	23	24	25	26	27	28	29		30	APORTE COMUNITARIO	APORTE MPAL	APORTE EXT.	
1	Construcción de centros de salud	SALUD Y NUTRICION	Jayacayán, Comalí	1,016		x	x	x	x	x	x							2,300,000	230,000	690,000	1,380,000
4	Construcción de Comedor comunitario.	SALUD Y NUTRICION	Comalí	500	x	x	x	x	x	x	x	x	x	x	x	x		150,000	15,000	45,000	90,000
1	Reparación de todo el centro educativo	EDUCACIÓN	Jayacayán	150	x	x	x	x	x									2,000,000	200,000	600,000	1,200,000
2	Construcción de un kínder y posterior	EDUCACIÓN	El Jicarito	211			x	x										350,000	35,000	105,000	210,000



10	Construcción de nuevas aulas educativas	EDUCACIÓN	Jayacayán	150	x	x	x	x	x									1,000,000	100,000		300,000	600,000
11	Construcción de una cerca perimetral de la escuela	EDUCACIÓN	Comalí	769					x									50,000	5,000		15,000	30,000
12	Dotación de mobiliario escolar	EDUCACIÓN	El Guajiniquil	158		x												200,000	20,000		60,000	120,000
13	Construcción de un pozo séptico	EDUCACIÓN	Comalí	769									x					50,000	5,000		15,000	30,000
2	Proyecto en cada casa de la instalación de paneles solares	RECURSOS NATURALES Y AMBIENTE	Las Flores, Portillo Grande	230			x											1,000,000	100,000		300,000	600,000
1	Construcción de una cancha	Grupo Vulnerable Juventud	San Agustín	800			x											300,000	30,000		90,000	180,000



	de futbol																					
1	Construcción de un parque de recreación	Grupo Vulnerable Niñez	San Agustín	238	x													100,000	10,000		30,000	60,000
1	Construcción de letrinas	VIVIENDA	Intercomunitario	2,082	x	x	x	x	x	x	x	x	x					1,050,000	105,000		315,000	630,000
2	Construcción de viviendas	VIVIENDA	Intercomunitario	2,082	x	x	x	x	x	x	x	x	x					2,475,000	247,500		742,500	1,485,000
3	Mejoramiento de viviendas	VIVIENDA	Intercomunitario	2,082	x	x	x	x	x	x	x	x	x	x	x			2,100,000	210,000		630,000	1,260,000
4	compra e instalación de transformador	VIVIENDA	El Jicarito	211								x						150,000	15,000		45,000	90,000
5	construcción de eco fogones	VIVIENDA	San Agustín	221		x		x			x							75,000	7,500		22,500	45,000
1	Mejoramiento del sistema	AGUA Y SANEAMIENTO	Intercomunitario	2,100	x	x	x	x	x	x	x	x	x					1,500,000	150,000		450,000	900,000



2	Una posta policia que este próxima a la comunid ad	SEGURIDAD CIUDADAN A	Intercomu nitario	2,082	x	x	x	x	x	x	x	x	x	x	x	x	x	200,000	20,000	60,000	120,000
1	Apertura, Manteni miento y reparació n de carretera s	INFRAESTR UCTURA SOCIAL	Intercomu nitario	2,082	x	x	x	x	x	x	x	x	x	x	x	x	2,350,000	235,000	705,000	1,410,000	
2	Proyecto de Construc ción de un centro de salud	INFRAESTR UCTURA SOCIAL	las Flores	230	x	x											1,000,000	100,000	300,000	600,000	
3	Construc ción de caja puente	INFRAESTR UCTURA SOCIAL	El Guajiniqui l	158	x												600,000	60,000	180,000	360,000	
4	Reparaci ón del puente el trapiche	INFRAESTR UCTURA SOCIAL	El Trapiche	246			x	x	x	x							200,000	20,000	60,000	120,000	



5	Construcción de un campo de futbol	INFRAESTRUCTURA SOCIAL	Comalí, El Jicarito	980					x	x								450,000	45,000	135,000	270,000
6	Mejoramiento de toda la infraestructura de la escuela.	INFRAESTRUCTURA SOCIAL	El Trapiche	246	x	x	x	x	x	x	x	x	x					300,000	30,000	90,000	180,000
7	Construcción de un cementerio	INFRAESTRUCTURA SOCIAL	Comalí, San Agustín	990		x	x	x										400,000	40,000	120,000	240,000
8	Construcción de un parque	INFRAESTRUCTURA SOCIAL	Comalí, las flores	999					x	x								1,150,000	115,000	345,000	690,000
9	Construcción de un centro comunal	INFRAESTRUCTURA SOCIAL	El Jicarito, San Agustín	432		x												500,000	50,000	150,000	300,000
10	Mejoramiento y ampliación del sistema eléctrico	INFRAESTRUCTURA SOCIAL	El Trapiche	150	x	x	x	x	x	x								700,000	70,000	210,000	420,000



	de la comunidad.																						
12	Construcción de un centro de oración y donación de terreno	INFRAESTRUCTURA SOCIAL	El Jicarito	211					x									200,000	20,000			60,000	120,000
2	Construcción de una cancha sintética	TURISMO	El Guajiniquí	158					x									250,000	25,000			75,000	150,000
3	Instalación de balnearios	TURISMO	El Guajiniquí	158					x									300,000	30,000			90,000	180,000
TOTAL																	27,650,000	2,765,000	8,295,000	16,590,000			

**MANCOMUNIDAD DEL MUNICIPIOS DEL CERRO GUANACAURE Y LA BOTIJA
ALCALDIA MUNICIPAL DE SAN MARCOS DE COLON**

PROGRAMA: INFRAESTRUCTURA SOCIAL ZONA # 3

PRI O RID AD	NOMBRE DEL PROYECT O/ SECTOR DE DESARRO LLO	EJE TEMATIC O	COMUNIDA DES	# DE BENEF IC.	AÑO EJECUCIÓN												COSTO APROXIMA DO	FINANCIAMIENTO		
					1 9	2 0	2 1	2 2	2 3	2 4	2 5	2 6	2 7	2 8	2 9	3 0		APORTE COMUNITARI O	APORTE MPAL	APORTE EXT.
5	Proyecto Construcci ón del comedor infantil de la comunidad	Salud y Nutrición	La Anonal	207		x											120,000	12,000	36,000	72,000
1	Construcci ón y equipamie nto de la escuela	Educación	Las Delicias	545			x										1,000,000	100,000	300,000	600,000
2	Mejoramie nto de infraestruc tura de la escuela	Educación	Las Delicias	545			x	x	x								2,300,000	230,000	690,000	1,380,000
5	Construcci ón del cerco	Educación	El Anonal	207				x									100,000	10,000	30,000	60,000



	perimetral del centro educativo																																		
6	Reconstrucción del auditorio de la escuela	Educación	El Anonal	207												x						300,000	30,000	90,000	180,000										
7	Construcción de sanitario escolar	Educación	El Anonal	207												x						30,000	3,000	9,000	18,000										
1	Construcción de piso de cemento	Vivienda	Las Delicias	332																						390,000	39,000	117,000	234,000						
2	Proyecto de mejoramiento de viviendas	Vivienda	Intercomunitario	633																									800,000	80,000	240,000	480,000			
3	Proyecto de ampliación de vivienda	Vivienda	Las Tremontinas	245																											450,000	45,000	135,000	270,000	
4	Construcción de viviendas	Vivienda	Anonal y Frijolillo	170																												1,500,000	150,000	450,000	900,000

5	Proyecto de baños para todas las viviendas	Vivienda	Las Trementinas	245			x												250,000	25,000	75,000	150,000
6	Ampliación del sistema eléctrico	Vivienda	Las Delicias	328			x	x	x	x									300,000	30,000	90,000	180,000
1	Perforación de pozo	Agua Y Saneamiento	Las Delicias y Trementinas	594			x												600,000	60,000	180,000	360,000
2	Proyecto de ampliación del sistema de agua Potable	Agua Y Saneamiento	Frijolillo y Trementinas	347				x											900,000	90,000	270,000	540,000
3	Construcción de un tanque para abastecimiento de agua	Agua Y Saneamiento	El Anonal	207					x										350,000	35,000	105,000	210,000
4	Mejoramiento y ampliación de pilas	Agua Y Saneamiento	Trementinas	245			x												250,000	25,000	75,000	150,000



5	Ampliación de la red de distribución de agua domiciliar	Agua Y Saneamiento	Las Delicias	349			x												315,000	31,500	94,500	189,000
2	Construcción de una posta policial	Seguridad Ciudadana	Las Delicias	545			x												300,000	30,000	90,000	180,000
1	Construcción de puente de hamaca o rampla en la quebrada	Infraestructura	Anonal	253															30,000	3,000	9,000	18,000
3	Mantenimiento y reparación de la carretera	Infraestructura	Frijolillo	250															200,000	20,000	60,000	120,000
4	Mantenimiento de carreteras	Infraestructura	Anonal	253	x	x	x	x	x	x	x	x	x	x	x	x	x		2,400,000	240,000	720,000	1,440,000
5	Construcción de viviendas con ayuda de	Infraestructura	Frijolillo	55	x	x	x	x	x	x	x	x	x	x	x	x			500,000	50,000	150,000	300,000



12	Construcción de viviendas con ayuda de organizaciones	Infraestructura	Frijolillo	55	x	x	x	x	x	x	x	x	x	x	x	x	x	500,000	50,000	150,000	300,000
3	Construcción de un parque infantil en la comunidad	Turismo	Anonal	207														200,000	20,000	60,000	120,000
4	Construcción de pequeñas lagunas	Turismo	Las Delicias	145	x		x		x									100,000	10,000	30,000	60,000
TOTAL																		15,155,000	1,515,500	4,546,500	9,093,000

**MANCOMUNIDAD DEL MUNICIPIOS DEL CERRO GUANACAURE Y LA BOTIJA
ALCALDIA MUNICIPAL DE SAN MARCOS DE COLON**

PROGRAMA: INFRAESTRUCTURA SOCIAL ZONA # 4

PRI O RID AD	NOMBRE DEL PROYECTO / SECTOR DE DESARROL LO	EJE TEMATIC O	COMUNID ADES	# DE BENE FIC.	AÑO EJECUCIÓN										COSTO APROXIMA DO	FINANCIAMIENTO				
					1 9	2 0	2 1	2 2	2 3	2 4	2 5	2 6	2 7	2 8		2 9	3 0	APORTE COMUNITARI O	APORTE MPAL	APORTE EXT.
1	Ampliación del local del centro de salud	Salud Y Nutrición	San Francisco	200	x	x	x	x	x	x	x	x	x	x	x	x	L 450,000.00	L 45,000.00	135000	270000
5	Cerca perimetral del centro de salud	Salud Y Nutrición	San Francisco	200				x									L 250,000.00	L 25,000.00	75000	150000
1	Construcción de la cerca perimetral del centro básico	Educación	San Francisco	500				x									L 200,000.00	L 20,000.00	L 60,000.00	L 120,000.00
2	Alumbrado eléctrico de los centros educativos(kínder escuela, colegio)	Educación	San Francisco	250			x										L 150,000.00	L 15,000.00	L 45,000.00	L 90,000.00



3	Construcción de una escuela	Educación	El Llano	238	x												L 1,000,000.00	L 100,000.00	L 300,000.00	L 600,000.00
4	Construcción de nuevas aulas(kínder)	Educación	San Francisco	200							x						L 200,000.00	L 20,000.00	L 60,000.00	L 120,000.00
7	Construcción de un centro técnico para aprender	Educación	El Llano	238	x												L 1,000,000.00	L 100,000.00	L 300,000.00	L 600,000.00
3	Proyecto de eco fogones	Recursos Naturales y Ambiente	Intercomunitario	468	x			x			x				x		L 650,000.00	L 65,000.00	L 195,000.00	L 390,000.00
2	Construcción de un comedor infantil	Grupo Vulnerable de la Juventud	La Barranquilla	389	x												L 1,000,000.00	L 100,000.00	L 300,000.00	L 600,000.00
3	Construcción de un Campo de fútbol	Grupo Vulnerable de la Juventud	San Francisco	250				x									L 250,000.00	L 25,000.00	L 75,000.00	L 150,000.00
1	Construcción de un Parque infantil	Grupo Vulnerable de la Niñez	San Francisco	150							x						L 1,000,000.00	L 100,000.00	L 300,000.00	L 600,000.00



2	Proyecto de una cancha de futbol	Grupo Vulnerable de la Niñez	Las Nubes y Sabana Larga	207	x													L 200,000.00	L 20,000.00	L 60,000.00	L 120,000.00
1	construcción de un comedor para la tercera edad	Grupo Vulnerable de la III edad	La Barranquilla	389														L 1,000,000.00	L 100,000.00	L 300,000.00	L 600,000.00
1	Reparación y construcción de un techos	Vivienda	La Barranquilla y San Francisco	589	x	x	x	x	x	x	x	x	x	x	x	x		L 680,000.00	L 68,000.00	L 204,000.00	L 408,000.00
2	Proyecto de construcción de pisos	Vivienda	Horcones y Guajiniquil y Aguacate	291		x	x		x	x		x	x		x			L 300,000.00	L 30,000.00	L 90,000.00	L 180,000.00
3	Proyecto ampliación de viviendas	Vivienda	Chinchayote y Sagrado Corazón	419		x	x	x	x	x	x	x	x	x	x	x		L 1,200,000.00	L 120,000.00	L 360,000.00	L 720,000.00
4	Construcción de viviendas	Vivienda	Intercomunitario	693	x	x	x	x	x	x	x	x	x	x	x	x		L 4,600,000.00	L 460,000.00	L 1,380,000.00	L 2,760,000.00
5	Proyecto de mejoramiento de viviendas	Vivienda	Intercomunitario	1310	x	x	x	x	x	x								L 2,250,000.00	L 225,000.00	L 675,000.00	L 1,350,000.00
6	Proyecto de repello de	Vivienda	El Aguacate	70														L 100,000.00	L 10,000.00	L 30,000.00	L 60,000.00



	paredes																					
7	Proyecto de eco fogones	Vivienda	Horcones y Guajiniquil	221			x						x						L 150,000.00	L 15,000.00	L 45,000.00	L 90,000.00
8	Construcción de letrinas con fosa séptica	Vivienda	Intercomunitario	1561	x	x	x	x	x	x	x	x	x	x	x	x	x		L 1,730,000.00	L 173,000.00	L 519,000.00	L 1,038,000.00
1	Mejoramiento y ampliación de la represa de El Rincón	Agua y Saneamiento	San Francisco	1052									x						L 120,000.00	L 12,000.00	L 36,000.00	L 72,000.00
2	Proyecto de perforación de pozo de agua potable con sus accesorios	Agua y Saneamiento	Horcones y Guajiniquil San Francisco	1273		x		x											L 1,250,000.00	L 125,000.00	L 375,000.00	L 750,000.00
4	Proyecto de Aguas residuales	Agua y Saneamiento	San Francisco	500									x						L 1,000,000.00	L 100,000.00	L 300,000.00	L 600,000.00
5	Construcción de tanques de tratamiento de agua	Agua y Saneamiento	El Llano	238										x					L 350,000.00	L 35,000.00	L 105,000.00	L 210,000.00



6	Proyecto de agua potable	Agua y Saneamiento	Intercomunitario	928	x	x	x	x										L 4,850,000.00	L 485,000.00	L 1,455,000.00	L 2,910,000.00
7	Mejoramiento del sistema de agua potable	Agua y Saneamiento	El Llano y Sagrado Corazón	521	x	x	x	x	x	x	x	x	x	x	x	x		800,000	80,000	240,000	480,000
10	Proyecto de Letrinas Lavables	Agua y Saneamiento	El Chinchayote	136	x													250,000	25,000	75,000	150,000
1	Creación de tres aulas más en la escuela	Infraestructura	La Barranquilla	389	x													2,000,000	200,000	600,000	1,200,000
2	Construcción del polideportivo	Infraestructura	Horcones Guajiniquil y San Francisco	1273			x						x					1,750,000	175,000	525,000	1,050,000
3	Proyecto de construcción de un centro de salud	Infraestructura	El Gualiqueme	207		x												1,000,000	100,000	300,000	600,000
4	Construcción de un centro comunal	Infraestructura	intercomunitario	1437	x	x	x	x	x	x	x	x	x	x	x			1,500,000	150,000	450,000	900,000
5	Construcción de un centro de	Infraestructura	El Llano	238	x													1,000,000	100,000	300,000	600,000



	colegio)																														
11	Proyecto de Cerca perimetral	Infraestructura	El Chinchayote y Barranquilla	525			x												550,000	55,000	165,000	330,000									
12	Reparación de los techos de las aulas escolares	Infraestructura	La Barranquilla	389			x															1,000,000	100,000	300,000	600,000						
13	Proyecto de construcción de cunetas de concreto	Infraestructura	Las Nubes y Sabana Larga	207			x																		200,000	20,000	60,000	120,000			
14	Construcción de una carretera que conduzca desde San Francisco hacia nuestras comunidades con una extensión de 3 km ya	Infraestructura	El Aguacate	125										x														1,500,000	150,000	450,000	900,000



**MANCOMUNIDAD DEL MUNICIPIOS DEL CERRO GUANACAURE Y LA BOTIJA
ALCALDIA MUNICIPAL DE SAN MARCOS DE COLON**

PROGRAMA: INFRAESTRUCTURA SOCIAL ZONA # 5

PRI O RID AD	NOMBRE DEL PROYECT O / SECTOR DE DESARR OLLO	EJE TEMATIC O	COMUNID ADES	# DE BENE FIC.	AÑO EJECUCIÓN											COSTO APROXIMADO	FINANCIAMIENTO				
					1 9	2 0	2 1	2 2	2 3	2 4	2 5	2 6	2 7	2 8	2 9		3 0	APORTE COMUNITA RIO	APORTE MPAL	APORTE EXT.	
1	Construcción de un centro de salud	Salud y Nutrición	El inventario	244														500,000.00	50,000.00	150000	300000
2	Proyecto de Eco fogones	Recursos Naturales	El Agua Agría	104	x													150,000.00	15,000.00	45000	90000
1	Proyecto de construcción de un comedor infantil	Grupo Vulnerable de Niñez	Ojo de Agua	50		x												600,000.00	60,000.00	180000	360000
1	Comedor de ancianos	Grupo Vulnerable de tercera edad	El Inventario	40	x	x	x	x	x	x	x	x	x	x	x	x	x	200,000.00	20,000.00	60000	120000



1	Proyecto de construcción de letrinas	vivienda	Guailo Arriba Guailo Abajo, Ojo de Agua y La Laguna	395	x	x	x										1,050,000.00	105,000.00	315000	630000
2	Proyecto de mejoramiento de viviendas	vivienda	Guailo arriba Guailo Abajo, Ojo de Agua , La Laguna, El Agua Agria y Pie de la Cuesta	536	x	x	x	x									1,950,000.00	195,000.00	585000	1170000
3	Proyecto de construcción de viviendas	vivienda	Ojo de agua el horno	100	x												950,000.00	95,000.00	285000	570000
4	Proyecto de ampliación de vivienda	vivienda	El Agua Agria	104	x												250,000.00	25,000.00	75000	150000



5	Proyecto de Construcción de Baños	vivienda	Guailo Arriba Guailo Abajo y Agua Agria	134	x	x											450,000.00	45,000.00	135000	270000
6	Mejoramiento de techos	vivienda	El Inventario	50			x										300,000.00	30,000.00	90000	180000
7	construcción de pisos	vivienda	El Inventario	50		x											250,000.00	25,000.00	75000	150000
1	Proyecto de agua potable	Agua y Saneamiento	Guailo Arriba y Guailo Abajo, Ojo de Agua, pie de la cuesta, la laguna e Inventario	728	x	x			x								7,150,000.00	715,000.00	2145000	4290000
2	Perforación de un pozo con todos sus accesorios	Agua y Saneamiento	El Inventario Y ojo de agua el Horno	396			x	x									800,000.00	80,000.00	240000	480000
3	Proyecto de ampliación	Agua y Saneamiento	Agua Agria	104	x												600,000.00	60,000.00	180000	360000



	del sistema de agua potable																																
1	Reparación y mantenimiento de la carretera	Infraestructura	Agua Agria, pie de la cuesta, la laguna y ojo de agua	558	x	x	x			x		x		x		x											3,700,000.00	370,000.00	1110000	2220000			
2	Construcción de un kínder	Infraestructura	ojo de agua	33	x																								1,000,000.00	100,000.00	300000	600000	
3	Ampliación y reparación de la escuela	Infraestructura	Caire	40	x	x	x	x	x	x	x	x	x	x	x	x	x	x	x											200,000.00	20,000.00	60000	120000
4	Proyecto de balastro y construcción de alcantarillado	Infraestructura	El Inventario Y agua agria	348		x	x	x	x	x	x	x	x	x	x	x	x													850,000.00	85,000.00	255000	510000



5	Proyecto para el mantenimiento de un campo de futbol	Infraestructura	Guailo arriba y Guailo abajo	30	X												1,000,000.00	100,000.00	300000	600000
6	Perforación de un pozo con todos su electrificación y red de distribución	Infraestructura	Caire	175			X			X							500,000.00	50,000.00	150000	300000
7	Proyecto de construcción de un centro comunitario	Infraestructura	Guailo arriba y Guailo abajo	30			X										200,000.00	20,000.00	60000	120000
8	construcción de un tanque de agua	Infraestructura	El Inventario	244					X								200,000.00	20,000.00	60000	120000



9	Electrificación para la iglesia	Infraestructura	Guailo arriba y Guailo abajo	30				x											200,000.00	20,000.00	60000	120000
10	Proyecto de pisos para la escuela	Infraestructura	ojo de agua	33					x										400,000.00	40,000.00	120000	240000
11	proyecto de electrificación	Infraestructura	El Inventario Y agua agria	348					x		x								4,000,000.00	400,000.00	1200000	2400000
12	construcción de viviendas	Infraestructura	Caire	50	x	x	x	x	x	x	x	x	x	x	x	x	x		300,000.00	30,000.00	90000	180000
TOTAL																			27,750,000	2,775,000	8,325,000	16,650,000

**MANCOMUNIDAD DEL MUNICIPIOS DEL CERRO GUANACAURE Y LA BOTIJA
ALCALDIA MUNICIPAL DE SAN MARCOS DE COLON**

PROGRAMA: INFRAESTRUCTURA SOCIAL ZONA # 6

PRI O RID AD	NOMBRE DEL PROYECT O/ SECTOR DE DESARRO LLO	Eje Temático	COMUNIDA DES	# DE BENEF IC.	AÑO EJECUCIÓN													COSTO APROXIMA DO	FINANCIAMIENTO		
					1 9	2 0	2 1	2 2	2 3	2 4	2 5	2 6	2 7	2 8	2 9	3 0	APORTE COMUNITA RIO 10%		APORTE MPAL 30%	APORTE EXT. 60%	
1	Mejoramie nto del centro Educativo	Educación	Los Encuentros	30			x	x									500,000	50,000	150,000	300,000	
1	Mejoramie nto de viviendas	vivienda	Los Encuentros	68	x	x											300,000	30,000	90,000	180,000	
2	Construcci ón de Letrinas	vivienda	Los Encuentros	25					x	x							200,000	20,000	60,000	120,000	
3	Construcci ón de eco fogones	vivienda	Los Encuentros y Joya	116			x	x									230,000	23,000	69,000	138,000	
4	Construcci ón de baños	vivienda	La Joya	48					x								50,000	5,000	15,000	30,000	
5	Construcci ón de pisos dignos	vivienda	La Joya	48		x											80,000	8,000	24,000	48,000	



1	Proyecto de agua potable	Agua y Saneamiento	La Joya	48																			500,000	50,000	150,000	300,000															
2	Pilas de captación de agua	Agua y Saneamiento	Los Encuentros	78																						250,000	25,000	75,000	150,000												
3	Proyecto de letrinas con cierre hidráulico	Agua y Saneamiento	La Joya	48																									100,000	10,000	30,000	60,000									
4	Filtros para agua de consumo	Agua y Saneamiento	Los Encuentros	68																											500,000	50,000	150,000	300,000							
1	Construcción de cajas puentes	Infraestructura	Los Encuentros	68																													1,500,000	150,000	450,000	900,000					
2	Mantenimiento de carretera	Infraestructura	La Joya	48																															200,000	20,000	60,000	120,000			
3	Proyecto de electrificación	Infraestructura	Los Encuentros	68																																	2,000,000	200,000	600,000	1,200,000	
4	construcción de un centro de salud	Infraestructura	Los Encuentros	68																																		3,000,000	300,000	900,000	1,800,000
TOTAL																							9,410,000	941,000	2,823,000	5,646,000															

**MANCOMUNIDAD DEL MUNICIPIOS DEL CERRO GUANACAURE Y LA BOTIJA
ALCALDIA MUNICIPAL DE SAN MARCOS DE COLON**

PROGRAMA: INFRAESTRUCTURA SOCIAL ZONA # 7

PRI O RID AD	NOMBRE DEL PROYECT O/ SECTOR DE DESARRO LLO	EJE TEMATIC O	COMUNIDA DES	# DE BENEF IC.	AÑO EJECUCIÓN											COSTO APROXIMADO	FINANCIAMIENTO			
					1 9	2 0	2 1	2 2	2 3	2 4	2 5	2 6	2 7	2 8	2 9		3 0	APORTE COMUNITA RIO	APORTE MPAL	APORTE EXT.
4	Construcción de Eco fogones	Salud y Nutrición	El Boquerón	448	x		x		x		x		x		x		200,000	20,000	60,000	120,000
1	Construcción de Escuela y Centro Básico	Educación	Las Tapias y Las Cañas	310	x	x	x			x							2,700,000	270,000	810,000	1,620,000
2	compra de un Predio Para Construcción de Centro Básico	Educación	el boquerón	448	x	x	x										500,000	50,000	150,000	300,000

3	Compra de Computadoras y medios audiovisuales en centro educativo	Educación	Las Tapias y Boquerón	120															500,000	50,000	150,000	300,000
3	Proyecto de Eco fogones	Recursos Naturales	Las Tapias y Las Cañas	395	x	x	x												320,000	32,000	96,000	192,000
1	Proyecto de Energía Eléctrica	Vivienda	Jocote de Yary, Oyoto y el Rincón	649			x	x											2,500,000	250,000	750,000	1,500,000
2	Mejoramiento de Vivienda	Vivienda	Intercomunitario	551	x	x	x	x	x	x	x	x	x	x	x	x	x		1,650,000	165,000	495,000	990,000
3	Construcción de Viviendas	Vivienda	Las Cañas Y Oyoto	190	x	x	x	x	x	x	x	x	x	x	x	x			1,500,000	150,000	450,000	900,000
4	Construcción de Letrinas y Fosas Sépticas	Vivienda	La Nueva Esperanza y Las Tapias	353		x	x	x											400,000	40,000	120,000	240,000



5	Construcción de Techos	Vivienda	Las Tapias, El Boquerón Las Cañas Y Oyoto	340	x	x	x	x	x	x	x	x	x	x	x	x	1,250,000	125,000	375,000	750,000
6	construcción de Pisos	Vivienda	El Boquerón	79	x		x		x		x		x		x		400,000	40,000	120,000	240,000
1	Proyecto de Agua Potable	Agua y Saneamiento	La Nueva Esperanza	262			x										300,000	30,000	90,000	180,000
2	Mejoramiento de Pozo Perforado y todo el Sistema de Servicio	Agua y Saneamiento	Las Tapias	203	x	x	x										500,000	50,000	150,000	300,000
3	Construcción de Un Tanque de agua y Electrificación del Pozo	Agua y Saneamiento	Las Cañas	192									x				300,000	30,000	90,000	180,000
4	Construcción de un pozo	Agua y Saneamiento	Oyoto	387				x									1,000,000	100,000	300,000	600,000



1	Construcción de 3 Reservorios de Agua (Cosechadora de Agua)	Tierra	Oyoto	120						x								100,000	10,000	30,000	60,000
2	Compra de Tierra Para Personas de Escasos Recursos	Tierra	Las Tapias	203														500,000	50,000	150,000	300,000
1	Construcción de Centro de Salud	Infraestructura Social	El Boquerón	300	x	x												2,000,000	200,000	600,000	1,200,000
2	Mejoramiento del Sistema Eléctrico	Infraestructura Social	Las Tapias	203		x	x											100,000	10,000	30,000	60,000
3	Reparación de 5 km de Calle de Las Cañas Hasta El Rincón Oyoto	Infraestructura Social	Oyoto	387														1,000,000	100,000	300,000	600,000
4	Construcción de un Centro Integral	Infraestructura Social	Las Tapias	120		x	x		x	x								1,500,000	150,000	450,000	900,000



9	construcción de una cerca perimetral para la iglesia	Infraestructura Social	Las Cañas	192												x					120,000	12,000	36,000	72,000
TOTAL																			L.23,040,000	2,304,000	6,912,000	13,824,000		

**MANCOMUNIDAD DEL MUNICIPIOS DEL CERRO GUANACAURE Y LA BOTIJA
ALCALDIA MUNICIPAL DE SAN MARCOS DE COLON**

PROGRAMA: INFRAESTRUCTURA SOCIAL ZONA # 8

PRIORIDAD	NOMBRE DEL PROYECTO / SECTOR DE DESARROLLO	EJE TEMATICO	COMUNIDADES	# DE BENEFIC.	AÑO EJECUCIÓN												COSTO APROXIMADO	FINANCIAMIENTO								
					19	20	21	22	23	24	25	26	27	28	29	30		APORTE COMUNITARIO	APORTE MPAL	APORTE EXT.						
2	Construcción de Centro de Salud	Salud y Nutrición	Barrio la Guadalupe	260											x								500,000	50,000	150,000	300,000
1	Mejoramiento del centro educativo	Educación	La Fraternidad	350				x															400,000	40,000	120,000	240,000
1	Construcción o remodelación de un parque infantil	Grupos Vulnerables Juventud	Intercomunitario	1,272		x	x	x	x														4,200,000	420,000	1,260,000	2,520,000
1	Mejoramiento del parque infantil	Grupos Vulnerables Niñez	Buenos Aires	227											x								500,000	50,000	150,000	300,000
2	Construcción de centros recreativos	Grupos Vulnerables Niñez	La Guadalupe	260					x														1,000,000	100,000	300,000	600,000
3	Construcción de un comedor de ancianos	Grupos Vulnerables Tercera Edad	El Chaguitón	271				x															500,000	50,000	150,000	300,000
5	Implementar centros de	Grupos Vulnerables	La Guadalupe	130	x	x	x	x	x	x	x	x	x	x	x	x	x	x	x	x	x	x	350,000	35,000	105,000	210,000

	la quebrada	Social	unitario															1,500,000	150,000	450,000	900,000
22	Mantenimiento de las calles	Infraestructura Social	Intercomunitario	594	x	x	x	x	x	x	x							1,250,000	125,000	375,000	750,000
23	Construcción de cuneta con desnivel en calle Panamericana (concreto)	Infraestructura Social	El Calvario	650	x													300,000	30,000	90,000	180,000
27	Embaulado de cuneta	Infraestructura Social	El Calvario	500		x												200,000	20,000	60,000	120,000
28	Construcción de caja puente y ampliación del drenaje de agua	Infraestructura Social	La Esperanza	388		x												1,500,000	150,000	450,000	900,000
29	Construcción de tragantes y quebradas	Infraestructura Social	La Esperanza	388			x											50,000	5,000	15,000	30,000
30	Embaulamiento de cunetas y alcantarillados del Barrio	Infraestructura Social	El Campo	291			x											600,000	60,000	180,000	360,000
31	Construcción de tanques de captación de agua	Infraestructura Social	El Campo	291	x													350,000	35,000	105,000	210,000
32	Mejoramiento de cunetas y alcantarillados del barrio	Infraestructura Social	Flor de Mayo	368		x												600,000	60,000	180,000	360,000
33	Construcción de un parque comunitario	Infraestructura Social	Flor de Mayo	368			x											300,000	30,000	90,000	180,000
34	Ampliación del centro educativo	Infraestructura Social	La Fraternidad	464				x										400,000	40,000	120,000	240,000
35	Proyecto de construcción de aula	Infraestructura Social	El Carurin	186		x												500,000	50,000	150,000	300,000

36	Proyecto de letrinas para la escuela	Infraestructura Social	El Carurin	186				x										50,000	5,000	15,000	30,000
37	Reparación de la calles	Infraestructura Social	Intercomunitario	551	x	x	x	x	x	x	x	x	x	x				1,250,000	125,000	375,000	750,000
38	Proyecto de Construcción de Muro Perimetral En el Cementerio	Infraestructura Social	La Victoria	137	x													500,000	50,000	150,000	300,000
39	Pavimentación y reparación de las calles	Infraestructura Social	La Victoria	137				x	x									1,000,000	100,000	300,000	600,000
40	Proyecto de construcción de una cancha de futbol	Infraestructura Social	Buenos Aires	227			x											1,000,000	100,000	300,000	600,000
41	Ampliación de la pila distribuidora de agua	Infraestructura Social	21 de diciembre	150		x	x	x	x	x	x	x	x	x	x	x		500,000	50,000	150,000	300,000
42	Reparación y mantenimiento de calles.	Infraestructura Social	La Guadalupe	260	x	x	x	x	x	x	x	x	x	x	x	x		200,000	20,000	60,000	120,000
43	Habilitación de áreas verdes en abandono.	Infraestructura Social	La Guadalupe	260					x									250,000	25,000	75,000	150,000
44	Construcción de centro comunal.	Infraestructura Social	La Guadalupe	260									x					300,000	30,000	90,000	180,000
45	Mejoramiento y mantenimiento de la calle principal que conduce desde el puente Zaragoza hasta el	Infraestructura Social	Buena Vista	202	x	x			x	x	x							700,000	70,000	210,000	420,000



																				00				
56	Proyecto de Construcción de un granero comunitario	Infraestructura Social	La Peñita	280	x															200,000	20,000	60,000	120,000	
57	Construcción de Embaulamiento de quebradas	Infraestructura Social	La Peñita	280		x														600,000	60,000	180,000	360,000	
4	Construcción de canchas polideportivas.	Turismo	La Guadalupe	260																500,000	50,000	150,000	300,000	
5	Construcción de parques recreativos.	Turismo	La Guadalupe	260																500,000	50,000	150,000	300,000	
TOTAL																			126,350,000	12,635,000	37,905,000	75,810,000		

**MANCOMUNIDAD DEL MUNICIPIOS DEL CERRO GUANACAURE Y LA BOTIJA
ALCALDIA MUNICIPAL DE SAN MARCOS DE COLON**

PROGRAMA: INFRAESTRUCTURA SOCIAL ZONA # 9

PRI O RID AD	NOMBRE DEL PROYECTO / SECTOR DE DESARROLL O	Eje Temático	COMUNID ADES	# DE BENEF IC.	AÑO EJECUCIÓN										COSTO APROXIMAD O	FINANCIAMIENTO				
					1 9	2 0	2 1	2 2	2 3	2 4	2 5	2 6	2 7	2 8		2 9	3 0	APORTE COMUNITA RIO	APORTE MPAL	APORTE EXT.
1	Mejoramient o de centros educativos	Educación	La Quesera Los Mangos	385			x					x					400,000	40,000	120,000	240,000
2	acondiciona miento de mobiliario y material didáctico	Educación	La Quesera Los Mangos	385			x							x			150,000	15,000	45,000	90,000
4	construcción de un kínder	Educación	El Rodeo	229		x				x							250,000	25,000	75,000	150,000
5	construcción de baños	Educación	El Rodeo	229	x												50,000	5,000	15,000	30,000
6	construcción de una cocina	Educación	El Rodeo	229				x									50,000	5,000	15,000	30,000
1	Construcción de Eco fogones	Recursos Naturales	La Quesera Los Mangos	385					x					x			250,000	25,000	75,000	150,000
1	construcción de parques recreativos	Grupo Vulnerable de niñez	La Quesera Los Mangos	385					x								200,000	20,000	60,000	120,000



1	Construcción de viviendas	Vivienda	La Quesera Los Mangos El Sombrerito	609	x	x	x			x								700,000	70,000	210,000	420,000
2	Mejoramiento de viviendas	Vivienda	La Quesera Los Mangos El Rodeo El Sombrerito	833		x	x	x	x									700,000	70,000	210,000	420,000
3	Proyecto de electrificación	Vivienda	El Rodeo	200				x										1,500,000	150,000	450,000	900,000
4	Construcción de pisos	Vivienda	El Rodeo	100					x									150,000	15,000	45,000	90,000
5	Ampliación de Viviendas	Vivienda	El Sombrerito	224					x	x								300,000	30,000	90,000	180,000
6	Ampliación del sistema eléctrico	Vivienda	La Quesera Los Mangos	100			x											200,000	20,000	60,000	120,000
1	Ampliación del sistema de agua potable	Agua y Saneamiento	La Quesera Los Mangos El Sombrerito	609	x	x	x	x										850,000	85,000	255,000	510,000
2	Proyectos de filtros purificadores de agua	Agua y Saneamiento	La Quesera Los Mangos El Sombrerito	609	x	x	x	x										300,000	30,000	90,000	180,000



3	Perforación de pozo de agua potable	Agua y Saneamiento	El Sombrerito El Rodeo	453			x	x	x									1,300,000	130,000	390,000	780,000
5	construcción de letrinas con pozo séptico	Agua y Saneamiento	El Rodeo	229					x									200,000	20,000	60,000	120,000
1	Construcción de cosechadoras de agua	Tierra	La Quesera Los Mangos El Rodeo	609	x	x	x											600,000	60,000	180,000	360,000
2	Construcción del sistema de riego	Tierra	La Quesera Los Mangos El Rodeo	609	x				x									300,000	30,000	90,000	180,000
1	Mantenimiento de carreteras	Infraestructura	La Quesera Los Mangos	385	x				x			x						300,000	30,000	90,000	180,000
2	Perforación de pozo	Infraestructura	La Quesera Los Mangos	385		x				x								1,000,000	100,000	300,000	600,000
3	Reparación de calles de comunidad de las Moras	Infraestructura	El Rodeo	229	x							x						150,000	15,000	45,000	90,000
4	Construcción de puentes	Infraestructura	La Quesera Los Mangos	385					x									400,000	40,000	120,000	240,000
5	Construcción de un centro comunal	Infraestructura	El Rodeo	229														150,000	15,000	45,000	90,000



ALCALDÍA MUNICIPAL
 San Marcos de Colón, Choluteca
 Telefax. 2788-3363



6	Mejoramiento del centro educativo	Infraestructura	El Sombrerito	224	x													200,000	20,000	60,000	120,000
TOTAL																		10,650,000	1,065,000	3,195,000	6,390,000

PLAN DE INVERSION MUNICIPAL ANUAL

PIMA 2019



Sistema de Administración Municipal Integrado



SAN MARCOS DE COLÓN, CHOLUTECA
EJERCICIO: 2019
USUARIO: LUIS.RODRIGUEZ



Ejecución de Proyectos

Periodo del: 01/01/2019 al 09/09/2019
Moneda Lempiras (L)

Emisión: 09/09/2019

Hora : 09:30 a.m.

Página: 1 de 4

Honduras, C.A.

BIPM		EN EL EJERCICIO					EN EL PERIODO		ACUMULADO			
		Asignado	Disminución	Ampliación	Transferencia Positiva	Transferencia Negativa	Vigente	Devengado	Pagado			
001	Mejoras a Centro de Salud Jose Antonio Calderon, Caire (Caire)	130,000.00	0.00	0.00	0.00	130,000.00	0.00	0.00	0.00	0.00	0.00	NeuN
11 01 001 001 000 23400 11-001-01 20 6	Mejoras a Centro de salud Jose Antonio Calderon Caire(Caire)	130,000.00	0.00	0.00	0.00	130,000.00	0.00	0.00	0.00	0.00	0.00	NA
002	Mejoras a Centro de Salud, Duyusupo (San Juan de Duyusupo)	130,000.00	0.00	0.00	100,000.00	130,000.00	100,000.00	10,000.00	10,000.00	0.00	0.00	10.00 %
11 01 002 001 000 23400 11-001-01 20 6	Mejoras a Centro de salud Duyusupo (San Juan de Duyusupo)	130,000.00	0.00	0.00	100,000.00	130,000.00	100,000.00	10,000.00	10,000.00	0.00	0.00	10.00 %
003	Mejoras a Centro de Salud, Las Tremenfinas (Maicillales)	130,000.00	0.00	0.00	0.00	130,000.00	0.00	0.00	0.00	0.00	0.00	NeuN
11 01 003 001 000 23400 11-001-01 20 6	Mejoras a Centro de Salud LasTremenfinas (Maicillales)	130,000.00	0.00	0.00	0.00	130,000.00	0.00	0.00	0.00	0.00	0.00	NA
004	Mejoras a Rastro Municipal, El Calvario	466,367.55	0.00	0.00	0.00	466,367.55	0.00	0.00	0.00	0.00	0.00	NeuN
11 01 004 001 000 23400 11-001-01 20 6	Mejoras a Rastro Municipal Barrio El Calvario	466,367.55	0.00	0.00	0.00	466,367.55	0.00	0.00	0.00	0.00	0.00	NA
005	Mejoras a Pozo Perforado (Agua Potable), El Boqueron (Las Mesas de Colon)	200,000.00	0.00	0.00	200,291.01	0.00	400,291.01	400,291.01	400,291.01	0.00	0.00	100.00 %
11 01 005 001 000 23400 11-001-01 20 5	Mejoras a Pozo Perforado (Agua Potable) El Boqueron Las Mesas de Colon	200,000.00	0.00	0.00	200,291.01	0.00	400,291.01	400,291.01	400,291.01	0.00	0.00	100.00 %
006	Construccion de Sistema de Agua Potable, Buena Vista y El Barrero	200,000.00	0.00	0.00	0.00	200,000.00	0.00	0.00	0.00	0.00	0.00	NeuN
11 01 006 000 001 47210 11-001-01 20 5	Construccion de Sistema de Agua Potable Buena Vista y El Barrero	200,000.00	0.00	0.00	0.00	200,000.00	0.00	0.00	0.00	0.00	0.00	NA
007	Ampliacion al Sistema de Alcantarillado Sanitario, El Cafetal	300,000.00	0.00	0.00	0.00	300,000.00	0.00	0.00	0.00	0.00	0.00	NeuN
11 01 007 000 001 47110 11-001-01 20 4	Ampliacion al Sistema de Alcantarillado Sanitario El Cafetal	300,000.00	0.00	0.00	0.00	300,000.00	0.00	0.00	0.00	0.00	0.00	NA
008	Construccion de Letrinas de Fosa Simple, El Zarsal (Cacamuya)	100,000.00	0.00	0.00	0.00	100,000.00	0.00	0.00	0.00	0.00	0.00	NeuN
11 01 008 000 001 47210 11-001-01 20 4	Construccion de Letrinas de Fosa Simple El Zarsal(Cacamuya)	100,000.00	0.00	0.00	0.00	100,000.00	0.00	0.00	0.00	0.00	0.00	NA
009	Construccion de Letrinas de Fosa Simple, Las Tapias (Las Mesas de Colon)	100,000.00	0.00	0.00	0.00	100,000.00	0.00	0.00	0.00	0.00	0.00	NeuN
11 01 009 000 001 47210 11-001-01 20 4	Construccion de Letrinas de Fosa Simple Las Tapias (Las Mesas de Colon)	100,000.00	0.00	0.00	0.00	100,000.00	0.00	0.00	0.00	0.00	0.00	NA
010	Mejoras a Escuela Francisco Morazan, El Inventario (El Inventario)	150,000.00	0.00	0.00	0.00	0.00	150,000.00	0.00	0.00	0.00	0.00	0.00 %
11 02 001 001 000 23400 11-001-01 20 7	Mejoras a Escuela Francisco Morazan El Inventario (El Inventario)	150,000.00	0.00	0.00	0.00	0.00	150,000.00	0.00	0.00	0.00	0.00	0.00 %
011	Mejoras a Escuela Dionicio de Herrera, Oyoto (Oyoto)	150,000.00	0.00	0.00	0.00	38,486.73	111,513.27	0.00	0.00	0.00	0.00	0.00 %
11 02 002 001 000 23400 11-001-01 20 7	Mejoras a Escuela Dionicio de Herrera Oyoto (Oyoto)	150,000.00	0.00	0.00	0.00	38,486.73	111,513.27	0.00	0.00	0.00	0.00	0.00 %
012	Mejoras a Escuela Francisco Morazan, Anonal (Maicillales)	150,000.00	0.00	0.00	0.00	150,000.00	0.00	0.00	0.00	0.00	0.00	NeuN
11 02 003 001 000 23400 11-001-01 20 7	Mejoras de Escuela Francisco Morazan Anonal (Maicillales)	150,000.00	0.00	0.00	0.00	150,000.00	0.00	0.00	0.00	0.00	0.00	NA
013	Construccion de Escuela Alvaro Contreras, Jayacayan (Jayacayan)	500,000.00	0.00	0.00	0.00	100,000.00	400,000.00	0.00	0.00	0.00	0.00	0.00 %
11 02 004 000 001 47210 11-001-01 20 7	Construccion de Escuela Alvaro Contreras Jayacayan (Jayacayan)	500,000.00	0.00	0.00	0.00	100,000.00	400,000.00	0.00	0.00	0.00	0.00	0.00 %
014	Mejoras a Instituto Departamental Lempira, El Cafetal	100,000.00	0.00	0.00	0.00	0.00	100,000.00	0.00	0.00	0.00	0.00	0.00 %
11 02 005 001 000 23400 11-001-01 20 7	Mejoras a Instituto Departamental Lempira El Cafetal	100,000.00	0.00	0.00	0.00	0.00	100,000.00	0.00	0.00	0.00	0.00	0.00 %
015	Construccion de Aula de Clases en Escuela Jose Trinidad Cabañas (Contraparte), El Sombrerito (La Quesera)	200,000.00	0.00	0.00	0.00	0.00	200,000.00	4,000.00	4,000.00	0.00	0.00	2.00 %
11 02 006 000 001 47210 11-001-01 20 7	Construccion de Aula de Clases en Escuela Jose Trinidad Cabañas (Contraparte) El Sombrerito (La Quesera)	200,000.00	0.00	0.00	0.00	0.00	200,000.00	4,000.00	4,000.00	0.00	0.00	2.00 %
016	Mejoras de Viviendas, La Joya (La Joya)	100,000.00	0.00	0.00	0.00	0.00	100,000.00	0.00	0.00	0.00	0.00	0.00 %
11 03 001 001 000 23400 11-001-01 20 5	Mejoras de Viviendas La Joya (La Joya)	100,000.00	0.00	0.00	0.00	0.00	100,000.00	0.00	0.00	0.00	0.00	0.00 %
017	Mejoras de Viviendas, El Rodeo (El Rodeo)	120,000.00	0.00	0.00	0.00	0.00	120,000.00	4,250.00	4,250.00	0.00	0.00	3.54 %
09/09/2019 09:30:00 a.m.												



Sistema de Administración Municipal Integrado



SAN MARCOS DE COLÓN, CHOLUTECA
EJERCICIO: 2019
USUARIO: LUIS.RODRIGUEZ



Ejecución de Proyectos

Periodo del: 01/01/2019 al 09/09/2019
Moneda Lempiras (L)

Emisión: 09/09/2019

Hora : 09:30 a.m.

Página: 2 de 4

Honduras, C.A.

BIPM	EN EL EJERCICIO	EN EL PERIODO					ACUMULADO					
		Asignado	Disminución	Ampliación	Transferencia Positiva	Transferencia Negativa	Vigente	Devengado		Pagado		
11 03 002 001 000 23400 11-001-01 20 5	Mejoras de Viviendas El Rodeo (El Rodeo)	120,000.00	0.00	0.00	0.00	0.00	120,000.00	4,250.00	4,250.00	0.00	0.00	3.54 %
018	Nivelacion de Terreno y Acondicionamiento para la Construcion de Cancha Polideportiva, San Jose	103,638.60	0.00	0.00	0.00	103,638.60	0.00	0.00	0.00	0.00	0.00	NeuN
12 01 001 000 001 47110 11-001-01 20 7	Nivelacion de Terreno y Acondicionamiento para la Construcion de Cancha Polideportiva Barrio San Jose	103,638.60	0.00	0.00	0.00	103,638.60	0.00	0.00	0.00	0.00	0.00	NA
019	Mejoras a Parque Cabañas, El Centro	500,000.00	0.00	100,000.00	47,500.00	585,000.00	62,500.00	38,750.00	38,750.00	0.00	0.00	62.00 %
11 04 001 001 000 23400 11-001-01 20 7	Remodelacion de Parque Cabañas, El Centro.	0.00	0.00	0.00	47,500.00	0.00	47,500.00	23,750.00	23,750.00	0.00	0.00	50.00 %
12 01 002 001 000 23400 11-001-01 20 7	Mejoras a Parque Cabañas El Centro	500,000.00	0.00	100,000.00	0.00	585,000.00	15,000.00	15,000.00	15,000.00	0.00	0.00	100.00 %
020	Construccion de Pasaje Peatonal Frente a Templo Catolico, El Centro	300,000.00	0.00	300,000.00	527,242.92	882.13	1,126,360.79	1,126,360.79	1,126,360.79	0.00	0.00	100.00 %
12 02 001 000 001 47210 11-001-01 20 7	Construccion de Pasaje Peatonal Frente al Templo Catolico Barrio El Centro	300,000.00	0.00	300,000.00	527,242.92	882.13	1,126,360.79	1,126,360.79	1,126,360.79	0.00	0.00	100.00 %
021	Mejoras a Casa La Francia (Contraparte), El Centro	400,000.00	0.00	0.00	0.00	400,000.00	0.00	0.00	0.00	0.00	0.00	NeuN
12 02 002 001 000 23400 11-001-01 20 7	Mejoras a Casa La Francia (Contraparte) Barrio El Centro	400,000.00	0.00	0.00	0.00	400,000.00	0.00	0.00	0.00	0.00	0.00	NA
022	Construccion de Sistema de Energia Electrica (Contraparte), Oyoto (Oyoto)	1,000,000.00	0.00	0.00	103,871.41	186,000.00	917,871.41	917,871.41	0.00	0.00	917,871.41	0.00 %
12 03 001 000 001 47210 11-001-01 20 5	Construccion de Sistema de Energia Electrica (Contraparte) Oyoto (Oyoto)	1,000,000.00	0.00	0.00	103,871.41	186,000.00	917,871.41	917,871.41	0.00	0.00	917,871.41	0.00 %
023	Construccion de Sistema de Energia Electrica (Contraparte), Las Cañas (Oyoto)	500,000.00	0.00	0.00	447,433.62	0.00	947,433.62	947,433.62	0.00	0.00	947,433.62	0.00 %
12 03 002 000 001 47210 11-001-01 20 5	Construccion de Sistema de Energia Electrica (Contraparte) Las Cañas (Oyoto)	500,000.00	0.00	0.00	447,433.62	0.00	947,433.62	947,433.62	0.00	0.00	947,433.62	0.00 %
024	Construccion de Sistema de Energia Electrica (Contraparte), El Rincon (San Francisco)	500,000.00	0.00	0.00	0.00	0.00	500,000.00	500,000.00	0.00	0.00	500,000.00	0.00 %
12 03 003 000 001 47210 11-001-01 20 5	Construccion de Sistema de Energia Electrica (Contraparte) El Rincon (San Francisco)	500,000.00	0.00	0.00	0.00	0.00	500,000.00	500,000.00	0.00	0.00	500,000.00	0.00 %
025	Mejoras de Carreteras , San Marcos de Colon	1,501,819.30	0.00	195,375.32	0.00	656,100.30	1,041,094.32	1,041,094.32	1,041,094.32	0.00	0.00	100.00 %
13 01 001 001 000 23400 11-001-01 20 5	Mejoras de Carreteras San Marcos de Colon	1,501,819.30	0.00	195,375.32	0.00	656,100.30	1,041,094.32	1,041,094.32	1,041,094.32	0.00	0.00	100.00 %
026	Mejoras de Centros de Salud, San Marcos de Colon	500,000.00	0.00	0.00	0.00	0.00	500,000.00	0.00	0.00	0.00	0.00	0.00 %
14 01 001 001 000 23400 15-013-01 20 6	Mejoras de Centros de Salud San Marcos de Colon	500,000.00	0.00	0.00	0.00	0.00	500,000.00	0.00	0.00	0.00	0.00	0.00 %
027	Construccion de Sistemas de Agua Potable, San Marcos de Colon	500,000.00	0.00	0.00	100,000.00	0.00	600,000.00	28,728.40	28,728.40	0.00	0.00	4.79 %
11 01 012 000 001 47210 11-001-01 20 5	Mejoras a Sistemas de Agua Potable, San Marcos de Colon.	0.00	0.00	0.00	100,000.00	0.00	100,000.00	0.00	0.00	0.00	0.00	0.00 %
14 01 002 000 001 47110 15-013-01 20 5	Construccion de Sistemas de Agua Potable San Marcos de Colon	500,000.00	0.00	0.00	0.00	0.00	500,000.00	28,728.40	28,728.40	0.00	0.00	5.75 %
028	Ampliacion al Sistema de Alcantarillado Sanitario, San Marcos de Colon (Centro)	500,000.00	0.00	0.00	0.00	0.00	500,000.00	0.00	0.00	0.00	0.00	0.00 %
14 01 003 000 001 47110 15-013-01 20 4	Ampliacion al Sistema de Alcantarillado Sanitario, San Marcos de Colon (Centro)	500,000.00	0.00	0.00	0.00	0.00	500,000.00	0.00	0.00	0.00	0.00	0.00 %
029	Construccion de Letrinas de Fosa Simple, San Marcos de Colon	500,000.00	0.00	0.00	0.00	0.00	500,000.00	0.00	0.00	0.00	0.00	0.00 %
14 01 004 000 001 47210 15-013-01 20 4	Construccion de Letrina de Fosa Simple San Marcos de Colon	500,000.00	0.00	0.00	0.00	0.00	500,000.00	0.00	0.00	0.00	0.00	0.00 %
030	Construccion de Sistemas de Electrificacion, San Marcos de Colon	1,000,000.00	0.00	0.00	0.00	0.00	1,000,000.00	11,013.47	0.00	0.00	11,013.47	0.00 %

Sistema de Administración Municipal Integrado



SAN MARCOS DE COLÓN, CHOLUTECA
EJERCICIO: 2019
USUARIO: LUIS.RODRIGUEZ



Ejecución de Proyectos

Periodo del: 01/01/2019 al 09/09/2019
Moneda Lempiras (L)

Emisión: 09/09/2019

Hora : 09:30 a.m.

Pagina: 3 de 4

Honduras, C.A.

BIPM	EN EL EJERCICIO	Asignado	Disminución	Ampliación	Transferencia Positiva	Transferencia Negativa	Vigente	EN EL PERIODO		ACUMULADO		
								Devengado	Pagado			
14 02 001 000 001 47210 15-013-01 20 5	Construccion de Sistema de Electrificación San Marcos de Colón	1,000,000.00	0.00	0.00	0.00	0.00	1,000,000.00	11,013.47	0.00	0.00	11,013.47	0.00 %
031	Mejoras de Viviendas, San Marcos de Colón	1,000,000.00	0.00	0.00	0.00	0.00	1,000,000.00	105,067.90	105,067.90	0.00	0.00	10.51 %
14 03 001 001 000 23400 15-013-01 20 5	Mejoras de Viviendas San Marcos de Colón	1,000,000.00	0.00	0.00	0.00	0.00	1,000,000.00	105,067.90	105,067.90	0.00	0.00	10.51 %
032	Mejoras de calles y cunetas, San Marcos de Colón, Centro.	1,000,000.00	0.00	0.00	0.00	100,000.00	900,000.00	186,648.38	186,648.38	0.00	0.00	20.74 %
14 04 001 001 000 23400 15-013-01 20 5	Mejoras de Calles y Cunetas. San Marcos de Colón (Centro).	1,000,000.00	0.00	0.00	0.00	100,000.00	900,000.00	186,648.38	186,648.38	0.00	0.00	20.74 %
033	Mejoras de Carreteras, San Marcos de Colón	1,259,321.09	0.00	0.00	250,000.00	83,236.90	1,426,084.19	177,275.00	177,275.00	0.00	0.00	12.43 %
14 04 002 001 000 23400 15-013-01 20 5	Mejoras de Carreteras San Marcos de Colón	1,259,321.09	0.00	0.00	0.00	0.00	1,259,321.09	79,275.00	79,275.00	0.00	0.00	6.30 %
14 04 008 001 000 23400 11-001-01 20 3	Reparación y Mejoras de Carreteras Rurales, San Marcos de Colón	0.00	0.00	0.00	250,000.00	83,236.90	166,763.10	98,000.00	98,000.00	0.00	0.00	58.77 %
034	Construccion de Pavimento, 21 de Diciembre	500,000.00	0.00	0.00	0.00	500,000.00	0.00	0.00	0.00	0.00	0.00	NeuN
14 04 003 000 001 47110 11-001-01 20 5	Construccion de Pavimento Colonia 21 de Diciembre	500,000.00	0.00	0.00	0.00	500,000.00	0.00	0.00	0.00	0.00	0.00	NA
035	Mejoras de Calles y Cunetas, San Marcos de Colón (Centro)	625,428.99	0.00	243,062.97	894,844.67	83,236.91	1,680,099.72	1,672,035.91	1,672,035.91	0.00	0.00	99.52 %
14 04 004 001 000 23400 11-001-01 20 5	Mejoras de Calles y Cunetas, San Marcos de Colón (Centro)	625,428.99	0.00	243,062.97	894,844.67	83,236.91	1,680,099.72	1,672,035.91	1,672,035.91	0.00	0.00	99.52 %
036	Mejoras de Centros Educativos Públicos, San Marcos de Colón	500,000.00	0.00	0.00	0.00	0.00	500,000.00	0.00	0.00	0.00	0.00	0.00 %
14 05 001 001 000 23400 15-013-01 20 7	Mejoras de Centros Educativos Públicos San Marcos de Colón	500,000.00	0.00	0.00	0.00	0.00	500,000.00	0.00	0.00	0.00	0.00	0.00 %
037	Mejoras de Areas de Recreacion, San Marcos de Colón	500,000.00	0.00	0.00	100,000.00	0.00	600,000.00	46,348.35	46,348.35	0.00	0.00	7.72 %
11 04 002 001 000 23400 11-001-01 20 7	Mejoras de Parques y Lugares de Recreo, San Marcos de Colón.	0.00	0.00	0.00	100,000.00	0.00	100,000.00	12,000.00	12,000.00	0.00	0.00	12.00 %
14 05 002 001 000 23400 15-013-01 20 7	Mejoras de Areas de Recreacion San Marcos de Colón	500,000.00	0.00	0.00	0.00	0.00	500,000.00	34,348.35	34,348.35	0.00	0.00	6.87 %
038	Construccion de Edificio Municipal (II Etapa), El Centro	1,000,000.00	0.00	0.00	0.00	1,000,000.00	0.00	0.00	0.00	0.00	0.00	NeuN
14 05 003 000 001 47110 11-001-01 20 5	Construccion de Edificio Municipal II Etapa El Centro	1,000,000.00	0.00	0.00	0.00	1,000,000.00	0.00	0.00	0.00	0.00	0.00	NA
039	Mejoras a Centros de Salud, San Marcos de Colón.	0.00	0.00	100,000.00	50,000.00	0.00	150,000.00	85,165.02	85,165.02	0.00	0.00	56.78 %
11 01 010 001 000 23400 11-001-01 20 6	Mejoras a Centros de Salud, San Marcos de Colón.	0.00	0.00	100,000.00	50,000.00	0.00	150,000.00	85,165.02	85,165.02	0.00	0.00	56.78 %
040	Mejoras a Centros Educativos Públicos, San Marcos de Colón.	0.00	0.00	100,000.00	100,000.00	0.00	200,000.00	70,769.73	70,769.73	0.00	0.00	35.38 %
11 02 007 001 000 23400 11-001-01 20 7	Mejoras a Centros Educativos Públicos, San Marcos de Colón	0.00	0.00	100,000.00	100,000.00	0.00	200,000.00	70,769.73	70,769.73	0.00	0.00	35.38 %
041	Mejoras de Viviendas, San Marcos de Colón.	0.00	0.00	200,000.00	287,354.28	0.00	487,354.28	411,864.28	411,864.28	0.00	0.00	84.51 %
11 03 003 001 000 23400 11-001-01 20 5	Mejoras de Viviendas, San Marcos de Colón	0.00	0.00	200,000.00	287,354.28	0.00	487,354.28	411,864.28	411,864.28	0.00	0.00	84.51 %
042	Construccion de Pavimento, Bo. El Cafetal.	0.00	0.00	100,000.00	0.00	35,200.00	64,800.00	64,800.00	64,800.00	0.00	0.00	100.00 %
14 04 005 000 001 47210 11-001-01 20 5	Construccion de Pavimento, Bo. El Cafetal.	0.00	0.00	100,000.00	0.00	35,200.00	64,800.00	64,800.00	64,800.00	0.00	0.00	100.00 %
043	Supervision de Proyectos/ Elaboracion de PDM/ Obras Menores.	0.00	-44,040.30	100,000.00	49,722.31	0.00	105,682.01	76,719.70	76,719.70	0.00	0.00	72.59 %
14 05 004 001 000 23400 11-001-01 20 5	Supervision de Proyectos/ Elaboracion de PDM/ Obras Menores, San Marcos de Colón.	0.00	-44,040.30	100,000.00	49,722.31	0.00	105,682.01	76,719.70	76,719.70	0.00	0.00	72.59 %
044	Construccion de Sistema de Energia Elctrica, La Caña, El Rincon y Oyoto (Contraparte Comunal)	0.00	0.00	39,500.00	0.00	0.00	39,500.00	39,500.00	17,250.00	0.00	22,250.00	43.67 %
14 02 002 000 001 47210 15-013-01 20 5	Construccion de Sistema de Energia Elctrica, La Caña, El Rincon y Oyoto (Contraparte Comunal)	0.00	0.00	39,500.00	0.00	0.00	39,500.00	39,500.00	17,250.00	0.00	22,250.00	43.67 %
045	Obras de Ordenamiento Vial del Area Urbana de San Marcos de Colón.	0.00	0.00	0.00	462,048.68	34,791.27	427,257.41	427,257.41	427,257.41	0.00	0.00	100.00 %



Sistema de Administración Municipal Integrado



SAN MARCOS DE COLÓN, CHOLUTECA
EJERCICIO: 2019
USUARIO: LUIS.RODRIGUEZ



Ejecución de Proyectos

Periodo del: 01/01/2019 al 09/09/2019
Moneda Lempiras (L)

Emisión: 09/09/2019

Hora : 09:30 a.m.

Página: 4 de 4

Honduras, C.A.

BIPM	EN EL EJERCICIO	EN EL PERIODO					ACUMULADO					
		Asignado	Disminución	Ampliación	Transferencia Positiva	Transferencia Negativa	Vigente	Devengado	Pagado			
12 03 004 001 000 23400 11-001-01 20 5	Obras de Ordenamiento Vial del Area Urbana de San Marcos de Colon.	0.00	0.00	0.00	331,081.45	34,791.27	296,290.18	296,290.18	296,290.18	0.00	0.00	100.00 %
14 04 007 001 000 23400 11-001-01 20 3	Obras de Ordenamiento Vial del Area Urbana de San Marcos de Colon.	0.00	0.00	0.00	130,967.23	0.00	130,967.23	130,967.23	130,967.23	0.00	0.00	100.00 %
046	Mejoras a Fachada de Templo Catolico, Bo. El Centro, San Marcos de Colon.	0.00	0.00	0.00	135,456.00	0.00	135,456.00	135,456.00	135,456.00	0.00	0.00	100.00 %
12 02 003 001 000 23400 11-001-01 20 5	Mejoras a Fachada de Templo Catolico, Bo. El Centro, San Marcos de Colon.	0.00	0.00	0.00	135,456.00	0.00	135,456.00	135,456.00	135,456.00	0.00	0.00	100.00 %
047	Construccion de Caja Puente, San Juan de Duyusupo.	0.00	0.00	0.00	979,311.51	0.00	979,311.51	979,311.51	979,311.51	0.00	0.00	100.00 %
13 01 002 000 001 47110 11-001-01 20 3	Construccion de Caja Puente, San Juan de Duyusupo.	0.00	0.00	0.00	769,645.72	0.00	769,645.72	769,645.72	769,645.72	0.00	0.00	100.00 %
14 04 006 000 001 47110 11-001-01 20 3	Construccion de Caja Puente, San Juan de Duyusupo.	0.00	0.00	0.00	209,665.79	0.00	209,665.79	209,665.79	209,665.79	0.00	0.00	100.00 %
048	Elaboracion de PDM con Enfoque de Ordenamiento Territorial, San Marcos de Colon.	0.00	0.00	102,473.10	0.00	0.00	102,473.10	68,642.70	68,642.70	0.00	0.00	66.99 %
14 05 005 001 000 23400 14-011-01 20 5	Elaboracion de PDM con Enfoque a Ordenamiento Territorial, San Marcos de Colon.	0.00	0.00	102,473.10	0.00	0.00	102,473.10	68,642.70	68,642.70	0.00	0.00	66.99 %
049	Contraparte para Proyectos de Mejoras de Viviendas y Saneamiento basico (Convenio PROSASUR) San Marcos de Colon.	0.00	0.00	0.00	500,000.00	0.00	500,000.00	389,670.00	389,670.00	0.00	0.00	77.93 %
11 03 004 001 000 23400 11-001-01 20 5	Contraparte para Proyectos de Mejoras de Viviendas y Saneamiento Basico (Convenio PROSASUR) San Marcos de Colon.	0.00	0.00	0.00	500,000.00	0.00	500,000.00	389,670.00	389,670.00	0.00	0.00	77.93 %
050	Contraparte Comunal para Compra de Tuberia del Proyecto de Agua Potable, Bo. Las Lajas (Arriba)	0.00	0.00	20,000.00	0.00	0.00	20,000.00	0.00	0.00	0.00	0.00	0.00 %
14 01 005 000 001 47110 15-013-01 20 5	Contraparte Comunal para Compra de Tuberia del Proyecto de Agua Potable, Bo. Las Lajas (Arriba)	0.00	0.00	20,000.00	0.00	0.00	20,000.00	0.00	0.00	0.00	0.00	0.00 %
076	Dragado y Mantenimiento de Quebrada que Recorre la Ciudad de San Marcos de Colon	0.00	0.00	0.00	157,500.00	0.00	157,500.00	157,500.00	157,500.00	0.00	0.00	100.00 %
11 01 011 001 000 23400 11-001-01 20 6	Dragado y Mantenimiento de Quebrada que Recorre la Ciudad de San Marcos de Colon	0.00	0.00	0.00	157,500.00	0.00	157,500.00	157,500.00	157,500.00	0.00	0.00	100.00 %
TOTAL:		17,416,575.53	-44,040.30	1,600,411.39	5,492,576.41	5,612,940.3	18,852,582.6	10,123,824.91	7,725,256.41	0.00	2,398,568.50	

Filtros Aplicados al Reporte:

Fecha Inicial:

Fecha Final:

Ejercicio:

Programa:

Actividad:

Grupo:

Tipo Presupuesto:

08+ja930me9bRj37n4QuZkZfE7Wm8dPqheE+WE+731KGbCvWVgJ6rHfUCYz5yeOeasSn+4jSAFYcnbELVEkKWQm@lksa+fyUkcaIVADJPLyMTB14q0M4M2bG6vJocfChaluVMB/1ldXSbCeYz:SoFwO3zxdvcmrDUNmtTnV+6wddHLrSDPpUmZrKMBnY+Iannr26js1YRLc8HG16VzYHrmmg/f
FG+geZ5BOyKIPFY8NzllzpgCud724UYBd2xhwlpambN20CNDZ5waXkhdW5sgFM5vQ/q0T2oZYxUTz7JEKQyKantEqZE+OsyhmvXauKcQcC0VmbgDVKBDIm/211WOIZ4abdlLyp0v5oqWhr9Q0A==

IV. ORGANIZACIÓN PARA LA GESTIÓN DEL PLAN

Organización social comunitaria

Forma de organización de las comunidades para la gestión del plan e impulsión de proyectos

San Marcos de Colón posee una diversidad de organizaciones comunitarias de la sociedad civil, de las cuales los Patronatos son la base organizativa comunitaria más importante seguidamente las juntas de Agua por su involucramiento en procesos de desarrollo local, y funcionan como uno de los enlaces más cercanos con la municipalidad, así como con las distintas instituciones de desarrollo que operan en el municipio.

Las organizaciones más comunes son: patronatos, juntas de agua, grupos de iglesias católicos y evangélicos, sociedad de padres de familia por cada centro educativo, clubes deportivos, AHPROCAFE, grupos campesinos, y productivos, cajas rurales.

Cada una de estas organizaciones civiles juegan sus propios roles encaminados al desarrollo del municipio, entre los roles de algunas de las organizaciones tenemos:

Patronatos Comunitarios: Organizaciones representativas de las comunidades, importante para el desarrollo de las mismas, a nivel de las asambleas de estas organizaciones se deciden asuntos de interés comunitario; sus líderes son electos democráticamente y deben representar los intereses de sus comunidades ante la municipalidad y otras instancias de desarrollo.

Juntas de Agua: Es la organización comunitaria encargada del buen manejo y administración de los acueductos, tanto en la construcción de los mismos como en su operación; también, centran su interés en el buen funcionamiento organizacional y administrativo de las mismas Juntas, así como en la protección, control y manejo de las fuentes productoras de agua, son apoyadas directamente por la municipalidad y por las instituciones afines a la protección de los recursos naturales.

Asociación de padres de Familia: Brindan apoyo a los procesos de enseñanza – aprendizaje de los niños mediante diversas actividades realizadas a nivel del centro educativo, la comunidad y en la familia.

AHPROCAFE: Son dos grupos gremiales que aglutinan a los productores de café del país, organizándose a nivel comunitario a través de juntas locales, de estas salen representantes a juntas municipales y así sucesivamente a nivel



departamental y nacional. Tienen proyectos específicos de asistencia técnica a los productores de café.

Cajas Rurales: Son organizaciones que promueven el ahorro entre sus miembros y el producto del mismo lo utilizan para brindar préstamos a sus propios socios.

Grupos religiosos: Son organizaciones de la iglesia católica conformados por jóvenes de las diferentes aldeas, con el propósito de evangelizar a la comunidad y al mismo tiempo apoyar el desarrollo comunal.

Clubes Deportivos: Representan un espacio de recreación para la juventud y de promoción de la armonía entre, y para, los pobladores.

Comités de Salud: Estos grupos se encargan de apoyar diversas actividades relacionadas con el mejoramiento de la salud familiar comunitaria organizados a través de voluntarios de salud en cada comunidad.

Organizaciones o comités específicos por cada eje temático responsables de la gestión de los proyectos identificados y priorizados

No existen comités específicos para cada eje temático, pero existe la unidad técnica municipal y un comisión de regidores encargados de darle seguimiento y evaluación de los diferentes proyectos de que se priorizaran.

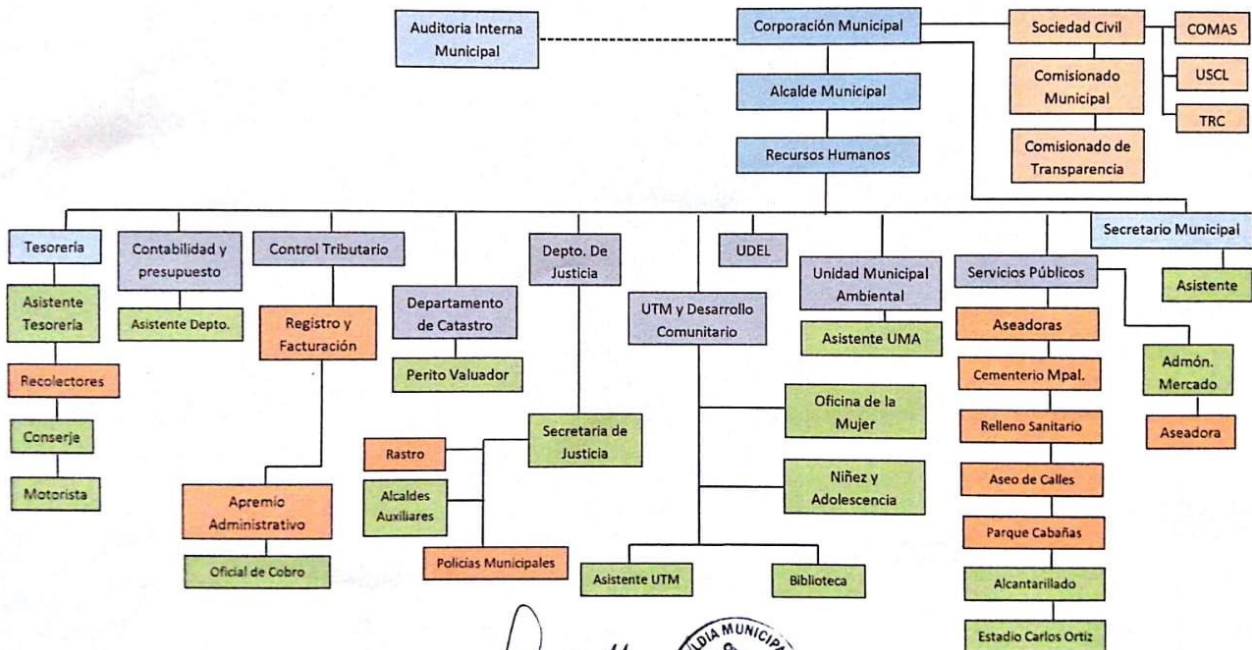
Organización Municipal

Comités de trabajo de la corporación municipal o unidades técnicas

La municipalidad tiene su propia forma de organización y administración en base a la ley de municipalidades, cada una de sus unidades organizacionales tiene un objetivo a cumplir y los resultados que se esperan alcanzar anualmente. La municipalidad se convertirá en facilitadora y acompañante de los procesos de desarrollo a través de la unidad técnica para le ejecución y gestión del Plan.



ORGANIGRAMA



D. Rodríguez
ALCALDÍA MUNICIPAL
SECRETARÍA DE RECURSOS HUMANOS
SAN MARCOS DE COLÓN, CHOLUTECA

Cada uno de las unidades técnicas y departamentos de la municipalidad tiene sus funciones y atribuciones establecidas en el manual de puestos y funciones.

Describir las principales responsabilidades de las comisiones que se formen y del equipo que apoyara la gestión del plan

Las principales responsabilidades de las comisiones que se formen y del equipo que apoyara la gestión del plan serán:

- Apoyar la gestión del plan con la preparación de fichas y perfiles de proyectos, clasificando los mismos según sea su necesidad de financiamiento, hay proyectos que pueden ser ejecutados con recursos locales, otros con apoyo del gobierno local, y otros gestionados a nivel gubernamental y cooperación externa.
- Elaboración del Plan de comunicación

- Seguimiento y evaluación, El concepto de seguimiento consiste en evaluar lo programado una vez. Lo ejecutado del plan de Desarrollo Municipal de forma participativa. Que permita visualizar el nivel de avance en la ejecución y la reprogramación de actividades.

El proceso de evaluación implicara determinar el nivel de efectos e impactos alcanzados en la ejecución de cada proyecto según los objetivos definidos para cada uno de ellos

Papel Institucional

Instituciones Disponibles para apoyar al equipo técnico y las comisiones en la ejecución

En primera instancia la institución facilitadora de este proceso es Proyecto de Fortalecimiento de Capacidades Locales FOCAL III, en coordinación con la Unidad Técnica Intermunicipal UTI-MANBOCAURE, la que coordina con la municipalidad y luego la unidad técnica coordina con las organizaciones gubernamentales y no gubernamentales existentes en la zona.

Qué tipo de apoyo brindaran o pueden brindar estas instituciones

El Apoyo que pueden brindar estas instituciones es la preparación de fichas y perfiles de proyectos, clasificando los mismos según sea su necesidad de financiamiento, hay proyectos que pueden ser ejecutados con recursos locales, otros con apoyo del gobierno local, y otros gestionados a nivel gubernamental y cooperación externa



V. GESTIÓN DE RECURSOS

Gestión de Recursos

Describir cómo se pretende realizar la gestión de recursos para la ejecución del plan, tanto a nivel local, nacional e internacional

Lo mencionado en el inciso anterior es parte del proceso de gestión de recursos para la ejecución del plan; sin embargo ello implica, aparte de las ideas programadas con sus presupuestos, la preparación de fichas y perfiles de proyectos, clasificando los mismos según sea su necesidad de financiamiento, hay proyectos que pueden ser ejecutados con recursos locales, otros con apoyo del gobierno local, y otros gestionados a nivel gubernamental y cooperación externa.

Elaborar guía de potencialidades cooperantes con su nombre, teléfono, dirección, etc.

Hasta el momento son limitados los potenciales cooperantes ya que se cuenta con pocas instituciones cooperantes internacionales.

Expresar si ya se han remitido propuestas de perfiles o fichas o se han concertado convenios, contratos u otros

Adicional a la socialización del plan se remitirán resúmenes del PDM y de fichas de proyectos a diversos cooperantes, para motivarlos en apoyar la ejecución del plan. Es de recalcar que cada uno de los proyectos tiene un presupuesto aproximado en donde se definen los montos según su costo, incluyendo la contraparte local-comunitaria, lo municipal y lo solicitado al cooperante.

Describir como se administraran los recursos, quienes lo harán municipalidad, comunidad, mancomunidad, etc.

En lo referente a la administración de recursos de inversión, la municipalidad ha ganado suficiente experiencia mediante la ejecución de proyectos, tanto con recursos propios, como recursos adquiridos con el estado (Transferencia), y recursos con cooperantes.

Los recursos financieros actualmente son administrados directamente por la unidad de tesorería municipal conforme a las normas presupuestarias y de procedimientos administrativos, que anualmente son aprobadas por la corporación municipal, conforme a la ley de contratación del estado y las disposiciones del tribunal superior de cuentas, y otras disposiciones normativas.

Realizaran comités de finanzas, apertura de cuentas de cheques

Esto dependerá del tipo de proyecto que se ejecute y si los montos serán transferidos a las organizaciones de base, estos deberán organizar comités de finanzas, harán apertura de cuenta de cheques, llevarán sistemas contables y prepararán informes mensuales y de liquidación al final del proyecto. El papel de la municipalidad será asesor, supervisor, auditor externo y receptor del bien construido a satisfacción.

Plan de Comunicación.

Estrategias para dar a conocer a nivel local y nacional los avances y gestión del plan

La municipalidad dará a conocer los avances tanto en gestión como en ejecución de proyectos a través de cabildos abiertos, reuniones comunitarias y medios de comunicación existentes en la zona entre los cuales están la radio, televisión.

Objetivo general:

Mantener informada a la población de la gestión y avances de los proyectos que están contemplados en este plan de desarrollo municipal para que todos los vecinos de este municipio sean partícipes de este proceso.

Objetivos específicos:

- Que los pobladores sean beneficiarios con cada uno de estos proyectos y que se empoderen de lo que el plan contempla
- Lograr compromisos de la sociedad civil, instituciones privadas y organismos cooperantes para la ejecución del PDM.
- Incidir ante el gobierno central para obtener el apoyo en la ejecución de proyectos orientados a los objetivos del sostenible (ODS) y el Plan de Nación.

N°	Actividad	Unidad de medida	Mes					TOTAL	Responsable	Costo en Lp s.
			E	F	M	A	M			
1	Socialización del PDM a las diferentes comunidades	Jornadas de socialización	x	x				4	Corporación Municipal-UTM	20,000.00
2	Cabildo abierto informativo a nivel municipal	Cabildos			x			1	Corporación Municipal-UTM	5,000.00
3	Repartir trifolios con información del PDM	Visitas		x	x	x		10	Corporación Municipal-UTM	5,000.00
4	Presentación a organismos, cooperantes y gubernamentales	Visitas			x	x	x	6	Corporación Municipal	18,000.00
	Costo Total							21		48,000.00

Viabilidad

Social

Que tan aceptable es para la sociedad el plan y sus ideas

El proceso de PDM se construye a partir de la preparación de los Planes de Desarrollo Comunitario (PDC), proceso que implicó la preparación de una línea de base comunitaria participativa, la identificación de líderes comunitarios facilitadores, la capacitación de estos líderes en la metodología PDC, la realización de tres a cinco asambleas por comunidad para analizar los resultados de la línea de base e identificar ideas de proyectos, la consolidación del plan por el equipo facilitador, y sobre esta base preparar los planes zonales, el plan plurianual y planes anuales. Por tanto podemos concluir que el proceso de gestión del PDM y de los PDC tiene una alta viabilidad social porque en el mismo ha existido una participación efectiva de la base social comunitaria de los líderes y las autoridades municipales, cuestión que pueden corroborarse con los listados y las certificaciones de puntos de acta.

Financiero

Que tan posible es recaudar los recursos locales y que tan atractiva puede ser la idea para la cooperación

Muchos de los proyectos identificados en los PDC son ejecutables con recursos locales, sin necesidad de obtención de recursos externos, más que el compromiso de sus líderes y de sus organizaciones de querer impulsarlos para mejorar las condiciones económicas y sociales comunitarias.

La cantidad de proyectos identificadas en el plan plurianual y en otros que constituyen el banco municipal de proyectos (Planes Zonales y PDC), son demasiados si los comparamos con la disponibilidad financiera local y municipal, por lo que será necesario motivar a la cooperación externa para atraer nuevos recursos al municipio.

Técnico

Que tanta tecnología disponible localmente existe para elaborar el plan

La mayoría de proyectos son de tipo social, infraestructura y productivo, existe localmente disponibilidad de recurso humano en proceso de capacitación para dar seguimiento a los procesos de desarrollo.

Limitantes y Riesgos

Limitantes:

- La principal limitante del Plan de Desarrollo Municipal es la falta de recursos económicos, ya que las transferencias del gobierno central no son suficientes. Se requiere la inversión de la cooperación externa para poder ejecutar proyectos de montos elevados.
- La municipalidad no dispone del suficiente recurso humano a nivel técnico que apoye la gestión de los proyectos.
- A pesar del esfuerzo y ejercicio realizado en proceso de planificación comunitaria, la mayoría de la población no está consiente ni posee una

cultura de solidaridad y voluntariado en la ejecución de proyectos comunitarios.

- Los ingresos corrientes municipales son limitados, lo que afecta el uso de recursos para inversión.

Riesgos: Dentro de los riesgos principales se encuentran:

- Los desastres naturales.
- El recorte a las transferencias del gobierno central.
- También es un riesgo que se descontinúe el desarrollo del presente plan al haber cambio de gobierno local.
- El sectarismo político afecte la gestión y ejecución de los proyectos.
- A pesar del esfuerzo participativo de planificación comunitaria, la mayoría de la población no haya entendido que el plan es una herramienta fundamental para el desarrollo local y las comunidades del municipio.
- Dificultad de cohesión entre las organizaciones existentes en las comunidades, que afecte la consolidación de una instancia comunitaria que lidere la gestión del PDC y PDM.

Costos y financiamientos

Para efectos de ilustración los costos los hemos calculado a tres niveles:

A nivel de los PDC por cada comunidad

A nivel de los Planes Zonales

A nivel del Plan Plurianual

Los dos primeros cálculos tienen el propósito de conocer cuál es el verdadero costo, a precios actuales, para solventar los problemas y demandas que tienen el conjunto de comunidades del municipio, igual podemos decir en lo referente a los planes zonales, este último considerando una priorización con relación al conjunto de los primeros. No obstante, para tener una estimación de los proyectos priorizados a nivel del municipio se ha realizado el cálculo de costos solamente del plan plurianual, por cada eje temático, que representan el conjunto de proyecto priorizados a este nivel sobre la base de los planes zonales. A continuación se muestran los resultados:

N°	NOMBRE DE LA COMUNIDAD	No. IDEAS DE PROYECTO	COSTO TOTAL
1	Santa Rita	18	8,155,000
2	Quebrada del Horno	30	17,760,000
3	Las Mesas de Cacamuya	28	12,080,000
4	Cacamuya	25	12,760,000
5	El Zarzal	13	13,610,000
6	San Juan de Duyusupo	29	9,900,000
7	El Jocote	73	18,290,000
8	La Laguna	66	13,170,000
9	El Mal Paso	28	6,040,000
10	Las Flores	17	6,700,000
11	Jayacayán	15	8,350,000
12	El Guajiniquil	37	7,450,000
13	El Jicarito	13	3,550,000
14	Comalí	23	4,460,000
15	San Agustín	25	4,807,000
16	El Trapiche	8	4,300,000
17	Las Delicias	47	8,845,000
18	El Frijolillo	6	2,300,000
19	Las Trementinas	35	12,075,000
20	El Anonal	37	7,710,000
21	La Barranquilla	17	12,250,000
22	Sagrado Corazón	14	5,000,000
23	San Francisco	24	18,610,000
24	El Aguacate	16	4,055,000
25	El Chinchayote	10	4,200,000
26	El Gualiqueme	11	4,330,000
27	El Guajiniquil	7	3,300,000
28	Sabana Larga	25	4,175,000
29	El Caracol	11	5,510,000
30	El Llano	20	10,640,000
31	Caire	8	2,200,000
32	La Laguna	5	3,800,000
33	Pie de la Cuesta	5	4,100,000
34	Ojo de Agua	28	10,980,000
35	El Guailo	13	4,170,000
36	El Inventario	62	9,705,000
37	Agua agria	27	985,000
38	Los Encuentros	14	11,450,000
39	La Joya	9	1,300,000
40	San Antonio Las Tapias	30	11,260,000
41	El Boquerón	24	7,670,000

42	Oyoto	27	5,580,000
43	San Isidro o Hcda Las Cañas	22	8,255,000
44	La Nueva Esperanza	13	3,760,000
45	La Fraternidad	21	7,240,000
46	El Carurin	22	8,190,000
47	El Chaguiton	19	9,010,000
48	Las Lajas	13	5,000,000
49	La Fuengirola	21	4,690,000
50	Barrio La Victoria	17	5,500,000
51	Barrio La Benita	18	6,300,000
52	Barrio Buenos Aires	12	5,210,000
53	Barrio San Jose	8	4,650,000
54	Barrio Panamá	2	3,500,000
55	Barrio Providencia	13	7,800,000
56	Barrio Fátima	36	9,485,000
57	Barrio 21 de Diciembre	4	3,000,000
58	Barrio 18 de Noviembre	10	3,250,000
59	Barrio el Portillo	6	3,550,000
60	Barrio la Guadalupe	70	18,800,000
61	Barrio Buena Vista y Barrero	20	16,050,000
62	Barrio Los Laureles	13	3,770,000
63	Barrio San Rafael	6	3,050,000
64	Barrio El Esfuerzo	13	6,050,000
65	Barrio la Candelaria	5	3,150,000
66	Barrio San Francisco Arriba	12	4,550,000
67	Barrio San Francisco Abajo	6	2,850,000
68	Barrio El Centro	9	3,250,000
69	Barrio El Calvario	20	7,570,000
70	Barrio Brisas del Calvario	14	4,770,000
71	Barrio Gracias a Dios	21	6,750,000
72	Barrio el Cafetal	37	36,580,000
73	Barrio La Esperanza	19	9,820,000
74	Barrio El Campo	11	5,250,000
75	Barrio Flor de Mayo	15	5,710,000
76	Barrio La Peñita	22	6,480,000
77	El Sombrerito	25	7,425,000
78	Los Mangos	39	6,890,000
79	El Rodeo	33	6,435,000
TOTAL		1,647	551,555,000

Costos por eje temático a nivel de Plan de Inversión Plurianual

N°	Eje Temático y Planes	Total ideas	Costo Total			
	Especiales		Productivo	Social	Infraestructura	Ambiente
1	Ordenamiento Territorial	19		1,425,000	225,000	390,000
2	Salud y Nutrición	66	180,000	4,445,000	9,595,000	460,000
3	Educación	65		10,390,000	22,480,000	
4	Recursos Naturales y Ambiente	42	160,000	175,000	3,570,000	7,385,000
5	Grupos Vulnerables Mujeres	23	2,475,000	1,285,000		
6	Grupos Vulnerables Tercera Edad	30		5,700,000	3,300,000	
7	Grupos Vulnerables Niñez	15		1,440,000	3,800,000	
8	Grupos Vulnerables Juventud	22	910,000	1,405,000	6,900,000	
9	Vivienda	71	1,200,000		89,295,000	
10	Agua y Saneamiento	88		5,110,000	65,225,000	455,000
11	Economía	49	10,550,000	655,000	400,000	0
12	Seguridad Alimentaria	60	14,005,000	2,375,000	1,090,000	240,000
13	Tierra	50	8,170,000	7,235,000	240,000	
14	Participación	58	640,000	4,308,750		
15	Seguridad Ciudadana	28		1,865,000	850,000	
16	Infraestructura Social	128			134,470,000	1,300,000
17	Turismo	32		4,200,000	4,050,000	680,000
	Total	846	38,290,000	52,013,750	347,650,000	10,910,000

Financiamiento del Plan de Inversión Plurianual Según Fuente

El financiamiento del Plan de Inversión Plurianual, se determinó según la capacidad financiera del municipio analizando su plan de inversión 2018 y programando de esta manera para doce años. Los proyectos zonales serán financiados un 10% con fondos locales que es la generalidad en la experiencia que tienen los municipios, 30% fondos municipales (corrientes y de capital) y un 60% fondos externos.

N°	Eje Temático y Planes Especiales	Total	Costo Total		
			Local (%)	Municipal (%)	Externo (%)
1	Ordenamiento Territorial	2,040,000	204,000	612,000	1,224,000
2	Salud y Nutrición	14,680,000	1,468,000	4,404,000	8,808,000
3	Educación	32,870,000	3,287,000	9,861,000	19,722,000
4	Recursos Naturales y Ambiente	11,290,000	1,129,000	3,387,000	6,774,000
5	Grupos Vulnerables Mujeres	3,760,000	376,000	1,128,000	2,256,000
6	Grupos Vulnerables Tercera Edad	9,000,000	900,000	2,700,000	5,400,000
7	Grupos Vulnerables Niñez	5,240,000	524,000	1,572,000	3,144,000
8	Grupos Vulnerables Juventud	9,215,000	921,500	2,764,500	5,529,000
9	Vivienda	90,495,000	9,049,500	27,148,500	54,297,000
10	Agua y Saneamiento	70,790,000	7,079,000	21,237,000	42,474,000
11	Economía	11,605,000	1,160,500	3,481,500	6,963,000
12	Seguridad Alimentaria	17,710,000	1,771,000	5,313,000	10,626,000
13	Tierra	17,805,000	1,780,500	5,341,500	10,683,000
14	Participación	4,948,750	494,875	1,484,625	2,969,250
15	Seguridad Ciudadana	2,715,000	271,500	814,500	1,629,000
16	Infraestructura Social	135,770,000	13,577,000	40,731,000	81,462,000
17	Turismo	8,930,000	893,000	2,679,000	5,358,000
	Total	448,863,750	44,886,375	134,659,125	269,318,250




ALCALDÍA MUNICIPAL
San Marcos de Colón, Choluteca
Telefax. 2788-3363



VI. SEGUIMIENTO

Seguimiento

Describir en cuanto tiempo, como e instrumento a desarrollar para el seguimiento del plan Eje: Encuestas, Auditorias, Informes, Instrumentos contables

Para el seguimiento se cuenta con un comité de instancia ciudadana, los consejos zonales que esta compuestos por los representantes de los PDC, que su función será velar por la ejecución de este Plan de Desarrollo Municipal. El equipo de la Unidad Técnica Municipal (UTM) junto con dos representantes de la corporación municipal quienes serán los responsables de analizar anualmente los avances en la ejecución del plan.

Se cuenta con un plan de inversión anual y plurianual que establece los proyectos planificados que serán ejecutados.

El resumen de estos planes deberá acompañarse de un análisis de limitantes encontradas y recomendaciones que el comité de instancia ciudadana presentara a la corporación municipal.

Este informe deberá de ir acompañado de un resumen de la ejecución financiera por cada proyecto preparado por la unidad de tesorería y la unidad de contabilidad y presupuesto.

Evaluación

Cada cuanto tiempo se realizaran los ejercicios de evaluación

Los ejercicios de evaluación del plan se realizaran anualmente y será presentado a la corporación municipal y en cabildo abierto.

Instrumentos a utilizar y quiénes serán los participantes

Con apoyo de la unidad técnica intermunicipal (MAMBOCAURE) preparara indicadores de efecto e impacto por cada proyecto programado. El proceso de evaluación implicara determinar el nivel de efectos e impactos alcanzados en la ejecución de cada proyecto según los objetivos definidos para cada uno de ellos. Debe definirse una valoración por cada indicador correspondiente a cada proyecto a fin de medir el porcentaje de alcance por cada uno y en su totalidad.



Que instancias se informaran y que mecanismos se utilizaran para mantenerlos informados a las comunidades y población de municipio

Las evaluaciones del plan de desarrollo municipal serán presentadas a la corporación municipal y en cabildo abierto, donde participaran los líderes de las diferentes comunidades así como los representantes zonales para que estos informen a las asambleas.

ANEXOS

Indicadores de línea base del Municipio.

REPORTE - ANEXOS LINEA BASE DEMOGRAFICA Y SOCIOECONOMICA DEL MUNICIPIO

Fecha Inicio: 1969-12-31 Fecha Final: 1969-12-31 Departamento: 06 - CHOLUTECA
Municipio: 0615 - SAN MARCOS DE COLON Comunidad:

Temáticas	Indicadores de Línea Base	Cantidad	Porcentaje	
Datos Generales sobre Población	Viviendas Encuestadas	5289		
	Población Total	22539		
	Población Masculina	10951	48.59	
	Población Femenina	11588	51.41	
	Promedio de personas por vivienda		4.26	
	Menores de 1 año	288	1.28	
	De 1 a 4 años	1762	7.82	
	De 5 a 6 años	1029	4.57	
	De 7 a 12 años	2728	12.1	
	De 13 a 15 años	1336	5.93	
	De 16 a 18 años	1516	6.73	
	De 19 a 23 años	2342	10.39	
	De 24 a 30 años	2652	11.77	
	De 31 a 40 años	2879	12.77	
	De 41 a 50 años	2242	9.95	
	De 51 a 64 años	2162	9.59	
	De 65 años y mas	1603	7.11	
	Fuerza de Trabajo	Población de edad de trabajar(PET)	18019	
		Población económicamente activa(PEA)	9741	54.06
Población económicamente activa(PEA) ocupada		7363	75.59	
Población económicamente activa(PEA) desocupada		2378	24.41	
Tasa de empleo				
Población económicamente inactiva(PEI)		8278	45.94	
Población en que su ocupación es como empleado		3275	64.79	
Población en que su ocupación es como empleado sector comercial		95	2.9	
Población en que su ocupación es como empleado sector industrial		540	16.49	
Población en que su ocupación es como empleado sector servicio		2640	80.61	
Población en que su ocupación es trabaja por cuenta propia		1780	35.21	
Población en que su ocupación es que trabaja sector primario		1325	74.44	
Población en que su ocupación es que trabaja sector secundario		110	6.18	
Población en que su ocupación es que trabaja sector terciario		345	19.38	
# de empleos generados en cualquier sector productivo		226	1.25	
# Promedio de hogares con ingreso diario per capita menor de un \$1		345	6.52	
# Promedio de hogares con ingreso diario per capita entre \$1 y \$2		0	0	
# Promedio de hogares con ingreso diario per capita mayor que \$2		4930	93.21	
# de hogares que su ingreso les ajusta para alimentarse los 3 tiempos		5170	97.75	
# de hogares que su ingreso les ajusta para alimentarse los 2 tiempos		111	2.1	
# de hogares que su ingreso les ajusta para alimentarse 1 tiempo	8	0.15		
Ingresos por remesas	# de hogares que reciben remesas	225	4.25	
	# de hogares que reciben remesas menos de Lps. 1000	45	20	
	# de hogares que reciben remesas entre Lps. 1001 y 2000	53	23.56	
	# de hogares que reciben remesas de Lps. 2001 en adelante	94	41.78	
	# de hogares que reciben ingresos menores Lps. 1000	509	9.62	
Ingresos Mensuales Familiares	# de hogares que reciben ingresos entre Lps. 1001 y 2000	502	9.49	
	# de hogares que reciben ingresos entre Lps. 2001 y 4000	1593	30.12	
	# de hogares que reciben ingresos entre Lps. 4001 y 8000	1395	26.38	
	# de hogares que reciben ingresos entre Lps. 8001 y 12000	599	11.33	
	# de hogares que reciben ingresos entre Lps. 12001 y 20000	370	7	
	# de hogares que reciben ingresos entre Lps. 20001 y 30000	176	3.33	
	# de hogares que reciben ingresos entre Lps. 30001 y 50000	99	1.87	
	# de hogares que reciben ingresos mayores que Lps. 50000	32	0.61	
	Eduación	Datos sobre población estudiantil		
# de niños(a) en edad de estudiar		8948	39.7	
# de niños(a) en edad de estudiar que actualmente estudian		5827	65.12	
# de niños(a) en edad de estudiar que actualmente no estudian		3121	34.88	
# de niños en edad de estudiar		4499	50.28	
# de niñas en edad de estudiar		4449	49.72	
# de niños que estudian sin edad de estudiar		819	3.63	
# de niñas que estudian sin edad de estudiar	821	3.64		



REPORTE - ANEXOS LINEA BASE DEMOGRAFICA Y SOCIOECONOMICA DEL MUNICIPIO
 Fecha Inicio: 1969-12-31 Fecha Final: 1969-12-31 Departamento: 06 - CHOLUTECA
 Municipio: 0615 - SAN MARCOS DE COLON Comunidad:

Temáticas	Indicadores de Línea Base	Cantidad	Porcentaje
	# de niños(a) que estudian sin edad de estudiar	1640	7.28
	# de niños(a) en edad pre-escolar	665	7.43
	# de niños(a) en edad pre-escolar que estudian	520	78.2
	# de niños(a) en edad primaria	4956	55.39
	# de niños(a) en edad primaria que estudian	2969	59.91
	# de niños(a) en edad de plan básico	1753	19.59
	# de niños(a) en edad de plan básico que estudian	1255	71.59
Estudios diversificados	# de niños(a) en edad de diversificado	1202	13.43
	# de niños(a) en edad de diversificado que estudian	747	62.15
Estudios universitarios	# de jóvenes en edad de estudiar en universidad	372	4.16
	# de jóvenes en edad de estudiar en universidad que estudian	336	90.32
Escolaridad promedio(PN)	Tasa de escolaridad promedio(Investigar en centro educativo)		
	Población fuerza de trabajo emergente	2850	15.82
	Población fuerza de trabajo emergente que estudia en secundaria	1442	8
Género	# de niños(a) que estudian en preescolar	520	8.92
	# de niños que estudian en preescolar	273	52.5
	# de niñas que estudian en preescolar	247	47.5
	# de niños(a) que estudian en primaria	2969	50.95
	# de niños que estudian en primaria	1488	50.12
	# de niñas que estudian en primaria	1481	49.88
	# de niños(a) que estudian en secundaria (plan básico)	1255	21.54
	# de niños que estudian en secundaria (plan básico)	644	51.31
	# de niñas que estudian en secundaria (plan básico)	611	48.69
	# de niños(a) que estudian en diversificado	747	12.82
	# de niños que estudian en diversificado	354	47.39
	# de niñas que estudian en diversificado	393	52.61
	# de jóvenes que estudian en universidad	336	5.77
	# de hombres que estudian universidad	143	42.56
	# de mujeres que estudian universidad	193	57.44
Fuerza de trabajo	# de hombres en edad de trabajar	8691	48.23
	# de mujeres en edad de trabajar	9328	51.77
	# de hombres que trabajan remuneradamente (ocupación)	5875	32.6
	# de mujeres que trabajan remuneradamente (ocupación)	1895	10.52
	# de hombres fuerza de trabajo emergente que estudian secundaria	720	4
	# de mujeres fuerza de trabajo emergente que estudian secundaria	722	4.01
Jejes(a) de hogar	# Madres solteras	1401	12.09
	# Padres solteros	175	1.6
	Tasa de embarazos en adolescentes(PN) (13 a 21 años)(Investigar en centro de salud)		
Salud	# de niños menos de 5 años	2561	11.36
	# de niños muertos menos de 5 años en el año anterior	0	0
	# muertes infantiles por 1000 niños nacidos vivos		
	# de partos atendidos durante el año anterior	55	
	Total de niños(a) nacidos en el año anterior	57	
	# de partos atendidos en centro de salud	29	52.73
	# de partos atendidos en materno infantil	3	5.45
	# de partos atendidos en hospital	17	30.91
	# de partos atendidos en clínica privada	2	3.64
	# de partos atendidos en otros centros de salud	0	0
Objetivo No.3	# de madres murieron antes del parto año anterior	4	66.67
	# de madres murieron durante del parto año anterior	0	0
	# de madres murieron post parto año anterior	1	16.67
	Tasa de mortalidad materna por cada 1000 partos		109.09
	# de personas que se enfermaron de Infecciones respiratorias agudas	999	27.37
	# de personas que se enfermaron de Dengue Clásico	135	3.70
	# de personas que se enfermaron de Paludismo	7	0.19
	# de personas que se enfermaron de Dengue hemorrágico	10	0.27
	# de personas que se enfermaron de Chagas	4	0.11



REPORTE - ANEXOS LINEA BASE DEMOGRAFICA Y SOCIOECONOMICA DEL MUNICIPIO

Fecha Inicio: 1969-12-31
Municipio: 0615 - SAN MARCOS DE COLON

Fecha Final: 1969-12-31
Comunidad:

Departamento: 06 - CHOLUTECA

Tematicas	Indicadores de Línea Base	Cantidad	Porcentaje
	# de personas que se enfermaron de ZIKA	33	0.90
	# de personas que se enfermaron de Chicunguya	178	4.88
	# de personas que se enfermaron de Hipertension Arterial	1273	34.88
	# de personas que se enfermaron de Diabetes	345	9.45
	# de personas que se enfermaron de Asma bronquial	243	6.66
	# de personas que se enfermaron de Epilepsia	35	0.96
	# de personas que se enfermaron de Neumonia	14	0.38
	# de personas que se enfermaron de Consumo de alcohol	6	0.16
	# de personas que se enfermaron de Tuberculosis	2	0.05
	# de personas que se enfermaron de Cáncer	7	0.19
	# de personas que se enfermaron de Diarreas	91	2.49
	# de personas que se enfermaron de De la piel	64	1.75
	# de personas que se enfermaron de Discapacidad	204	5.59
Servicios públicos	# de viviendas con servicio de Agua de pozo propio	358	6.77
	# de viviendas con servicio de Agua domiciliar de pozo comunal	949	17.94
	# de viviendas con servicio de Acarrea agua de rio o quebrada	251	4.75
	# de viviendas con servicio de Agua domiciliar por acueducto	3175	60.03
	# de viviendas con servicio de Agua llave pública / fuente	446	8.43
	# de viviendas con servicio de Reservorio de agua lluvia	30	0.57
	# de viviendas con servicio de Inodoro o servicio sanitario	2084	39.40
	# de viviendas con servicio de Letrina de fosa simple	843	15.94
	# de viviendas con servicio de Letrina de fosa séptica	1418	26.81
	# de viviendas con servicio de Usa letrina	1673	31.63
	# de viviendas con servicio de Recolección de basura	638	12.06
	# de viviendas con servicio de Aseo de calles	338	6.39
	# de viviendas con servicio de Energía eléctrica domiciliar	3535	66.84
	# de viviendas con servicio de Teléfono (HONDUTEL)	294	5.56
	# de viviendas con servicio de Teléfono (Celular móvil o fijo)	2510	47.46
	# de viviendas con servicio de Alumbrado público	3214	60.77
	# de viviendas con servicio de Mantenimiento de calles	1017	19.23
Vivienda	# total de viviendas y edificaciones	5289	
	# de edificaciones públicas y privadas		
	# de viviendas		
	# de viviendas desocupadas		
	# de viviendas ocupadas		
Material de construcción	# de viviendas construidas de adobe	3564	67.39
	# de viviendas construidas de bloque	188	3.55
	# de viviendas construidas de ladrillo	915	17.3
	# de viviendas construidas de bahareque	91	1.72
	# de viviendas construidas de madera	501	9.47
	# de viviendas construidas de desperdicios	30	0.57
	# de viviendas construidas de yugua	0	0
Tenencia de la vivienda	# de familias con vivienda propia totalmente pagada	4511	85.29
	# de familias con vivienda propia pagando	51	0.96
	# de familias alquilando vivienda	284	5.37
	# de familias con vivienda cedida o prestada	443	8.38
	# de familias con vivienda propia pagada y dominio pleno	1966	43.58
	# de familias con vivienda propia pagada y dominio útil	1679	37.22
	# de familias con vivienda propia pagada y dominio ocupación	421	9.33
	# de familias con vivienda propia pagada y dominio posesión	443	9.82
Problemas principales de las viviendas	# de viviendas que no tienen repello	1942	36.72
	# de viviendas que no tienen repello externo	81	4.17
	# de viviendas que no tienen repello interno	68	3.5
	# de viviendas sin repello ambos	1792	92.28
	# de viviendas con piso de tierra	308	5.82
	# de viviendas sin cielo falso	593	11.21
	# de viviendas con techo en mal estado	280	5.29

REPORTE - ANEXOS LINEA BASE DEMOGRAFICA Y SOCIOECONOMICA DEL MUNICIPIO
 Fecha Inicio: 1969-12-31 Fecha Final: 1969-12-31 Departamento: 06 - CHOLUTECA
 Municipio: 0615 - SAN MARCOS DE COLON Comunidad:

Temáticas	Indicadores de Línea Base	Cantidad	Porcentaje
Condiciones de la vivienda	# de viviendas problemas estructurales	1112	21.02
	# de viviendas sin problemas	1209	22.86
	# de viviendas en buenas condiciones	1343	25.39
	# de viviendas en regulares condiciones	2987	56.48
Consumo energético para cocinar	# de viviendas en malas condiciones	959	18.13
	# de viviendas que utilizan electricidad para cocinar	825	15.6
	# de viviendas que utilizan el gas volátil para cocinar	232	4.39
	# de viviendas que utilizan kerosén para cocinar	71	1.34
Espacios de la vivienda	# de viviendas que utilizan kerosén eco fogón	37	0.7
	# de viviendas que utilizan leña para cocinar	4130	78.09
	# de viviendas con sin piezas	6	0.11
	# de viviendas con una sola pieza	150	2.84
Viviendas con baños	# de viviendas con dos piezas	456	8.62
	# de viviendas con tres o mas piezas	4677	88.43
	# de viviendas sin baño	1708	32.29
	# de viviendas con un baño	3100	58.61
Dormitorios por vivienda	# de viviendas con dos a mas baños	481	9.09
	# de viviendas que tiene sin dormitorios	19	0.36
	# de viviendas que tiene una pieza como dormitorio	1323	25.01
	# de viviendas que tiene dos piezas como dormitorio	2181	41.24
Familias por vivienda	# de viviendas que tiene tres o mas piezas como dormitorio	1766	33.39
	# de viviendas sin una familia	34	0.64
	# de viviendas con una familia	4696	88.79
	# de viviendas con dos familias	478	9.04
Emigración	# de viviendas con tres o mas familias	81	1.53
	# hogares con algún miembro emigrado	101	1.91
	# hogares con ningún miembro emigrado	5188	98.09
	# hogares con alguna mujer que haya emigrado	73	1.38
Acceso al crédito	# hogares con algún hombre que haya emigrado	44	0.83
	# hogares con un miembro haya obtenido algún préstamo	163	3.08
	# hogares sin un miembro haya obtenido algún préstamo	5126	96.92
	# hogares con alguna mujer con préstamo	57	34.97
Seguridad Alimentaria	# hogares con algun hombre con préstamo	106	65.03
	# hogares que producen alimentos	2091	39.53
	# hogares que NO producen alimentos	3198	60.47
	# hogares que producen alimentos para autoconsumo	1490	71.26
	# hogares que NO producen alimentos para autoconsumo	601	28.74
	# hogares que tienen huerto en su vivienda	568	10.74
	# hogares que NO tienen huerto en su vivienda	4721	89.26
	# hogares que cuentan con animales de granja	3873	73.23
Tenencia de la Tierra	# hogares que NO cuentan con animales de granja	1416	26.77
	# hogares con tierra propia totalmente pagada	784	14.82
	# hogares con tierra propia pagando	26	0.49
	# hogares con tierra alquilada	548	10.36
	# hogares con tierra prestada	813	15.37
	# hogares con tierra en litigio	0	0
	# hogares con tierra comunal	12	0.23
	# hogares no tienen tierra	3106	58.73
Violencia	# hogares con sistema de riego	13	0.62
	# jef@s de familia conocen casos de violencia intrafamiliar	17	0.32
	# jef@s de familia le ha sucedido o familia caso de violencia ultimo año	9	0.17
Participación	# jef@s de familia se sienten segur@s en comunidad	5241	99.09
	# de hombres que participan en organizaciones(> 18)	263	3.99
	# de mujeres que participan en organizaciones(> 18)	172	2.36
	# de viviendas donde participan solo un hombre	254	4.8
	# de viviendas donde participan dos mujeres y mas	5	0.09



Resumen FODA del municipio.

FODA MUNICIPAL Y POR EJE TEMATICO

MATRIZ FODA MUNICIPAL DE SAN MARCOS DE COLÓN

ANÁLISIS INTERNO

FORTALEZAS	DEBILIDADES
<ul style="list-style-type: none"> ➤ Buena presencia institucional, ➤ Con un gobierno local comprometido con el desarrollo, ➤ Un personal técnico capacitado, ➤ Cuenta con tierras adecuadas para actividades agrícolas como ser el cultivo de Maíz, frijol, sandía, melón, berenjena, tomate, chile, cebolla, café, entre otros. ➤ Los centros educativos implementan el programa Merienda escolar que contribuye al mejoramiento de sistema educativo del municipio, ➤ Cuentan con sitios naturales de vocación turísticos lo que potencializa al territorio para el desarrollo del turismo en el municipio, ➤ La ubicación geográfica del municipio beneficia y es una gran ventaja para el sector productivo, el sector salud, la educación, entre otros sectores, del municipio, ➤ Cuenta con acceso a tecnología, ➤ Los recursos hídricos con que cuenta el municipio como las cuencas de Rio Comalí y Negro, representa un alto potencial para la generación de agua para consumo humano, uso agrícola, ➤ En el territorio se encuentra un (1) Área protegida que conserva dentro de sus áreas de amortiguamiento y zona núcleo una flora y fauna propia de la zona, lo que representa un medio para el desarrollo del turismo, y protección de ecosistemas naturales, ➤ En la ejecución de programas y proyectos se refleja la transparencia del gobierno local, organizaciones e instituciones, ➤ La conservación de las tradiciones y costumbres culturales, ➤ Es uno de los municipios que está dentro del Distrito Turístico "Ruta del Sol", ➤ Pertenece a una (1) mancomunidad Declaratoria como reserva del hombre y la biosfera 	<ul style="list-style-type: none"> ➤ Las vías de comunicación se encuentran en mal estado ➤ No cuentan ni se implementan un plan de mantenimiento de carreteras que alargue su vida útil, esto posiblemente por los escasos y disposición de recursos económicos, ➤ Poco presupuesto para ejecución de proyectos, ➤ La cultura tributaria es baja, ➤ Avances lentos en el trabajo de ordenamiento territorial, ➤ Falta de formación en temas de relaciones humanas, ➤ Pocas oportunidades de empleo, ➤ No hay un sistema completo en el control del reporte de producción y comercialización de los productores internos y externos del municipio, ➤ La deforestación, ➤ Explotación sin control de los recursos naturales. ➤ La migración, ➤ Los centros educativos (Escuelas, Colegios y kínder) no cuentan con una infraestructura adecuada para desarrollar los procesos de educación de forma eficiente, ➤ Actualmente existen pocas áreas de recreación en el municipio, solamente la cabecera municipal cuenta con un Parque Central y otros centros menores de recreación como campos de fútbol y canchas deportivas. Aproximadamente existen 25 campos de fútbol distribuidos en las 18 aldeas ➤ El sistema de seguridad ciudadana se ve limitado debido a la crisis de la Policía nacional. ➤ Actualmente se cuentan con una jefatura policial pero no brinda el servicio adecuado a la población.
OPORTUNIDADES	AMENAZAS
<ul style="list-style-type: none"> ➤ En la medida que se lleven a cabo los proyectos adopta el desarrollo local, ➤ Mejorar el acceso al comercio en el municipio, ➤ Participar en mejores procesos de desarrollo, ➤ Fortalecer el turismo, ➤ Mejor educación en idiomas tecnología e 	<ul style="list-style-type: none"> ➤ . Existen zonas altamente vulnerables por la topografía de esas áreas, ➤ Los efectos del cambio climático provocan aumento de los periodos de lluvia y por consiguiente aumento de las áreas vulnerables, ➤ Provocando un decrecimiento en el sector

<p>informática,</p> <ul style="list-style-type: none"> ➤ Aprovechamiento de las autoridades afines para la conservación del ambiente, ➤ Gestión de recursos ante la cooperación externa, e instituciones, ➤ Mejores y más áreas recreativas para niños y jóvenes, ➤ Generar empleo a través de la instalación de maquilas u otros medios, ➤ Producir energía renovable, ➤ Optar a ser un municipio auto sostenible. 	<p>productivo y daño a la economía local.</p> <ul style="list-style-type: none"> ➤ En el territorio existen muchas áreas de alto riesgo que cada año se ven afectadas, ➤ Las plagas y enfermedades también afectan el sector productivo, ➤ La caficultura expansiva afecta el ambiente, ➤ Es por ello que no estamos excepto del calentamiento global, ➤ La delincuencia común y organizada amenaza la económica y el bienestar de la población trayendo consigo la inseguridad ciudadana, ➤ El alto consumo de las drogas y el alcohol, ➤ La desintegración familiar, ➤ La división social, ➤ La pérdida de costumbres autóctonas de la población debido a la adopción de nuevos hábitos, y la invasión cultural degrada la identidad local y el orgullo culturas de las comunidades, ➤ Y como parte del desarrollo se ve la anuencia del gobierno central en la reducción de transferencias a los gobiernos locales.
---	--

FODA SEGÚN EJES TEMATICOS

EJE TEMATICO: ORDENAMIENTO TERRITORIAL	
FORTALEZAS	OPORTUNIDADES
<ul style="list-style-type: none"> ● Se Cuenta con Delimitación de cada Barrio, Aldea y Caserío. ● Está bien definido las áreas protegidas y área verdes de la Zona. ● Contamos con mapas de zona de deslizamientos, zonas de inundación, de áreas propensas a sequias, mapas de Rutas de evacuación en Caso de desastres Naturales. ● Se cuenta con mapa Urbano totalmente prediado. 	<ul style="list-style-type: none"> ● Apoyo de instituciones para el fortalecimiento de la delimitación del perímetro urbano. ● Apoyo de COPECO para reubicar familias que están en zonas de peligro.
DEBILIDADES	AMENAZAS
<ul style="list-style-type: none"> ● Perímetro urbano limitado. ● Construcciones colindantes a la quebrada del pueblo. ● Las personas que no tienen un terreno construyen en derecho de vía. ● Crecimiento de la población fuera del 	<ul style="list-style-type: none"> ● Cuando hay lluvias fuertes las quebradas se desbordan afectando las viviendas. ● Personas que construyen en áreas de deslizamiento, áreas de inundación y cerca de quebradas.

<p>perímetro urbano.</p> <ul style="list-style-type: none"> • Falta de declaración de bienes inmuebles. • Poca logística para el desempeño de las funciones de catastro 	
---	--

EJE TEMATICO: SALUD Y NUTRICION	
FORTALEZAS	OPORTUNIDADES
<ul style="list-style-type: none"> • Contamos con diagnósticos comunitarios actualizados. • Contamos con personal capacitado. • Contamos con el 100% de cuadro básico de medicamento. • Existencia de la mesa intersectorial. • Contamos con comité de salud en las comunidades. • Contamos con planificación familiar rural. • Contamos con comité de adolescente. • Apoyo de ACS-PROSASUR. 	<ul style="list-style-type: none"> • Apoyo de instituciones y Alcaldía.
DEBILIDADES	AMENAZAS
<ul style="list-style-type: none"> • Personal de campo insuficiente según lineamiento ideal 400 Familias por promotor y actualmente 600 por promotor. • Deficiencia presupuestaria. • Establecimientos de salud con deficiencia infraestructural. • No existencia de ONG en tarea de salud. • Falta de insumo para dengue. • Falta de logística. • No empoderamiento de los alcaldes de la mancomunidad en los problemas de proyectos. 	<ul style="list-style-type: none"> • Intervención política en la contratación de recurso humano. • Desintegración de la mesas por falta de dirección. • Brotes de enfermedades vectoriales.

EJE TEMATICO: EDUCACION

FORTALEZAS	OPORTUNIDADES
<ul style="list-style-type: none"> • Cobertura en todos los niveles educativos (Pre básica, Básica y media). • Docentes con títulos universitarios. • Centros educativos en la mayoría de las comunidades. • Apoyo de organización no gubernamentales y gubernamentales en el mantenimiento de centros educativos. • Los estudiantes pueden escoger carreras a nivel medio con orientación de sus docentes y padres de familia. • Desarrollar alianzas estratégicas en materia educativa. 	<ul style="list-style-type: none"> • Apoyar a los estudiantes con becas por parte de instituciones financieras para asistir al centro educativo. • Apoyo de parte de la alcaldía para estudiantes de las aldeas en materia de transporte. • Colaboración de ONG e instituciones cooperativas en el desarrollo de actividades copra gramáticas. • Redes educativas para planificar y gestionar recursos y actividades a nivel municipal.
DEBILIDADES	AMENAZAS
<ul style="list-style-type: none"> • Ausencia de merienda escolar en centros educativos que cuentan con III Ciclo. • Poca apoyo a los centros educativos por parte del gobierno, en la infraestructura de los mismos. • No existe el personal necesario en la defensoría de la niñez para exigir la aplicación de la ley para que se respeten los derechos de los niños. • Poca velocidad en el servicio de internet, para el desarrollo de clases informáticas. 	<ul style="list-style-type: none"> • Proyecto de privatización de la educación. • Ausencia de padres de familia en la superación de la educación de sus hijos. • Falta de apoyo de la autoridades educativas en la gestión de recursos para el mejoramiento de centros educativos. • Ausencia de ejecución en materia de leyes que protegen a la niñez y la juventud. • Indiferencia de autoridades y docentes para denunciar los abusos en contra de la niñez y la adolescencia, por parte de sus encargados.

EJE TEMATICO: RECURSOS NATURALES Y AMBIENTE

FORTALEZAS	OPORTUNIDADES
<ul style="list-style-type: none"> • Se cuenta con un bosque mixto. • Se cuenta con el reconocimiento Internacional del Hombre y Biosfera. • Un municipio con potencial para diferentes cultivos. • Existe un comité de comanejo para el área protegida. • Presencia de organismos e instituciones con voluntad de trabajo por el medio ambiente. • Capacidad técnica de personal de organismos e instituciones. • Voluntad de la corporación municipal para trabajar el tema del medio ambiente. 	<ul style="list-style-type: none"> • ONG realizando acciones en manejo de recursos (comanejo) • Convenio de comanejo. • Organismos internacionales con interés de participación en la protección ambiental. • Contamos con un plan municipal ambiental.
DEBILIDADES	AMENAZAS
<ul style="list-style-type: none"> • No se aplican o respetan las leyes ambientales en la mayoría de los casos. • Algunas instituciones no coordinan con la UMA en acciones pro del medio ambiente. • Poca educación ambiental de la población. • Debilidad en el seguimiento y financiamiento de la planificación ambiental municipal. • No existe ordenamiento territorial. • Presencia de incendios forestales. • Poca actividad y logística para el combate a los incendios forestales. • Judicialización de los delitos ambientales. • Falta de monitoreo a las áreas forestales. • Niveles altos de ruidos de automotores principalmente en horas nocturnas. • Falta de apoyo de las FF.AA en control de transporte con productos forestales. 	<ul style="list-style-type: none"> • Contaminación por mal uso de químicos y botaderos clandestinos • Incendios forestales. • Plagas forestales. • Tala y corte ilegales. • Variabilidad climática. • Caza ilegal.

EJE TEMATICO: GRUPOS VULNERABLES NIÑEZ Y JUVENTUD

FORTALEZAS	OPORTUNIDADES
<ul style="list-style-type: none"> Las ligas de futbol en la juventud. Red de jóvenes en el municipio. Capacitación de prevención de embarazo en adolescentes (alcaldía municipal fondo de población de las naciones unidas) mejores familias. 	<ul style="list-style-type: none"> Apoyo de la Alcaldía a los jóvenes estudiantes con becas en el nivel medio y universitario Apoyo a jóvenes con becas 20-20, para universidad. Hay portales de transparencia en línea del gobierno y diferentes instituciones organizaciones y empresas privadas.
DEBILIDADES	AMENAZAS
<ul style="list-style-type: none"> Niños trabajando en horas de clases, en la agricultura, ganadería, vendedores ambulantes, violentándoles el derecho a la educación. No hay espacios de recreación para la juventud. No hay un plan de ejecución para mejorar la infraestructura de los centros de educación. No existe en la cultura en la práctica de valores morales y cívicos. 	<ul style="list-style-type: none"> La proliferación de drogas, alcohol en los jóvenes. Los padres de familia no asumen su rol en la educación de sus hijos. Ausencia de controles en el uso de la tecnología para los jóvenes.

EJE TEMATICO: GRUPOS VULNERABLES MUJERES

FORTALEZAS	OPORTUNIDADES
<ul style="list-style-type: none"> Se cuenta con una oficina municipal de la mujer. Se cuenta con una política municipal de genero aprobada por el gobierno municipal. Contamos con un edificio para desarrollar diferentes actividades en pro desarrolló de la mujer. Contar con un arco jurídico municipal. Contar con una red de mujeres municipal. 	<ul style="list-style-type: none"> Contar con el apoyo de ONG que tienen presencia en el municipio, trabajando en el tema de género. Mujeres capacitadas en diferentes temas y talleres. Emprendimientos apoyados por CEDE MIPYMES. Créditos solidarios para emprendimientos. El apoyo de la oficina municipal de la mujer en los temas de violencia doméstica. Gestión de proyectos en el municipio.
DEBILIDADES	AMENAZAS
<ul style="list-style-type: none"> Poca coordinación de los entes de operadores de impartir justicia. Poco empoderamiento de la mujer al permitir la violencia doméstica. Poco interés de la mujer por las organizaciones. Poca participación de la mujer en los espacios 	<ul style="list-style-type: none"> Desintegración familiar Jefas de hogar madres solteras. Alto índice de embarazos en adolescentes. Alto índice de migración de la mujer. Los femicidios.

en la toma de decisión.

EJE TEMATICO: GRUPOS VULNERABLES TERCERA EDAD

FORTALEZAS

- Descuentos en todas las instituciones públicas y privadas, en cuento a servicios y necesidades del adulto mayor.
- Atención inmediata en salud.
- Preferencia en instituciones públicas y privadas
- Contar con la ley que favorece al adulto mayor.
- Existe un a base de datos registrada por comunidad.

OPORTUNIDADES

- Inclusión en grupos organizados (ONG)
- Contar con toda la familia para apoyarlos con amor y ternura.
- Beneficios del bono a los de tercera edad.

DEBILIDADES

- No contar con el apoyo económico de parte de la institución del adulto mayor.
- No pueden ocupar un Cargo importante en instituciones.
- Abandono de su familiares.
- Pérdida de memoria, visión y coordinación motora.
- No pueden otra por un trabajo.
- Son muy vulnerables en salud.
- No contar con un centro de atención para el adulto mayor.
- Son excluidos por organizaciones y gobierno central.

AMENAZAS

- Ser violentados en el hogar, hospitales, casas hogar.
- Ausencia de medicamentos para ayudar.
- Abandono de familiares.
- No reciben un bono del gobernó central.

EJE TEMATICO: VIVIENDA

FORTALEZAS

- Instituciones y programas realizando inversiones y en construcción y mejoramiento de viviendas
- Lugares y terrenos estables para ubicación de viviendas
- El Municipio cuenta con personal comunitario, Albañiles con experiencia
- El Municipio cuenta con instituciones cooperantes y de Gobierno apoyando esta área.

OPORTUNIDADES

- Tener acceso a crédito bancario
- Acceso a programas de vivienda
- Gestión de recursos a instituciones del estado y ONG.

DEBILIDADES

- Falta de recursos económicos
- Falta de campañas de capacitación a la población del Municipio
- No tener terreno propio

AMENAZAS

- Mala administración financiera de los proyectos
- Conformismo de las familias
- Construcción en zonas vulnerables, donde afecten las lluvias, temblores, deslizamientos por fenómenos naturales
- Que todas las familias tengan acceso a viviendas
- Paternalismo, Patronos culturales
- Alto costo de los materiales

EJE TEMATICO: AGUA Y SANEAMIENTO

FORTALEZAS	OPORTUNIDADES
<ul style="list-style-type: none"> • Existe una estructura organizacional (USCL, COMAS, AJAM) • Convenio con ente regulador de agua y saneamiento a nivel nacional con la alcaldía para implementar personería jurídica en las comunidades (Mangos, Quesera, Benita, Mesas de Cacamuya, Santa Rita). • Certificación de técnicos municipal de regulación y control de agua. • Se implementaran 16 comunidades con sistema de agua completa, (Anonal, Trementinas, Las Delicias, Las Flores, Portillo Grande, Jayacayán, Cacamuya, Duyusupo, Mal Paso, Zarzal, El Jocote, La Laguna, Santa Rita, Los Ranchos, Mesas de Cacamuya, Guajiniquil). • Aporte comunitario en mano de obra o calificada en la implementación de los proyectos. • Construcción de 100 letrinas en Mesas de Cacamuya, Cacamuya, Duyusupo, Guajiniquil, la launa de Duyusupo. 	<ul style="list-style-type: none"> • Apoyo de EARSAP las juntas de agua para la obtención de la personería jurídica. • Gestionar los proyectos de manera directa al obtener personería jurídica las juntas de agua. • Todas las juntas de agua constituidas y con personería jurídica se exoneran de algunas tazas de pago de impuestos de energía.
DEBILIDADES	AMENAZAS
<ul style="list-style-type: none"> • Parte legal y fortalecimiento operativo de las juntas de agua. • No existe sostenibilidad en los sistemas de agua. • Poca participación de las comunidades para organizarse para la implementación y operativización de los proyectos. • No contamos con micro medidores. 	<ul style="list-style-type: none"> • El cambio climático. • Falta de protección de fuentes. • Agricultura migratoria. • Uso de plaguicidas y contaminación de fuentes de agua.

EJE TEMATICO: ECONOMIA

EJE TEMATICO: ECONOMIA	
FORTALEZAS	OPORTUNIDADES
<ul style="list-style-type: none"> • Cajas de Ahorro y Créditos • Existe emprendimiento y pequeñas micro empresas • Pequeños productores de granos básicos y horticultores y otros 	<ul style="list-style-type: none"> • Apoyo Institucional por grupos organizados • Acceso a financiamiento
DEBILIDADES	AMENAZAS
<ul style="list-style-type: none"> • Mínimo acceso de los familiares en la organización de caja y almacenamiento • Difícil acceso a crédito por la familia 	<ul style="list-style-type: none"> • Muy mala administración de productos económicos • Perdida de producto por falta de mercadeo

EJE TEMATICO: SEGURIDAD ALIMENTARIA

EJE TEMATICO: SEGURIDAD ALIMENTARIA	
FORTALEZAS	OPORTUNIDADES
<ul style="list-style-type: none"> • Organizaciones involucradas en alimentación familiar o infantil en el municipio. • Involucramiento de madres de familia en elaboración de merienda escolar. • Existencia de solares en la gran mayoría de los hogares. 	<ul style="list-style-type: none"> • Terrenos no utilizados y disponibles en el área rural para la producción de alimentos. • Proyectos de instituciones en algunas áreas. • Fundaciones que tienen injerencias en el municipio. • Declaratoria (biosferas).
DEBILIDADES	AMENAZAS
<ul style="list-style-type: none"> • La no existencia de programas permanentes. • Falta de persistencia en ejecución y seguimiento de proyectos. • Débil participación de la población en organizaciones locales. • Enfoque de proyectos de seguridad alimentaria no enfocado a la mujer. • Baja cultura del esfuerzo (todo debe ser fácil) • Acceso a agua para riegos. • Poca o ninguna gestión en el ámbito municipal y de comunidades. • Apoyo no permanente (temporales) de organizaciones que han trabajado en el tema. • Divorcio de las organizaciones del sector público y privado con los gremios profesionales. 	<ul style="list-style-type: none"> • Politización de las organizaciones y proyectos comunitarios. • Paternalismo arraigado y promovido por el estado. • Existencia de fondos solo para estudios y no para ejecución de proyectos.

- Celo para compartir información.

EJE TEMATICO: TIERRA

FORTALEZAS	OPORTUNIDADES
<ul style="list-style-type: none"> • Acceso a comunidades • Zonas de áreas de reservas • Bosque de Coníferas • Municipio cuenta con zonas aptas para la agricultura • Zonas Pastoriles • Minas de material selecto 	<ul style="list-style-type: none"> • Acceso a crédito para mejoras • Ordenamiento territorial • Capacitación y asesoría • Técnica en manejo y mejoramiento de suelos para la producción agropecuaria • Legalización de tierras • Documentos privados
DEBILIDADES	AMENAZAS
<ul style="list-style-type: none"> • Tierras en terrenos privados • Poco ordenamiento territorial • No se cuenta con recursos necesarios 	<ul style="list-style-type: none"> • Deslizamiento de áreas de terreno • Cambio climático • Zonas de derrumbes • Conflictos por áreas de tierra • Deterioro de calles en mal estado por lluvias

EJE TEMATICO: PARTICIPACION

FORTALEZAS	OPORTUNIDADES
<ul style="list-style-type: none"> • Cabildos abiertos para rendición de cuentas e inversión en gestión de proyectos. • Ordenanzas municipales. • Solicitudes de proyectos tomadas en cuenta a nivel municipal. • Líderes se entregan en la ejecución del proyecto y motivan a los demás de la comunidad. • 	<ul style="list-style-type: none"> • Se toman en cuenta en participar en reuniones comunitarias • Acceso de la población al beneficio del proyecto. • Acceso a información municipal sobre el proyecto ejecutado.
DEBILIDADES	AMENAZAS
<ul style="list-style-type: none"> • La mayoría de la población no se integran a procesos. • Poco liderazgo comunitario. • Limitadas personas profesionales en el municipio en diversas áreas de estudio. • Poca formación en capacitación a personas mayores 	<ul style="list-style-type: none"> • Conflictos por intereses personales • Renuencia de la población

EJE TEMATICO: SEGURIDAD CIUDADANA

EJE TEMATICO: SEGURIDAD CIUDADANA	
FORTALEZAS	OPORTUNIDADES
<ul style="list-style-type: none"> Las comunidades cuentan con un Alcalde Auxiliar las cuales trabajan con los vecinos Se cuenta con patrulla Policial para la Seguridad de la Población Patrullajes continuos de la Policía Nacional La Policía trabaja mancomunadamente con la ciudadanía 	<ul style="list-style-type: none"> Construcción de nueva posta Policial Capacitación de mesas de seguridad ciudadana Apoyo de Instituciones Cooperantes en mejorar condiciones de Centros Educativos Gestión de recursos para mejorar condiciones de equipamiento de Policía Nacional
DEBILIDADES	AMENAZAS
<ul style="list-style-type: none"> Posta Policial en mal estado No se cuenta con apoyo económico para prestar un buen servicio a la Población Poco funcionamiento de los comités de seguridad ciudadana por falta de su conocimiento de su rol. No existe orden en cuanto a la vagancia de animales en vías publicas 	<ul style="list-style-type: none"> Alcoholismo y Drogadicción Desintegración de miembro por falta de motivación ciudadana Delincuencia en la zona Desorganización de mesas de seguridad ciudadana

EJE TEMATICO: INFRAESTRUCTURA SOCIAL

EJE TEMATICO: INFRAESTRUCTURA SOCIAL	
FORTALEZAS	OPORTUNIDADES
<ul style="list-style-type: none"> Apoyo de autoridades municipales y organismos internacionales y nacionales. (ONG) y gobierno central. Gestión de parte de autoridades municipales. Gestión por instituciones locales (cooperativa cafetalera y cooperativa San Marqueña Ltda.) Vías de acceso en condiciones adecuadas. 	<ul style="list-style-type: none"> Apoyo de organismos internacionales ONG y Gobierno Central. Desarrollo de las comunidades Apoyo en educación social e infraestructura, red vial Secundarias y terciarias. Gestión de proyectos sociales con cooperación Extranjera ONG Y Gobierno central.
DEBILIDADES	AMENAZAS
<ul style="list-style-type: none"> Recursos limitados para poder desarrollar demanda de proyectos sociales. Involucramiento e interés de los líderes comunitarios. Mantenimiento de las obras realizadas. 	<ul style="list-style-type: none"> Daños de la infraestructura social por Fenómenos naturales. Perdidas de fondos por desinterés. Funcionamiento del proyecto a corto plazo.

- Fondos municipales insuficientes para construcción y mantenimiento de vías de acceso.

EJE TEMATICO: TURISMO

FORTALEZAS

- Atractivos turísticos.
- Guías preparados.
- Planta turística (hoteles y restaurantes)
- Clima/ altura
- Biosfera
- Ubicación geográfica
- Seguridad
- Gentileza y amabilidad de nuestra gente.
- Patrimonio cultural.

OPORTUNIDADES

- Incrementar la visitación ya que se cuenta con guía y planta turística.
- Cambiar los atractivos turísticos por destinos Turísticos.
- Mayores ingresos.
- Visto en el mundo por la web.
- Reconocimiento del municipio a nivel mundial.

DEBILIDADES

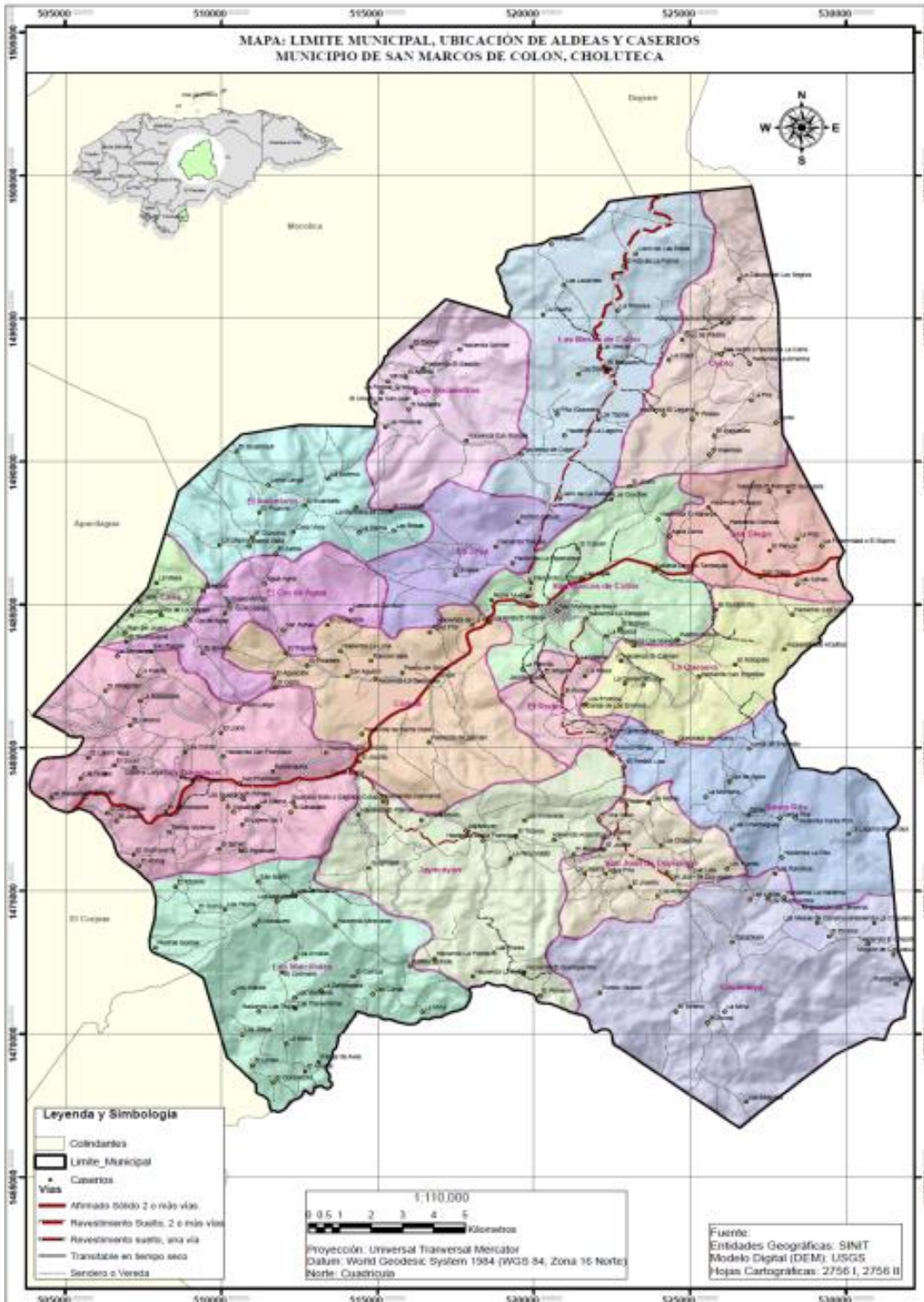
- Difícil acceso a los atractivos turísticos.
- Calles en mal estado.
- Transporte 4x4 cómodo.
- Poca y baja información de los atractivos.
- Rotulación
- Oficinas de información turística.
- Falta de institucionalidad.
- Falta de condicionamiento.
- Falta de interés gubernamental.

AMENAZAS

- Falta de apoyo por parte de la comunidad y autoridades locales.
- El hombre.



Mapa ubicación área de influencia.





Listado de participantes en las asambleas.

LISTADOS DE ASISTENCIA EN ASAMBLEAS ZONALES

ZONA #1

Lista de participantes a nivel de Asambleas Zonales
Departamento: Choluteca Municipio: San Marcos de Colón Zona #1 Fecha: 23/07/2019
Temática: Lugar de Asamblea: Salón Infotep

No.	NOMBRE	COMUNIDAD	ORGANIZACIÓN Y CARGO QUE REPRESENTA	IDENTIDAD	FIRMA
1	Alicia Amparito Herrera	Duyusurupo	Alcalde Auxiliar	0611-1960-00541	[Firma]
2	Praxel martín O	Duyusurupo	Sociedad Civil	0615-1971-00656	[Firma]
3	Juan Calero	Santa Rita	Alcalde Auxiliar	0615-1977-00187	[Firma]
4	Santos Daniel Guadalupe	El Sarzal	Facilitador Judicial	0615-1966-00187	[Firma]
5	Alexis Francisco Guillén	Asa de agua Santa Rita	Delegado Holobro.	0616-1992-00637	Alexis Guillén
6	Claudia Gabriela Redonda Ronce	Arcebadad del Hano	Sociedad Civil	0615-1991-0025	[Firma]
7	Alfonso Sanz Brancourt	Arcebadad del Hano	Vocal Patronato	0615-1985-00455	[Firma]
8	José Ramón Rodríguez	Arcebadad del Hano	Alcalde Auxiliar	0615-1968-00423	Ramón R
9	Hermicenda Esilvia Portillo	Arcebadad del Hano	Sociedad Civil	0615-1985-01499	Hermicenda
10	Martín Gregorio Portillo	Asa de agua Santa Rita	Vocal Patronato	0615-1980-00585	[Firma]
11	Priscilla Cordero	Cacumayo	Alcalde Auxiliar	0615/19 0401577	[Firma]
12	Luis Alarcón H. B.	El Sarzal	Alcalde Auxiliar	0615 19 30	[Firma]
13	Rogelio Antonio Amador	Malpaso	Patronato	0615-1975-00122	[Firma]
14	Yolanda Barrero	El Jacote	Junta de Agua	0615-1955-00204	[Firma]
15	Luz Ramón Montaña	El Jacote	Fiscal Patronato	0615-1997-00011	[Firma]
16	José María Umareño	Las Mesas	Delegado Holobro.	0615-1986-00008	[Firma]
17	Carlos Gustavo R.R.	Las Mesas	Alcalde Auxiliar	0615-1985-00000	[Firma]
18	Indirio Carrizo E	Las Mesas	Junta de Agua	0615-1969-00660	Indirio G.R.
19	Alvin Carlos Rab	Santa Rita	Patronato	0615-1995-00108	Alvin
20	Apa Bemilda	Santa Rita	Patronato	0615-1989-00070	Bemilda
21	Dipnisis Calderón	Santa Rita	Junta Agua	0615-1975-00027	[Firma]
22	Fabrizio Enrique Calderón	Santa Rita	Patronato	0615-1985-00001	[Firma]
23	Luis A. Guadalupe	Las Mesas	Rep. - Holobro Cal.	0615-1966-00187	[Firma]
24	Arnulfo Rivera	Las Mesas		0615-1960-00092	[Firma]
25	José Alexis Barrios	Jacote	Alcalde Auxiliar	0615-1974-00147	[Firma]
26	Miguel Aniel Ruiz Espinal	El Jacote	Patronato	0615-1984-00928	[Firma]
27	Gregorio V. Camacho R.	Cacumayo	Junta Agua	0615-1977-00487	[Firma]
28	Edwin Adiel Betancourt	Malpaso	Sociedad Patronato	0615-1975-00038	[Firma]
29	Tatiana Concepción Hernández	Malpaso	Vocal Patronato	0615-1985-00315	[Firma]
30	Maria D. Juliana Ruiz	Laguna	Vocal Patronato	0615-1979-01131	Maria Ruiz
31	Angela Idania Pastrano	Los Ranchos	Soc. Civil	0615-1984-00032	[Firma]
32	Techilo del Carmen Pastrano	Los Ranchos	Soc. Civil	0615-1965-00000	[Firma]
33	José Antonio Cortés	Cacumayo	Vocal	0615-1941-00053	[Firma]
34	Francisco Mamerto Ruiz	Los Ranchos	Vocal	0615-1954-00149	[Firma]
35	Santos Eligio Sánchez	El Sarzal	Presidente Patronato	0615-1979-00116	[Firma]
36	Luis Enrique González	El Sarzal	Auxiliar	0615-1969-00653	[Firma]
37	Montudo Fabrice Ruiz	La Laguna	Facilitador Judicial	0615-1982-00461	[Firma]
38	German Arturo Maradiago	Las Mesas	Secretario	0615-1954-00164	[Firma]
39	Maritza Ruiz	Malpaso	Vocal Patronato	0615-1979-00357	[Firma]
40	Priscilla Guillén	S.M.C	Técnico Municipal	0615-1997-00497	[Firma]
41	Katy Patricia Betancourt	S.M.C	Asistente Municipal	0615-2002-00110	[Firma]
42	Amel Yasser García	S.M.C	Técnico Municipal	0512-1916-0115	[Firma]
43					
44					



ZONA #2

Lista de participantes a nivel de Asambleas Zonales
Departamento: Choluteca Municipio: San Marcos de Colón Zona #2 Fecha: 23/07/2019
Temática: Lugar de Asamblea: Salón INFOTEC

No.	NOMBRE	COMUNIDAD	ORGANIZACIÓN Y CARGO QUE REPRESENTA	IDENTIDAD	FIRMA
1	Carlos Norberto Pantoja	San Agustín	Presidente patronato	0615-1939-0061	[Firma]
2	Auxiliadora del Carmen Linares	San Agustín	Secretaria patronato	061519620009	[Firma]
3	Blanca Nieve Martínez Martínez	Tiapiche	Caja Buzal Presidenta	0615-1953-00198	[Firma]
4	Karla Johana Beltrancourt	Tiapiche	Caja Rural Secretaria	0615-1987-00256	[Firma]
5	Maria Elisa Henríquez Guillen	Tiapiche	Presidente	0615-1968-00575	[Firma]
6	Jose Adrian Martinez Martinez	Tiapiche	Patronato	0615-1960-00518	[Firma]
7	Olga Marlem Gidones	Gicarito	Ascia de la directiva patronato	0615-1968-00517	[Firma]
8	Alba Pastora Barajas	Gicarito	Presidenta patronato	0615-1970-00392	[Firma]
9	Rosa Elvira Mendoza Eidoñez	Gicarito		0615-1973-00551	[Firma]
10	Miguel Angel Cadóñez Moreno	Gicarito	Secretario	0615-1964-00296	[Firma]
11	Rita Lopez Rodriguez	Las Flores	Presidente patronato	0615-1964-00461	[Firma]
12	Santa Roselma Rivera	Las Flores	Auxiliar	0615-1968-00325	[Firma]
13	Maria Lucia Sanchez	Las Flores		0615-1989-00731	[Firma]
14	Luis Felipe Lopez	Guanajiquil	Presidente patronato	0615-1980-03110	[Firma]
15	Javier Antonio Sanchez Morad	Guanajiquil	Auxiliar	0615-1963-00277	[Firma]
16	Rafael Hernandez	Patillo Grande	Auxiliar	0615-1976-00323	[Firma]
17	Lidia del Rosario Zelaya Moreno	Guanajiquil		0615-1958-00261	[Firma]
18	Glenda Braxhira Sanchez	Guanajiquil		0615-1969-00471	[Firma]
19	Geny Johnny Rodriguez	Frijalillo	Presidente caja rural	0615-1967-00459	[Firma]
20	Aracely Diaz	San Carlos Tiapiche		0615-1944-00234	[Firma]
21	Gustavo Adolfo Padilla	S.M.C.	Tecnico Municipal	0615-1987-00191	[Firma]
22	Dania Lizeth Cruz	S.M.C.	Tecnico Municipal	0615-1988-00934	[Firma]
23	Jose Orlando Bermudez	Guanajiquil	Patronato	0615-1974-02190	[Firma]

24	Carolina Enrique Hernandez	Gicarito	Sociedad Civil	0615-1984-00811	[Firma]
25	Francisco Javier Ortiz	Sayacayan	Maestro Comunal	0615-1970-00181	[Firma]
26	Ana Julia Morales	Sayacayan	Patronato	0615-1974-00180	[Firma]
27	Jose Alan Martinez	Sayacayan	Patronato	0615-1952-003	[Firma]
28					
29					
30					
31					
32					
33					
34					
35					
36					
37					
38					
39					
40					
41					
42					
43					
44					
45					
46					
47					
48					
49					
50					



ZONA #3

Lista de participantes a nivel de Asambleas Zonales
Departamento: Choluteca Municipio: San Marcos de Colón Zona #3 Fecha: 23/07/2019
Temática: _____ Lugar de Asamblea: Salón INFOTEC.

No.	NOMBRE	COMUNIDAD	ORGANIZACIÓN Y CARGO QUE REPRESENTA	IDENTIDAD	FIRMA
1	Ulda Elizabeth Mordada	Las Delicias	patronato=secretaria	0615-1975-00160	<i>[Signature]</i>
2	Leonel Aguilar Rodríguez	El Anonal	Junta de agua	0615-195-00284	<i>[Signature]</i>
3	Yara Estival Caseres	Los Tamaritinos	Patronato	0615-1983-00992	<i>[Signature]</i>
4	Yara Estival Caseres	Los Tamaritinos	Junta de Agua	0615-1986-0594	<i>[Signature]</i>
5	David Rodríguez	El Anonal	Junta agua	0615-1919-00239	<i>[Signature]</i>
6	Luis Alvarado Varela	Delicias	Presidencia Cooperativa	0615-7062-00629	<i>[Signature]</i>
7	Carlos Emilio Elias	Delicia	Fiscal	0615-1973	<i>[Signature]</i>
8	Juan Francisco Durazo Durazo	FRONTERA ADMINISTRATIVA	AUXILIAR	0615-1971-00160	<i>[Signature]</i>
9	Cesar Augusto Espinal	Las Delicias	Presidente de Junta de Agua	0615-1937-00220	<i>[Signature]</i>
10	Alfonso Rodolfo Zales	Las Delicias	Delegado de I.A.P. Niños	0615-1937-00220	<i>[Signature]</i>
11	Yorio Pineda	Los Delicias	Asesor	0615-1929-01102	<i>[Signature]</i>
12	Esteliana Rodríguez Pineda	El Anonal	maestra de Pedagogía	0615-1946-10056	<i>[Signature]</i>
13	Henry Geovany Rodríguez	Frijolillo	Auxiliar	0615-1967-004390	<i>[Signature]</i>
14	José Luis González B.	S.M.C.	Tecnico Municipal	0615-1981-01804	<i>[Signature]</i>
15	Denia Leticia Oliviera	S.M.C.	Asistente Municipal	0604-1998-00013	<i>[Signature]</i>
16					
17					
18					

ZONA #4

Lista de participantes a nivel de Asambleas Zonales
Departamento: Choluteca Municipio: San Marcos de Colón Zona # 4 Fecha: 24/07/2019
Temática: _____ Lugar de Asamblea: Salón INFOTEC

No.	NOMBRE	COMUNIDAD	ORGANIZACIÓN Y CARGO QUE REPRESENTA	IDENTIDAD	FIRMA
1	Ismael Mendoza	Sabanalarga	Asociación AXITOT	0615-1969-00565	<i>[Signature]</i>
2	Osiris Rosibel Mejías Morúa	Sabanalarga		0615-1941-0092	<i>[Signature]</i>
3	William Sadava	Casaca		0615-2001-00519	<i>[Signature]</i>
4	José Mario Vásquez	Sabanalarga		0615-1966-00318	<i>[Signature]</i>
5	Olga Marina Mendoza	Sabanalarga	Secretaria Patronato	0615-1971-00500	<i>[Signature]</i>
6	Mauricio Riquelme	Sabanalarga		0615-1971-00673	<i>[Signature]</i>
7	Rafael Roberto Sorin	Sabanalarga	Presidente	0603-1955-00837	<i>[Signature]</i>
8	Rosa Melba Ordano	El Rincón	Fiscal	0615-1963-00149	<i>[Signature]</i>
9	Juan Bautista Estrada A	Guayguame	Secretario	0615-1966-00800	<i>[Signature]</i>
10	Emilio Esteban Estrada	Guayguame	Prosecretario	0615-1980-02200	<i>[Signature]</i>
11	Wilson Yohani Ríos	Qualiguané	Patronato Presidente	0615-1977-00247	<i>[Signature]</i>
12	Waldemar Díaz	Paraíso	Administradora	0615-1942-00024	<i>[Signature]</i>
13	Glan Cesario Estrada	Qualiguané	Pro Presidente	0615-1980-01980	<i>[Signature]</i>
14	Oscar Omar Méndez Molina	Qualiguané	Fiscal	0615-1985-01673	<i>[Signature]</i>
15	Osiris Rodríguez Martínez	Qualiguané	Tesorero	0615-1980-00010	<i>[Signature]</i>
16	María Mercedes Pineda Torres	Sa Francisco	Regidora Vida Mejor	0615-1993-01049	<i>[Signature]</i>
17	Tomara Estelmara	La Pampanguilla	Directora del Kinder	0615-1966-00583	<i>[Signature]</i>
18	José Enrique García	El Huevo	Vocal H.T. Patronato	0615-1966-00660	<i>[Signature]</i>
19	Samuel Jiménez	El Huevo	Junta de Agua	0615-1979-03300	<i>[Signature]</i>
20	Juan Miguel Mendoza Rodríguez	El Llano	Patronato El Hogar Presidente	0615-1987-00003	<i>[Signature]</i>
21	Juan Bautista Rivas Cordero	Sa Francisco	Pro Secretario	0615-1962-00413	<i>[Signature]</i>
22	Lizivanni Boneraz Hernández	La Barroquilla		0615-1983-01537	<i>[Signature]</i>
23	María Rutilia Reyes	El Llano	Vice Presidenta	0615-1954-00281	<i>[Signature]</i>



24	Gustavo Adolfo Pedrillo	SMC	Tecnico Municipal	0655-1984-0042	[Signature]
25	Santos Epalonia Sanchez	La Baranquilla	El CEP	0615-1980-0080	Santos
26	Santos Jacobo Rivera	La Baranquilla	La Agricultura	0615-1992-0092	[Signature]
27	Martin Hilpolito Izaguirre	La Baranquilla	El Patronato	0615-1980-0587	[Signature]
28	Veronica yohana Rosero	La Baranquilla		0615-1987-0077	[Signature]
29	Milda Tereza Tairin	La Baranquilla	activista del partido	0615-1980-0055	[Signature]
30	Lera Josie Bonegas	La Baranquilla	activista del partido	0615-1998-0088	[Signature]
31	Mario Concha	El Llano	vocal	1980-1960-0029	[Signature]
32	German Elias Mancada	Los Hoirones	Tesoreria	0615-1977-0052	[Signature]
33	Elda Nilce Martinez	Los Hoirones	Presidencia	0615-1971-0011	[Signature]
34	Jose Gregorio Lagos	Los Hoirones	Secretaria	0615-1955-0070	[Signature]
35	Santos Marcel Rodriguez	Chunchuyote	Secretaria Patronato	0615-1983-0072	[Signature]
36	Yvies Maisel Martinez	Chunchuyote		0615-1973-0012	[Signature]
37	Kauitza Daphne Espinoza	Chunchuyote		0615-1989-0070	[Signature]
38	Gladis de Barahona	El aguacate	Comandante Social Civil	0601-1980-0080	[Signature]
39	Cristel Margarita Calderon	El aguacate	" "	0615-1972-0011	[Signature]
40	Rosaveth Garcia	Sagrado corazon	" "	0615-1985-0080	Rosaveth
41	Indalecio Flores Melendez	Sagrado corazon	" "	0615-1974-0145	[Signature]
42	Cristian Cullen	S.M.C	Tecnico Municipal	0615-1986-0080	[Signature]
43					
44					
45					
46					

ZONA #5

Lista de participantes a nivel de Asambleas Zonales

Departamento: Choluteca Municipio: San Marcos de Colón Zona # 5 Fecha: 24/07/2009

Temática: _____ Lugar de Asamblea: Salon INFOTEC

No.	NOMBRE	COMUNIDAD	ORGANIZACIÓN Y CARGO QUE REPRESENTA	IDENTIDAD	FIRMA
1	Santos Evelina Espino	El Gavilo	Patronato	0615-1960-0000	[Signature]
2	Maria Isabel Aguirre	Agua Agua	Junta Agua	0615-1977-0043	[Signature]
3	Jose Ignacio Mejia	Agua Agua	Auxiliar	0615-1980-0081	Jose Ignacio Mejia
4	Victor Eustacio Hernandez	Agua Agua	Nacional	0615-1959-0098	Victor Hernandez
5	Federico Orlando Ordonez	Agua Agua	Patronato	0615-1946-0020	Federico Ordonez
6	Edwin Leonel Martinez	Agua Agua	Junta Agua	0615-1978-0052	Edwin Martinez
7	Mora Ordoñez	El Gavilo	Sociedad Civil	0602-1971-0006	[Signature]
8	Alba de Jesus Garcia	" "	" "	0611-1967-0071	Alba Garcia
9	Dablo Ovidio Espino	" "	Patronato	0615-1969-0064	[Signature]
10	Juan Eliario Vargas	San Isidro Homo	Patronato	0615-1984-0168	[Signature]
11	Dardo Manuel Vargas	" "	Junta Agua	0615-1965-0040	[Signature]
12	Royce Dalmaro Mendez	plan ricardo	Patronato	0615-1964-0044	Royce Mendez
13	Marina Larra Rodriguez	Laguna	Secretaria	0615-1978-0090	[Signature]
14	Rafael Ramon Espinal	Laguna	Patronato	0615-1977-0078	Rafael Espinal
15	Rigoberto Ramirez	La Laguna	Junta Agua	0615-1980-0010	RBR
16	Celia Margarita Ramirez	picardesta	Sociedad Civil	0676-1982-0036	Celia
17	Juan Angel Ordoñez	" "	Auxiliar	0615-1982-0074	[Signature]
18	Julio Cesar Gonzalez	el inventario	Patronato	0615-1967-0003	[Signature]
19	Hector Boman Oliva	el inventario	Auxiliar	0615-1954-0029	Hector Oliva
20	Maria constancia Ordoñez	agua agua	Junta Agua	0615-1981-0028	[Signature]
21	Pablo Yohany Ordoñez	gavilo	Auxiliar	0615-1967-0035	[Signature]
22	Fernando Ayula	" "	Patronato	0615-1957-0035	Fernando
23	Carlos Fernando Bustillo	Arroyo	Sociedad Civil	0615-1965-0005	[Signature]



24	Calas Muelto Quiza	Inventario	Junta Agua	061519780334	[Signature]
25	Mose Luis Soriano B.	S.M.C.	Tecnico Municipal	0615-1981-01604	[Signature]
26	Daniel Lora Cruz	S.M.C.	"	0615-1488-0093	[Signature]
27	Amad Jose Garcia	S.M.C.	Tecnico Municipal	0512-1986-01952	[Signature]
28	Gonzalo Antonio Endoñez	osode Agua	Auxiliar	0615-1981-00985	[Signature]
29					
30					
31					
32					
33					

ZONA #6

Departamento: Choluteca Municipio: San Marcos de Colón Zona # 06 Fecha: 24/07/2018
Temática: Lugar de Asamblea: Salón INFOTEC

No.	NOMBRE	COMUNIDAD	ORGANIZACIÓN Y CARGO QUE REPRESENTA	IDENTIDAD	FIRMA
1	Miguel Julio Espinoza	LA JOYA	Padres de Familia	0615-1961-00435	[Signature]
2	Lilian Mariel Espinoza	LA JOYA	Comunidad Civil	0615-1976-00767	[Signature]
3	Rafael Antonio Jimenez	LOS ENCUENTROS	Comunidad Civil	0615-1094-00779	[Signature]
4	Jose Effraim Villalobos	LOS ENCUENTROS		0615-1995-00807	[Signature]
5	MARLENE NOHEMI GUILLEN	LOS ENCUENTROS		0608-1999-00233	[Signature]
6	Scanned with				
7	CamScanner				
8					
9					

ZONA # 7

Departamento: Choluteca Municipio: San Marcos de Colón Zona # 7 Fecha: 25/07/2019
Temática: Lugar de Asamblea: Salón INFOTEC

No.	NOMBRE	COMUNIDAD	ORGANIZACIÓN Y CARGO QUE REPRESENTA	IDENTIDAD	FIRMA
1	Lidiehl Yanitza Alaniz	La Caña	Maestra el Kinder	0615-1985-01617	[Signature]
2	Jose Esteban Aloniz	La Caña	Presidente Polonoto	0001-1966-00377	[Signature]
3	Carlos Ivan Davila	Nueva Esperanza	Presidente Polonoto	0615-1979-00855	[Signature]
4	Berzan Enrique Espinal	Oyoto	Junta de Agua	0615-1970-00437	[Signature]
5	Carlos Man Gonzalez	Oyoto	Junta de Agua	0615-1999-00994	[Signature]
6	José Tomas Davila	La Caña	Junta de Agua	0615-1972-00888	[Signature]
7	El Samarin Briseño	El Boquerón	Presidente Polonoto	0615-1970-00376	[Signature]
8	Nestor Omar Dias	Nueva Esperanza	Fiscal Polonoto	0615-1999-00910	[Signature]
9	Dagoberto Palma	Oyoto	Junta de Agua	0615-1984-00487	[Signature]
10	Francisca Isabel Vasquez	Las Turias	Patronato Fiscal	0615-1986-00232	[Signature]
11	ELDA ANTONIETA VASQUEZ	Las Turias	Patronato Vocel	0615-1987-00589	[Signature]
12	Dania Lizeth Cruz	S.M.C.	Tecnico Municipal	0615-1988-00931	[Signature]
13	Mose Luis Soriano B.	S.M.C.	"	0615-1981-01604	[Signature]
14	Amad Jose Garcia	S.M.C.	Tecnico Municipal	0512-1986-01952	[Signature]
15	Sonia Justina Estival	El Boquerón	Patronato Fiscal	0714-1976-00015	[Signature]
16	Felix Pedro Nuñez	Los Catius	Patronato Vocel	0615-1945-00098	[Signature]
17					
18					
19					
20					
21					
22					
23					



ZONA # 8

Lista de participantes a nivel de Asambleas Zonales
Departamento: Choluteca Municipio: San Marcos de Colón Zona # 8 Fecha: 03 10 2019
Temática: Lugar de Asamblea: Salen INFOTEL.

No.	NOMBRE	COMUNIDAD	ORGANIZACIÓN Y CARGO QUE REPRESENTA	IDENTIDAD	FIRMA
1	Abelardo Alonso Espinal	B: San José	Presidente Patronato	0608-1942-00280	[Firma]
2	Arnoldo Antonio Zambrano	B: La Penita	Soc. Civil	0615-1949-00236	[Firma]
3	Modesto Antonio Cruz	B: La Candelana	Presidente Patronato	0615-1940-00124	[Firma]
4	Delmi Yolanda Espinal	B: Pastora Rodríguez	Colaboradora Patronato	0615-1961-00201	[Firma]
5	Hilda Arceyana Morlinz	B: El de Dios	Presidente Patronato	0615-1932-00200	[Firma]
6	José Modesto Monada	B: Brisas de Palmar	Promotor Salud	0615-1977-00066	[Firma]
7	Aliaq Joneth Matamoros	B: Pastora Rodríguez	Secretaria Patronato	0615-1973-00088	[Firma]
8	Doris Yolani Corrao	B: Brisas del Palmar	Patronato	0615-1965-00097	[Firma]
9	Rosario Bushillo	B: San Feo	Soc. Civil	0615-1975-00325	[Firma]
10	Javier Contreras	B: Buena Vista	Soc. Civil	0615-1981-0640	[Firma]
11	Dreysi Yomilith Buillen	B: El de Diciembre	"	0615-1993-0096	[Firma]
12	Carlos Alexis Valladares	B: Los Laureles	Vocal Patronato	0615-1993-0062	[Firma]
13	Henry de Jesus Fuentes	B: San Feo	Vocal Patronato	01-2001-2011-0094	[Firma]
14	Ilso Byronourth	B: Panama	Patronato	0615-1991-00323	[Firma]
15	Sandra Patricia Hernandez	B: El esfuerzo	Promotor Salud	0615-1999-00231	[Firma]
16	Juan Carlos Jonez H.	B: El esfuerzo	Patronato	0615-1968-00489	[Firma]
17	Beisel Janory Osorio	B: El esfuerzo	Junta de Agua	0615-1995-0028	[Firma]
18	Doris Selma Valladares	B: Los Laureles	Junta de Agua	0615-1986-00756	[Firma]
19	Juan Carlos Valladares	B: Pastora Rodríguez	Patronato	0615-1978-00483	[Firma]
20	Carlos Miguel Molina	B: El Chaguiton	Secretario Patronato	0615-1987-00891	[Firma]
21	Katherine Abigail Rivera Naranjo	B: El Palmar	Soc. Poderes familia	0711-1996-00091	[Firma]
22	Esther Yandoual	B: Fatima	Patronato	0615-1971-00145	[Firma]
23	Sandra Reyes	B: El Chaguiton	Patronato	0602-1964-00043	[Firma]

24	Luz Arceyana Salina	B: La Penita	Presidente Patronato	0615-1961-00240	[Firma]
25	Suzapa Boleas	B: San Feo	Patronato	0601-1957-03309	[Firma]
26	Santos Gregorio Hernandez	B: Brisas del Palmar	Patronato	0606-1960-00156	[Firma]
27	Alenda Jacuelin Amador	B: La Guadalupe	Soc. Poderes familia	0615-1978-00489	[Firma]
28	Juan Francisco Moreno	B: La Jungla	Vocal Patronato	0615-1948-00124	[Firma]
29	José Wilfredo Espinal	B: Pastora Rodríguez	Presidente Patronato	0615-1971-00538	[Firma]
30	Ismail de Jesus Sandoval	B: Gracias a Dios	Presidente Patronato	0615-1978-00229	[Firma]
31	Melvin Ruiz Beltrán	B: Buenas Días	Patronato	0615-1981-00261	[Firma]
32	Lido Antonio Buillen	B: La Guadalupe	Fiscal Patronato	0615-1973-00343	[Firma]
33	Anorela Aguirre M.	B: El Chaguiton	Patronato	0615-1980-00286	[Firma]
34	Roberto de Jesus Garcia	B: El Chaguiton	Soc. Civil	0615-1980-01167	[Firma]
35	José de la Cruz Garcia	B: Brisas del Palmar	Soc. Civil	0615-1984-01912	[Firma]
36	José Antonio Urdaz	B: La Victoria	Patronato	0615-1977-00574	[Firma]
37	Rosy Mariluz Lopez	B: La Victoria	Soc. Civil	0615-1983-00817	[Firma]
38	Carlos Romeo Odoñez	B: San José	Soc. Civil	0608-1979-0076	[Firma]
39	Sonia Leticia Jonez	B: San Feo	Patronato	0615-1957-00258	[Firma]
40	Roberto Emilio Bermudez	B: El Corvín	Patronato	0615-1973-00342	[Firma]
41	Maudia Ruth Sierra	B: La Esperanza	Patronato	0615-1975-00375	[Firma]
42	Emilia A. Aguirre	B: La Esperanza	Secretaria Patronato	0615-1988-00852	[Firma]
43	Rosaura Diaz	B: La Esperanza	Vocal Patronato	0615-1981-00779	[Firma]
44	Juan Carlos Jonez	B: El Chaguiton	Presidente Patronato	0604-1972-00107	[Firma]
45	Georgeth A. Aplicano	B: Brisas de Palmar	Patronato	0615-1980-00237	[Firma]
46	Wilson Edmundo Odoñez	B: La Victoria	Patronato	0615-1967-00201	[Firma]
47	Luz Arceyana Morlinz	B: El Campo	Soc. Civil	0615-1964-00512	[Firma]
48	Florencia del Carmen Hernandez	B: El Chaguiton	Soc. Civil	0608-1988-00128	[Firma]
49	Maria Isobel Figueroa	B: Fatima	Patronato	0615-1978-00911	[Firma]
50	Miguel Angel Romer	B: El esfuerzo	Junta de Agua	0615-1972-00629	[Firma]



51	Mildred Espinal	B° El Zapicho	Coop. Padres Familia	0801-1987-02723	Mildred B
52	Thelma Mendoza	B° San José	Nacional	0615-1951-00223	Thelma Mendoza
53	Carlos Humberto Aguilera	B° La Esperanza	Nacional	0615-1968-00174	Carlos Humberto Aguilera
54	Andy M. Ojeda	B° Encuentro a Dios	Vocal Patronato	0615-1995-00451	Andy M. Ojeda
55	Kathy Orenia Rojas Mondrag	0615-1980-00043	Promotor Salud	B° El campo	Kathy Orenia Rojas Mondrag
56	Alfonso J. B. P. Ojeda	B° El Centro	Nacional	0615-1988-00921	Alfonso J. B. P. Ojeda
57	Hipólito Espinal	B° El Buenwin	Vocal Patronato	0615-1957-00134	Hipólito Espinal
58	Olga Maira Mendoza	B° San José	Nacional	0615-1957-00134	Olga Maira Mendoza
59	Salvador Ernesto Flores	B° Los Humiles	Junta de Agua	0615-1999-00059	Salvador Ernesto Flores
60	Rosa Naily Perdomo Narmoros	B° Torcuato a Dios	Sección Patronato	0615-1991-00814	Rosa Naily Perdomo Narmoros
61	José Santos Díaz	B° San Rafael	Nacional	0615-1985-03665	José Santos Díaz
62	Daoberto Hernandez	B° San Rafael	Nacional	0615-1962-00502	Daoberto Hernandez
63	Carlos Quiroz	B° La Victoria	Nacional	0615-1998-00234	Carlos Quiroz
64	German Ordoñez	B° Los Amables	Junta Agua	0615-1992-00463	German Ordoñez
65	Evelin Maribeya Tercero	B° El Calvario	Nacional	0615-1987-00990	Evelin Maribeya Tercero
66	Edwin Enrique Trujillo	B° Patrimo	Nacional	0615-1962-00276	Edwin Enrique Trujillo
67	Kidonil Rodríguez	Panamá	Nacional	1620-1960-00044	Kidonil Rodríguez
68	Pedro Pablo Moncada	B° Los Lagos	Junta Agua	0608-1981-00125	Pedro P. Moncada
69	Erman Oscar Aguilar	B° La Frontera	Soc. Civil	0615-1974-00141	Erman Oscar Aguilar
70	Alex Heriberto Rodríguez	B° Matamoros	Soc. Civil	0615-1987-00463	Alex Heriberto Rodríguez
71	Nabor Teo Carrasco Vargas	B° La Ferial	Soc. Civil	0615-1967-00376	Nabor Teo Carrasco Vargas
72	Hector Daniel Manceada	La Victoria	" "	0615-1995-00482	Hector Manceada
73	José Antonio Moreno	B° Fatima	Junta Agua	0615-1987-00862	José Antonio Moreno
74	Suan Carlos Martínez	B° El Esfuerzo	Soc. Padre Familia	0615-1993-02557	Suan Carlos Martínez
75	Rafael Antonio González	B° La Candelaria	Junta Agua	0615-1967-00527	Rafael Antonio González
76	Adolfo Armando Díaz	B° La Candelaria	" "	0615-1945-00097	Adolfo Armando Díaz

77	Marlin Alexis Betancó	Fatima	Patronato	0615-1976-00234	Marlin Alexis Betancó
78	Maria Auxiliadora Rivas	El Espino	Vocal Nacional	0615-1944-00261	Maria Auxiliadora Rivas
79	Orlinda Amanda Timmo	San Francisco	Soc. Civil	0615-1945-00496	Orlinda Amanda Timmo
80	Ingrid Yulist Padriaguez	Los Horicones	Junta de Agua	0615-1975-00344	Ingrid Yulist Padriaguez
81	Melissa Neizeth Castellón	Fatima	Soc. Civil	0615-1974-00608	Melissa Neizeth Castellón
82	Maiten Yuliana Zelaya	San Francisco	Soc. Civil	0615-1945-00350	Maiten Yuliana Zelaya
83	Lilia Romany Baguin	Encuentro a Dios	Patronato	0615-1970-00446	Lilia Romany Baguin
84	Favio Danilo Zambrano	Calafate	Soc. Civil	0615-1984-00590	Favio Danilo Zambrano
85	Maria Cristina Portilla	Victoria	Patronato	0615-1964-00157	Maria Cristina Portilla
86	Claudia Lorena Mardel	Campo	Soc. Civil	0615-1993-01105	Claudia Lorena Mardel
87	Maiten Antonio Mardel	Panamá	Iglesia Católica	0615-1962-00389	Maiten Antonio Mardel
88	Brenda Lizeth Izaguirre	San Teodoro	Soc. Padres	0615-1964-00045	Brenda Lizeth Izaguirre
89	Isabella Jacquelin Aguirre	El Calvario	Patronato	0615-1987-00521	Isabella Jacquelin Aguirre
90	Ricardo Antonio González	Campo	Patronato	0615-1974-00627	Ricardo Antonio González
91	Carlos Humberto Cruz	Candelaria	Patronato	0615-1977-00407	Carlos Humberto Cruz
92	Fausto Gomez Garcia	Guadalupe	Presidente Patronato	0615-1964-00221	Fausto Gomez Garcia
93	Sustano Adolfo Padilla	Florencia Maya	Técnico Municipal	0615-1987-00421	Sustano Adolfo Padilla
94	Christian Guillen	San José	Técnico Municipal	0615-1997-00477	Christian Guillen
95	Dora Luis Soriano B.	B° Fatima	" "	0615-1981-01804	Dora Luis Soriano B.
96	Dania Elizabeth Cruz	B° El campo	" "	0615-1988-00934	Dania Elizabeth Cruz
97	Ariel Susoe Garcia	B° El Diciembre	" "	0615-1976-00273	Ariel Susoe Garcia
98	José Augusto Centales	Comali	Técnico Municipal	0615-1951-02452	José Augusto Centales
99	José Raúl Alvarez	B° San Francisco Amn	Apoio Técnico	0615-1950-00192	José Raúl Alvarez
100	Maria Eva Espinal	B° El Calvario	Soc. Civil	0615-1950-00231	Maria Eva Espinal
101	Reina Lourdes Ruiz	B° Bises del Calvario	Soc. Civil	0615-1976-00257	Reina Lourdes Ruiz
102	Santos Lidia Nieto	B° La Benita	Soc. Civil	0615-1950-00575	Santos Lidia Nieto
103	Marino Esra Ramirez	B° San Rafael	Soc. Civil	0615-1957-00457	Marino Esra Ramirez



ZONA # 9

Lista de participantes a nivel de Asambleas Zonales

Departamento: Choluteca Municipio: San Marcos de Colón Zona # 9 Fecha: 25/07/2019
Temática: _____ Lugar de Asamblea: Salón INFOTEC

No.	NOMBRE	COMUNIDAD	ORGANIZACIÓN Y CARGO QUE REPRESENTA	IDENTIDAD	FIRMA
1	Rene Alonso Aguilar	El Rodeo	Presidente Patronato	0615-1970-0047	[Firma]
2	Luis Alberto Rodríguez	La Pesera	Junta de Agua	0615-1974-0485	[Firma]
3	José Alfredo Ponce	partillo Liso	Nacional	0615-1982-0055	[Firma]
4	Sonia Marleni Blanco	partillo Liso	Secretaria Nacional	0615-1970-00303	[Firma]
5	Julio Cesar Vasquez	Tambores	Presidente Patronato	0615-1987-00419	[Firma]
6	Cristina Carolina Izaguirre	El Rodeo	Vocal Nacional	0615-1980-00854	[Firma]
7	Ana Celeda Ienteno	El Rodeo	Vocal Nacional	0615-1980-00854	[Firma]
8	Carmen Alejandra Sandoval	El Rodeo	Fiscal Nacional	0615-1974-00311	[Firma]
9	Bernardo Alberto Sandoval	El Samborito	Junta de Agua	0615-1979-00399	[Firma]
10	Natividad De Jesús Betora	El Rodeo	Junta de Agua	0615-1973-00786	[Firma]
11	Ramón Humberto Palma	El Samborito	Patronato	0615-1956-00052	[Firma]
12	Eustavo Adolfo Padilla	SMC	Tecnico Municipal	0615-1987-00201	[Firma]
13	Andrés Hernández Gilich	SMC	/	0615-1945-00718	[Firma]
14	Luis Humberto Morazan	Los Mangos	Auxiliar	0615-1961-00339	[Firma]
15					
16					
17					
18					
19					
20					
21					
22					
23					



Certificaciones de punto de acta.



ALCALDÍA MUNICIPAL
San Marcos de Colón, Choluteca
Telefax. 2788-3363



CERTIFICACION

El Suscrito secretario Municipal de esta Alcaldía certifica: del libro de actas municipales que la secretaria lleva en el año del dos mil diez y ocho, tomo 62, folios del 300 al 304, el punto de acta que literalmente dice así: ACTA N° 9, Sesión Ordinaria celebrada por la Honorable Corporación Municipal de San Marcos de Colón, Departamento de Choluteca, en el Salón Consistorial, siendo la una y veinte de la tarde del día martes quince de mayo del año dos mil diez y ocho, presidio la sesión el señor Alcalde Municipal ciudadano José Douglas Ordoñez Carrasco, con la asistencia de los regidores(as) Ciudadanos(as) Jorge Eduardo Espinal, Carla Patricia Ordoñez, Vilma Suyapa Lagos, Jorge Luis Sandoval, Roberto Antonio Larios, Mayra Lorena Barahona, Elmer Yovanni Ponce, Marta Albina Pastrana, además la asistencia del comisionado Municipal German Antonio Vásquez y el señor Ramon Antonio López de la comisión ciudadana de Transparencia, ante el secretario del despacho Carlos Francisco Molina Lemus que da fe.- **PRIMERO....QUINTO:** Se presentaron a esta sala de sesiones el equipo de técnicos que están trabajando en el Plan de Desarrollo Municipal integrado por Gustavo Padilla, José Luis Soriano, José Augusto Corrales, Judith Vilchez, Dania Cruz y Cristian Hernández, el equipo fue presentado por el regidor Jorge Espinal quien es el enlace de este proceso, explica el regidor Jorge Espinal que hoy se dará una capacitación y el avance del levantamiento del PDM en el Municipio cuyo trabajo no ha sido fácil por lo que felicita a todo el personal que esta saliendo a las comunidades para el llenado de las fichas, es importante mencionar que en este proceso se identifica todas las características de las diferentes familias y de la población en general al igual que la existencia de patronatos, juntas de agua, el papel que juega el docente en la comunidad entre otras muchas características, se le dio la palabra al Ingeniero Gustavo Padilla quien lidera el equipo y a través de una presentación de diapositivas dan a conocer que el proceso inicio en el mes de julio del año pasado de acuerdo a la exigencia de la ley emitida y publicada en el diario oficial la Gaceta, con este Plan de Desarrollo Municipal se pretende lograr en forma participativa la construcción de indicadores socioeconómicos involucrando la participación de las comunidades, la normativa que obliga a las municipalidades a realizar este proceso se describe en la Gaceta del veintiocho de agosto del año dos mil trece y el pacto visión de país, para ello se involucra a los líderes comunitarios que reúnan el perfil quienes luego de una capacitación lograran que las familias proporcionen la información solicitada según la ficha que ha sido facilitada la cual consta de sesenta y nueve preguntas, el proceso continua con la identificación del jefe de familia para realizar un cuadro resumen; los técnicos procedieron a explicar ampliamente la ficha técnica que permite establecer la línea base que es la primera etapa de este proceso, se hizo uso de la plataforma en la cual se visualizo el avance en el cual se reflejan dos mil novecientas boletas levantadas, un mil seiscientos ochenta y cinco boletas con correlativo, un mil doscientas quince boletas sin correlativo, de las boletas que cuentan con correlativo se han ingresado al sistema un mil quinientos cuarenta y tres y falta por ingresar ciento cuarenta y dos boletas, seguidamente se explicó la elaboración de los planes comunitarios utilizando la frecuencia simple del Municipio, se explicó además el material e instrumentos para la elaboración de los planes de desarrollo los que inician con los planes de desarrollo comunitario, se continua con los planes de Desarrollo Zonal y finalmente el Plan de Desarrollo Municipal, luego de finalizar la capacitación pidió la palabra el regidor Jorge Sandoval y menciona que se dio cuenta que hubo personas que



no los recibieron y dijeron que fue por que se hicieron acompañar por gente de vida mejor y es que a esa gente no la quieren ni ver en las comunidades la pregunta es de donde se sacó esa información y si es fidedigna? Responde Gustavo Padilla que al iniciar el proceso pudieron darse cuenta de esa debilidad y decidieron no acompañarse mas por el personal de vida mejor, José Luis Soriano agrega que tomaron el proceso con tinte político y por eso no se les recibía incluso asta el machete le ofrecieron a un compañero y fue amenazado con pistola, la regidora Carla agrega que es preocupante que se queden familias por no dar la información y que se debe buscar una alternativa, el regidor Yovanni Ponce dice que para evitar esos problemas se debió escoger bien los lideres y hubiese sido bueno que nos tomaran en cuenta desde el principio del proceso para haber apoyado, el señor Alcalde Douglas Ordoñez menciona que ya anteriormente se dieron dos avances del proceso por lo que no se puede decir que no lo sabían, el regidor Jorge Sandoval pregunta que para cuando se tiene previsto finalizar el proceso, Gustavo Padilla responde que hasta hoy esta finalizada la labor de levantar las boletas en todo lo que es área rural por lo que de aquí en adelante un equipo se quedara digitalizando las boletas que faltan y otro equipo procederá a levantar boletas de línea base en el casco urbano, aprovechando los alumnos que vengan a realizar la práctica se podrá avanzar más rápido por lo que considera que a noviembre estará finalizado el proceso, cuantas boletas considera que levantara cada técnico en el casco urbano pregunta el regidor Jorge Sandoval a lo que Gustavo responde que aproximadamente veinte o veinticinco al día, Jorge Sandoval agrega que es importante tomar en cuenta que debemos avanzar rápido para lograr tener el PDM al momento de inicial a la revisión del presupuesto para el año dos mil diez y nueve, el regidor Jorge Espinal finaliza diciendo que efectivamente del PDM depende la elaboración del presupuesto y el Plan de Inversión Municipal para poder asegurar la trasferencia, agrega que es importante la participación de los compañeros regidores y mas en la segunda fase por que la línea base ya esta bastante avanzada y de aquí depende lo demás, es importante recalcar que se necesita que todos participen en todo proceso vamos a encontrar complicaciones, lo importante es encontrar la salida mas idónea; En consecuencia La Honorable Corporación valora el trabajo que se ha hecho y felicita al equipo dejando constancia que se tiene por recibida la capacitación y el informe de avances del Plan de Desarrollo Municipal que se describe en este punto de acta instruyendo al secretario del despacho para que archive los documentos presentados en el expediente de esta acta.- Así quedo aprobado por unanimidad de votos de sus regidores.- Que el Secretario del despacho extienda certificación de estilo.- **DECIMO PRIMERO:** No habiendo más que tratar se levantó la Sesión.- Sello y F. José Douglas Ordoñez Carrasco Alcalde Municipal.- Firmas: Jorge Eduardo Espinal, Carla Patricia Ordoñez, Vilma Suyapa Lagos, Jorge Luis Sandoval, Roberto Antonio Larios, Mayra Lorena Barahona, Elmer Yovanni Ponce, Marta Albina Pastrana, además la asistencia del comisionado Municipal German Antonio Vásquez, el señor Ramon Antonio López miembro de la Comisión Ciudadana de Transparencia. Sello y firma. Carlos Francisco Molina Lemus. Secretario Municipal. **ES CONFORME A SU ORIGINAL.**- Extendida en la ciudad de San Marcos de Colón, Departamento de Choluteca a los treinta y uno días del mes de mayo del año dos mil diez y ocho.



PDM



CERTIFICACION

El Suscrito Secretario Municipal de esta Alcaldía certifica: del libro de actas municipales que la secretaria lleva en el año del dos mil diez y nueve, tomo 64, folio 93, el punto de acta que literalmente dice así: ACTA N° 34, Sesión Ordinaria celebrada por la Honorable Corporación Municipal de San Marcos de Colón, Departamento de Choluteca, en el Salón consistorial siendo la una y diez de la tarde del día jueves veintiocho de febrero del año dos mil diez y nueve; presidió la sesión el señor Alcalde Municipal ciudadano José Douglas Ordoñez Carrasco, con la asistencia de los regidores(as) Ciudadanos(as) Jorge Eduardo Espinal, Carla Patricia Ordoñez, Vilma Suyapa Lagos, Jorge Luis Sandoval, Roberto Antonio Larios, Mayra Lorena Barahona, Elmer Yovanni Ponce, Marta Albina Pastrana, además la asistencia del Comisionado Municipal German Antonio Vásquez, ante el Secretario del despacho Carlos Francisco Molina Lemus que da fe.- **PRIMERO...DECIMO TERCERO:** El regidor Jorge Espinal informa que asistió representando al señor Alcalde Municipal a una reunión de FOCAL III donde se reconoció a las Alcaldías que han dedicado esfuerzo y han obtenido buenos resultados en la elaboración del estudio socioeconómico y demográfico de línea base comunitario y Municipal donde esta Municipalidad es una de ellas y entrega para el expediente de esta acta una copia del certificado firmado por el excelentísimo presidente de la Republica de Honduras abogado Juan Orlando Hernández Alvarado.- En consecuencia La Honorable Corporación lo tiene por recibido.- Que el Secretario del despacho extienda certificación de estilo.- **DECIMO SEXTO:** No habiendo más que tratar se levantó la Sesión.- Sello y F. José Douglas Ordoñez Carrasco Alcalde Municipal.- Firmas: Jorge Eduardo Espinal, Carla Patricia Ordoñez, Vilma Suyapa Lagos, Jorge Luis Sandoval, Roberto Antonio Larios, Mayra Lorena Barahona, Elmer Yovanni Ponce, Marta Albina Pastrana, además la asistencia del Comisionado Municipal German Antonio Vásquez, Sello y firma. Carlos Francisco Molina Lemus. Secretario Municipal. **ES CONFORME A SU ORIGINAL..**- Extendida en la ciudad de San Marcos de Colón, Departamento de Choluteca a los cinco días del mes de marzo del año dos mil diez y nueve.

Carlos Francisco Molina Lemus
Secretario Municipal





CERTIFICACION

El Suscrito Secretario Municipal de esta Alcaldía certifica: del libro de actas municipales que la secretaria lleva en el año del dos mil diez y nueve, tomo 64, folios del 63 al 66, el punto de acta que literalmente dice así: ACTA N° 33, Sesión Ordinaria celebrada por la Honorable Corporación Municipal de San Marcos de Colón, Departamento de Choluteca, en el Salón consistorial siendo la una y treinta de la tarde del día jueves catorce de febrero del año dos mil diez y nueve; presidio la sesión el señor Alcalde Municipal ciudadano José Douglas Ordoñez Carrasco, con la asistencia de los regidores(as) Ciudadanos(as) Jorge Eduardo Espinal, Carla Patricia Ordoñez, Vilma Suyapa Lagos, Jorge Luis Sandoval, Roberto Antonio Larios, Mayra Lorena Barahona, Elmer Yovanni Ponce, Marta Albina Pastrana, ante el Secretario del despacho Carlos Francisco Molina Lemus que da fe.-

PRIMERO...SEGUNDO: se hizo presente a esta sala de sesiones el ingeniero Gustavo Adolfo Padilla quien es responsable del equipo técnico que está trabajando en el levantamiento del desarrollo del Plan Municipal y a través de una presentación de diapositivas da a conocer los avances obtenidos en dicha actividad, en resumen menciona que el levantamiento de la información comenzó el ocho de enero del año dos mil diez y ocho y finalizó el treinta de junio del mismo año logrando levantar 5,285 boletas en todo el municipio que representa un 81% de las casas encuestadas y el 19% restante son viviendas deshabitadas y los que no quisieron brindar la información, seguidamente se procedió a realizar la tabulación de los datos, proceso que se realizó con los técnicos de la municipalidad además de personal contratado y alumnos practicantes del Instituto Samaritano y del Instituto Lempira, hasta este momento y en lo que respecta a la línea base solo falta la validación edición y socialización sin embargo por problemas que se han dado con la plataforma se a tenido atrasos y no podemos seguir hasta que nos den luz verde agrega Gustavo Padilla, en tal sentido y para avanzar con el proceso se está trabajando con la elaboración de los Planes de Desarrollo Comunitario los cuales surgen de las visitas a las comunidades con quienes se ha socializado el proceso y se pretende realizar veinticinco planes en el caso urbano y cincuenta en el área rural, finalmente y una vez terminada la línea base quedara pendiente la elaboración del Plan Zonal Territorial, Plan Estratégico de Desarrollo Municipal, Plan de Gestión de Riesgo, Plan de Ordenamiento Territorial, Plan Municipal Ambiental, entre otros planes para finalizar con el Plan de Inversión Municipal Multisectorial Plurianual y el Plan de Inversión Municipal Anual; Luego de finalizar la presentación hecha por Gustavo Padilla el regidor Roberto Larios pregunta que porcentaje se ha avanzado asta la fecha a lo que el regidor Jorge Espinal como enlace de este proceso responde que es complicado determinar un porcentaje ya que saliendo de la línea base se podría decir que hay un gran avance sin embargo este proceso es dictado por FOCAL y no se puede avanzar mientras ellos no nos indiquen, esperamos de que ahora en adelante abra mas acompañamiento considerando que quienes fallaron fueron ellos; la regidora Vilma Lagos pregunta si a pesar de eso se puede avanzar a lo que Gustavo Padilla responde que oí ya que existen mas elemento a los que hay que dedicarles tiempo; el regidor Jorge Sandoval dice que ya llevan trece meses con este proceso y no se ha pasado de la línea base y ve un estancamiento sin importar de quien sea la culpa, lo que ve es que hay un grupo de técnicos que no hacen nada porque no ve avances y así será difícil llegar a la socialización de la línea base, pide además que evaliquen para que se hizo una ampliación presupuestaria para el "PDM" si seguimos en lo mismo;



el regidor Jorge Espinal responde que debería de agradecerles a los empleados que están al frente de este de este proceso ya que se están esforzando por dedicarle tiempo al PDM descuidando sus propias actividades de acuerdo a sus funciones ya que no se ha contratado mas personal sino que son los mismos Técnicos Municipales los que están haciendo este trabajo que no es parte de sus funciones y sin incurrir en más costos, yo he tomado esta responsabilidad de ser enlace y le he dedicado el tiempo que el responsable no lea dedicado pero si no les gusta como va el proceso pueden nombrar otro enlace al fin que somos ocho regidores, yo acepte esta responsabilidad por el cariño que le tengo al municipio agrega el regidor Jorge Espinal; la regidora Carla Ordoñez dice que debemos ser comprensivos ya que para todo Honduras es nuevo este tipo de procesos y aunque sea complicado debemos trabajar con los tiempos que nos dan; la regidora Mayra Barahona agrega que esta claro que es culpa de la Plataforma y que no depende de los muchachos por lo que hay que tener paciencia; el regidor Jorge Sandoval dice que si no se contrato mas personal para que se hizo la ampliación presupuestaria; se hizo la consulta al Contador Municipal José Luis Rodríguez y respondió que es para gastos de reproducción y otros gastos incurridos para la elaboración del PDM excepto sueldos y salarios; el regidor Yovanni Ponce agrega que lo que el ve es a cinco empleados que no están avanzando con el trabajo del PDM ni cumplen con sus funciones como empleados permanentes; Gustavo Padilla responde que en ningún momento nos atrasamos ya que la plataforma lo que no nos deja avanzar es con la línea base sin embargo nosotros seguimos avanzando con los planes asi que aunque a nivel de departamento exista un atraso a nivel de municipio no tenemos problemas ya que cada vez que se lleva la documentación financiera a Gobernación nos piden un informe de avances y hasta hoy no hemos tenido problema con los desembolsos de trasferencias y asi lo confirma el señor Alcalde Municipal ya que en la Secretaria de Gobernación son bien estrictos y si los avances en el PDM no fueran de acuerdo a lo que ellos exigen tuviéramos problemas con los desembolsos; en consecuencia y por unanimidad de votos la Honorable Corporación tiene por recibido el informe de Avances del PDM presentado por Gustavo Adolfo Padilla.- Que el Secretario del despacho extienda certificación de estilo.-

DECIMO QUINTO: No habiendo más que tratar se levantó la Sesión.- Sello y F. José Douglas Ordoñez Carrasco Alcalde Municipal.- Firmas: Jorge Eduardo Espinal, Carla Patricia Ordoñez, Vilma Suyapa Lagos, Jorge Luis Sandoval, Roberto Antonio Larios, Mayra Lorena Barahona, Elmer Yovanni Ponce, Marta Albina Pastrana, Sello y firma. Carlos Francisco Molina Lemus. Secretario Municipal. **ES CONFORME A SU ORIGINAL.**- Extendida en la ciudad de San Marcos de Colón, Departamento de Choluteca a los veinte días del mes de febrero del año dos mil diez y nueve.



Carlos Francisco Molina Lemus
Secretario Municipal



CERTIFICACION

El Suscrito Secretario Municipal de esta Alcaldía certifica: del libro de actas municipales que la secretaria lleva en el año del dos mil diez y nueve, tomo 64, folios del 290 al 291, el punto de acta que literalmente dice así: ACTA N° 50, Sesión Ordinaria celebrada por la Honorable Corporación Municipal de San Marcos de Colón, Departamento de Choluteca, en el Salón consistorial siendo la una de la tarde del día jueves quince de agosto del año dos mil diez y nueve; presidio la sesión el primer regidor ciudadano Jorge Eduardo Espinal Sandoval en asistencia del señor Alcalde Municipal José Douglas Ordoñez quien se encuentra en Tegucigalpa gestionando proyectos, con la asistencia de los regidores(as) Ciudadanos(as) Carla Patricia Ordoñez, Vilma Suyapa Lagos, Jorge Luis Sandoval, Roberto Antonio Larios, Mayra Lorena Barahona, Elmer Yovanni Ponce, Marta Albina Pastrana, además la asistencia del señor Ramon Antonio López miembro de la Comisión Ciudadana de Transparencia, ante el Secretario del despacho Carlos Francisco Molina Lemus que da fe.-**PRIMERO....DECIMO SEXTO:** Se presento a esta sala de sesiones Gustavo Adolfo Padilla Coordinador del levantamiento del Plan de Desarrollo Municipal PDM quien manifiesta que para continuar con el proceso es necesario que se apruebe la Visión de dicho plan para insertarlo en el formato del mismo asi como se debe aprobar también la Actualización del PEDM su visión, líneas de acción Estratégicas, Objetivos Estratégicos, Proyectos Estratégicos y FODAS; En consecuencia y para que el proceso continúe la Honorable Corporación acuerda aprobar los instrumentos que se describen en este punto de acta.- Que el secretario del despacho extienda certificación de estilo.- **VIGESIMO PRIMERO:** No habiendo más que tratar se levantó la Sesión.- Sello y F. José Douglas Ordoñez Carrasco Alcalde Municipal.- Firmas: Jorge Eduardo Espinal, Carla Patricia Ordoñez, Jorge Luis Sandoval, Roberto Antonio Larios, Mayra Lorena Barahona, Elmer Yovanni Ponce, Marta Albina Pastrana, Sello y firma. Carlos Francisco Molina Lemus. Secretario Municipal. **ES CONFORME A SU ORIGINAL..-** Extendida en la ciudad de San Marcos de Colón, Departamento de Choluteca a los treinta días del mes de agosto del año dos mil diez y nueve.





CERTIFICACION

El Suscrito Secretario Municipal de esta Alcaldía certifica: del libro de actas municipales que la secretaria lleva en el año del dos mil diez y nueve, tomo 64, folios del 136 al 137, el punto de acta que literalmente dice así: ACTA N° 39, Sesión Ordinaria celebrada por la Honorable Corporación Municipal de San Marcos de Colón, Departamento de Choluteca, en el Salón consistorial siendo la una y diez de la tarde del día jueves once de abril del año dos mil diez y nueve; presidió la sesión el señor Alcalde Municipal ciudadano José Douglas Ordoñez Carrasco, con la asistencia de los regidores(as) Ciudadanos(as) Jorge Eduardo Espinal, Carla Patricia Ordoñez, Vilma Suyapa Lagos, Jorge Luis Sandoval, Roberto Antonio Larios, Mayra Lorena Barahona, Elmer Yovanni Ponce, Marta Albina Pastrana, ante el Secretario del despacho Carlos Francisco Molina Lemus que da fe.- **PRIMERO...QUINTO 1:** En esta fecha La Honorable Corporación Municipal de San Marcos de Colón acuerda instruir al secretario del despacho para que realice una enmienda al acta N° 33, punto segundo, folio 66, del tomo 64, en cuyo acuerdo deberá agregarse que "Queda aprobado el estudio socioeconómico y Demográfico de línea base comunitaria Municipal", Así quedo aprobado por unanimidad de votos de sus regidores.- Queda Ratificado para que surta efectos de inmediato.- Que el Secretario del despacho extienda certificación de estilo.- **DECIMO PRIMERO:** No habiendo más que tratar se levantó la Sesión.- Sello y F. José Douglas Ordoñez Carrasco Alcalde Municipal.- Firmas: Jorge Eduardo Espinal, Carla Patricia Ordoñez, Jorge Luis Sandoval, Roberto Antonio Larios, Mayra Lorena Barahona, Elmer Yovanni Ponce, Marta Albina Pastrana, Sello y firma. Carlos Francisco Molina Lemus. Secretario Municipal. **ES CONFORME A SU ORIGINAL..**- Extendida en la ciudad de San Marcos de Colón, Departamento de Choluteca a los veintitrés días del mes de abril del año dos mil diez y nueve.

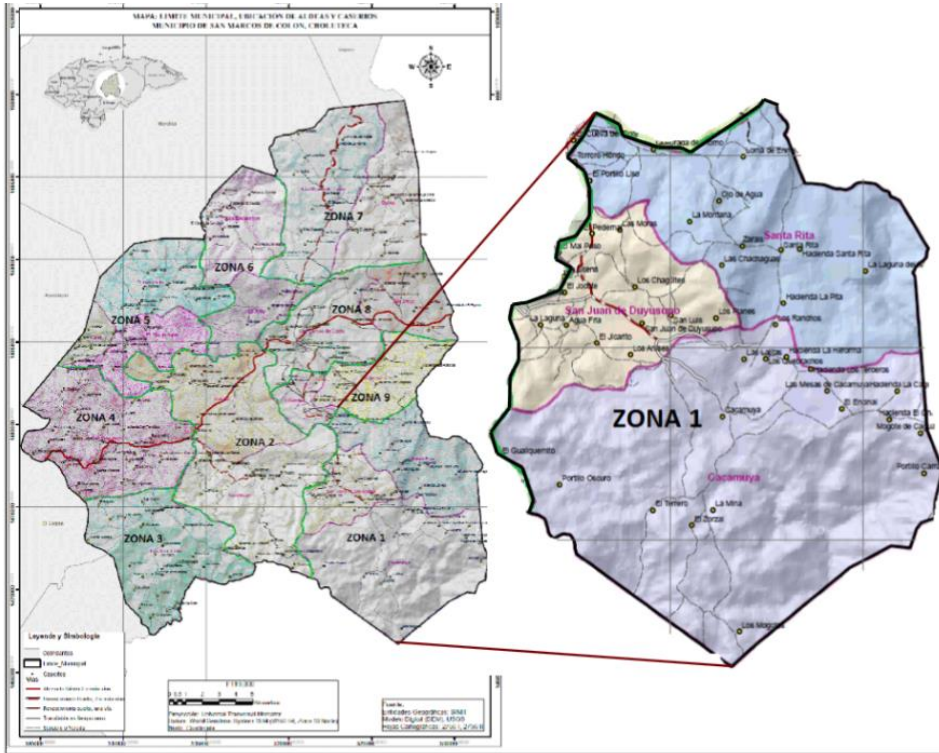

Carlos Francisco Molina Lemus
Secretario Municipal



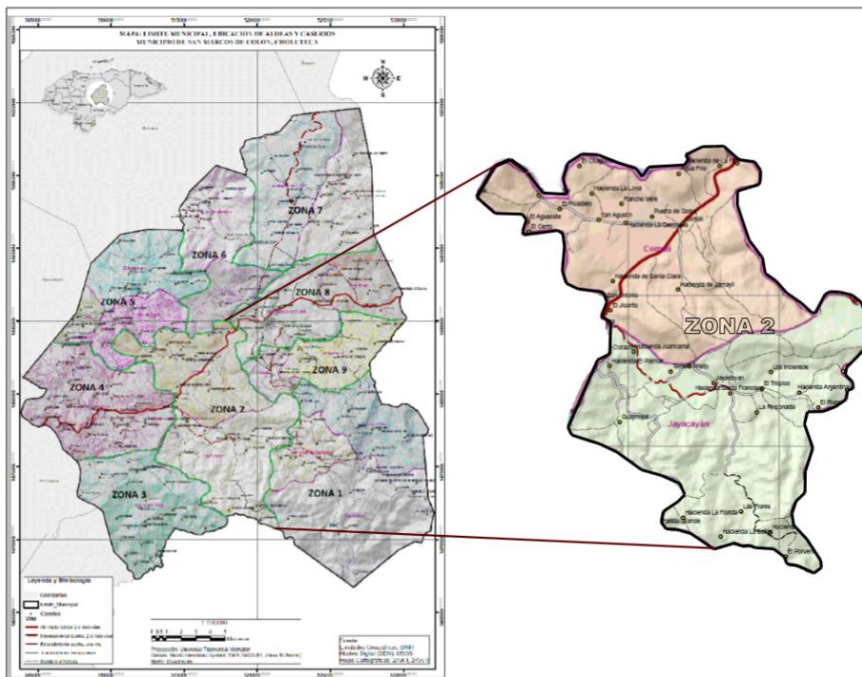


Mapa municipal de zonificación territorial.

ZONA # 1

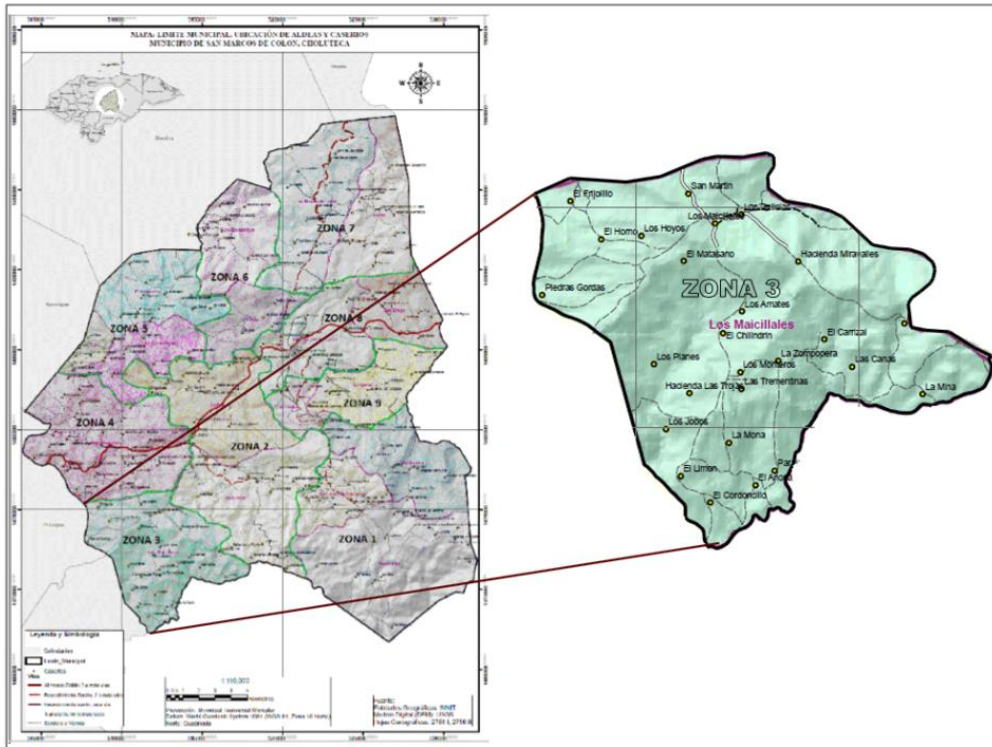


ZONA # 2

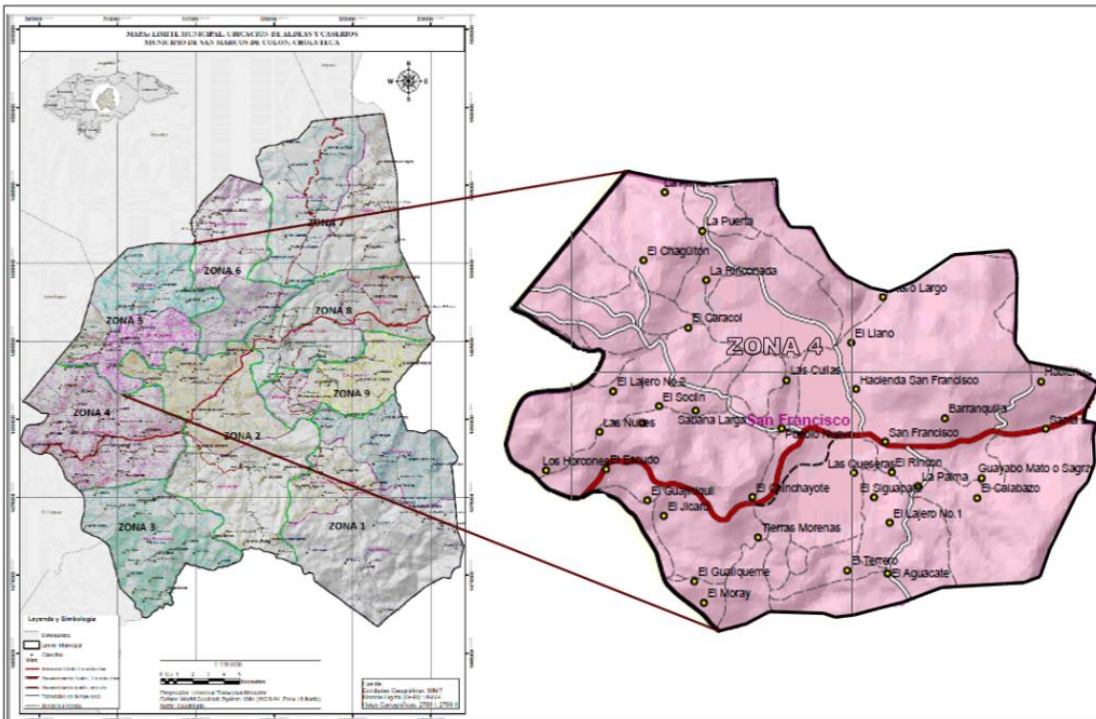




ZONA # 3

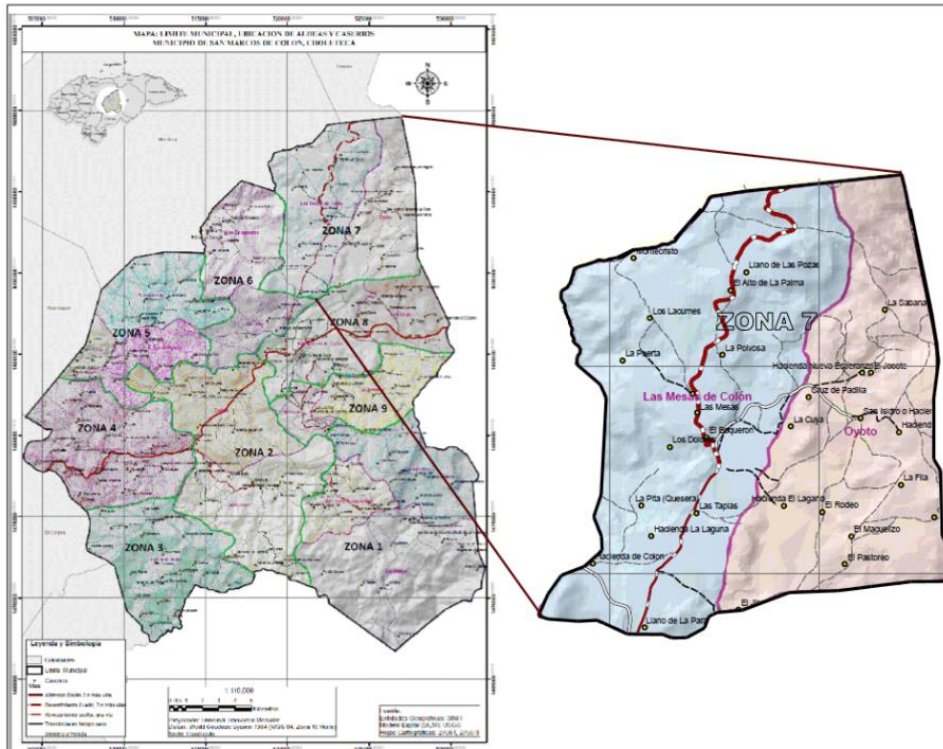


ZONA # 4

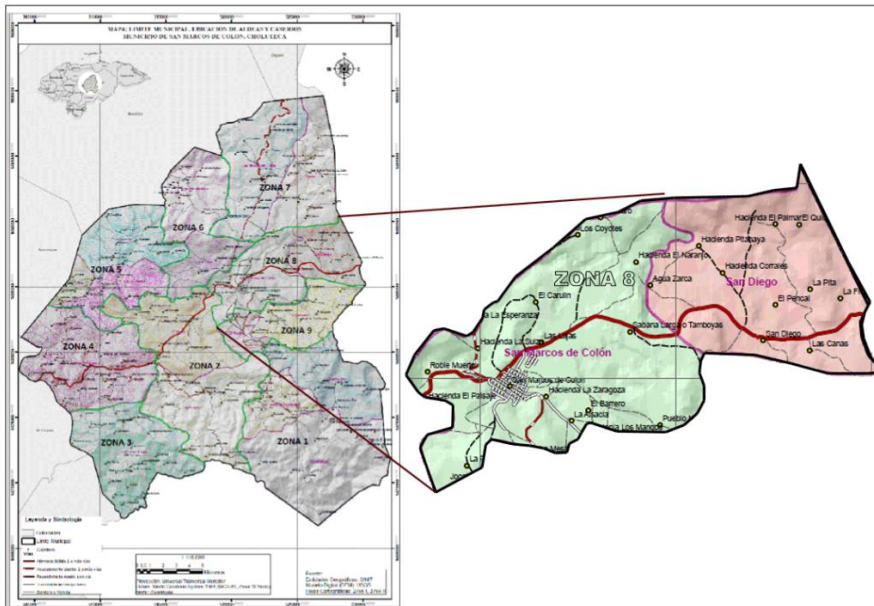




ZONA # 7

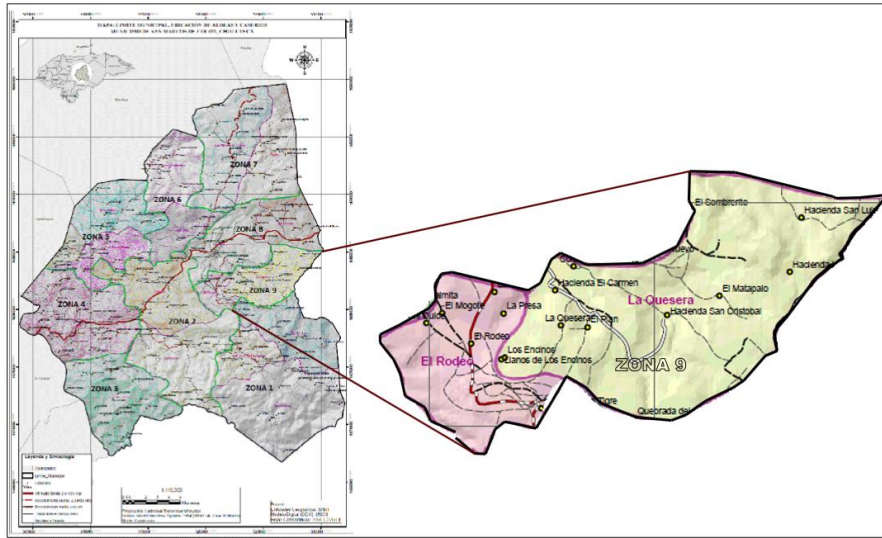


ZONA # 8





ZONA # 9





Cuadro anexos del PZT, PEDEM y PIMP.

FOTOGRAFIAS PLANES ZONALES TERRITORIALES

ZONA # 1



ZONA #2





ZONA #3



ZONA #4



ZONA # 5



ZONA # 6



ZONA # 7



ZONA # 8



ZONA #9

