

MUNICIPALIDAD DE EL PROGRESO, YORO

GERENCIA DESARROLLO SOCIAL



"PLAN DE DESARROLLO MUNICIPAL CON ENFOQUE EN ORDENAMIENTO TERRITORIAL (PDM-OT) "

LEVANTAMIENTO DE LINEA BASE- INFORME DEMOGRAFICO SOCIO- ECONOMICO

INFORME DE CAMPO

SEMANA 1

FECHA DE INFORME

LUNES 20 DE MAYO- VIERNES 24 DE MAYO DE 2019

SECTOR RURAL:

EXCAMPOS BANANEROS 1/ JOSÉ TRINIDAD GUEVARA

EX CAMPOS BANANEROS 2/ CRISTIAN GARCIA

NORTE/ BANESSA DIAZ

SUR/ EDER HERNANDEZ FLORES

GERENCIA:

ING. NOHELY GIRÓN GIRÓN

COORDINACIÓN:

LIC. SAHYD MALDONADO





MUNICIPALIDAD DE EL PROGRESO, YORO

GERENCIA DESARROLLO SOCIAL

INFORME "PLAN DE DESARROLLO MUNICIPAL CON ENFOQUE EN ORDENAMIENTO TERRITORIAL (PDM-OT)"



Etapa 1:
Censo
Demográfico y
Socio-
Económico
Municipal
50%



Etapa 2:
Planificación
del Desarrollo
Comunitario
(PDC)
20%



Etapa 3:
Planificación del
Desarrollo
Municipal (PDM)
20%



Etapa 4: Gestión
y Ejecución del
Ciclo
Comunitario y
Municipal de
Proyectos
10%

MUNICIPALIDAD DE EL PROGRESO, YORO



GERENCIA DESARROLLO SOCIAL

INFORME "PLAN DE DESARROLLO MUNICIPAL CON ENFOQUE EN ORDENAMIENTO TERRITORIAL (PDM-OT) "

OBJETIVO

Lograr participativamente la construcción de indicadores socioeconómicos de línea base a nivel comunitario y municipal, para la gestión de procesos en la lucha contra la pobreza y medir los avances en materia de desarrollo.

RESULTADOS ESPERADOS

1. Matriz de indicadores socioeconómicos de línea base por cada comunidad
2. Matriz de indicadores socioeconómicos de línea base consolidado para el municipio
3. Mapa censal por cada comunidad y listado de jef@s de hogar
4. Un estudio socioeconómico del municipio.

FASE I: ELABORACIÓN DE LÍNEA DE BASE SOCIOECONÓMICA COMUNITARIA - MUNICIPAL



MUNICIPALIDAD DE EL PROGRESO, YORO



GERENCIA DESARROLLO SOCIAL

**INFORME "PLAN DE DESARROLLO MUNICIPAL CON ENFOQUE EN
ORDENAMIENTO TERRITORIAL (PDM-OT) "**

INFORMACIÓN GENERAL DE SECTORES RURALES

Sector Noroeste Rural Ex campos Bananeros 1

- | | |
|--------------------------------|-------------------------------------|
| 1. Aldea Campo Buena Vista | 14. Caserío Las Victorias |
| 2. Caserío Campo Nueva Coob | 15. Aldea Dos Caminos |
| 3. Caserío Soberanos del Norte | 16. Aldea Km 70 |
| 4. Caserío Rio Chiquito | 17. Caserío La Rubí |
| 5. Aldea Campo las Flores | 18. Caserío Col. Suyapa |
| 6. Caserío Las Cuchillas | 19. Caserío El Paraíso |
| 7. Aldea Las Chumbas | 20. Aldea Campo Monterrey |
| 8. Caserío San Isidro | 21. Aldea Campo Palos Blancos Breck |
| 9. Aldea Naranja Chino | 22. Caserío Voluntades Unidas |
| 10. Caserío Miraflores | |
| 11. Caserío La Duarte | |
| 12. Caserío El Tamarindo | |
| 13. Aldea Campo Amapa | |

Sector Noroeste Rural Ex campos Bananeros 2

- | | |
|------------------------------|-------------------------------|
| 1. Aldea Urraco Pueblo | 9. Caserío Omonita |
| 2. Caserío Col. San Juan | 10. Aldea Campo Veracruz |
| 3. Aldea Cobahsa | 11. Aldea Campo Dora |
| 4. Caserío Esfuerzo de Jesús | 12. Aldea 45 1/2 |
| 5. Caserío Obreros | 13. Aldea Campo La fragua |
| 6. Aldea Campo Paloma | 14. Caserío Brisas Del Campo |
| 7. Aldea Campo Birichiche | 15. Caserío 19 de Mayo |
| 8. Aldea Campo Mucula | 16. Caserío Unidos Venceremos |

MUNICIPALIDAD DE EL PROGRESO, YORO



GERENCIA DESARROLLO SOCIAL

INFORME "PLAN DE DESARROLLO MUNICIPAL CON ENFOQUE EN ORDENAMIENTO TERRITORIAL (PDM-OT)"

Sector Norte

1. Caserío San José del Cayo
2. Aldea Mealer
 1. Caserío La Esperanza
 2. Caserío La Rampla
 3. Caserío Col. Mealer
3. Aldea San José o KM 39
4. Aldea Las 40
 1. Cas. Col. Dios me Guarde o Sináí
 2. Cas. Col. Napoleón R.
 3. Caserío Col. La Paz
 4. Cas Col. Lorenzo Zelaya
 5. Caserío Col. Ávila
 6. Cas. Col. San Sebastián
5. Caserío Eben-ezer
6. Aldea Santa Inés
7. Aldea Guaymitas
8. Caserío El Castaño
9. Aldea La Colorada
10. Aldea Delicias del Jute
11. Aldea Brisas de la Libertad
16. Col. Lotificación Rubí I
17. Col. Lotificación Rubí II
18. Col. Lotificación Rubí III
19. Col. Lotificación Rubí IV
20. Col. Lotificación Rubí V
21. Col. Lotificación Rubí VI
22. Col. Lotificación Rubí VII
23. Col. Lotificación Rubí VIII
24. Col. Lotificación Rubí IX
25. Col. Villa Hortensia
26. Col. El Naranjal I
1. Caserío El Progresar
2. Caserío 1 de Enero
3. Cas. Monte Los Olivos
4. Caserío Villa Soleada
5. Caserío La Unión
6. Caserío Chindongo
7. Caserío La Coroza
12. Aldea Agua Blanca Norte
 1. Caserío 10 de Julio
 2. Caserío 26 de Junio
 3. Caserío Los Núñez
 4. Caserío 2 de Agosto
13. Aldea Quebrada de Yoro
 1. Caserío Col. Chotepe
 2. Cas. Anexo Porvenir
 3. Cas. Col. El Provenir
 4. Cas. Monte Los Olivos
 5. Cas. Col. Dr. R. C. Hawit
 6. Caserío Col. Morazán
14. Caserío El Centenario
15. Caserío 31 de Enero
27. Col. El Naranjal II
28. Col. Bendición de Dios
29. Col. Belén
30. Res. Los Naranjos
31. Col Porvenir Norte Camalote



MUNICIPALIDAD DE EL PROGRESO, YORO

GERENCIA DESARROLLO SOCIAL

**INFORME "PLAN DE DESARROLLO MUNICIPAL CON ENFOQUE EN
ORDENAMIENTO TERRITORIAL (PDM-OT) "**

Sector Sur

1. Aldea Agua Blanca sur
 - 1.1. Barrio Alianza
 - 1.2 Barrio el 50
 - 1.3 Barrio David Fúnez Villatoro
 - 1.4 Barrio Lourdes
 - 1.5 Barrio El Centro
 - 1.6 Barrio El Carmen
 - 1.7 Barrio Plan de Vivienda
 - 1.8 Barrio Santa Fe
 - 1.9 Barrio Virgilio Padilla
 - 1.10 Barrio Brisas del sur 1
 - 1.11 Barrio Brisas del sur 2
 - 1.12 Barrio Luz y Esperanza
 - 1.13 Barrio Las Lomas
 - 1.14 Colonia Rey Cruz
 - 1.15 Colonia Cristo Rey
 - 1.16 Residencial Vista Bonita
 - 1.17 Barrio Agua Blanca
2. Aldea la Pita
3. Aldea Bálsamo

MUNICIPALIDAD DE EL PROGRESO, YORO



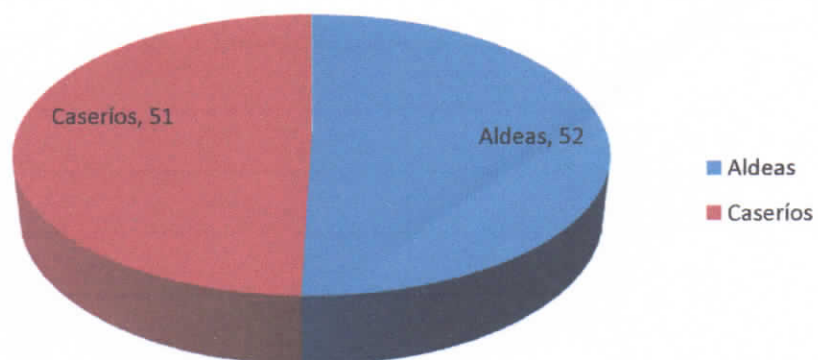
GERENCIA DESARROLLO SOCIAL

INFORME "PLAN DE DESARROLLO MUNICIPAL CON ENFOQUE EN ORDENAMIENTO TERRITORIAL (PDM-OT) "

Cantidad de Aldeas y Caseríos en los 4 sectores en general (Rural)

Descripción	Cantidad
Aldeas	40
Caseríos	51
Total	91

Gráfico de distribución del sector (Rural)



Descripción	Sector1	Sector2	Sector3	Sector4	Total
Aldeas	9	9	10	12	40
Caseríos	13	7	31	0	51

MUNICIPALIDAD DE EL PROGRESO, YORO



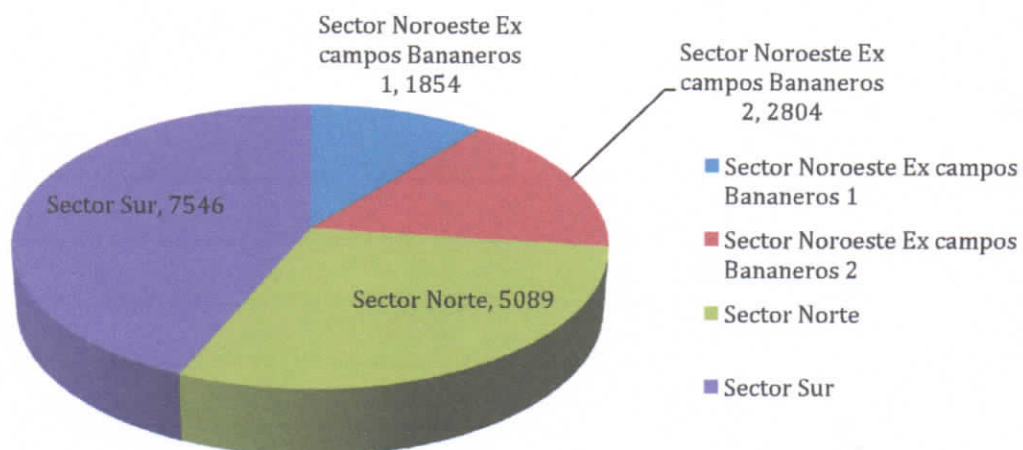
GERENCIA DESARROLLO SOCIAL

**INFORME "PLAN DE DESARROLLO MUNICIPAL CON ENFOQUE EN
ORDENAMIENTO TERRITORIAL (PDM-OT) "**

Cantidad de Jefes de Familia especifico por sector

Sectores	Cantidad Jefes de Familia
Sector Noroeste Ex campos Bananeros 1	1,854
Sector Noroeste Ex campos Bananeros 2	2,804
Sector Norte	5,089
Sector Sur	7,546
Gran Total	17,293

Gráfico de jefes de familia general por Sector



MUNICIPALIDAD DE EL PROGRESO, YORO



GERENCIA DESARROLLO SOCIAL

**INFORME "PLAN DE DESARROLLO MUNICIPAL CON ENFOQUE EN
ORDENAMIENTO TERRITORIAL (PDM-OT) "**

Cantidad de Jefes de Familia Sector Ex Campos Bananeros 1

Campo, Colonia, Barrio, Aldea o Caserío	Total Jefes de Familia
Buena Vista	73
Nueva Coob	159
Soberanos del Norte	49
Rio Chiquito	68
Las Flores	97
Las Cuchillas	73
Las Chumbas	124
San Isidro	90
Naranjo Chino	96
Miraflores	117
La Duarte	58
El Tamarindo	16
Amapa	107
Las Victorias	163
Dos Caminos	32
El Km 70	96
La Rubí	55
La Suyapa	51
El Paraíso	79
Monterrey	95
Palos Blancos Breck	133
Voluntades Unidas	23
TOTAL	1,854

MUNICIPALIDAD DE EL PROGRESO, YORO



GERENCIA DESARROLLO SOCIAL

**INFORME "PLAN DE DESARROLLO MUNICIPAL CON ENFOQUE EN
ORDENAMIENTO TERRITORIAL (PDM-OT) "**

Cantidad de Jefes de Familia Sector Ex Campos Bananeros 2

Campo, Colonia, Barrio, Aldea o Caserío	Total Jefes de Familia
Aldea Veracruz	187
Aldea Unidos Venceremos	30
Caserío Dora	53
Aldea Paloma	56
Aldea Cobahsa	60
Aldea Mucula	103
Caserío 19 de mayo	41
Aldea La Fragua	103
Caserío San Juan	63
Caserío Esfuerzo de Jesús	97
Caserío Obreros	31
Aldea Birichiche	98
Caserío Omonita	53
Aldea 45 ½	375
Aldea Urraco Pueblo	1405
Caserío Brisas del Campo	49
TOTAL	2804

MUNICIPALIDAD DE EL PROGRESO, YORO



GERENCIA DESARROLLO SOCIAL

**INFORME "PLAN DE DESARROLLO MUNICIPAL CON ENFOQUE EN
ORDENAMIENTO TERRITORIAL (PDM-OT) "**

Cantidad de Jefes de Familia Sector Norte

Campo, Colonia, Barrio, Aldea o Caserío	Total Jefes de Familia
Caserío San José del Cayo	194
Aldea Mealer	193
Aldea San José o 39 (El Burro)	82
Aldea Las 40	461
Caserío Eben-Ezer	123
Aldea Santa Inés	145
Aldea Guaymitas	869
Caserío El Castaño	251
Aldea La Colorada	558
Aldea Delicias del Jute	82
Aldea Brisas de la Libertad	628
Aldea Agua Blanca Norte	490
Aldea Quebrada de Yoro	911
Caserío El Centenario	80
Caserío 31 de Enero	22
TOTAL JEFES DE FAMILIA	5,089

MUNICIPALIDAD DE EL PROGRESO, YORO



GERENCIA DESARROLLO SOCIAL

**INFORME "PLAN DE DESARROLLO MUNICIPAL CON ENFOQUE EN
ORDENAMIENTO TERRITORIAL (PDM-OT) "**

Cantidad de Jefes de Familia Sector Sur

Aldeas Y Colonias Del Sector Sur	Total Jefes de Familia
Aldea Agua Blanca Sur	2979
Colonia Cristo Rey	93
Colonia Vista Bonita	66
Aldea El Bálsamo	539
Aldea Urraco Sur	156
Aldea La Sarrosa	1501
Aldea Ala Guacamaya	1361
Aldea La Pita	86
Aldea Arena Blanca	396
Aldea 4 De Marzo	82
Aldea El Socorro Finca 8	150
Aldea San José La Tarrera	24
Aldea Finca 10	69
Aldea Finca11	44
TOTAL	7,546

MUNICIPALIDAD DE EL PROGRESO, YORO



GERENCIA DESARROLLO SOCIAL

**INFORME "PLAN DE DESARROLLO MUNICIPAL CON ENFOQUE EN
ORDENAMIENTO TERRITORIAL (PDM-OT) "**

LEVANTAMIENTO DE BOLETAS SOCIECONOMICAS SEMANA 1

COMUNIDADES	TOTAL JEFES DE FAMILIA SECTOR	SEMANA 1	SEMANA 2	SEMANA 3	ACUMULADO	PENDIENTE
SECTOR EX CAMPOS BANANEROS 1						
Buena Vista	73			54	54	19
Nueva Coob	159	80	87		167	-8
Soberanos del Norte	49			32	32	17
Rio Chiquito	68		68		68	0
Las Flores	97	80	20		100	-3
Las Cuchillas	73			84	84	-11
Las Chumbas	124	80	89		169	-45
San Isidro	90			105	105	-15
Naranja Chino	96		96		96	0
Miraflores	117	80			80	37
La Duarte	58				0	58
El Tamarindo	16				0	16
Amapa	107				0	107
Las Victorias	163				0	163
Dos Caminos	32			34	34	-2
El Km 70	96				0	96
La Rubí	55				0	55
La Suyapa	51				0	51
El Paraíso	79			78	78	1
Monterrey	95		95		95	0
Palos Blancos Breck	133	44			44	89
Voluntades Unidas	23				0	23
TOTAL	1854	364	455	387	1152	648

MUNICIPALIDAD DE EL PROGRESO, YORO



GERENCIA DESARROLLO SOCIAL

**INFORME "PLAN DE DESARROLLO MUNICIPAL CON ENFOQUE EN
ORDENAMIENTO TERRITORIAL (PDM-OT) "**

COMUNIDADES	TOTAL JEFES DE FAMILIA SECTOR	SEMANA 1	SEMANA 2	SEMANA 3	ACUMULADO	PENDIENTE
SECTOR EX CAMPOS BANANEROS 2						
Aldea Veracruz	187				0	187
Aldea Unidos Venceremos	30			30	30	0
Caserío Dora	53				0	53
Aldea Paloma	56		57		57	-1
Aldea Cobahsa	60	23	37		60	0
Aldea Mucula	103			36	36	67
Caserío 19 de mayo	41	20	21		41	0
Aldea La Fragua	103			74	74	29
Caserío San Juan	63	63			63	0
Caserío Esfuerzo de Jesús	97	30	68		98	-1
Caserío Obreros	31	31			31	0
Aldea Birichiche	98			83	83	15
Caserío Omonita	53	53			53	0
Aldea 45 ½	375	120	103	99	322	53
Aldea Urraco Pueblo	1405	350	349	362	1061	344
Caserío Brisas del Campo	49		47	10	57	-8
TOTAL	2804	690	682	694	2066	738

MUNICIPALIDAD DE EL PROGRESO, YORO



GERENCIA DESARROLLO SOCIAL

**INFORME "PLAN DE DESARROLLO MUNICIPAL CON ENFOQUE EN
ORDENAMIENTO TERRITORIAL (PDM-OT) "**

ITEM	COMUNIDADES	TOTAL JEFES DE FAMILIA SECTOR	SEMANA 1	SEMANA 2	SEMANA 3	ACUMULADO	PENDIENTE
SECTOR NORTE							
1	Caserío San José del Cayo	194	113	117	20	250	-56
2	Aldea Mealer				15		
2.1	Caserio la Rampla	193			34	66	127
2.2	Caserio la Esperanza				17		
3	Aldea San José del Burro	82	77			77	5
4	Aldea Las Cuarentas (40)	461	101	141			
4.1	Caserio La Paz				54		
4.2	Caserio La Avila				41	399	62
4.3	La Sinai				17		
4.4	Lorenzo Zelaya				45		
5	Caserio La Ebenezer	123				0	123
6	Aldea Santa Inés	145				0	145
7	Aldea Guaymitas	869	83	85	87		
7.1	Huesera		38			293	576
8	Aldea El Castaño	251	54	78	81	213	38
9	Aldea La Colorada	558	160	156			
9.10	Caserio Barrio Los Angeles				125	441	117
10	Aldea Delicias del Jute	82				0	82
11	Aldea Brisas de la Libertad	628		15	113		
11.1	Monte de Los Olivos		36				
11.2	La Union		21				
11.3	Villa Soleada		36			431	197
11.4	El Progresar			36			
11.5	01 de Enero			151	23		
12	Aldea Agua Blanca Norte	490		83	182	265	225
12.1	26 de Junio		44				
12.2	10 de Julio		77				
12.3	Los Nuñez		115			316	174
12.4	2 de Agosto		80				
13	Aldea Quebrada Yoro	911	78	30	80		
13.1	El Porvenir				30	372	539
13.2	Chotepe			74			
14	Caserio el Centenario	80				0	80
15	Caserio 31 de Enero	22				0	22
TOTAL		5089	1113	966	964	3043	2046


MUNICIPALIDAD DE EL PROGRESO, YORO



GERENCIA DESARROLLO SOCIAL

INFORME "PLAN DE DESARROLLO MUNICIPAL CON ENFOQUE EN ORDENAMIENTO TERRITORIAL (PDM-OT) "

COMUNIDADES	TOTAL JEFES DE FAMILIA SECTOR	SEMANA 1	SEMANA 2	SEMANA 3	ACUMULADO	PENDIENTE
SECTOR SUR						
Aldea Agua Blanca Sur	2979	329	360	477	1166	1813
Colonia Cristo Rey	93	93			93	0
Colonia Vista Bonita	66	66			66	0
Aldea El Bálsamo	539	193	295	348	836	-297
Aldea Urraco Sur	156				0	156
Aldea La Sarrosa	1501				0	1501
Aldea La Guacamaya	1361	402	316	662	1380	-19
Aldea La Pita	86				0	86
Aldea Arena Blanca	396				0	396
Aldea 4 De Marzo	82		82		82	0
Aldea El Socorro Finca 8	150	110	40		150	0
Aldea San José La Tarrera	24	24			24	0
Aldea Finca 10	69			69	69	0
Aldea Finca11	44		28		28	16
TOTAL	7546	1217	1121	1556	3894	3652


Ing. Nohely Girón Díaz
Gerente Desarrollo Social
Municipalidad de El Progreso, Yoro



MUNICIPALIDAD DE EL PROGRESO, YORO



GERENCIA DESARROLLO SOCIAL

**INFORME "PLAN DE DESARROLLO MUNICIPAL CON ENFOQUE EN
ORDENAMIENTO TERRITORIAL (PDM-OT) "**

MEMORIAS FOTOGRAFICAS



MUNICIPALIDAD DE EL PROGRESO, YORO



GERENCIA DESARROLLO SOCIAL

**INFORME "PLAN DE DESARROLLO MUNICIPAL CON ENFOQUE EN
ORDENAMIENTO TERRITORIAL (PDM-OT) "**



MUNICIPALIDAD DE EL PROGRESO, YORO



GERENCIA DESARROLLO SOCIAL

**INFORME "PLAN DE DESARROLLO MUNICIPAL CON ENFOQUE EN
ORDENAMIENTO TERRITORIAL (PDM-OT)"**

