


HISTORIA DEL MUNICIPIO DE CABAÑAS, COPAN





CABAÑAS, COPÁN

HISTORIA DEL MUNICIPIO

Este municipio esta ubicado en el occidente de honduras sector norte del departamento de copan a 6 Km. de Santa Rita de copan. Según el señor Saturnino Vidal Cabañas era una aldea que llevaba el nombre Los Llanos de Santa Bárbara que pertenecía al municipio de Santa Rita. En el año de 1902 paso



a ser municipio en donde recibió el nombre de Cabañas en honor al Héroe José trinidad Cabañas siendo el primer alcalde el señor Silvestre Castro las primeras familias que habitaban el municipio los Vidal y la familia Fuentes. Actualmente cuenta con 6 barrios que son: Barrio El

Centro, Barrio Nuevo, Barrio Morazán, Lempira El Tigre, Colonia Arca de Noe. Con 43 aldeas.

Y 17 caseríos. Con una población de 19,000 habitantes en todo el



municipio. Con un clima templado lluvioso en los meses de junio a diciembre y temporada seca en los meses de enero a mayo. Los suelos son profundos y fértiles buenos para la agricultura, con

buenas parcelas de bosque Sus fuentes de ingreso o trabajo son. Muchas familias se dedican a la agricultura, al cultivo de café, ala ganadería y al corte de café en la temporada de la cosecha. Existen talleres de carpintería, algunas amas de casa se dedican a confeccionar ropa.

Cabañas es un municipio con zonas para el turismo, pero no han sido reconocidas en la región como son cascadas las peñas, La cuevona, Montaña la fortuna, el comercio es limitado por eso la mayoría de la población hacen sus compras en el municipio de Santa Rita Copan. Servicios con que cuenta el municipio son. Agua de tubería, Luz eléctrica, centro de salud, un jardín de niños, un Centro básico, carretera de fácil acceso, teléfono publico.



LA EDUCACION EN NUESTRA COMUNIDAD

El Centro básico de Cabañas se llama Dionisio de Herrera buscando lograr un nivel mas alto en la educación cuenta

con 457 alumnos 229 niñas y 228 niños donde 127 son de primaria con 15 maestros con un director, subdirector y secretario. También en el municipio funcionan cepen o kinder muchos programas de estudio como ser. Educa todos, y maestro en casa. Esto beneficia a muchos jóvenes por las

condiciones economizas para mantener el estudio. Se construyo otro centro básico en el municipio en la aldea de Río Negro el cual inicia sus servicios en el 2007. En el centro Básico Dionisio de Herrera.

LAS METODOLOGIAS DE ENSEÑANZA SON.

Verbal mediada,
aprovechamiento de los
recursos naturales y sociales,

medios visuales y auditivos carteles, casets, videos tarjetas





Entrevista a niños de la escuela y la comunidad

- Nos gusta la escuela porque los maestros nos enseñan muchas cosas que nosotros no

conocemos.

- Hacemos muchos amigos y nos divertimos
- Participamos en actos cívicos como dramatizaciones, cantos.
- Los maestros nos tratan bien y nos enseñan mucho.

Nosotros los niños de cabañas en tiempo libre.

Ayudamos en la casa, jugamos, visitamos muchos amigos y vecinos

Vemos televisión.

En semana santa salimos a bañar, nuestras mamas cocinan tamalones ticucos, vamos a la iglesia, convivimos con los amigos Celebramos los miércoles de ceniza.





Los juegos con que nos divertimos son. Trompo, cuerda, muñeca, capirucho, yoyo, Mable, la gallina ciega, piedra papel o tijera, chuca, fupbolito, matitas de maíz, las ollitas, matarine rinero.


Lo que nos gusta de nuestra comunidad.

El parque, la iglesia, la escuela, las cosechas de maíz, tomate.

Queremos ver una comunidad

Una comunidad aseada, con calles arregladas, con lugares para jugar, con una cancha de básquet, un parque infantil para niños de la escuela, más centros comerciales, un mercado porque se va a comprar hasta Santa Rita.

LA SALUD EN CABAÑAS



Según la señora Rasa Dubón quien fue la primera enfermera que trabajo en el centro de salud de cabañas.

El centro de salud fue fundado en el 1978 solo contaba con una enfermera no existía un medico los casos de emergencia se

mandaban al hospital de santa Rosa. Antes se contaba con una sala de espera, clínica y una farmacia se atendían 16 comunidades las enfermedades que eran mas atendidas las diarreas, y enfermedades respiratorias.

Actualmente el centro de salud cuenta con 2 enfermeras, una conserje, con un medico asignado.

Con una farmacia, clínica, bodega, sala de espera, sala de inyectar de curaciones, sala de vacunación, Con los siguientes materiales. Camillas, termos portátiles, especulas para citologías, basculas, equipos para cirugías, y para presión arterial. Las enfermedades que más atendemos son.

Infecciones respiratorias
diarreas, enfermedades
de la piel, parasitismo
intestinal, infecciones de
trasmisión sexual.

Se atienden 50 niños
menores de 5 años al
mes, 60 mujeres
embarazadas, se



atienden 16 comunidades con una población de 4850 habitantes. Se han atendido casos de neumonía grave, pero se trasfieren al hospital de occidente porque no contamos con lo necesario para atender estos casos.

Las dificultades que tenemos son.

Un transporte para visitar aldeas donde se brindan paquetes básicos y realizar jornadas de vacunación, falta de varios medicamentos.

TOPOGRAFIA Y RELIEVE

El 98% del territorio de Cabañas es de forma irregular (quebrado) con pendientes que varían desde 15 hasta un 50% las alturas van desde los 600 msnm hasta 1700 msnm la más alta. En cuanto a relieve, a este municipio llegan ramales de la sierra El Gallinero formando los grupos montañosos siguientes: En el norte la montaña de Tierra Fría y el cerro de Santa Bárbara.



SUELOS

Los suelos de este municipio son medianamente profundos y fértiles, aptos para la agricultura, aunque en su mayoría son de vocación forestal. Un 50% de los suelos se encuentra con alto

grado de erosión, debido a que se han utilizado muchos químicos para la agricultura, los suelos con pendientes pronunciadas y sin utilizar ningún tipo de prácticas para su conservación y en otro caso las áreas han sido utilizadas para pastoreo.

Los suelos encontrados en Cabañas son francos, francos limosos, y francos arcillosos.



BOSQUE



En el municipio aun se encuentran buenas extensiones de bosque conífera (pino y pinabete) y latifoliado (liquidámbar, Ceibo, Guanacaste, Aguacatillo etc.)

algunos de estos bosques son vistos como reservas pero legalmente no han sido declaradas como tales excepto la

Fortuna, El Salitre y Tierra Fría, la más importante población boscosa del Municipio es La Fortuna, donde podemos apreciar diferentes tipos de árboles y una hermosa variedad de fauna, la cual se ha trabajado por concientizar a la población para que cuidemos los bosques lo cual ha dado buenos resultados ya que hoy en día, ha disminuido la tala de árboles .

AGUA

Cabañas es un territorio muy rico en este recurso, algunas de las fuentes abastecen a poblaciones de municipios vecinos (San Fernando Ocotepeque y Santa Rita de Copan) a orillas de el Casco Urbano pasa su principal afluente río Gila que es uno de los principales ramales que alimentan el río Copan, otro afluente importante es el río negro que atraviesa la mayoría del territorio municipal. Existen además una serie de quebradas y nacimientos de agua que son utilizados para el consumo humano como aguas entubadas.

Cabañas es considerada vulnerable, por el alto nivel de sedimentación que se ha acumulado en el Río Gila, el cual es un peligro constante para toda la población del casco urbano y esto debido a la falta de protección de las fuentes de agua en la parte alta, al mismo tiempo estas fuentes corren peligro de desaparecer debido a la cultura deforestada que todavía prevalece en alguna parte de la población.



FAUNA

En tiempos anteriores la fauna era abundante y variada ya que la Zona por naturaleza ha sido de vegetación. Actualmente se encuentran unas especies que están en peligro de extinción como el Quetzal, el mono, el venado cola blanca y otros que solo se ven en la montaña de La Fortuna.

SITUACION ECONOMICA

PRODUCCION

La población Económicamente Activa la constituyen algunas familias que se dedican principal mente al cultivo del café, ocupando el segundo lugar la cría y fincas ganaderas.

El resto de la población (no económicamente activa) realiza labores de cultivo para subsistencia (maíz, frijol) y se dedican

más que todo al corte de café en la temporada de cosecha como única entrada de recursos a la familia; No hay diversificación agropecuaria ya que los pobladores no conocen las tecnologías apropiadas para la búsqueda de otras alternativas de producción unidos a la gran limitante económica que no les permite impulsar una producción diversificada que les ayude a mejorar sus niveles de vida.

TURISMO

Cabañas es un municipio que cuenta con un extraordinario potencial turístico que no es reconocido a nivel regional, nacional e internacional, ya que no se tienen todas las condiciones necesarias para su desarrollo. Este potencial también representa para el municipio una alternativa de solución a la situación económica. Se pueden cuantificar algunos sitios que son un verdadero atractivo para turistas.

Les mostramos los potenciales turísticos más importantes de la Zona.

CASCADA LAS PEÑAS

Este sitio se encuentra a una distancia de 16.3 Km. del casco urbano. Existen dos vías de



acceso: Por el municipio de Cabañas se recorren 21.3 Km. para llegar y por el municipio de Santa Rita, se toma el camino por la comunidad de El Jaral, estando a una distancia de 19.45 Km.

El acceso a la cascada se puede llegar en carro hasta cierta parte, desde donde se estaciona el vehículo, para llegar al lugar, hay que caminar 25 minutos a pie o puede ser a caballo.

La vegetación existente es variada existen árboles antiguos, algunas flores, abundancia de rocas y helechos.

La cascada tiene una altura aproximada de 25 Mts. y su caudal es de 8 pulgadas de diámetro.

Las coordenadas son las siguientes 14' 46" 72' Latitud Norte 89' 00" 76' Longitud Oeste.

LA CUEVONA

Este sitio está ubicado en la parte Norte, a 3 Km. del casco urbano, de los cuales dos se recorren en carro y uno a pie o a caballo.

El orificio de entrada son aproximadamente 4 Mts. Cuadrados que se amplían al internarse en la cueva, lo que se puede ver a simple vista son los ramales donde se necesita lámparas para poder continuar, además existe en abundancia la murcielaguina (estiércol de murciélago) ya que esta especie es la que habita en la cueva.

Con respecto a la vegetación, existen solo especies rastreras y pastizales, muy pocos árboles, aunque en las propiedades cercanas si los hay, por lo que es urgente un programa de reforestación o la posible asociación con la finca integral del Sr. Juan Ramón Vidal.

Las coordenadas del sitio son 14° 50' 02" Latitud Norte y 89° 06' 36" Longitud Oeste, con una altura aproximada de 591 metros SNM.



MONTAÑA LA FORTUNA

Esta montaña es la proveedora de agua del municipio de Cabañas, Copan y abastece alguna parte de los municipios de San Fernando y San Jorge en el departamento de Ocotepeque.

El área que comprende la parte boscosa de la montaña es poca, si la comparamos con la extensión de toda esta zona, se encuentra cubierta de árboles antiguos como el liquidámbar. Su altura sobre el nivel del mar es de 1,324 mts. La mayor parte de este sitio está ocupada con ganadería, cafetales y cultivos de granos básicos. Lo interesante para visitar La Fortuna es disfrutar del clima fresco y conocer la variedad de fauna y flora que aquí existe. Sus coordenadas son 14' 44" 11' Latitud Norte y 89' 03" 54' Longitud Oeste.



COMERCIO

La inversión en comercio es limitada no hay diversidad, por eso la mayoría de la población tiene que realizar compras y tramites en el municipio de Santa Rita incluso algunas aldeas no cuentan ni con una tienda que les provea los productos de la canasta básica. Aunque ya se cuenta con un mercado municipal.

En todo el territorio municipal solo 12 aldeas son atendidas por instituciones de desarrollo, en las cuales existen cajas rurales y microempresas de productores, nuestro objetivo es lograr un mejor nivel comercial.

COSTUMBRES Y TRADICIONES.

Algunas creencias, costumbres, leyendas y tradiciones se remontan a épocas anteriores, por ejemplo:

CREENCIAS

- ✚ En Cabañas se acostumbre que la mariposa negra es señal de luto.
- ✚ Cuando el fuego está chispeando, es señal de visita.
- ✚ Es de mal agüero taparse con un paraguas dentro del techo de una casa.
- ✚ Es malo peinarse o barrer de noche.

- ✚ La persona que mate un gato se sala durante 7 años
- ✚ Cuando a una persona le pica la mano derecha es señal de pago
- ✚ Cuando una persona tiene rojas las orejas están hablando de ella
- ✚ Si se le machuca la cola a un gato, no se casa

COSTUMBRES

- ✚ Se acostumbra a celebrar todos los años las posadas navideñas.
- ✚ Se celebra el 2 de noviembre día de finados y se hace siquin (ayote con dulce) el cual es repartido a un grupo de niños que salen a pedirlo.
- ✚ Se celebra el día de San Antonio quien es nuestro Santo Patrono, se hacen procesiones y la feria patronal.
- ✚ 15 de septiembre como todo EL PAIS celebran con fervor patrio.



LEYENDAS DE NUESTRO MUNICIPIO

- ✚ Se le atribuye magia a una cueva llamada el Murciélago.
- ✚ Los días jueves salía un hombre gritando a la media noche
- ✚ A la media noche salía un hombre montado a caballo



MIEMBROS DE LA ACTUAL CORPORACIÓN 2018-2022

- Anardo Napoleon Mata Giron-----Alcalde Municipal
- Rocio Liliana Guerrero Lopez-----Vice-Alcalde
- Marvin Alberto Vallecillo Ortiz -----1 Regidor
- Manuel de Jesús Vásquez Escobar-----2 Regidor
- Sandra Noemi Valle Aguilar-----3 Regidora
- Santiago Obdulio Valle Lara-----4 Regidor
- José Ángel Melgar Marquez-----5Regidor
- Otilio Madrid Guerra-----6 Regidor
- José Alfonzo Alvarado-----7 Regidor
- Ricardo Adalberto Martínez Duque -----8 Regidor
- Dilcia Maricela Oliveros -----Secretaria Municipal

DILCIA MARICELA OLIVEROS
SECRETARIA MUNICIPAL