




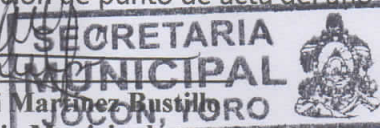
Municipalidad De Jocon, Yoro

municipalidadjocon2018@gmail.com

CERTIFICACION DE ACTA N° 29

Reunida la corporación municipal de Jocon Yoro para celebrar sesión ordinaria el primero de abril del año dos mil diecinueve comenzando a la una tarde presidiéndola el Sr. alcalde Osman Elihel Martínez Gámez con la presencia de la vice alcaldesa María del Rosario Martínez Torres los regidores Gil Ramón Burgos Hernández, Elio Darío López Hernández, Eva Nelly Martínez, Antonia Villafranca Banegas, Enrry Yalid Martínez, presidente de la comisión ciudadana de transparencia Tulio Zelaya Argueta y la secretaria que da fe de la siguiente agenda: 1 Invocación a Dios 2 Comprobación del Quorum 3 Apertura de la sesión 4 Lectura y aprobación del acta anterior 5 Correspondencia 6 Varios 7 Acuerdos. 1 Se hizo la invocación a Dios 2 Se comprobó que había Quorum 3 El alcalde Osman Elihel Martínez Gámez dio por inicio sesión 4. Se leyó el acta la cual fue discutida y aprobada 5. Correspondencia 5.1 Se recibió nota de la directora Licda. Mirna Patricia Martínez y sociedad de padres de familia del Jardín de Niños "Felipe A. Reyes" del municipio de Jocon para solicitar pintura para el salón de clase y la construcción de dos estantes de madera para libros. Resolución La honorable corporación municipal por unanimidad aprobó la donación de pintura para pintar el aula de clases. 5.2 Se recibió nota de la Sr. Marlen Damary Hernández Castro para solicitar la donación de un predio ubicado en la Colonia Nelson Javier Portillo del municipio de Jocon. Resolución La honorable Corporacion municipal acuerda enviar al jefe de catastro Ángel Rafael Salas a realizar inspección del solar solicitado. 5.3 Se recibió nota del patronato uy junta de agua de la comunidad de Tapiquil para solicitar 200 lances de tubos PVC de 2 pulgadas, 5 bolsas de cemento, bloques u otros. Dichos materiales son para habilitar el vital líquido a 8 familias que viven en la parte de arriba de la comunidad. Resolución La honorable Corporacion municipal acuerda enviar al Jefe de DIMAJ Alex Jesús Martínez a realizar estudio de dicho proyecto. 5.4 Se recibió nota del Sr. Tulio Zelaya Argueta para solicitar a la honorable Corporacion municipal la ayuda económica de Lps. 4,000.00 (Cuatro mil lempiras exactos) para realizar una evolución en la vista ya que ha perdido la visión por completo del ojo derecho y su ojo izquierdo ha comenzado a perder su nitidez por ello es necesario la evolución por un especialista. Resolución la honorable Corporacion municipal aprobó la solicitud. 6 Varios 6.1 Se presentó el Jefe de Catastro Ángel Rafael Salas para exponer a la Corporacion que en acta N° 18 de fecha 02 de octubre de 1987 fungiendo como alcalde el Sr. Aníbal Reyes en el punto N° 11 La Corporacion en pleno acordó donar el predio ubicado en el barrio las acacias al Sr. Julio Cesar Peña Sub delegado de la fuerza de seguridad pública (Fusep). Actualmente la jefatura municipal de Jocon será remodelada completamente para ello solicitan el dominio pleno a nombre de la secretaria de Seguridad para proceder a los trámites correspondientes de construcción de la misma, cabe recalcar que fue un predio donado por la municipalidad no cuentan con ningún documento de escritura más que una certificación de punto de acta del año 1987.


Viena Mercell Martínez Rustillo
Secretaria Municipal
Jocon, Yoro





Municipalidad De Jocon, Yoro

municipalidadjocon2018@gmail.com

6.2 Se presentó a petición de la honorable corporación municipal el jefe de desarrollo comunitario Wilian Orlando Martínez para dar un informe de los avances del proceso de línea de base, recordando que se está trabajando con la actualización completa de línea base que consiste en el levantamiento de fichas socioeconómicas y digitalización de las mismas. De manera muy respetuosa expone que se ha tenido dificultades en la digitalización ya que el sistema es habilitado en Tegucigalpa y no se ha podido avanzar mucho. Se cuentan con los siguientes resultados: Levantamiento de fichas socioeconómicas a 70% digitalización 22% que corresponden a 8 comunidad. 6.3 El jefe de desarrollo comunitario Wilians Orlando Martínez y el jefe de catastro Ángel Rafael Salas se comprometen con la honorable corporación municipal a presentar el primero de mayo del año en curso los siguientes avances: Levantamiento de fichas 100%, Digitalización 40% que corresponde a 22 comunidades. También se comprometen a trabajar unidos y mejorar la comunicación con respecto al trabajo correspondiente a la línea base y brindarle informe a la corporación municipal cada 15 días. 6.4 La regidora Eva Nelly Martínez solicita a los honorables corporativos analizar el acuerdo del acta N° 26 punto 5.1 que consiste en la donación del solar ubicado en el barrio el centro al colegio magisterial COLPROSUMAH seccional 123. Argumenta que varios pobladores se han manifestado por tal acuerdo, ya que ese solar fue donado por la corporación del Ex alcalde Nelson Javier Portillo Q.D.D.G. para la construcción de una sala velatorio. El Señor alcalde Osman Elihel Martínez propone la moción de la compra de un terreno para ser donado a la seccional 123 del COLPROSUMAH y así la corporación y los directivos de la seccional no se verán involucrados en ningún problema de carácter social. Resolución la honorable Corporacion aprueba la moción del señor alcalde Osman Elihel Martínez con el compromiso de informar a la directiva de la seccional 123 COLPROSUMAH la decisión de la Corporacion de la misma manera en la próxima reunión se analizará la compra del predio para ser donarlo. 7 Acuerdos 7.1 La corporación municipal acordó aprobar un dominio pleno de un solar ubicado en el barrio Las Acacias municipio de Jocon Departamento de Yoro a favor de la secretaria de seguridad con las siguientes colindancias: **AL NORTE** colinda con propiedad de Melida Sunilda Cruz mide nueve puntos ochenta metros lineales (**9.80 ML**). **AL SUR** colinda con calle de por medio y propiedad de Nieves Llibeth Martínez y Francisco Javier Martínez mide veinticuatro puntos veinte metros lineales (**24.20 ML**). **AL ESTE** Colinda con propiedad de Melida Sunilda Cruz mide Treinta y dos punto veinte metros lineales (**32.20 ML**). **AL OESTE** colinda con calle de por medio y propiedad municipal y propiedad de José Prudencio Martínez mide cuarenta y uno punto cincuenta metros lineales (**41.50 ML**) Lo que totaliza un área de quinientos sesenta y siete punto cincuenta metros cuadrados (**567.50 M2**). Se aptiene al punto el regidor Elio Darío López Hernández ya que considera que el predio para la jefatura municipal debe ser más grande y ubicado en la carretera principal del municipio




SECRETARIA MUNICIPAL
JOCON, YORO
Viena Merceli Martínez
Secretaria Municipal
Jocon, Yoro



Municipalidad De Jocon, Yoro

municipalidadjocon2018@gmail.com

7.2 La corporación municipal acordó aprobar un dominio pleno de un solar ubicado en el barrio Las Acacias municipio de Jocon Departamento de Yoro a favor de Milagro de Jesús Pérez Cano con identidad 1805-1981-00269 con las siguientes colindancias: **AL NORTE** Colinda con pasaje de por medio y propiedad de Ángel Cortez. Mide once puntos cincuenta metros lineales (**11.50 ML**) **AL SUR** Colinda con propiedad de Francisco Pérez Cano mide treinta y dos punto cincuenta metros lineales (**32.50 ML**) **AL ESTE** Colinda con calle de por medio y propiedad de Yoram Howar Portillo mide treinta y tres punto cero cero. (**23.00 ML**) **AL OESTE** colinda con pasaje de por medio y propiedad de Ángel Cortez mide treinta y dos punto cero cero metros lineales (**32.00 ML**) lo que totaliza un área de setecientos trece metros cuadrados (**713 M2**). Sin más que tratar se cierra la sesión el mismo día y fecha.


SECRETARIA MUNICIPAL
JOCON, YORO 

Viena Merceli Martínez Bustillo
Secretaria Municipal
Jocon, Yoro