




PLAN DE DESARROLLO MUNICIPAL SAN MARCOS



**San Marcos, Ocotepeque, Honduras
C.A**

LISTADO DE PERSONAS INVOLUCRADAS EN LA PREPARACION Y ELABORACION DEL PLAN DE DESARROLLO MUNICIPAL DE SAN MARCOS OCOTEPEQUE.

COORDINACIÓN GENERAL:

Lic. Gerber Emilio Santos	Alcalde Municipal 2014 – 2018
Jorge Alberto López	Vice-Alcalde Municipal 2014 -2018

REGIDORES MUNICIPALES

Juan Ángel Rivera	Regidor 1
Cesar Wilfredo Espinoza	Regidor 2
Olger Eli Ventura Melgar	Regidor 3
Elsa Nohemí Solórzano	Regidor 4
Carlos Humberto Rivera	Regidor 5
Jesús Orlando Guerra	Regidor 6
Arsenio Mejía Melgar	Regidor 7
Cesar Jacinto Guzmán	Regidor 8

FACILITADORES MUNICIPALES

Lic. Nelsy Jakeline Fuentes Velásquez	Técnico Social Municipal
Ing. Claudia María Espinoza Erazo	Unidad Técnica Municipal

SUPERVISIÓN

Sandra Yadira López Reyes	MANVASEN
---------------------------	----------

REDACCIÓN Y SOCIALIZACIÓN

Kerlin Marinelly León	Unidad Técnica Municipal
Nelsy Jakeline Fuentes Velásquez	Unidad Participación Ciudadana
Claudia Mireya Hernández	Tecnico Social/MANVASEN

CAPACITACIÓN – ASESORÍA TÉCNICA

Lic. Jorge Armando Cáliz Hernández	FOCAL II – JICA/SEIP
------------------------------------	----------------------

Adicionalmente en anexos se adjunta los listados de los líderes a nivel municipal que participaron en la preparación del Plan de Desarrollo Municipal.

Contenido

Resumen Ejecutivo	7
I. Marco de Referencia	9
1.1. Antecedentes Históricos	9
1.2 Ubicación Geográfica	11
1.3 Contexto Biofísico	11
1.3.2 Características Biológicas	13
1.3.3 Características Sociales	13
1.4 Justificación	19
1.5 Beneficiarios	21
1.6 Metodología	21
1.7 Periodo del Plan	24
II. Diagnóstico Socioeconómico del Municipio.....	24
2.1 Población	24
2.2 Salud	24
2.3 Servicios Básicos	25
2.4 Vivienda.....	27
2.5 Educación.....	29
2.6 Economía	33
2.7 Participación	37
III. Infraestructura Básica existente.....	38
3.1 Vial.....	38
3.2 Electricidad:	38
3.3 Telefonía y Correos:	38
3.4 Social	38
3.5 Salud	39
3.6 Educativa	39
3.7 Productiva	40
IV. Institucionalidad e inversión para el Desarrollo	41
4.1 Desempeño Municipal	41
4.2 Presencia Institucional en el Municipio.....	42
4.3 Sociedad Civil.....	43

ANEXOS

AGENDA ESTRATEGICA
PLANES ZONALES

INTRODUCCIÓN

El presente documento contiene el Plan de Desarrollo Municipal del Municipio de San Marcos departamento de Ocatepeque, el cual ha sido preparado como un instrumento de gestión para la Municipalidad, mismo que incluye el plan de inversión Multisectorial y Plurianual para el periodo 2018-2023 y el plan de inversión anual 2018, los cuales se respaldan en los planes zonales territoriales, plan estratégico y en la agenda estratégica del municipio.

En un primer momento se preparó y elaboro los Planes de Desarrollo Comunitarios (PDC), por cada una de las comunidades del municipio, siendo una fase del proceso de planificación participativa y complementaria al Plan de Desarrollo Municipal (PDM); Lo cual implica la capacitación a líderes quienes facilitaron la preparación de los PDC; Posteriormente se realizaron asambleas para realizar la priorización y preparación de los planes a nivel comunitario y zonal, lo que proporciono la preparación del plan plurianual, de lo cual se deriva los planes de inversión anual.

El documento contiene una introducción, un resumen ejecutivo, y cinco capítulos, detallados de la siguiente manera:

- I. Marco de referencia del plan, que incorpora los antecedentes históricos del municipio, la ubicación geográfica, el contexto biofísico, la justificación del proceso, los beneficiarios, la metodología y el periodo previsto para la ejecución del plan de inversión multisectorial y plurianual del Plan de Desarrollo Municipal.
- II. En el segundo capítulo muestra el diagnostico socioeconómicos del municipio, que incluye indicadores en cuanto a población, salud, servicios básicos, educación, vivienda, economía y participación ciudadana.
- III. El capítulo tercero trata sobre la infraestructura básica existente a nivel vial, electricidad, telefonía, social y productiva, así como la institucionalidad en apoyo al desarrollo y las principales potencialidades y problemas.
- IV. Este capítulo detalla el Plan de Desarrollo del Municipio, que comprende la Visión Compartida, las líneas, objetivos y proyectos estratégicos, los planes zonales territoriales, el plan de inversión multisectorial / plurianual, el plan de inversión municipal anual para el 2018 y los costos de financiamiento.
- V. Y por último el capítulo quinto hace referencia a la organización para la gestión del plan, considerando aspectos a nivel de organización social comunitaria, municipal, el papel institucional, la gestión de los recursos, el plan de comunicación, el seguimiento y evaluación, la viabilidad y las limitantes y riesgos en y durante la gestión del mismo.

Esperamos que el presente Plan sea un instrumento apreciable para la gestión del desarrollo a nivel del municipio, sea con fondos propios, fondos de transferencias del gobierno central o fondos de cooperantes nacionales o internacionales.

Hacemos extensivos el agradecimiento a la Mancomunidad de Municipios Valle de Sensenti (MANVASSEN), Secretaria de Gobernación y especialmente a la Agencia de Cooperación Internacional del Japón (JICA) por la asistencia y el acompañamiento técnica en cada una de las fases del proceso, el cual ha sido de mucha importancia para la realización de este documento.

RESUMEN EJECUTIVO

El Municipio de San Marcos cuenta con una población aproximadamente de 16,986 habitantes, distribuidos en la cabecera municipal, aldeas y caseríos (34 comunidades) y una extensión territorial de 169.2 Km², significando que tiene una densidad de población de 102.9 habitantes por Km² y un promedio de 4.4 personas por vivienda. Del total de la población 8,788 son Mujeres que representan un (51.7%) y 8,198 Hombres que representan un (48.3%)

La población menor o igual a 18 años es del 45.5% del total, relativamente muestra una población joven, quienes estarán presionando por nuevas oportunidades de trabajo entre otros aspectos.

Para el año 2011 los nacimientos de Niños y Niñas fueron de 437, lo que representa una tasa de natalidad del 2.6 % la cual es moderada. Sin embargo hay un 25.2% del total de las viviendas en las que hay 984 madres solteras, considerando que en el 9.8% del total de las viviendas la habitan dos o más familias. La tasa de mortalidad materna durante el parto y posparto en el año 2011 fue de 25.9% por cada mil partos, sin embargo la mortalidad infantil es de 6.9 por cada mil Niños y Niñas menores de cinco años. Otro aspecto importante es la prevalencia de enfermedades en la población, dentro de las cuales están las infecciones respiratorias agudas (IRAS), diarreas, enfermedades de la piel y el alcoholismo.

En cuanto a los servicios básicos se refleja que el 97.7% de los hogares reciben el servicio de agua por acueducto, el 3.6% de pozo propio, 9.9% es llave pública y 3.5% lo recibe del pozo comunal. La cobertura de disposición de excretas es del 89.8%, distribuidos en servicios de alcantarillado en un 56.8% y el 33% de hogares tienen letrinas, de las cuales el 97.3% las utilizan; y en su mayoría el 82.8% del total de las viviendas tienen acceso al servicio de energía eléctrica.

En el municipio existe un total de 5,321 edificaciones, de las cuales el 73.3% que representan 3,899 viviendas están ocupadas y en relación a la tenencia de la vivienda el 80.7% de las familias poseen viviendas propias totalmente pagadas, el 11.7% en condición alquilada, 5.7% prestada y el 1.95% les es propia, pero que actualmente la están pagando.

La población en edad escolar es de 7,983 Niños y Niñas que comprende en la edad de 4 a 23 años, lo que representa el 46.99% del total de la población, de estos el 49.7% son varones y el 50.3% son mujeres de los que tienen edad escolar. De la población en edad escolar el 52.8% están actualmente estudiando, considerando que el 17.3% de la población estudiantil ha logrado llegar al nivel diversificado lo cual es sumamente bajo y el 10.0% representa la tasa de analfabetismo en la población mayor o igual a 7 años.

Las principales actividades económicas del municipio son: producción y comercialización de café, comercio al por menor, producción de hortalizas, granos básicos (maíz, Frijol) para la subsistencia, ganadería, servicios profesionales, carpinterías, construcción, talleres mecánicos, sastrerías –

modistas, entre otras. La mayor fuerza de trabajo predomina en la producción agrícola, jornaleros, ama de casa y ganaderos, lo cual representa el 80% de la población económicamente activa (PEA).

Del total de la población el 78.4% representa la población en edad de trabajar (PET) de los cuales la Población Económicamente Activa (PEA) es de 53.8% y el 46.2% representa la Población económicamente Inactiva (PEI) del total de la población. Las ocupaciones relevantes son Ama de Casa, Empleada Doméstica, Agricultor, Jornaleros, Comerciantes al por menos, Albañiles, Carpinteros, Modistas, maestros, lavanderas, entre otros.

El 11.2% de los hogares perciben ingresos mensuales menores de mil lempiras y el 10.9% reciben remesas del exterior, de los cuales el 8.4% de las remesas son menores a Lps. 2,000.00.

En el 47.5% de los hogares algún miembro trabaja por cuenta propia la tierra, del total de la población el 15.28% de los miembros que trabajan la tierra oscila entre uno y dos. Solo el 45.5% de los hogares que la trabajan poseen tierra propia totalmente pagada, un 1.2 % la están pagando, un 6.8 % la alquila y un 3.8% trabaja con tierra prestada. El 45.1% de los que trabajan la tierra producen alimentos; y de estos al 32.9% les es suficiente para autoconsumo. El 7.5% de los hogares que producen alimentos obtienen excedentes para la venta. En el 32.3% de los hogares del municipio los hombres no participan con ninguna organización y en el 39.6% de los mismos las mujeres no participan con ninguna organización.

La visión del municipio de San Marcos y de cada uno de sus habitantes:

“SER UN MUNICIPIO CON UNA POBLACION ALTAMENTE PARTICIPATIVA EN EL PROCESO DE DESARROLLO, CON UN TERRITORIO EFICIENTEMENTE UTILIZADO, GENERANDO OPORTUNIDADES DE INVERSION”.

Líneas Estratégicas

Líneas Estratégicas	Números de proyectos
1. Municipio con alta participación social y ciudadana.	9
2. Municipio con un territorio ordenado y eficientemente utilizado.	11
3. Municipio que genere oportunidades de inversión.	13
Total de proyectos estratégicos	33

PLAN DE DESARROLLO MUNICIPAL DE SAN MARCOS, OCOTEPEQUE

Los ejes temáticos sectoriales trabajados en las comunidades y de los cuales se partió para la preparación de los planes zonales y el plan plurianual son los siguientes, con la cantidad de ideas de proyectos priorizados en el plan plurianual:

No	Eje temático	Números de proyectos				
		Proyectos social	Proyectos productivos	Infraestructura social	Desarrollo Ambiental y OT	Total de proyectos
1	Ordenamiento territorial	0	0	3	75	78
2	Salud y Nutrición	76	7	4	10	97
3	Educación	81	5	11	2	99
4	Recursos Naturales y Ambiente	3	4	0	92	99
5	Grupos Vulnerables: Niñez y Juventud	47	22	4	1	74
6	Grupos Vulnerables: Mujeres	48	32	1	0	81
7	Grupos Vulnerables: Tercera Edad	58	1	13	0	72
8	Vivienda	33	0	4	61	98
9	Agua y Saneamiento	2	0	49	44	95
10	Economía	0	96	1	0	97
11	Seguridad Alimentaria	1	78	0	0	79
12	Tierra	1	27	0	26	54
13	Participación	84	1	0	0	85
14	Seguridad Ciudadana	71	0	13	1	85
15	Infraestructura Social	2	0	98	1	101
16	Turismo	1	2	5	2	10
17	Municipio con alta participación social y ciudadana.	8	0	1	0	9
18	Municipio con un territorio ordenado y eficientemente utilizado.	0	0	0	11	11
19	Municipio que genere oportunidades de inversión.	6	6	1	0	13
	Total de proyectos	522	281	208	326	1337

I. Marco de Referencia

1.1. Antecedentes Históricos

El municipio de San Marcos de Ocotepeque en el año de 1718 era una hacienda propiedad de Don Sebastián Espinoza, vecino del municipio de Chucuyuco que significa lugar de los pericos (hoy municipio de San Francisco del Valle). En el año de 1836 los hermanos Juan Fernando, Juan Clímaco Lemus y Jacinto Fuentes vecinos de Chucuyuco, compraron al gobierno este terreno, que tenía más de diez caballerías de superficie, dejándole con el nombre de “Hacienda San Marcos”.

En años posteriores se desató una epidemia que diezmó a los pobladores, hecho que los obligó a emigrar a distintos lugares de la república, solamente 39 personas que no deseaban abandonar su lugar de origen le hicieron frente a la situación, y con permiso de los dueños del terreno de “San Juan” o “San Marcos”, se radicaron a las orillas del río Gualciquire o Suntulin lugar que hoy

conocemos como Barrio Las Flores. Al pasar los años solicitaron a las autoridades de Gracias su independencia y fue declarado con el título de Villa de San Marcos, perteneciente a Gracias.

A finales de 1,939 practicaron las primeras elecciones, habiendo salido electo como alcalde Don Francisco Alberto Rodezno y como regidor el señor Felipe Santiago Peraza quienes recibieron la alcaldía el Primero de enero de 1940 fecha en que se le dio el título de municipio a San Marcos. Con el recorrer de los años recibió el título de ciudad, perteneciendo primero a Gracias, luego a Santa Rosa de Copan, seguidamente a Villa de San Francisco y por último perteneció al municipio de Sensenti.

Es de los municipios más prósperos de la zona a pesar de haber sido de los más afectados por diversos fenómenos como ser: la guerra con el país vecino del Salvador en 1969 y luego que gran parte de sus terrenos altamente productivos fueron ocupados en la década de los Ochentas para campos de refugiados salvadoreños y guatemaltecos que emigraron de sus países por los conflictos internos como efectos de la guerra fría de aquel entonces.

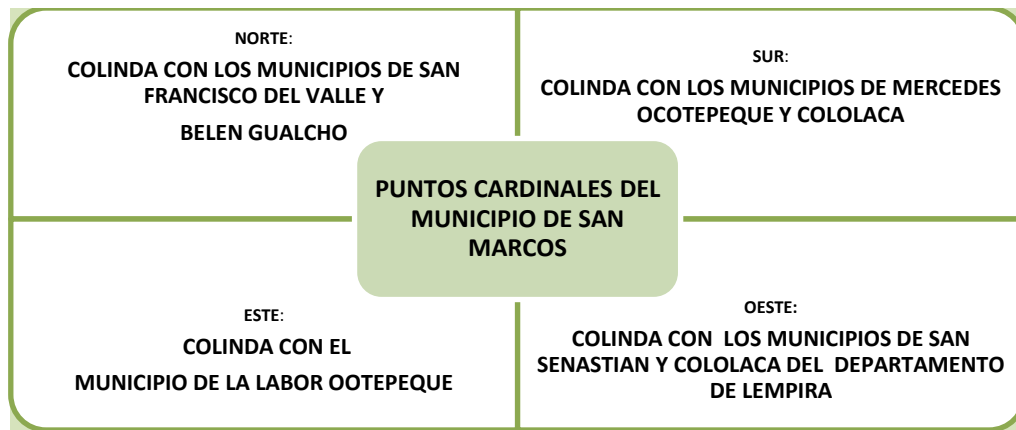
Entre algunos de los acontecimientos que ha tenido el municipio a través de la historia reciente tenemos:

Fundación	Fecha
Palacio Municipal	1840
Parque Central	1953
Escuela Cándida Mejía	1962
Centro de Salud	1963
Jardín Francisco Alberto Rodezno	1954
Iglesia Católica	1891
Parque Infantil	1983
Hospital Departamental	1991
Jardín Rosa Rodezno	2003
Escuela Tulio Gomes	2003
Escuela Futura Visión	2002
Escuela Amigos	1988
Instituto San Marcos	1970
Casa de la Cultura	2006
Biblioteca Municipal	2001
Escuela Green Vale	1999
UCENM	2006

Fuente: Consultas con los entes respectivos

1.2 Ubicación Geográfica

El municipio de San Marcos, Ocotepeque se encuentra ubicado en el extremo sur del Valle de Sensenti, localizado en los 14° 23' 30" latitud Norte y los 88° 56' 30" longitud Oeste, en el ángulo formado por los ríos Alax o Grande y Gualquire o Suntutín en la zona Occidental de Honduras, en el departamento de Ocotepeque, con una extensión territorial de 169.2 Km² siendo sus límites los siguientes:



1.3 Contexto Biofísico

1.3.1 Características Físicas

Suelo

El territorio del término municipal de San Marcos en su mayoría presenta una topografía accidentada y con suelos vulnerables a la erosión. Un alto porcentaje del término municipal son tierras de vocación forestal, pero en la actualidad la mayoría de ellas son utilizadas para actividades de pastoreo y agricultura, principalmente para el cultivo de granos básicos, café y hortalizas. Estas actividades constituyen el rubro principal para todos los habitantes del área rural y la mayor parte de los habitantes del casco urbano.

Las áreas destinadas a la producción agrícola y ganadera son ubicadas en cualquier sitio sin tomar en cuenta factores determinantes para la conservación del suelo como: pendiente, calidad del suelo y su cercanía a los nacimientos o cauces de agua.

Las actividades de pastoreo se realizan en forma aislada en todo el municipio, las áreas con pastos cultivados son poco observadas en las zonas ganaderas, pero gran parte de las áreas cubiertas de bosques de pino y mixtos están sometidos al sobre pastoreo y compactación por el ganado. En extensas áreas el bosque de pino ha sido completamente eliminado para favorecer el crecimiento de los pastos naturales, que son renovados de forma tradicional a través de las quemadas de potreros que al ser realizados sin medidas de prevención adecuadas se convierten en incendios forestales de gran intensidad, causando daños aún mayores sobre el suelo, los caudales y calidad del agua.

Clima

El clima del municipio mantiene un promedio de temperatura de 24°C durante todo el año, sin embargo puede bajar hasta los 14 grados centígrados en los meses de Diciembre y Enero; estas temperaturas se mantienen por períodos más largos en las partes altas y por espacios más cortos en la zona del valle.

La máxima llega a los 30 grados centígrados durante los meses de Marzo y Abril. La precipitación pluvial está bastante distribuida, debido a la entrada de varios sistemas de presión atmosférica que atraviesan el occidente del país por el Océano Pacífico. Las lluvias se encuentran distribuidas entre los meses de Junio a Octubre, los temporales afectan la zona durante los meses de Noviembre a Enero y el resto de los meses (Febrero a Junio) se consideran meses secos, aunque caen lluvias ocasionales.

Hidrografía

Se han identificado 14 microcuencas que drenan sus aguas para dar paso a la formación del gran Río Ulúa. En su mayoría presentan un alto grado de deforestación, debido al avance acelerado de la frontera agrícola y a la realización de actividades ganaderas sin medidas adecuadas que favorezcan la protección y conservación de los recursos de las microcuencas.

La red hídrica del municipio de San Marcos de Ocotepeque está formada por los siguientes ríos y quebradas:

Ríos	Quebradas
Río Grande	Quebrada del Pescado
Río El Riyito	Quebrada del Infiernillo
Río de Cunce	Quebrada de Pacayonas
Río Chiquito	Quebrada del Tontolar
Río Gualjoco	Quebrada del Agua Caliente
	Quebrada del Olvido
	Quebrada El Chagüitón
	Quebrada de los Tabancos
	Quebrada de Gualcince

Fuente: UMA San Marcos

1.3.2 Características Biológicas

El municipio de San Marcos se encuentra en la parte Sur del Valle de Sensenti, entre los 960 A 1,800 metros sobre el nivel del mar, topográficamente se pueden definir 3 zonas geográficas claramente definidas, las cuales se describen así:

Zona de La Cuenca del Río Suntutín

Comprende la parte montañosa de la cordillera de Merendón, los suelos son quebrados y la altura va desde los 910 y 1850 metros sobre el nivel del mar. Son aptos para el cultivo de hortalizas y todavía existe un potencial considerable de fuentes de agua para establecer sistemas de riego.

Zona del Cerro Colopeca

Esta zona se ubica al Sur del Municipio y comprende terrenos que van desde los 850 metros hasta los 1,500 metros sobre el nivel del mar. La principal actividad agrícola de esta zona ha sido la caficultora, la cual se ha intensificado en los últimos años. Otra importancia de esta región del municipio es que ha abastecido de agua a la población del casco urbano, y que por la explotación del café se ha visto gravemente afectada, tanto en el sentido de contaminación del agua, como por disminución de la producción acuífera.

Zona de la Cuenca del Río Grande

Comprende los terrenos ubicados en las faldas de la cordillera de Celaque, la altitud va desde los 850 metros a los 1,800 metros sobre el nivel del mar. Esta zona ha sido productora de café y de granos básicos y en los últimos años se ha introducido el cultivo de frutales de altura, los cuales han sido muy bien adoptados por la población. El potencial eco turístico es muy bueno, y ya se encuentran desarrollados algunos proyectos orientados a esta nueva actividad económica. También hay mucho potencial hídrico, lo cual facilita la implementación de proyectos de riegos.

1.3.3 Características Sociales

La dieta diaria de la población del municipio está compuesta de maíz, frijoles, arroz y lácteos, como base, además hay alto consumo de vegetales criollos o sea plantas con potencial alimenticio que crecen de forma silvestre, como son los lorocos, flor de izote, quiletos, guates, güisquiles, ayotes, hierbas y moras entre otros, como en la mayoría de los pueblos del occidente de Honduras, entre las que mencionamos están las siguientes:

Comidas	Bebidas típicas
Tamales	Chicha
Ticucos	Atol Dulce de Elote
Pan de Mujer	Atol Agrio de Elote
Dulce en Leche	Fresco natural
Sopa de Mondongo	Vino natural
Sopa de Gallina Criolla	Café
Ayote en Dulce	Horchata de Arroz
Catrachas	
Torrejas	
Tortilla de maíz.	
Tamalitos, Montucas, Riguas	

Fuente: Elaboración propia

Los habitantes de San Marcos se caracterizan por ser personas amistosas y sociables, teniendo como parte de su cultura una diversidad de costumbres, tradiciones y gastronomía típica.

Patrimonio de los Habitantes

La principal actividad económica de sus pobladores es el comercio, la agricultura, la ganadería, siendo su principal patrimonio el cultivo del café, además de los cultivos de maíz, frijoles, árboles frutales y Hortalizas que en su mayoría son productos de consumo familiar y comercial. Los salarios oscilan en un promedio de Lps. 100.00 diarios (\$ 5.26 /día) el desempleo se calcula en 42% y el promedio de ingreso familiar es de 2,000.00 mensuales, esto es en relación a los empleos en el área rural. En el área urbana existen instituciones y empresas que generan empleo. Los empleos permanentes giran alrededor de: El Hospital Departamental San Marcos, Centro de Salud, Organizaciones de Desarrollo (Hermandad de Honduras, Fundación PHILAR, Visión Mundial, AESMO, ADEVAS Escuela Saludable, PROHECO, Banco de Occidente, Banco del Café, BAC-BAMER, Instituciones Educativas (escuelas y colegios), Clínicas Médicas, Bufetes, Cooperativas, Centros Comerciales, Farmacias, Gasolinera etc. Los empleos temporales están relacionados en primer lugar con el rubro del café, y después con otras labores de construcción, comercio y agropecuarias.

“En los últimos 20 años el departamento se ha reflejado fuerte crecimiento en la producción de café, mejorando considerablemente el sistema de beneficiado, manteniendo una buena calidad del grano, convirtiéndose, la caficultura en el principal patrimonio para muchas familias”², hay presencia de 5 Exportadoras: BECAMO, INAGINSA, Compra y Venta de Café del Valle, Café Ventura, Compra y Venta de Café Rivera. El municipio de San Marcos concentra la mayor parte de la cosecha del café del Valle de Sensenti. Es notoria la presencia de intermediarios locales, convirtiéndose éste en el principal centro de acopio, para después comercializarlo en los mercados nacionales e internacionales. En la actualidad ha tomado preponderancia la Asociación Cafetalera Marquense que beneficia y comercializa el café que producen sus asociados y cuenta con una planta de beneficiado ecológico único en la Región.

En la actualidad existe una Cooperativa de productores de acopio de miel asesorados por la Asociación Ecológica de San Marcos (AESMO). Este rubro a tenido un crecimiento significativo en los últimos años, producen miel de muy buena calidad, que ha tenido aceptación en el mercado nacional, pero aun no poseen personería jurídica ni una marca registrada que les respalde lo que le obliga vender la miel en granel, esto hace que sean los intermediarios los beneficiados con la calidad del producto.

Así como todos los municipios fronterizos con El Salvador, San Marcos, Ocotepeque, cuenta con un alto potencial de mercadeo de sus productos agrícolas y pecuarios en este país vecino, sin embargo, se debe hacer un fuerte trabajo para que los productores den mayor valor agregado a sus productos y puedan competir con calidad. Los municipios aledaños como es San Francisco del Valle y Mercedes es otro de los potenciales mercados que se deben aprovechar, sobre todo para la salida de la producción local, ya que estos municipios se convierten en una buena plaza para la comercialización de productos agropecuarios los días sábados y domingos (Días de mercado).

Otro aspecto importante en los ingresos de la municipalidad son los impuestos por concepto de negocios, lo que nos hace ver que el Comercio se está convirtiendo en uno de los rubros patrimoniales más fuertes del municipio.

Producción y Comercialización

La mayor actividad productiva del municipio se encuentra en el sector primario, siguiéndole por su orden la pequeña agroindustria relacionada con el beneficiado del café y seguidamente el sector servicios a nivel de comercio y servicios profesionales. En el sector agrícola los cultivos que predominan son el café, maíz, frijón, árboles frutales, caña de azúcar y en menor escala el cultivo de hortalizas, obteniendo rendimientos aceptables cada uno de ellos.

La mayoría de los productores poseen beneficios húmedos, depositando la pulpa y las aguas mieles en las quebradas, sin embargo, desde principios de la presente década se viene realizando esfuerzos por la promoción y construcción de beneficios ecológicos con los cuales se está mejorando el procesamiento de este rubro; por lo menos con medianos y grandes productores.

Recurso Suelo

El territorio del término municipal de San Marcos en su mayoría presenta una topografía accidentada y con suelos vulnerables a la erosión. “Un alto porcentaje del término municipal son tierras de vocación forestal, pero en la actualidad la mayoría de ellas son utilizadas para actividades de pastoreo y agricultura, principalmente para el cultivo de granos básicos, café y hortalizas. Estas actividades constituyen el rubro principal para todos los habitantes del área rural y la mayor parte de los habitantes del casco urbano. Las áreas destinadas a la producción agrícola y ganadera son ubicadas en cualquier sitio sin tomar en cuenta factores determinantes para la conservación del

suelo como: pendiente, calidad del suelo y su cercanía a los nacimientos o cauces de agua. Las actividades de pastoreo se realizan en forma aislada en todo el municipio, las áreas con pastos cultivados son poco observadas en las zonas ganaderas, pero gran parte de las áreas cubiertas de bosques de pino y mixtos están sometidos al sobre pastoreo y compactación por el ganado. En extensas áreas el bosque de pino ha sido completamente eliminado para favorecer el crecimiento de los pastos naturales, que son renovados de forma tradicional a través de las quemadas de potreros que al ser realizados sin medidas de prevención adecuadas se convierten en incendios forestales de gran intensidad, causando daños aún mayores sobre el suelo, los caudales y calidad del agua.”

Tenencia Tierra

El municipio de San Marcos, Ocotepique cuenta con una extensión superficial de de 160.9 Km. cuadrados equivalentes a 15,583.20 Hectáreas. De acuerdo a la estructura de tenencia de la tierra se distribuye tal superficie del municipio de la siguiente forma: 10,852.62 Hectáreas en tierras privadas y 4,730.58 que eran ejidos pero que fueron tituladas recientemente.

En el año de 1996 el Instituto nacional agrario efectuó una titulación masiva de tierras ejidales lo que permitió la incorporación de nuevos títulos privados de propiedad, que a la vez aseguran la tenencia de la tierra de muchos San Marqueños.

Recurso Agua

El Municipio posee gran cantidad de cursos de agua superficiales que de manejarse y usarse adecuadamente son suficientes para atender la demanda actual, tanto de consumo humano como para la realización de otras actividades productivas tales como el riego. La abundancia de fuentes superficiales hace innecesaria la utilización de agua subterránea en la zona. La Unidad Municipal Ambiental (UMA) conformada por la municipalidad es la entidad encargada de velar por el uso racional y sostenible de los recursos naturales. Esta fue constituida con el apoyo de la Asociación Ecológica de San Marcos de Ocotepique (AESMO) y entre sus actividades principales ha sido la elaboración del Diagnóstico socio ambiental de las micro cuencas y por tanto del territorio.

También existen instituciones gubernamentales y ONG´s que brindan capacitación y asistencia técnica al municipio. Sin embargo el acelerado proceso de degradación que presentan las microcuencas de este municipio, hace insuficiente la capacidad técnica actual para hacer frente a la problemática presente en las microcuencas.

Los principales problemas detectados son:

- Deforestación provocada principalmente por uso del suelo para cultivos agrícolas anuales, café, pastos para ganado, uso de madera para leña e incendios forestales.
- Cultivos agrícolas en suelos de laderas pronunciadas y muy susceptibles a la erosión y deslizamientos, sin la utilización de prácticas agronómicas adecuadas.
- Actividades ganaderas en zonas de vocación forestal provocando una compactación en el suelo, disminuyendo la capacidad de infiltración y regeneración natural.

PLAN DE DESARROLLO MUNICIPAL DE SAN MARCOS, OCOTEPEQUE

- Disminución acelerada de los bosques de protección en las fuentes de agua.
- Contaminación del agua por sedimentos y agroquímicos mal utilizados en los cultivos agrícolas, beneficiado del café, mal manejo de la pulpa y aguas mieles, así como también la presencia de heces fecales en el agua.

La principal micro cuenca generadora del agua del casco urbano es propiedad de la municipalidad (170 manzanas aproximadamente), en este momento está siendo manejada por la misma con el apoyo de AESMO, esto a permitido generar agua de calidad para el consumo humano y a la vez asegurar la dotación de agua para las futuras generaciones. Se cuenta además, con las juntas de agua de la comunidades, las cuales han organizadas y capacitadas pues el 90% de las mismas poseen sistemas de agua. Con el apoyo de los voluntarios del cuerpo de paz se logró aforar las fuentes generadoras de los mismos y diseñas planes de manejo proyectados para los próximos 20 años.

Recurso Bosque

La vegetación del municipio de San Marcos de Ocotepeque, está compuesta principalmente por bosque de coníferas y roble y en las partes altas por bosque de hoja ancha, es decir por bosques jóvenes mixtos de pino; asimismo, algunas especies comunes de árboles frutales como El Mango, El Nance, La Naranja y otras especies.

Según el Diagnostico municipal de Cuencas Hidrográficas realizados por el Proyecto de Desarrollo Forestal la situación del bosque en el municipio es la siguiente:

Micro cuencas del Municipio	Situación de las Micro cuencas (%)				Observaciones
	Bosque	Guamil	Agricultura	Pastos	
Quebrada El Cahguitón	66.67%	0%	21.67%	11.67%	Erosión y compactación del suelo, Sedimentación y contaminación por excretas
Río Chiquito	40%	3.3%	28.4%	28.3%	Erosión hídrica y eólica, formación de cárcavas por el tipo de revestimiento, Alto grado de turbidez cada vez que llueve, sedimentación debido a la gran cantidad de material que arrastra.
Quebrada El Olvido	70%	10%	17.5%	2.5%	Bosque joven, medio denso Pérdida de capa fértil por deforestación
Río de Cunce	40%	5%	40%	15%	Erosión producida por la limpia del terreno, Agricultura a orillas del río, Sedimentación y contaminación por agroquímicos
Quebrada La Ifigenia	47.5%	0%	35%	17.5%	Desgaste del suelo y pérdida de la capa fértil, Contaminación por agroquímicos, aguas mieles y pulpa de café
Río Gualjoco	41.7%	0%	36.6%	21.7%	Erosión por ausencia de cobertura boscosa, Disminución del caudal y calidad, así como sedimentación
Quebrada Agua Caliente	33.3%	3.3%	46.7%	16.7%	Deforestación, Sedimentación y reducción del caudal
Río el Riyito	10%	0%	55%	35%	Pérdida de capa fértil, Erosión y contaminación por agroquímicos, pulpa de café y aguas mieles
Quebrada El Pescado	60%	0%	40%	0%	Pérdida de la cobertura vegetal y por ende se queda desprotegida la superficie del suelo, Sedimentación en la época de invierno por el arrastre del suelo
Quebrada El Infiernillo	62.5%	10%	27.5%	0%	Erosión y sedimentación
Quebrada Pacayonas	25%	5%	57.5%	12.5%	Daños de erosión en gran escala, deforestación y empobrecimiento del bosque, Aprovechamientos ilegales se hacen en terrenos de protección forestal, Sedimentación
Río Grande	30%	0%	39%	31%	Deforestación y extracción de los mejores árboles, Sedimentación de las fuentes de agua
Quebrada El Tontolar	60%	0%	35%	5%	Aumento de la frontera agrícola y deforestación, Sedimentación de las fuentes de agua
Quebrada los Tabancos	22.5%	0%	7.5%	70%	Pérdida de capa fértil, Contaminación por arrastre y sedimentos, Disminución del caudal
Quebrada de Gualcince	45%	0%	15%	40%	Suelo susceptible a la erosión por la poca cobertura vegetal, Sedimentación y disminución de la cantidad de agua
Área drenaje diferenciado Río Grande	30%	10%	25%	35%	Explotación de los recursos, Erosión y sedimentación por la pérdida de bosque

Recurso Aire

La zona del Güisayote, y la parte alta con sus bosques, así como los bosques en la zona intermedia, todavía se consideran pulmones importantes en la producción de oxígeno. La calidad del aire se considera buena, en la mayor parte del municipio se respira aire no contaminado, sin embargo es necesario definir políticas encaminadas a reducir la contaminación del aire por los olores y gases que despiden los desechos orgánicos del café. La compra del micro cuenca de Río Hondo (170), las cuales están siendo reforestadas por la municipalidad y otras instituciones, se está constituyendo en una zona productora de oxígeno, la cual beneficiará directamente a los municipios de San Marcos, San Francisco y Mercedes.

Clima

El clima del municipio mantiene un promedio de temperatura de 24°C durante todo el año, sin embargo puede bajar hasta los 14 grados centígrados en los meses de Diciembre y Enero; estas temperaturas se mantienen por períodos más largos en las partes altas y por espacios más cortos en la zona del valle. La máxima llega a los 30 grados centígrados durante los meses de Marzo y Abril. La precipitación pluvial está bastante distribuida, debido a la entrada de varios sistemas de presión atmosférica que atraviesan el occidente del país por el Océano Pacífico. Las lluvias se encuentran distribuidas entre los meses de Junio a Octubre, los temporales afectan la zona durante los meses de Noviembre a Enero y el resto de los meses (Febrero a Junio) se consideran meses secos, aunque caen lluvias ocasionales.

Organización

El Municipio de San Marcos Cuenta con 34 Patronatos de Desarrollo Comunitario y 16 Comités de Barrio en el Casco Urbano, estas organizaciones juntamente con las Juntas de Agua en cada Comunidad, Sociedades de Padres de Familia en cada Centro Educativo, Juntas de Productores de Café, Iglesias entre otros, son los responsables por el desarrollo en cada Comunidad con el acompañamiento de la Municipalidad e Instituciones para la ejecución de los proyectos.

Los principales Ejes Estratégicos de la municipalidad son:

- **PARTICIPACION CIUDADANA**
- **ORDENAMIENTO TERRITORIAL**
- **INVERSION**

1.4 Justificación

La preparación y elaboración del Documento Plan De Desarrollo Municipal es una herramienta fundamental que tiene como fin orientar el desarrollo integral del municipio aun mediano plazo, el cual dio inicio con la identificación y capacitación de los líderes comunitarios quienes asumieron la responsabilidad de la preparación de los Planes de Desarrollo Comunitarios, el cual representa la base para la consolidación del PDM.

Durante el proceso de preparación y elaboración de los Planes de Desarrollo Comunitarios se generaron una serie de necesidades y potencialidades existentes en las diferentes comunidades del municipio, así como la identificación de posibles ideas de proyectos por cada eje temático enfocados a desarrollo proyectos en tres categorías: Con dinero, Sin dinero y que genera dinero, esto facilito preparar la consolidación de la priorización de las ideas de proyectos por zona, según zonificación territorial del municipio.

De igual manea en el marco del proyecto FOCAL II en su primera fase se nos permitió obtener una herramienta de indicadores socioeconómicos del municipio en el marco de los ODM y la ERP, mostrando los siguientes indicadores:

Indicadores Socioeconómicos del Municipio de San Marcos vs. ODM¹

Objetivos y metas del desarrollo del milenio	Indicadores
<p>Objetivo 1: Erradicar la extrema pobreza y el hambre. Meta 1: Reducir a la mitad, entre 1990 y 2015, el porcentaje de personas cuyos ingresos sean inferiores a 1 dólar por día. Meta 2: Reducir a la mitad, entre 1990 y 2015, el porcentaje de personas que padezcan de hambre.</p>	<p>-54.5% población con ingresos menores a \$ 1.13 diario. -Al 91.8% de los hogares los ingresos les ajustan para alimentarse los 3 tiempos de comida, desde su percepción.</p>
<p>Objetivo 2: Lograr una educación primaria universal Meta 3: Velar porque, para el año 2015, las niñas y niños de todo el mundo puedan terminar un ciclo completo de enseñanza primaria.</p>	<p>-52.6% niños(as) en edad escolar que actualmente estudian. -100.8% estudian primaria comparado con los que tienen edad para estar en este nivel; sin embargo, solamente el 64.0% de niños(as) que tienen edad de estudiar primaria lo están haciendo.</p>
<p>Objetivo 3: Promover la igualdad entre los sexos Meta 4: Eliminar las desigualdades entre los géneros en la enseñanza primaria y secundaria, preferiblemente para el año 2005, y en todos los niveles de la enseñanza antes del fin del año 2015.</p>	<p>-48.7% de niños que estudian primaria -51.3% de niñas que estudian primaria -56.8% de niños que estudian secundaria -43.2% de niñas que estudian secundaria -50.6% de niños en edad escolar</p>

¹ Fuentes: Metas de los ODM y resultados de la Línea de Base de Indicadores Socioeconómicos del Municipio-

PLAN DE DESARROLLO MUNICIPAL DE SAN MARCOS, OCOTEPEQUE

	<p>-49.4% de niñas en edad escolar</p> <p>-50.5% de niños que actualmente estudian en todos los niveles</p> <p>-49.6% de niñas que actualmente estudian en todos los niveles</p>
<p>Objetivo 4: Reducir la mortalidad infantil</p> <p>Meta 5: Reducir en dos terceras partes, entre 1990 y 2015, la mortalidad de los niños menores de 5 años.</p>	<p>-6.9 muertes por cada 1000 menores de 5 años en el 2011.</p>
<p>Objetivo 5: Mejorar la salud materna</p> <p>Meta 6: Reducir, entre 1990 y 2015, la mortalidad materna en tres cuartas partes.</p>	<p>-25.9 muertes maternas por cada mil partos atendidos en el 2011</p>
<p>Objetivo 6: Combatir el VIH/SIDA, paludismo y otras enfermedades</p> <p>Meta 7: Haber terminado y comenzado a reducir, para el año 2015 la propagación del VIH/SIDA.</p> <p>Meta 8: Haber detenido y comenzado a reducir, para el 2015, la incidencia del paludismo y otras enfermedades graves.</p>	<p>-0.3 infectados de VIH por cada mil personas</p> <p>-1.3 infectados con paludismo por cada mil</p> <p>-138.9 afectados por IRAS por cada mil</p> <p>-0 infectado de tuberculosis por cada mil</p> <p>-18.3 infectados con dengue clásico por cada mil</p>
<p>Objetivo 7: Garantizar la sostenibilidad del medio ambiente</p> <p>Meta 9: Incorporar los principios del desarrollo sostenible en las políticas y los programas nacionales e invertir la pérdida de recursos del medio ambiente.</p> <p>Meta 10: Reducir a la mitad, para el año 2015, el porcentaje de personas que carezcan de acceso sostenible a agua potable.</p> <p>Meta 11: Haber mejorado considerablemente para el año 2020, la vida de los habitantes de los tugurios.</p>	<p>-80.9% de los hogares utiliza leña para cocinar.</p> <p>-80.7% de los hogares con acceso al agua por acueducto.</p> <p>-88.9% de los hogares con acceso a eliminación de excretas</p> <p>-56.6% hogares con servicio de alcantarillado</p> <p>-54.2% viviendas con inadecuada disposición de la basura.</p> <p>-82.8% de los hogares con servicio de energía eléctrica domiciliar</p> <p>-65.9% de viviendas en condiciones regulares y malas</p> <p>-16.7% de las viviendas no tienen baño</p> <p>-35.0% de las viviendas tienen una sola pieza como dormitorio (4.4 promedio familiar)</p>

1.5 Beneficiarios

Con la elaboración e implementación de este documento siendo el Plan de Desarrollo Municipal, se estarán beneficiando de manera directa e indirectamente el conjunto de la población total del municipio, siendo 16,986 habitantes, distribuidos en 34 comunidades y 16 barrios que forman parte del casco urbano. De la población total el 51.73% pertenecen al sexo femenino y el 48.27 al sexo masculino.²

Es por tal razón que a este proceso las comunidades asumen un papel muy importante en la gestión de los proyectos, los cuales se identificaron y priorizaron a través de las diversas asambleas comunitarias, con el fin de que cada una de los líderes y lideresas se apropien en los proceso que impulsan al desarrollo de la comunidad y la gestión de los proyectos.

En otras palabras, el nivel de participación de los beneficiarios en el proceso de gestión de sus proyectos será la clave del desarrollo comunitario, incluyendo en la toma de decisiones, ejecución, administración, control y seguimiento.

En lo que respecta a los proyectos estratégicos, que tienen influencia directa en el territorio del municipio, sean del Plan Estratégico de Desarrollo Territorial o de la Agenda Estratégica Cultural del municipio, los mismos serán responsabilidad de la municipalidad, con apoyo de las instancias de la sociedad interesada en los diversos temas estratégicos.

1.6 Metodología

La metodología implementada se resumen en las siguientes etapas y diversas actividades que conlleva el proceso, la cual se desarrolló con la participación de líderes y lideresas, instituciones, ONGs con intervención en el municipio.

Fase I: Preparatoria

- Elaboración y concertación de la propuesta metodológica
- Preparación de la propuesta técnica, plan general de trabajo y presupuesto
- Socialización de la propuesta con equipo técnico y Alcalde
- Elaboración propuesta de carta de compromisos
- Negociación de apoyo técnico con otras instituciones y proyectos
- Elaboración de material de capacitación
- Realización de taller de capacitación a técnicos municipales e institucionales sobre la metodología.

² Fuente: Línea de Base de Indicadores Socioeconómico del Municipio de Mercedes

Fase II: Inducción a nivel del municipio

- Socializar la propuesta con la Corporación Municipal y negociación de carta de compromisos (certificación punto de acta).
- Constitución del equipo técnico municipal líder del proceso
- Elaboración propuesta plan de trabajo a desarrollar
- Elaboración plan mínimo de comunicación.
- Identificación de líderes sociales que formarán el equipo comunitario facilitador
- Realización de talleres de capacitación a los equipos comunitarios sobre la metodología para preparar los PDC. (4 módulos de capacitación de 8 horas por módulo)

Fase III: Elaboración de Planes de Desarrollo Comunitario

- Identificación y concertación de los ejes temáticos de análisis y las variables determinantes.
- Disponer de los indicadores de línea de base por cada comunidad, en el marco de los ODM y la ERP.
- Preparación del plan de trabajo del equipo líder comunitario
- Levantar los listados de los participantes en cada jornada
- Levantar cuadro sobre instituciones y organizaciones existentes en la comunidad
- Realización de jornadas comunitarias para preparar análisis sobre situación socioeconómica, análisis problemática local, análisis de actividades y potencialidades productivas, alternativas planteadas como ideas de proyectos y su priorización, consolidación del Plan de Desarrollo Comunitario, y listados de los participantes por evento realizado
- Socialización y validación de la propuesta de plan y papel de los Patronatos en su gestión (certificación de los puntos de actas de aprobación de los planes en asamblea comunitaria)

Fase IV: Elaboración planes zonales

- Validar mapa de zonificación del municipio
- Realización de talleres zonales para la priorización de proyectos zonales y levantamiento de listados
- Preparación programación de los planes zonales sobre la base de los proyectos priorizados
- Socialización y aprobación de los planes zonales por la Corporación Municipal (certificación de punto de acta)

Fase V: Construcción (revisión) de la visión compartida y proyectos estratégicos

- Diagnóstico general del municipio por eje temático
- Elaboración de la visión compartida del municipio
- Definición de las líneas estratégicas
- Definición de los objetivos de línea
- Identificación, priorización y programación de proyectos estratégicos

Fase VI: Elaboración del Plan de Inversión Municipal Multisectorial y Plurianual (PIMMP)

- Preparación de la programación del plan: proyectos estratégicos priorizados por línea estratégica, proyectos de desarrollo social y productivo priorizados por cada plan zonal y proyectos de infraestructura
- Preparación del Plan de Inversión Anual para el primer año de ejecución
- Levantamiento listado de representantes y de la Corporación Municipal que participaron en la concertación del Plan de Inversión Municipal Multisectorial y Plurianual
-

Fase VII: Consolidación y redacción del plan

- Elaboración de presupuesto consolidado
- Redacción del plan con sus anexos: (ver guía metodológica)
 - Planes de Desarrollo Comunitario
 - Planes Zonales de Desarrollo Territorial
 - Plan de Inversión Municipal Plurianual
 - Plan de Inversión Anual

Fase VIII: Socialización, revisión final y edición

- Jornada para la socialización y validación del plan con la Corporación Municipal y los representantes comunitarios en cabildo abierto (papel de la Corporación y los Patronatos en la gestión)
- Revisión final del documento.
- Edición y entrega del documento.

Fase IX: Implementación del Plan

- Elaboración de fichas y perfiles de proyectos
- Preparación y concertación de planes operativos de inversión anual municipal (cada año)
- Jornada de socialización con entes de gobierno y de la cooperación
- Gestión de proyectos
- Ejecución de proyectos

Fase X: Seguimiento y Evaluación

- Los Patronatos en asambleas comunitarias analizan trimestralmente los avances en la ejecución del plan y reportan a la UTM.
- La Corporación Municipal mensualmente analiza los avances en la ejecución del plan y anualmente evalúa los resultados alcanzados.
- Jornadas de evaluación con representantes zonales una vez al año y reformulan el plan en los casos necesarios.

1.7 Periodo del Plan

La presente herramienta de gestión del Municipio tiene una duración de Cinco años y cada año será revisado en el proceso de preparación del Plan de Inversión Municipal Anual.

II. Diagnóstico Socioeconómico del Municipio

Principales indicadores

2.1 Población

El Municipio de San Marcos del departamento de Ocatepeque con código 1413 tiene aproximadamente una población de 16,986 habitantes al año 2011, de los cuales el 51.73% (8,788) son mujeres y el 48.27% (8,198) son hombres, con una densidad poblacional de 102.9 habitantes por Km². Los habitantes están distribuidos en 36 comunidades y el casco urbano; el acceso a estas comunidades es por vía terrestre y el estado de las vías de comunicación va de regular a bueno lo que permite un intercambio fluido de productos como el desplazamiento de personas.

2.2 Salud

En Salud es un factor fundamental la integración familiar, especialmente en la salud de los niños, y es de suma importancia conocer el número de madres solteras, jefes de familias, considerando que son responsables del cuidado de los hijos y de obtener los recursos para la manutención del hogar, lo que en cierta manera conlleva a no dedicarle el tiempo necesario en atención y dedicación a los niños.

Según datos de la línea base municipal se determina que del total de los hogares en el municipio hay un 25.2% con 984 madres solteras, siendo una situación preocupante en tanto la formación de los hijos y que a la vez carecen del modelo de padre, con las consiguientes consecuencias que implica.

Otro dato relevante en el municipio es que en el 2011 nacieron un total de 437 niños, lo que significa una tasa de natalidad de 2.6%, siendo una tasa más baja de la región. En concordancia con lo anterior en el 9.8% de los hogares viven dos o más de una familia, generalmente con nexos de consanguinidad y la mayoría de las familias son dirigidas por madres solteras que aún no han formado su hogar.

Los Objetivos de Desarrollo del Milenio (ODM) tienen programado reducir la mortalidad materna en $\frac{3}{4}$ partes, en tanto la ERP propone reducirla a la mitad, en cuanto a esto la tasa de mortalidad materna durante el parto y el posparto para el 2011 fue del 25.2 por cada mil partos. En tanto, la tasa de mortalidad infantil en menores de 5 años fue de 6.8 por cada mil niños nacidos en este rango menores de 5 años; en este sentido los ODM proponen reducir mortalidad niños menores de 5 años a $\frac{2}{3}$ y la ERP reducirla a la mitad.

Hay que tomar en consideración que en las áreas rurales del municipio, generalmente los partos son atendidos por parteras y/o enfermeras, en el caso del municipios de San Marcos, durante el 2011 del total de partos, el 10.2% fueron atendidos por enfermeras, el 2.4% por parteras y el 84.6% por médicos, siendo muy significativo el porcentaje de partos atendidos por parteras a pesar de que en la cabecera municipal hay un hospital departamental público; sin embargo, este datos nos indica que todavía hay mujeres que prefieren tener sus hijos en casa, por condiciones económicas que no les permiten desplazarse con anticipación al hospital departamental.

Así mismo se identificaron once enfermedades de incidencia en la población y entre las de prevalencia están: el 13.9% IRAS, 1.8% Dengue clásico, 1.8 enfermedades de la piel, 1.5% Alcoholismo y 3.8% diarreas de la población total del municipio.

2.3 Servicios Básicos

Uno de los compromisos de las Autoridades del Municipio es satisfacer las necesidades básicas de sus habitantes es por eso que están interesadas en continuar ampliando la cobertura de los servicios Básicos, pues en ellos se basa el Desarrollo Humano sustentado en la calidad de estos como ser: servicio de agua potable, alcantarillado sanitario, recolección de basura, energía eléctrica, telefonía, vías de acceso Etc.

Agua

En cuanto al servicio de agua los ODM proponen reducir el porcentaje de personas que carecen de agua y la ERP plantea incrementar el acceso a un 95% al agua potable y saneamiento básico.

Los hogares del municipio que reciben el servicio recurso agua mediante acueducto con llave domiciliar representan el 80.7% del total, sin embargo, el resto de la población de alguna manera se las ingenia para obtenerla; por ejemplo, el 3.6% de la viviendas están conectadas mediante pozos propios, el 3.5% de aguas domiciliar de pozo propio y un 9.98% accede a este servicio a través de llaves públicas,

Aun cuando la mayoría de la población tiene de alguna manera acceso a este servicio, el agua que reciben es totalmente apta para consumo humano, ya que las fuentes reciben el tratamiento y mantenimiento adecuado.

Las formas de administración, en el casco urbano el sistema de distribución del recurso agua es administrado por la municipalidad; sin embargo en las comunidades que poseen acueductos son las Juntas de Agua las que administran los sistemas bajo la concesión no formal de la Municipalidad, pero esta no tiene la capacidad de supervisar el funcionamiento de las Juntas y los sistemas, provocando que los mismos no sean sostenibles.

Referente al tiempo que reciben el servicio, en la totalidad de las viviendas expresaron que con las deficiencias del caso lo tienen siete días a la semana.

Letrinas/Alcantarillado

El servicio de alcantarillado sanitario sólo el 56.8% de la viviendas lo recibe siendo del casco urbano, por ello la cobertura es baja; sin embargo, el 33.0% de las viviendas poseen letrinas, de las cuales el 97.3% la utilizan, lo que hace un total real de 88.9% del total de los hogares con disposición adecuada de excretas.

Por lo que de igual manera hay un 11.1 % que no tiene módulos sanitarios, por lo que demuestra que hay un número de hogares considerable que sus necesidades fisiológicas las realizan al aire libre, y aun en los casos de familias con letrinas existe el pleno reconocimiento de los efectos por el uso de éstas en la contaminación de las aguas subterráneas.

Recolección de Basura

El Municipio de San Marcos el servicio de recolección de basura la reciben el 45.78% de los hogares. En el casco urbano la recolección de basura se lleva a cabo todos los días ya que se cuenta con el servicio de tren de aseo, estos desechos son depositados en el Relleno Sanitario ubicado en el Motolín en el municipio de San Francisco del Valle.

A través de la Unidad Municipal Ambiental, Departamento de Justicia Municipal, Personal de Salud y Organizaciones de base Comunitaria, Se están realizando esfuerzos considerables por mantener la limpieza en las Comunidades, con el aseo de las Cunetas, bocatomas, protección de las fuentes de agua, campañas de limpieza, recorridos sanitarios y charlas para educar especialmente a niños, Jóvenes y adultos sobre el tratamiento de la basura y la limpieza en la Comunidad.

Energía Eléctrica

La cobertura de energía eléctrica domiciliar en el municipio es de 82.8% de los hogares, y el 77.9% cuenta con el servicio de alumbrado publico

2.4 Vivienda

En el municipio existe 5,321 edificaciones de las cuales 3,899 viviendas están ocupadas lo que representan el 73.2% y un 26.7% están desocupadas del total; del total de las edificaciones del municipio el 37.9% se ubican en el casco urbano, de las cuales el 70.2% son viviendas ocupadas.

NUMERO DE FAMILIAS POR VIVIENDA

No de baños por vivienda	Cantidad de viviendas	%
Viviendas con una familia	3,516	90.18
Viviendas con dos familias	307	7.87
Viviendas con tres familias	59	1.51
Viviendas con cuatro familias	17	0.44
Total	3,899	100%

Fuente: Elaboración propia / proyecto FOCAL - JICA

Como se puede observar existe una necesidad considerable de incrementar las coberturas de los servicios de vivienda adecuada en todo el municipio, dando prioridad a las personas de escasos recursos económicos, así como las personas con capacidades especiales y tercera edad, elemento esencial de la estrategia de la presente administración, con el programa de "vida mejor". La construcción de vivienda o mejoramiento de las mismas adecuadas mantiene una vinculación directa con el desarrollo social y económico de cada familia.

Los principales problemas de las viviendas nos muestra que el 44.5% de las mismas no tienen repello, el 34.1% poseen piso de tierra, el 51.7% no tiene cielo falso y el 8.1% poseen el techo en mal estado; si consideramos por salubridad la importancia del cielo falso como un elemento de una vivienda en buen estado, nos encontramos que el porcentaje de viviendas en condiciones regulares a malas sería mayor.

Además de los problemas descritos anteriormente algunas las viviendas les falta la cobertura de los servicios Básicos como sistema de agua potable en algunos casos, alcantarillado sanitario, electrificación, tren de aseo etc. calificando en base a estos criterios las siguientes condiciones en porcentajes: Buenas 34.12%, Regular 38.65% y Malas un 27.23%.

EDIFICACIONES, VIVIENDAS OCUPADAS Y POBLACIÓN POR CADA UNA DE LAS COMUNIDADES

No.	Nombre de la Comunidad	Edificaciones					Población			
		Ocupadas	%	Desocupadas	%	Total	%	Cant.	%	
1	La Asunción	70	1.80	19	1.34	89	1.67	319	1.88	
2	Mesa Grande	94	2.41	28	1.97	122	2.29	445	2.62	
3	Sabana Larga	62	1.59	12	0.84	74	1.39	281	1.65	
4	El Transito	310	7.95	84	5.91	394	7.40	1446	8.51	
5	Santa Marta	124	3.18	28	1.97	152	2.86	531	3.31	
6	El Jaralón	69	1.77	23	1.62	92	1.72	366	2.15	
7	Callejones	45	1.15	17	1.20	62	1.16	223	1.31	
8	La Cumbre	50	1.28	21	1.48	71	1.33	289	1.70	
9	Cunse	120	3.08	42	2.95	162	3.04	561	3.30	
10	El Pinal	26	0.67	06	0.42	32	0.60	147	0.87	
11	Los Lesquines	23	0.59	23	1.62	46	0.86	105	0.62	
12	El Pito	68	1.74	11	0.77	79	1.48	308	1.81	
13	Llano del Horcón	69	1.77	38	2.67	107	2.01	328	1.93	
14	Buenos Aires	33	0.85	08	0.56	41	0.77	156	0.92	
15	Barranquito Colorado	51	1.31	29	2.04	80	1.50	220	1.30	
16	Prado Jaralón	34	0.87	14	0.98	48	0.90	154	0.91	
17	La Tejera	30	0.77	05	0.35	35	0.65	145	0.85	
18	El Carrizal	262	6.72	70	4.92	332	6.24	1145	6.74	
19	Agua Colorada	60	1.54	16	1.13	76	1.42	275	1.62	
20	El Granzal	159	4.08	65	4.57	224	4.21	729	4.29	
21	San Juan	128	3.28	29	2.04	157	2.95	627	3.69	
22	Agua Zarca	22	0.56	07	0.49	29	0.54	106	0.62	
23	El Suyate	33	0.85	14	0.98	47	0.88	147	0.87	
24	Platanares	60	1.54	15	1.05	75	1.41	231	1.36	
25	Planes Playón	18	0.46	08	0.56	26	0.48	75	0.44	
26	El Volcancillo	52	1.33	21	1.48	73	1.37	206	1.21	
27	San Luis	101	2.59	31	2.18	132	2.48	479	2.82	
28	El Refugio	64	1.64	09	0.63	73	1.37	286	1.68	
29	Planes Granzal	33	0.85	16	1.13	49	0.17	151	0.89	
30	Pashapa	60	1.54	24	1.69	84	1.57	273	1.61	
31	El Playón	60	1.54	23	1.62	83	1.56	293	1.72	
32	Cumbre del Granzal	06	0.15	09	0.63	15	0.28	25	0.15	
33	La Lima	26	0.67	20	1.41	46	0.86	122	0.72	

PLAN DE DESARROLLO MUNICIPAL DE SAN MARCOS, OCOTEPEQUE

34	Potreros	63	1.62	31	2.18	94	1.76	277	1.63
	Total comunidades (34)	2485		816		3,301		11,471	
1	Las Flores	130	3.34	35	2.46	165	3.10	492	2.90
2	Buenos Aires	92	2.36	26	1.83	118	2.22	338	1.99
3	El Bosque	56	1.44	31	2.18	87	1.63	232	1.37
4	San Juan	219	5.62	114	8.02	333	6.25	822	4.84
5	Santa Rosita	81	2.08	18	1.27	99	1.86	377	2.22
6	Colonia Brisas San Marqueñas	82	2.10	06	0.42	88	1.65	327	1.93
7	El Piñalito	105	2.69	52	3.66	157	2.95	380	2.24
8	El Centro	62	1.59	129	9.07	191	3.58	267	1.57
9	El Calvario	129	3.31	30	2.11	159	2.98	462	2.72
10	San Sebastián	99	2.54	34	2.32	133	2.49	366	2.15
11	La Herradura	101	2.59	20	1.41	121	2.27	403	2.37
12	Brisas del Campo	90	2.31	56	3.94	146	2.74	391	2.30
13	Colonia Villa Florencia	40	1.03	16	1.13	56	1.05	158	0.93
14	Gualjoco	19	0.49	06	0.42	25	0.46	74	0.44
15	Las Lajitas	44	1.13	21	1.48	65	1.22	182	1.07
16	Col San Antonio	64	1.61	13	0.91	77	1.44	244	1.44
	Total Casco Urbano	1,413		606		2,020		5,515	
	Total Municipio	3,899		1,422		5,321		16,986	

2.5 Educación

En San Marcos Ocotepeque la edad escolar se comprende desde la edad de 4 a 23 años, desde preescolar hasta finalizar la universidad, tomando en consideración este parámetro, los resultados obtenidos nos muestran que en el municipio hay un total de 7983 de niñas, niños y jóvenes que se encuentran en edad de estudiar, de los cuales el 50.3% son niñas y 49.7% son niños, del total de niños y niñas en edad escolar actualmente están estudiando 4198 que representa el 52.58%.

Distribución niños en edad escolar y los que actualmente estudian o estudiaron (De 4 a 23 años)

Nivel educativo		Niños en edad escolar		Estudian actualmente o estudiaron		Estudia ahora	
		Cantidad	%	Cantidad	%	si	%
Preescolar	Niños	556	6.96	468	5.86	359	4.49
	Niñas	551	6.9	478	5.99	385	4.82
	Total	1107	13.86	946	11.85	744	9.31
Primer grado	Niños	179	2.24	265	3.32	126	1.57
	Niñas	176	2.2	330	4.13	125	1.56
	Total	355	4.44	595	7.45	251	3.13

PLAN DE DESARROLLO MUNICIPAL DE SAN MARCOS, OCOTEPEQUE

Segundo Grado	Niños	167	2.09	272	3.41	106	1.33
	Niñas	193	2.42	368	4.61	127	1.59
	Total	360	4.51	640	8.02	233	2.92
Tercer Grado	Niños	177	2.22	346	4.33	112	1.4
	Niñas	176	2.2	425	5.32	114	1.43
	Total	353	4.42	771	9.65	226	2.83
Cuarto Grado	Niños	214	2.68	360	4.51	119	1.49
	Niñas	193	2.42	352	4.41	126	1.57
	Total	407	5.1	712	8.92	245	3.06
Quinto Grado	Niños	196	2.45	282	3.53	121	1.52
	Niñas	228	2.85	321	4.02	141	1.76
	Total	424	5.3	603	7.55	262	3.28
Sexto Grado	Niños	255	3.19	819	10.26	164	2.05
	Niñas	248	3.11	849	10.63	156	1.95
	Total	503	6.3	1668	20.89	320	4
Básico	Niños	660	8.26	640	8.02	331	4.15
	Niñas	731	9.15	504	6.31	342	4.28
	Total	1391	17.41	1144	14.33	673	8.43
Diversificado	Niños	741	9.28	430	5.38	341	4.27
	Niñas	633	7.93	240	3.01	259	3.24
	Total	1374	17.21	670	8.39	600	7.51
Universidad	Niños	894	11.19	92	1.15	339	4.24
	Niñas	815	10.21	69	0.86	305	3.82
	Total	1709	21.4	161	2.01	644	8.06
Ningún Nivel	Niños	--	--	39	0.48	--	--
	Niñas	--	--	34	0.43	--	--
	Total	--	--	73	0.91	--	--
Total niños—jóvenes		4,039	50.59	4013	50.26	2118	26.53
Total niñas – jóvenes		3,944	49.41	3,970	49.73	2,080	26.05
Total		7,983	100	7,983	100	4,198	52.58

Fuente: Elaboración propia, con base a encuesta censal de hogares, 2012.

Como puede observarse los índices de cobertura son bajos en todos los niveles, a excepción del nivel primario, sin embargo en éste inclusive no están estudiando todos los que tienen edad escolar en este nivel (solamente lo hacen el 64%), en general son 3,768 niños que no están estudiando representando un 47.2% del total en edad de estudiar.

Distribuyendo la población estudiantil por niveles educativos nos encontramos con los siguientes resultados en población y cobertura (de los que tienen edad de estudiar en cada nivel):

Nivel Preescolar

Analizando los indicadores obtenidos a la luz de los ODM y ERP nos encontramos con las siguientes metas y resultados: duplicar cobertura neta en educación pre básica en niños de 4 años, en los resultados nos encontramos que en total hay 1107 niños en edad de estudiar en este nivel, que representa el 13.86% del total de la población en edad escolar, de los cuales 744 están estudiando y representan el 9.31% en el nivel preescolar.

Nivel Primario:

En esta nivel los datos muestran que los niños en edad de estudiar primaria (7 a 12 años) son 2,402 lo que representan el 30.36% del total de niños en edad escolar, sin embargo, la cantidad de niños que están estudiando en este nivel son 1,537 niños(as) los cuales 789 son niños representan el 51.34%. 748 son niñas que representan el 48.66% de los niños de nivel educación primaria, lo que representan el 19.25%, del total de los niños que están estudiando, por lo que significa que 865 niños dejaron sus estudios lo que equivale al 10.83% del total de niños de educación primaria.

Nivel Básico:

En este nivel los jóvenes que están en edad de estudiar son 1391, representa un 17.42% del total, de los cuales el 14.33 (1144) estudian o han cursado este nivel. Del total de este nivel el 8.43% (673) están actualmente estudiando, de los mismo el 50.81%(342) son varones y 49.18%(331) son hembras. Un dato relevante es que el 51.62% ha dejado de seguir estudiando en este nivel.

Nivel diversificado:

La cantidad de jóvenes en este nivel en edad de estudiar son 1,374 de los cuales 633 son varones y 741 son hembras pero solo 600 jóvenes están estudiando de los cuales 259 son varones y representan el 43.17% y 241 hembras que representan 56.83% de estos resultados se deduce que la población estudiantil que ha logrado llegar a nivel diversificado es sumamente bajo, por lo que el nivel de profesionalización y calificación del recurso humano del municipio no es el esperado para impulsar el desarrollo local.

Otra meta propuesta es lograr que el 50% de la fuerza de trabajo emergente complete la educación secundaria; los datos arrojan que la fuerza de trabajo emergente (13 a 18 años) son de 2614 jóvenes (36.61% del total en edad escolar) de los cuales sólo 14.29% actualmente estudia en la secundaria, incluyendo el 15.34% que ya pasó por este nivel.

En cuanto a esa situación del analfabetismo en el municipio, se obtuvo que el 11.3% de la población no sabe leer y escribir, si en otro caso no tomamos en consideración a los que están en edad preescolar y partimos con la edad de primaria este porcentaje se reduciría al 10% que siempre es considerable.

POBLACIÓN SABE LEER Y ESCRIBIR POR RANGO DE EDADES

Rangos de Edades	Total personas por rango	%	Saben leer y escribir	%	No saben leer y escribir	%
De 5 a 6 años	750	4.97	396	2.62	354	2.34
De 7 a 12 años	2291	15.17	2140	14.17	151	1.00
De 13 a 15 años	14.05	9.31	1352	8.95	53	0.35
De 16 a 18 años	1395	9.24	1333	8.82	62	0.41
De 19 a 25 años	1782	11.80	1697	11.24	85	0.56
De 26 a 30 años	2109	13.97	1949	12.90	160	1.05
De 31 a 40 años	2177	14.42	1957	12.96	220	1.45
De 41 a 50 años	1410	9.34	1243	8.23	167	1.10
De 51 a 64 años	1049	6.95	832	5.51	214	1.42
De 65 años y más	731	4.84	495	3.27	236	1.56
Total	15,099	100%	13,397	88.72	1,702	11.27

Fuente: Elaboración propia, con base a encuesta censal de hogares, 2012.

Igualdad entre los sexos a nivel educativo

Los Objetivos del Desarrollo del Milenio (ODM) establecen lograr la igualdad de género en enseñanza primaria y secundaria y al revisar los indicadores observamos que, de los que estudian primaria, el 48.6% son niños y el 51.4% son niñas de los que están en edad

EQUIDAD EN EL ACCESO AL SISTEMA EDUCATIVO SEGÚN GENERO

Género	En edad de estudiar	Estudian o han estudiado	%	Están estudiando	%
Varones	4039	4013	99.35	2118	50.45
Mujeres	3944	3,970	100	2080	49.55
Total	7983	7983	---	4,198	100%

Fuente: Elaboración propia, con base a encuesta censal de hogares, 2012.

En tanto a nivel de básica es el 49.2% son varones y el 50.8% son hembras, en diversificado 56.8% son varones y 43.2% son hembras, en la universidad el porcentaje de hembras es de 47.3% y de los varones es del 52.7%.

Lo que indica que tanto en la universidad como en diversificado el porcentaje de las hembras es menor que el de los varones; Si el análisis lo hacemos en función del acceso educativo de la población existente en esos segmentos establecemos que las niñas han accedido en un mayor porcentaje a la educación que los niños, ejemplo de ello es que el 48%, de las niñas que tienen edad de estudiar y lo han hecho y en el caso de los niños este porcentaje es del 52% y en el caso de los que actualmente estudian el son niñas 49.5% y el 50.5% son niños.

2.6 Economía

Fuerza Laboral

En concordancia con lo ya expuesto, la mayor fuerza de trabajo predominante en el municipio está en el sector primario, específicamente en la producción agropecuaria, existen 4,151 micro y pequeños productores y jornaleros dedicados directamente a este sector, que representa el 31.18% del total de la población económicamente activa.

La Población en Edad de Trabajar (PET) del municipio es de 13,311 que representa el 78.3% del total de la población del municipio. El total de la Población en Edad de Trabajar (PET) está formada por la Población económicamente Activa (PEA) que es de 7165 personas que representa el 53.8% y la Población económicamente Inactiva (PEI) que es de 6146 personas que representa el 46.2% de la población.

La Población Económicamente Inactiva (PEI) constituida por estudiantes, amas de casa u oficios domésticos, jubilados, rentistas y discapacitados. El comportamiento de la PEA muestra que el 93% está ocupada y un 7% está desocupada, por lo tanto existe un desempleo 6.9% de la PEA.

AGRUPACIÓN DE OCUPACIONES DE LOS MIEMBROS DE LA FAMILIA EN EDAD DE TRABAJAR

Ocupaciones	Cantidad	%	Trabaja PEA		PEI	
			Si	No	Cant.	%
Profesionales técnicos y afines	772	5.80	694	78	--	--
Comerciantes, vendedores afines y microempresarios	713	5.36	698	15	--	--
Agricultor/ Ganadero	2,859	21.48	2,581	278	--	--
Conductores y afines	79	0.59	78	1	--	--
Artesanos	166	1.25	157	9	--	--
Obreros y jornaleros	1,292	9.71	1,186	106	--	--
Trabajadoras Domésticas	151	1.13	140	11	--	--
Oficios domésticos/Ama de casa	4,270	32.08	1,037	--	3,233	24.29
Estudiante	2,614	19.64	71	--	2,543	19.10
Jubilado/Discapacitado/Rentista	43	0.32	16	--	27	0.20
Sin respuesta	352	2.64	9	--	343	2.58
Total	13,311	100%	6,667	498	6,146	46.17

Fuente: Elaboración propia, con base a encuesta censal de hogares, 2012.

La profesión u oficio de la población en edad de trabajar y la ocupación que ejerce al momento de levantar la información censal, en este sentido en el municipio se identificaron al menos 105 profesiones u oficios entre las que sobresalen: amas de casa, oficios domésticos, labrador,

jornaleros, comerciantes al por menor, empleadas domésticas, albañiles, maestros de primaria, carpinteros, peritos, mecánicos y lavanderas.

AGRUPACIÓN DE PROFESIONES Y OFICIOS DE LOS MIEMBROS DE LA FAMILIA EN EDAD DE TRABAJAR

Profesión u oficio	No.	%
Profesional universitario	191	1.43
Profesional secundaria/técnicos	863	6.48
Obreros	219	1.65
Agricultores –Pecuarios	3,354	25.20
Artesano	422	3.17
Jornalero	393	2.95
Empresarios – comerciantes- vendedores	538	4.04
Oficios domésticos	2,620	19.68
Estudiantes	21	0.16
Jubilado/Incapacitado/Rentista	4,494	33.76
No respondieron	196	1.47
Total	13,311	100%

Fuente: Elaboración propia, con base a encuesta censal de hogares, 2012.

Ingresos:

Los Ingresos familiares y per cápita es uno de los aspectos más difíciles de obtener con la población, en virtud que a nadie le satisface compartir su ingresos, principalmente si cree que pueden ser utilizados para efectos tributarios y de igual manera con el fin de asegurar una información más fidedigna.

En el censo se realizó la consulta a los jefes de familia directamente en relación a los ingresos promedio mensual, según rangos establecidos

HOGARES CON INGRESOS MENSUALES SEGÚN RANGOS

Rangos de ingresos	Hogares	%
Ingresos menores a Lps. 1,000.00	435	11.16
Ingresos entre Lps 1,001.00 a 2,000.00	671	17.21
Ingresos entre Lps 2,001.00 a 4,000.00	1019	26.13
Ingresos entre Lps 4,001.00 a 8,000.00	946	24.26
Ingresos entre Lps 8,001.00 a 12,000.00	395	10.13
Ingresos entre Lps12,001.00 a 20,000.00	283	7.25
Ingresos entre Lps20,001.00 a 30,000.00	95	2.44

Ingresos entre Lps30,001.00 a 50,000.00	38	0.97
Ingresos arriba de Lps 50,001.00	16	0.41
Total	3,899	100%

Fuente: Elaboración propia, con base a encuesta censal de hogares, 2012.

Como resultado se obtuvo que el 11.16 % del total de los hogares tienen ingresos menores de mil lempiras y el 54.53% es menor o igual a los cuatro mil; Si correlacionamos estos datos con las ocupaciones de la PEA nos encontramos que el 66.46% (4762) de la población ocupada son agricultor, ganaderos, artesanos, oficios domésticos, microempresario y pequeños agricultores que también jornallean para subsistencia y que representan una cantidad considerable.

En cuanto a ingresos adicionales el 8.36% del total de los hogares reciben remesas del exterior, de los cuales el 2.89% son menores de 1,000.00 Lempiras y 3.41% entre 1000.0 y 2000.0, en su mayoría estas remesas son enviadas por personas que emigraron a los Estados Unidos, siendo representada por el 10.87% del total de los hogares y un 3.21% de la población total.

Relacionando los ingresos con la seguridad alimentaria, los ODM plantean reducir a la mitad las personas con hambre, consultados los jefes de familia si desde su perspectiva consideran que los ingresos les ajustan para una alimentación balanceada de la familia, los resultados obtenidos muestran que el 91.84% de los mismos expresan que los ingresos les ajusta para alimentarse los 3 tiempos, al 7.10% le ajusta para alimentarse dos tiempos y al 1.02% consideran que solo un tiempo.

La mayoría de las familias que tienen los menores ingresos son campesinas que no tienen oportunidades permanentes de trabajo como jornaleros, sin embargo, realizan pequeños cultivos para satisfacer al menos las necesidades de autoconsumo, por tanto el hecho que los ingresos no alcanza, no significa que no están cubriendo las necesidades alimentarias, aunque no en las condiciones y requerimientos óptimas de consumo humano.

Retomando las metas de los ODM y la ERP, la primera plantea reducir a la mitad el porcentaje de personas que ganen menos de un dólar diario (< \$ 1.00) y la segunda reducir la pobreza en este sentido los datos obtenidos nos muestran que el número promedio de hogares con ingresos diarios per cápita menor a \$ 1.00 es de 1,107 (promedio de 4.35 miembros por familia) que equivale a un 28.39% de los hogares.

INGRESOS PROMEDIOS A NIVEL DE HOGARES MENORES A \$ 1.00 DIARIO

Ingreso mensual	Hogares		Ingre. Prom. Per cápita x familia \$	% a acumulado menor \$ 1.00 x día
	No.	%		
Menor 2000	1,107	28.39	0.38	28.39
2,001 – 4,000	1019	26.14	1.13	54.53
4,001 - 8,000	946	24.27	2.25	78.79
8,000 – 20,000	678	17.39	5.25	96.18

2,0001- adelante	149	3.83	-	100
Total	3,899	100%	--	---

Fuente: Elaboración propia, con base a encuesta censal de hogares, 2012.

Para calcular el ingreso promedio por hogar per cápita, en función de la PEA ocupada, dividimos el promedio del rango entre el tipo de cambio oficial con el dólar (20.39) (en el caso de los menores de 1,000.00 tomamos como promedio Lps 750.00 por acercarse más a la realidad), y este resultado lo dividimos entre 30 para obtener el ingreso promedio diario individual de la PEA ocupada, posteriormente este valor lo multiplicamos por 1.7 que es el promedio de personas que reciben ingresos por hogar (6,666 de la PEA entre 3,899 hogares), y el total resultante lo dividimos entre el promedio de personas por vivienda que es de 4.35

Al comparar los datos anteriores con el cálculo de ingresos por hogares expresadas por los jefes de familia comprobamos casi una similitud en los resultados, en vista que a nivel de hogares el 50.12% de los mismos tiene ingresos menores o iguales a un dólar.

INGRESO PROMEDIO DIARIO INDIVIDUAL Y PER CÁPITA DE LA PEA OCUPADA

Rango ingreso Mensual Lps.	No. Personas PEA ocupa.		Ingresos Promedio diario indiv. \$	Ingreso Promedio diario hogar Per cápita \$	% acumulado menos \$ 1.00 x día
	No.	%			
Menor 1000	1755	26.33	1.23	0.48	26.33
1001-2000	1586	23.79	2.45	0.96	50.12
2001-4000	1627	24.41	4.90	1.92	74.53
4001-8000	1135	17.03	9.81	3.85	91.55
8001-12000	511	7.67	22.89	8.98	99.22
12001 y Más	52	0.78	-	-	-
Total	6,666	100%			100%

Fuente: Elaboración propia, con base a encuesta censal de hogares, 2012.

Acceso a la tierra:

Considerando que la mayor parte de la PEA está en el sector primario, los resultados anteriores hay que analizarlos en base a las familias que trabajan la tierra y mantienen sus cultivos de café, granos básicos u otros, en este sentido nos encontramos que en el 47.53% de los hogares, algún miembro trabaja por cuenta propia la tierra y el 19.50% uno o más miembros se dedican a la agricultura.

Es necesario aclarar que no todos los que trabajan la tierra por cuenta propia son propietarios de la tierra, los resultados obtenidos reflejan que solo el 45.49% de los hogares que la trabajan poseen tierra propia totalmente pagada, el 1.23% poseen tierra que la están pagando, el 6.84% trabaja en tierras alquilada, el 3.84% trabaja en tierra prestada, y el 0.03% mantiene sus tierras en litigio.

De los que poseen tierra totalmente pagada es importante resaltar que sólo el 41.68% tienen dominio pleno sobre la misma, lo cual representa una limitante al momento que estén interesados en la obtención de un crédito en el sistema bancario. Del total de hogares el 42.49% no poseen tierra.

Relacionando lo anterior con la producción de alimentos, el 45.06% (1757) de los que trabajan la tierra producen alimentos como granos básicos (maíz y frijoles), incluyendo café. De este total producen alimentos para autoconsumo y cubrir las necesidades de alimentación en los hogares es del 32.88%, el resto tiene dificultades de producción en mayor escala por los bajos recursos económicos de la familia (familias que solo producen pequeñas parcelas de tierra), aunque también les afecta la baja tecnología aplicada.

A pesar de que los niveles de producción y productividad que no son los óptimos, la consulta refleja que el 7.51% de los hogares producen alimentos de los cuales obtienen excedentes para la venta, principalmente de maíz, frijol y café, lo cual representa un efecto importante en la economía familiar y tiene relación con los resultados de los ingresos familiares y de la PEA ocupada.

2.7 Participación

Sin embargo, desde varios años atrás existen procesos de participación social y comunitaria, ejemplo de ello son los Patronatos, Juntas de Agua, Iglesias, Sociedad de Padres de Familia y Clubes Deportivos, entre otros, a pesar de estas organizaciones y del interés institucional, todavía hay que fortalecer procesos que impulsen la conciencia y la participación de los ciudadanos en sus diferentes ámbitos.

Los resultados del levantamiento censal muestran que la participación de los hombres de familia es de un 15.34% y en el caso de participación por parte de las mujeres se muestra que el 17.58% a nivel de género.

Como podrá deducirse de los datos anteriores, a nivel de las organizaciones civiles participan más mujeres que hombres, esto es un proceso que actualmente está tomando mucha importancia en la gestión comunitaria y municipal, y varias organizaciones tienen una mayor participación de la mujer, tal es el caso de las sociedades de padres de familia y de las iglesias donde evidentemente la participación de la mujer es mayor.

A nivel del gobierno local entre los espacios de participación que brinda se identifican los cabildos abiertos, las asambleas comunitarias, reuniones; eventos y procesos ejecutados con apoyo de instituciones públicas y OPDs.

III. Infraestructura Básica existente

3.1 Vial

Vía de Acceso al Municipio

El Municipio de San Marcos cuenta con acceso a la carretera internacional panamericana que conducen a las fronteras de: El Salvador y Guatemala, San Pedro Sula y al Norte del país, mediante una carretera primaria que tiene una distancia de 11 km desde el casco urbano hasta el desvío de San Marcos, Ocotepeque. El casco urbano cuenta con calles pavimentada las que conduce al colegio, al cementerio, la calle principal y hacia la carretera internacional.

El casco rural tiene carreteras secundarias como vías de acceso, excepto las comunidades de La Cumbre del Granzal, cuyo acceso es a través de caminos de penetración o carreteras terciarias. Las condiciones actuales de la mayoría de las vías son regulares, 2 en buenas condiciones y el resto en su mayoría están deterioradas en vista que tienen muy poco mantenimiento y las lluvias de invierno las deterioran rápidamente por su mal conformación, esto es muy frecuente en las zonas donde son carreteras secundarias.

3.2 Electricidad:

San Marcos es uno de los municipios que ha logrado, a pesar de su tamaño en población y territorio, contar con la electrificación de las comunidades, ya que tiene 34 comunidades, 15 barrios y 1 colonia. Hay que considerar que el proceso de electrificación rural en el municipio es relativamente reciente en algunas comunidades.

3.3 Telefonía y Correos:

La Empresa Hondureña de Telecomunicaciones (HONDUTEL) tiene presencia únicamente en el casco urbano del municipio brindando los servicios de telefonía e internet, con una cobertura telefónica de aproximadamente el 21% de la población del municipio. También, existe una oficina de HONDUCOR que satisface las necesidades de envíos y recepción de cartas, tarjetas y encomiendas a diferentes lugares del nivel nacional e internacional.

3.4 Social

La infraestructura social religiosa y de esparcimiento es importante para el crecimiento espiritual y de los valores de la niñez y juventud, sin embargo, al revisar la situación en este campo de las comunidades del municipio determinamos que hay una evidente escasez de este tipo de infraestructura.

Puede observarse el tipo de infraestructura social existente en las diferentes comunidades del municipio, donde sobresalen las Iglesias, canchas deportivas, centros comunales y parques recreativos. Para eventos culturales y sociales se cuenta con una casa de la cultura en el casco urbano.

En cuanto a la disponibilidad de canchas deportivas y el casco urbano cuentan con 7 canchas de fútbol públicas y con un estadio “Francis”, el resto de las comunidades tienen pequeños campos donde los jóvenes practican futbol, también, existen canchas de usos múltiples en 39 escuelas.

A nivel recreativo existen dos parques en el casco urbano, aunque las pequeñas canchas de futbol sirven de esparcimiento para los jóvenes, especialmente a los varones, las mujeres también visitan los lugares donde se puede compartir.

3.5 Salud

El municipio de San Marcos en el área de salud cuenta con varios centros médicos; El Hospital Departamental San Marcos ubicado en el barrio San Juan, en el casco urbano, donde se brinda asistencia médica a la mayoría de los habitantes de este municipio, municipios cercanos y parte de la población que habita en la zona sur del departamento de Copan.

En la zona se cuenta con tres Centros de Salud, el CESAMO ubicado en el casco urbano, un CESAR en la comunidad de El Jaralón, donde reciben atención medica habitantes de 12 comunidades incluyendo dos del municipio de Mercedes, y el otro CESAR está ubicado en la comunidad de Santa Marta, tiene cobertura de 15 comunidades.

El municipio de San Marcos también cuenta con un Hogar Materno Infantil ubicado en el barrio San Juan del casco urbano del municipio, cercano al hospital el cual nace con el objetivo de disminuir la mortalidad materna. En el municipio se encuentra una clínica de ASHONPLAFA que funciona desde octubre 2012. Además, dentro del municipio también existen diversos centros asistenciales de carácter privado.

3.6 Educativa

La infraestructura existente del sistema educativo del municipio está constituido por:

A nivel preescolar: Existen 31 centros preescolares, de los cuales 3 están ubicados en el casco urbano y son privados, 2 que son públicos y los demás están ubicados en las comunidades del municipio a excepción de las comunidades de Callejones, Lesquines, El Pito, Tejeras, Agua Zarca, Planes del Playón, Pashapa y La Lima.

La mayoría de los centros educativos son dirigidos por un maestro y sólo en cinco hay de dos o más maestros, en total hay 50 maestros que atienden la población estudiantil de este nivel, que se distribuye en 396 niñas, 409 niños para un total de 805 alumnos.

A nivel de primaria: Se cuenta con 39 escuelas, las cuales 6 de estas escuelas se encuentran ubicadas en el casco urbano, tres que son privadas, dos que son públicas y una nocturna para adultos y las demás en las comunidades a excepción de la comunidad del Granzal que no tiene escuela, las cuales son atendidos por 125 maestros que están educando a 2,939 niños matriculados durante el 2012, de los cuales 1,459 son niñas y 1,478 varones. En el anexo # 3 se observa en detalle los centros educativos de primaria existentes

A nivel de secundaria: Son 6 los institutos de educación secundaria, 4 con sede en el casco urbano, pero 2 de ellos son privados, uno público y uno que funciona los fines de semana, también hay 2 centros básicos en el área rural un en las comunidades de Santa Marta y el otro en la comunidad del Transito; en total se registran 1101 jóvenes matriculados de los cuales 614 son niñas y 487 varones.

Estos brindan las carreras de Bachillerato en Computación y Ciencias Letras, Perito y Contador Público, Bachillerato en ciencias y Letras, también brinda la carrera de Bachillerato en Administración de Empresas, y los otros dos están ubicados en las comunidades uno en Santa Marta y el otro en el Transito.

3.7 Productiva

En el municipio de San Marcos, la principal actividad económica de sus pobladores es el comercio, la agricultura, la ganadería, siendo su principal patrimonio el cultivo del café, además de los cultivos de maíz, arroz, frijoles, árboles frutales y Hortalizas que en su mayoría son productos de consumo familiar y comercial.

En el área urbana existen instituciones y empresas que generan empleo. Los empleos permanentes giran alrededor del sector de servicios, mientras los empleos temporales están relacionados en primer lugar con el rubro del café, y después con otras labores de construcción, comercio y agropecuarias.

En los últimos 20 años el departamento se ha reflejado fuerte crecimiento en la producción de café, mejorando considerablemente el sistema de beneficiado, manteniendo una buena calidad del grano, convirtiéndose, la caficultura en el principal patrimonio para muchas familias”, hay presencia de 5 Exportadoras: BECAMO, INAGINSA, Compra y Venta de Café del Valle, Café Ventura, Compra y Venta de Café Rivera.

El municipio de San Marcos concentra la mayor parte de la cosecha del café del Valle de Sensenti. Es notoria la presencia de intermediarios locales, convirtiéndose éste en el principal centro de acopio, para después comercializarlo en los mercados nacionales e internacionales. En la actualidad ha tomado preponderancia la Asociación Cafetalera Marquense que beneficia y comercializa el café que producen sus asociados y cuenta con una planta de beneficiado ecológico único en la Región.

Así como todos los municipios fronterizos con El Salvador, San Marcos, Ocotepeque, cuenta con un alto potencial de mercadeo de sus productos agrícolas y pecuarios en este país vecino, sin embargo, se debe hacer un fuerte trabajo para que los productores den mayor valor agregado a sus productos y puedan competir con calidad. San Francisco del Valle y Mercedes es otro de los potenciales mercados que se deben aprovechar, sobre todo para salida la producción local, ya que estos municipios se convierten en una buena plaza para comercialización de productos agropecuarios los días sábados y domingos (Días de mercado).

También, hay producción de leche, que es manejado en pequeños hatos ganadero destinados una parte al consumo familiar y la otra representa una fuente de ingresos para las familias rurales, pero igual existen algunas extensiones ganaderas con fines comerciales.

Otra actividad económica incipiente es la producción de peces en estanques, que van desde lo familiar hasta áreas destinadas para la comercialización.

Otro rubro que da auge es la producción de miel de abeja, la cual se encuentra diseminada en el área rural del municipio, esta actividad es importante porque aprovecha aún más la producción de café, en vista que el néctar de la flor de este cultivo es utilizado por las abejas; este producto es comercializado a nivel nacional y tiene un alto potencial por el déficit existente en el mercado.

IV. Institucionalidad e inversión para el Desarrollo

4.1 Desempeño Municipal

El gobierno Municipal de San Marcos tiene una Corporación integrada por 8 regidores, el Alcalde y el Vice alcalde; La corporación municipal está conformada así:

Corporación Municipal	
Alcalde Municipal:	Gerber Emilio Santos
Vice Alcalde:	Jorge Alberto López Tinoco
Secretaria Municipal:	Ada Maricela León
Regidores:	1.- Juan Ángel Rivera
	2.- Cesar Wilfredo Espinoza
	3.- Olger Eli Ventura Melgar
	4.- Elsa Nohemí Solórzano
	5.- Carlos Humberto Rivera
	6.- Jesús Orlando Guerra
	7.- Arsenio Mejía Melgar
	8.- Cesar Jacinto Guzmán

Fuente: Secretaría Municipal de San Marcos.

Conforme a ley de Municipalidades esta se reúne dos veces al mes el primero y el quince. Como parte de la representación de la sociedad civil existe una Comisión Ciudadana de Transparencia que está integrada por ciudadanos, los cuales fueron electos en Cabildo Abierto.

4.2 Presencia Institucional en el Municipio

En el municipio tienen presencia directamente 41 instituciones, de las cuales 19 son públicas y 22 privadas, entre las públicas hay dos proyectos de desarrollo, además el municipio es apoyado por cuatro cooperantes: JICA, CAT, AECID y la GIZ que están apoyando el fortalecimiento institucional municipal y proyectos de infraestructura social.

Por otro lado, la municipalidad está asociada al que es una mancomunidad de municipios Valle de Sensenti (MANVASSEN) la cual está conformada por tres municipios San Francisco del Valle, San Marcos, Mercedes; Entre las instituciones que tienen intervención en el municipio son:

- **COPECO:** Comisión Permanente de Contingencias: con ellos se coordinan acciones relacionadas a la prevención de desastres naturales y análisis de las zonas de mayor vulnerabilidad ambiental y climática que son sujetos de apoyo para la ejecución de proyectos que vengán a reducir los altos niveles de vulnerabilidad ambiental de la población de San Francisco del Valle.
- **Hermandad de Honduras:** Realiza acciones de micro financiamiento, promueve la organización de cajas rurales de ahorro y crédito, facilita servicios de transferencia de tecnología agrícola a productores de café y hortalizas, granos básicos, y hortalizas promueve la comercialización de los diferentes productos que se cultivan en el municipio, ha aportado para mejorar el Manejo de los residuos sólidos en los municipios de la mancomunidad.
- **AESMO:** Apoya en la conservación del ambiente, realiza planes de manejo de las micro cuencas brinda asesoría técnica a las comunidades sobre el cuidado que se debe tener con el medio ambiente.
- **AHPROCAFE:** Asociación Hondureña de Productores de Café brinda servicios de capacitación, acompañamiento técnico y da asesoría a los productores de Café.
- **IHCAFE:** Brinda asesoramiento técnico a los productores de café para la obtención de bonos y apoya en la apertura y mejoramiento de carreteras en alianza con el fondo Cafetero.
- **ENEE:** Empresa Nacional de Energía Eléctrica es la encargada de proveer dar mantenimiento, y realizar instalaciones en todo lo relacionado con el alumbrado y servicio eléctrico.
- **PROHECO:** Proyecto de la Secretaria de Educación encargado de promover el mejoramiento de la cobertura de la educación en comunidades rurales.

- **EDUCATODOS:** Este programa de la Secretaria de Educación apoyo el montaje de centros de alfabetización para disminuir el analfabetismo del municipio.
- **Fundación Cristiana Para Niños y Ancianos:** Su apoyo es canalizado a través del patrocinio de niños que pertenecen a familias de escasos recursos económicos para contribuir en las áreas de mayor demanda económica (educación, salud, vestuario, vivienda, alimentación etc.)
- **CTPT:** Comisión Trinacional del Plan Trifinio
- **ADEVAS:** Agencia para el Desarrollo del Departamento de Ocatepeque Valle Sensenti: brinda servicios de financiamiento, micro financiamiento, apoyo a unidades productivas empresariales, servicios de capacitación, organización transferencia de tecnología agrícola, brinda asesoría en planificación y formulación de proyectos a las organizaciones miembros.

4.3 Sociedad Civil

San Marcos posee una diversidad de organizaciones comunitarias, los tipos de organizaciones de la sociedad civil, de las cuales los Patronatos son la base organizativa comunitaria más importante por su involucramiento en procesos de desarrollo local, y funcionan como uno de los enlaces más cercanos con la municipalidad, así como con las distintas instituciones de desarrollo que operan en el municipio.

Cada una de las organizaciones civiles desenvuelven roles encaminados al desarrollo del municipio, entre las principales organizaciones están las siguientes:

- **Patronatos Comunitarios:** Organizaciones representativas de las comunidades, importante para el desarrollo de las mismas, a nivel de las asambleas de estas organizaciones se deciden asuntos de interés comunitario; sus líderes son electos democráticamente y deben representar los intereses de sus comunidades ante la municipalidad y otras instancias de desarrollo.
- **Juntas de Agua:** Es la organización comunitaria encargada del buen manejo y administración de los acueductos, tanto en la construcción de los mismos como en su operación; también, centran su interés en el buen funcionamiento organizacional y administrativo de las mismas Juntas, así como en la protección, control y manejo de las fuentes productoras de agua, son apoyadas directamente por la municipalidad y por las instituciones afines a la protección de los recursos naturales.
- **Sociedad de padres de Familia:** Brindan apoyo a los procesos de enseñanza - aprendizaje de los niños mediante diversas actividades realizadas a nivel del centro educativo, la comunidad y en la familia.

- **AHROCAFE y ANACAFEH:** Son dos grupos gremiales que aglutinan a los productores de café del país, organizándose a nivel comunitario a través de juntas locales, de estas salen representantes a juntas municipales y así sucesivamente a nivel departamental y nacional. Tienen proyectos específicos de asistencia técnica a los productores de café.
- **Cajas Rurales:** Son organizaciones que promueven el ahorro entre sus miembros y el producto del mismo lo utilizan para brindar préstamos a sus propios socios.
- **Comunidades Eclesiales de Base:** Son organizaciones de la iglesia católica conformados por barrios, con el propósito de evangelizar a la comunidad y al mismo tiempo apoyar el desarrollo comunal.
- **Clubes Deportivos:** Representan un espacio de recreación para la juventud y de promoción de la armonía entre, y para, los pobladores.
- **Comités de Salud:** Estos grupos se encargan de apoyar diversas actividades relacionadas con el mejoramiento de la salud familiar comunitaria.

Agenda para el Desarrollo Estratégico del Municipio de San Marcos, Ocotepaque

Contenido

- I. Información general:
 - 1.1 Nombre
 - 1.2 Objetivo
 - 1.3 Área de influencia
 - 1.4 Beneficiarios
 - 1.5 Responsable
 - 1.6 Unidad ejecutora
 - 1.7 Localización
 - 1.8 Temas de análisis
 - 1.9 Número de proyectos
 - 1.10 Estado de los proyectos
 - 1.11 Período de ejecución
 - 1.13 Costo global del Plan
 - 1.13 Financiamiento local
 - 1.14 Período de elaboración

- II. Resumen diagnóstico situacional
 - 2.1 Comportamiento reciente
 - 2.2 Principales fortalezas
 - 2.3 Principales debilidades
 - 2.4 Principales oportunidades
 - 2.5 Principales amenazas

- III. Visión compartida, objetivos y proyectos estratégicos
 - 3.1 Visión compartida territorial
 - 3.2 Líneas estratégicas
 - 3.3 Objetivos de línea
 - 3.4 Ideas de proyectos priorizadas

- IV. Operativización del Plan
 - 4.1 Organización para la gestión
 - 4.2. Costos y financiamiento
 - 4.3 Limitantes y riesgos

Agenda para el Desarrollo Estratégico del Municipio de San Marcos, Ocotepaque

I. INFORMACIÓN GENERAL:

1.1 Nombre: Agenda Estratégica del Municipio de San Marcos, Ocotepaque.

1.2 Objetivo: Contar con una herramienta que contenga la visión estratégica del municipio, objetivos, propuestas y proyectos estratégicos para alcanzarla.

1.3 Área de influencia: Municipio de San Marcos, Ocotepaque

1.4 Beneficiarios: 16,986 habitantes (100% de la población) referencia tomada de la Línea de Base del Municipio (2015)

1.5 Responsable: Corporación Municipal

1.6 Unidad ejecutora: Unidad Técnica Municipal y Unidad de Participación Ciudadana

1.7 Localización: Oficina de la Municipalidad

1.8 Temas de análisis:

Temas de alta incidencia en el desarrollo del municipio	Variables determinantes
Participación Social y Ciudadana	Espacios, recursos, organización, voluntad, capacitación, empoderamiento, socialización.
Ordenamiento territorial	Fuentes de agua, límites, urbanización, planificación, gestión, catastro, infraestructura, frontera agrícola, crecimiento demográfico, tenencia de la tierra.
Inversión	Financiamiento, Pre-inversión, cadena de valor, recurso humano, productividad, cultura empresarial, incentivos, gestión administrativa, tecnología, formación técnica, asistencia técnica, potencialidades, infraestructura, institucionalidad.

1.9 Número de proyectos: 33 Proyectos Estratégicos.

1.10 Estado de los proyectos: a nivel de ideas

1.11 Período de ejecución: 2018-2022

1.12 Costo global estimado del Plan: L. 25, 341,000.00/ \$\$ 1, 087,596.57

1.13 Financiamiento estimado local: L. 6, 335,250.00/ \$\$ 271,899.14

1.14 Período de elaboración: enero de 2017-agosto de 2017

II. RESUMEN DIAGNÓSTICO SITUACIONAL

2.1 Comportamiento reciente:

2.1.1 Participación Social y Ciudadana

Desde varios años atrás existen procesos de participación social y comunitaria, ejemplo de ellos son los Patronatos (34 patronatos) los cuales son la base organizativa comunitaria más importante por su involucramiento en procesos de desarrollo local y funcionan como uno de los enlaces más cercanos a la municipalidad, así como a las distintas instituciones de desarrollo que operan en el municipio. San Marcos también cuenta con Una Comisión Ciudadana de Transparencia, juntas de agua (29 JAAS), Iglesias, Sociedad de Padres de Familia, Clubes Deportivos, Comité Organizador de los Juegos Florales, Comité de Festejos, entre otros, a pesar de estas organizaciones y del interés institucional todavía hay que fortalecer procesos que impulsen la conciencia y la participación de los ciudadanos en sus diferentes ámbitos.

En el municipio contamos con la presencia directamente de 41 instituciones, de las cuales 19 son públicas y 22 privadas, nuestro municipio es apoyado por grandes cooperantes como: JICA, GIZ, USAID, WORLD VISION, EUROSAN que están apoyando el fortalecimiento institucional municipal y proyectos de infraestructura social. También contamos con la intervención de otras instituciones en el municipio:

- Hermandad de Honduras
- AESMO
- Biblioteca Pública “Samuel Villeda Arita”
- ADEVAS
- COPECO
- AHPROCAFE
- IHCAFE
- Banco Azteca
- Banco De Occidente
- Ventanilla De Banco Atlántida
- BAC/BAMER
- BANHCAFE
- COOPERATIVA DE AHORRO Y CREDITO RIO GRANDE LIMITADA
- COOPERATIVA MIXTA DE OCOTEPEQUE LIMITADA
- PILARH
- MARQUENSE, MONTECRISTO, INAGINSA
- Juzgado de paz
- Registro Nacional de las Personas
- La oficina distrital de Educación

En cuanto a participación ciudadana el Municipio de San Marcos cuenta con una población de 16,986 habitantes (dato tomado de la Línea de Base del municipio, el cual se obtuvo por censos). Los resultados del levantamiento censal muestran que la participación de los hombres de familia es de un 15.34% y en el caso de participación por parte de las mujeres se muestra que es el 17.58 % a nivel de género.

Con lo antes mencionado podemos deducir que a nivel de las organizaciones civiles participan más mujeres que hombres, esto es un proceso que actualmente está tomando mucha importancia en la gestión comunitaria y municipal, y varias organizaciones tienen una mayor participación de la mujer, tal es el caso de las sociedades de padres de familia y de las iglesias donde evidentemente la participación de la mujer es mayor.

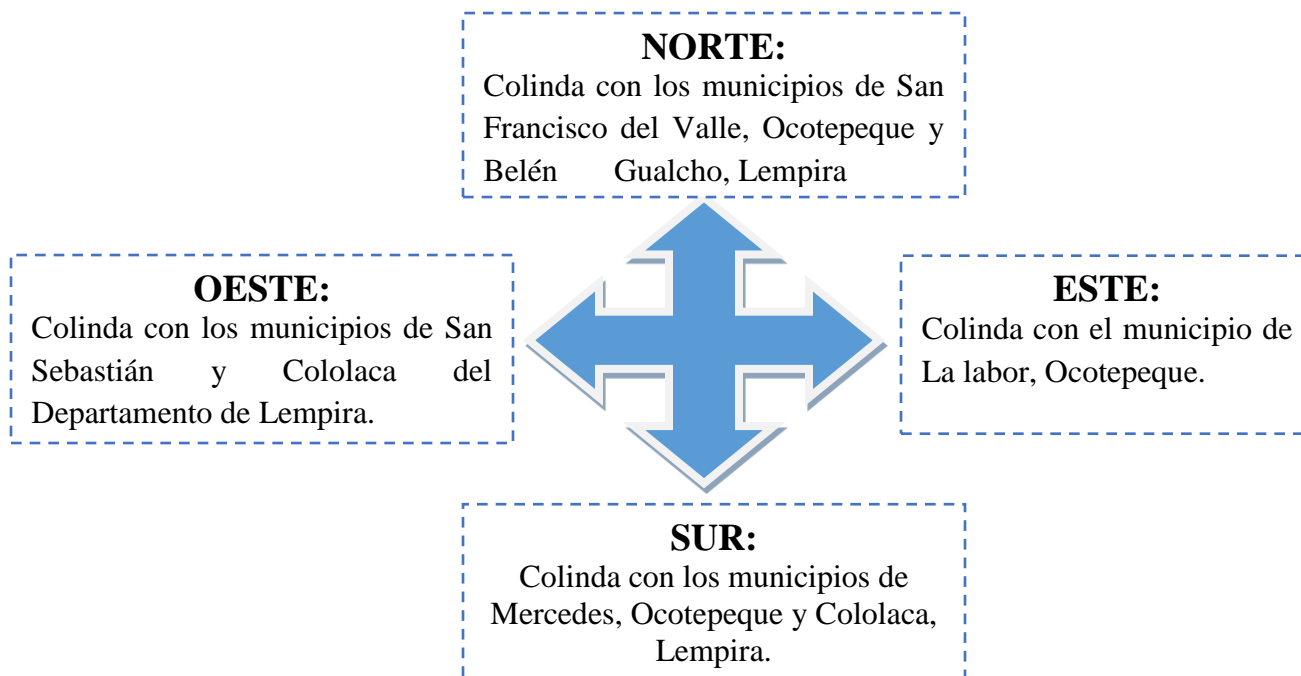
A nivel del gobierno local entre los espacios de participación que brinda se identifican los cabildos abiertos, las asambleas comunitarias, reuniones; eventos y procesos ejecutados con apoyo de instituciones públicas y OPDs.

2.1.2 Ordenamiento Territorial

UBICACIÓN GEOGRAFICA

El municipio de San Marcos de Ocotepeque se encuentra ubicado en el extremo sur del Valle de Sensenti, localizado en los 14° 23' 30" latitud Norte y los 88° 56' 30" longitud Oeste, en el ángulo formado por los ríos Alax o Grande y Gualciquire o Suntutlin en la zona Occidental de Honduras, en el departamento de Ocotepeque, siendo sus límites los siguientes:

Puntos Cardinales del Municipio:



SUELO

El territorio del municipio de San Marcos en su mayoría presenta una topografía accidentada y con suelos vulnerables a la erosión. Un alto porcentaje del territorio son tierras de vocación forestal, pero en la actualidad la mayoría de ellas son utilizadas para actividades de pastoreo y agricultura, principalmente para el cultivo de granos básicos, café y hortalizas.

Las áreas destinadas a la producción agrícola y ganadera son ubicadas en cualquier sitio sin tomar en cuenta factores determinantes para la conservación del suelo como: pendiente, calidad del suelo y su cercanía a los nacimientos o cauces de agua.

Las actividades de pastoreo se realizan en forma aislada en todo el municipio, las áreas con pastos cultivados son poco observadas en las zonas ganaderas, pero gran parte de las áreas cubiertas de bosques de pino y mixtos están sometidos al sobre pastoreo y compactación por el ganado.

En extensas áreas el bosque de pino ha sido completamente eliminado para favorecer el crecimiento de los pastos naturales, que son renovados de forma tradicional a través de las quemadas de potreros que al ser realizados sin medidas de prevención adecuadas se convierten en incendios forestales de gran intensidad, causando daños aún mayores sobre el suelo, los caudales y calidad del agua.

HIDROGRAFIA

Se han identificado 14 microcuencas que drenan sus aguas para dar paso a la formación del gran Río Ulúa. En su mayoría presentan un alto grado de deforestación, debido al avance acelerado de la frontera agrícola y a la realización de actividades ganaderas sin medidas adecuadas que favorezcan la protección y conservación de los recursos de las microcuencas.

La red hídrica del municipio de San Marcos de Ocotepeque está formada por los siguientes ríos y quebradas:

Ríos	Quebradas
Río Grande	Quebrada del Pescado
Río El Riyito	Quebrada del Infiernillo
Río de Cunce	Quebrada de Pacayonas
Río Chiquito	Quebrada del Tontolar
Río Gualjoco	Quebrada del Agua Caliente
	Quebrada del Olvido
	Quebrada el Chaguitón
	Quebrada de los Tabancos
	Quebrada de Gualcinca

TOPOGRAFIA

El municipio de San Marcos se encuentra en la parte Sur del Valle de Sensenti, entre los 960 A 1,800 metros sobre el nivel del mar, topográficamente se pueden definir 3 zonas geográficas claramente definidas, las cuales se describen así:

Zona de La Cuenca del Río Suntutin

Comprende la parte montañosa de la cordillera de Merendón, los suelos son quebrados y la altura va desde los 910 y 1850 metros sobre el nivel del mar. Son aptos para el cultivo de hortalizas y todavía existe un potencial considerable de fuentes de agua para establecer sistemas de riego.

Zona del Cerro Colopecca

Esta Zona se ubica al Sur del municipio y comprende terrenos que van desde los 850 metros hasta los 1,500 metros sobre el nivel del mar. La principal actividad agrícola de esta zona ha sido la caficultura, la cual se ha intensificado en los últimos años. Otra importancia de esta región del municipio es que ha abastecido de agua a la población del casco urbano, y que la explotación del café se ha visto gravemente afectada, tanto en el sentido de contaminación del agua, como por disminución de la producción acuífera.

Zona de la Cuenca del Río Grande.

Comprende los terrenos ubicados en las faldas de la cordillera de Celaque, la altitud va desde los 850 metros a los 1,800 metros sobre el nivel del mar. Esta zona ha sido productora de café y de granos básicos y en los últimos años se ha introducido el cultivo de frutales de altura, los cuales han sido muy bien adoptados por la población. El potencial eco turístico es muy bueno, y ya se encuentran desarrollados algunos proyectos orientados a esta nueva actividad económica. También hay mucho potencial hídrico, lo cual facilita la implementación de proyectos de riegos.

INFRAESTRUCTURA BASICA

Vial

El bello Municipio de San Marcos cuenta con acceso a la carretera internacional panamericana que conducen a las fronteras del Salvador y Guatemala, San Pedro Sula y al Norte del país, mediante una carretera primaria que tiene una distancia de 11 km desde el casco urbano hasta el desvío de San Marcos Ocotepeque.

El casco urbano cuenta con calles pavimentada las que conduce al colegio, al cementerio, la calle principal, calle frente al Mercado Municipal y la carretera hacia el desvío de San Marcos.

El casco rural tiene carreteras secundarias como vías de acceso, excepto las comunidades de La Cumbre del Granzal, cuyo acceso es a través de caminos de penetración o carreteras terciarias. Las condiciones actuales de la mayoría de las vías son regulares, 2 en buenas condiciones y el resto en su mayoría están deterioradas en vista que tienen muy poco mantenimiento y las lluvias de invierno las deterioran rápidamente por su mal conformación, esto es muy frecuente en las zonas donde son carreteras secundarias.

Electricidad

San Marcos es uno de los municipios que ha logrado, a pesar de su tamaño en población y territorio, contar con la electrificación de las comunidades a pesar de su gran población que posee, ya que cuenta 34 comunidades, 13 barrios y 3 colonias. Hay que considerar que el proceso de electrificación rural en el municipio es relativamente reciente en algunas comunidades como Peña Blanca.

La cobertura de energía eléctrica domiciliar en el municipio es de 82.8% de los hogares, y el 77.9% cuenta con el servicio de alumbrado público.

Alcantarillado sanitario

El servicio de alcantarillado sanitario solo el 56.8% de las viviendas lo recibe siendo del casco urbano, por ello la cobertura es baja; sin embargo, el 33.0% de las viviendas poseen letrinas de las cuales el 97.3% la utilizan, lo que hace un total real de 88.9% del total de los hogares con disposición adecuada de excretas.

Por lo que de igual manera hay un 11.1% que no tiene módulos sanitarios, demostrando que existe un número de hogares considerable que sus necesidades fisiológicas las realizan al aire libre, y aun en los casos de familias con letrinas existe el pleno reconocimiento de los efectos por el uso de estas en la contaminación de las aguas subterráneas.

Agua potable

En San Marcos los hogares que reciben este servicio mediante acueducto con llave domiciliar representan el 80.7%, sin embargo, el resto de la población de alguna manera se las ingenia para obtenerla; por ejemplo, el 3.6% de la viviendas están conectadas mediante pozos propios, el 3.5% de aguas domiciliar de pozo propio y un 9.98% accede a este servicio a través de llaves públicas. Aun cuando la mayoría de la población tiene de alguna manera acceso a este servicio, el agua que reciben es totalmente apta para consumo humano.

En cuanto a las formas de administración, en el casco urbano el sistema es administrado por la municipalidad; sin embargo en las comunidades que poseen acueductos son las Juntas de Agua las que administran los sistemas bajo la concesión no formal de la Municipalidad, pero esta no tiene la capacidad de supervisar el funcionamiento de las Juntas y los sistemas, provocando que los mismos no sean sostenibles.

Telefonía y Correos

La Empresa Hondureña de Telecomunicaciones (HONDUTEL) tiene presencia únicamente en el casco urbano del municipio brindando los servicios de telefonía e internet, con una cobertura de aproximadamente el 21% de la población del municipio.

También el municipio cuenta con la cobertura de telefonía e internet en la mayoría de sus comunidades y todo el casco urbano de las empresas TIGO y CLARO. Así como otras empresas independientes que brindan el servicio de internet.

Infraestructura Social

La infraestructura social religiosa y de esparcimiento es importante para el crecimiento espiritual y de los valores de la niñez y juventud, sin embargo, al revisar la situación en este campo de las comunidades del municipio determinamos que hay una evidente escasez de este tipo de infraestructura.

Puede observarse el tipo de infraestructura social existente en las diferentes comunidades del municipio, donde sobresalen las Iglesias, canchas deportivas, centros comunales y parques recreativos. Para eventos culturales y sociales se cuenta con un Auditorio Municipal y una casa de la cultura en el casco urbano.

En cuanto a la disponibilidad de canchas deportivas, el casco urbano cuentan con canchas de fútbol públicas y con un estadio “Francis”, el resto de las comunidades tienen pequeños campos donde los jóvenes practican futbol, también, existen canchas de usos múltiples en 39 escuelas. A nivel recreativo existen un parque central y una Plaza recreativa con cancha polideportiva en el casco urbano, aunque las pequeñas canchas de futbol sirven de esparcimiento para los jóvenes, especialmente a los varones, las mujeres también visitan los lugares donde se puede compartir.

Salud

El municipio de San Marcos en el área de salud cuenta con vario centros médicos como:

- ❖ Un Hospital Público (Departamental de San Marcos),
- ❖ Tres Centros de Salud.
- ❖ Un Hogar Materno Infantil
- ❖ Una Clínica de ASHOMPLAFA,
- ❖ Doce Clínicas Privadas
- ❖ Diez Farmacias

El Hospital Regional de San Marcos está ubicado en el casco urbano en el barrio san Juan, que atiende a todos los habitantes del municipio y también a municipios cercanos del mismo, este está funcionando bajo la dirección de la doctora Doris Gutiérrez.

San Marcos cuenta con tres Centros de Salud los cuales están ubicados: uno en el casco urbano, y los otros en la comunidad de El Jaralón que tiene cobertura de 12 comunidades incluyendo dos del municipio de Mercedes que son: Jocotan y San José de Chagüite, el otro centro de salud en la comunidad de Santa Marta tiene cobertura con 15 comunidades, los centros de salud antes mencionados son CESAR y el centro del casco urbano es CESAMO

El municipio de San Marcos también cuenta con un Hogar Materno Infantil “Elvia Rosa Zavala De Ruiz”, el cual está ubicado en barrio San Juan de este municipio muy cercano al hospital el cual nace con el objetivo de disminuir la mortalidad materna e infantil.

Educación

La infraestructura existente del sistema educativo del municipio está constituido por:

A nivel preescolar:

En el municipio de San Marcos, Ocotepque existen 31 centros preescolares, de los cuales 3 están ubicados en el casco urbano y son privados, 3 que son públicos y los demás están ubicados en las comunidades del municipio.

A nivel de primaria:

En el municipio de San Marcos existen 39 escuelas, 6 de las cuales se encuentran ubicadas en el casco urbano, tres que son privadas, una que es públicas y una nocturna para adultos y las demás en las comunidades a excepción.

A nivel de secundaria:

El municipio de San Marcos, Ocotepque cuenta con 6 institutos de educación secundaria, 4 con sede en el casco urbano, pero 3 de ellos son privados, uno público y uno que funciona los fines de semana, también hay 2 centros básicos en el área rural uno en la comunidades de Santa Marta y el otro en la comunidad del Tránsito que son:

1. INSTITUTO OFICIAL “SAN MARCOS”, Casco Urbano, San Marcos, Ocotepque.
2. GREEN VALLEY SCHOOL, Casco Urbano, San Marcos, Ocotepque.
3. FUTURE VISION SCHOOL, Casco Urbano, San Marcos, Ocotepque.
4. Instituto Educación Media a Distancia, ISEMED, Casco Urbano, San Marcos, Ocotepque.
5. Centro de Educación Básica “FRANCISCO MORAZAN”, El Transito, San Marcos, Ocotepque.
6. Centro de Educación Básica “DIONISIO DE HERRERA”, Santa Marta, San Marcos, Ocotepque.

Estos brindan las carreras de Bachillerato en Computación y Ciencias Letras, Perito y Contador Público, Bachillerato en ciencias y Letras, también brinda la carrera de Bachillerato en Administración de Empresas.

A nivel universitario

En el municipio de San Marcos, Ocotepque funciona una sede de la Universidad Cristiana Evangélica Nuevo Milenio, (UCENM) que cuenta con carreras como, Ingeniería en Sistemas y Licenciaturas en varias ramas (Administración de Empresas, Mercadotecnia, Leyes, Psicología): sin embargo, aún no posee edificio propio, por lo que realiza sus actividades educativas en las instalaciones del Centro de Educación Básica “Cándido Mejía” ubicado en el barrio Brisas del Campo, en el casco urbano de San Marcos, Ocotepque.

En las Instalaciones donde antes se ubicaba la Escuela Cándido Mejía, en el Barrio el Centro del Casco Urbano funciona desde el año 2014 la Universidad Pedagógica Nacional “Francisco Morazán”, la cual realiza sus actividades educativas los fines de semana.

2.1.3 Productividad/Economía/Inversión

En este bello municipio de San Marcos, las principales actividades económicas de sus pobladores son el comercio, la agricultura, la ganadería, siendo su principal patrimonio el cultivo del café, además de los cultivos de maíz, arroz, frijoles, árboles frutales y Hortalizas que en su mayoría son productos de consumo familiar y comercial.

En el área urbana existen instituciones y empresas que generan empleo. Los empleos permanentes giran alrededor del sector de servicios, mientras los empleos temporales están relacionados en primer lugar con el rubro del café, y después con otras labores de construcción, comercio y agropecuarias.

En los últimos 20 años el departamento se ha reflejado fuerte crecimiento en la producción de café, mejorando considerablemente el sistema de beneficiado, manteniendo una buena calidad del grano, convirtiéndose, la caficultura en el principal patrimonio para muchas familias, teniendo presencia de 5 Exportadoras: BECAMO, INAGINSA, MARQUENSE, Compra y Venta de Café del Valle, Café Ventura, Compra y Venta de Café Rivera.

Así como todos los municipios fronterizos con El Salvador, San Marcos, Ocotepeque, cuenta con un alto potencial de mercadeo de sus productos agrícolas y pecuarios en este país vecino, sin embargo, se debe hacer un fuerte trabajo para que los productores den mayor valor agregado a sus productos y puedan competir con calidad. San Francisco del Valle y Mercedes es otro de los potenciales mercados que se deben aprovechar, sobre todo para salida la producción local, ya que estos municipios se convierten en una buena plaza para comercialización de productos agropecuarios los días sábados y domingos (Días de mercado).

Otro aspecto importante en los ingresos de la municipalidad son los impuestos por concepto de negocios, lo que nos hace ver que el Comercio se está convirtiendo en uno de los rubros patrimoniales más fuertes del municipio. En el desarrollo de esta agroindustria en el municipio se ha avanzado considerablemente en la descontaminación de las fuentes de agua.

Además del café, San Marcos produce maíz, frijól y otros cultivos como plátano y vegetales, pero en su mayoría es destinado al autoconsumo. También, hay producción de leche, que es manejado en pequeños hatos ganadero destinados una parte al consumo familiar y la otra representa una fuente de ingresos para las familias rurales, pero igual existen algunas extensiones ganaderas con fines comerciales.

Otras actividades económicas incipientes son:

- ❖ La producción de peces en estanques, que van desde lo familiar hasta áreas destinadas para la comercialización.
- ❖ La producción de miel de abeja, la cual se encuentra diseminada en el área rural del municipio, esta actividad es importante porque aprovecha aún más la producción de café, en vista que el néctar de la flor de este cultivo es utilizado por las abejas; este producto es comercializado a nivel nacional y tiene un alto potencial por el déficit existente en el mercado;

- ❖ Turismo: LA TUMBA de don Apolonio Rivera, actor de muchas obras de desarrollo en el municipio, falleció en 1,969. El Balneario Gualjoco, Pista de moto Cross, Posas las Golondrinas ubicada en el Gualjoco. El mirador que está ubicado la colonia Villa Florencia.
- ❖ A nivel artesanal existe en el municipio una actividad económica importante: Carpinterías, Ebanisterías, Vidrierías, Sastrerías, Mecánicos, Metal, etc., generando ingresos para las familias.

Fuerza laboral:

En concordancia con lo ya expuesto, la mayor fuerza de trabajo predominante en el municipio está en el sector primario, específicamente en la producción agropecuaria, existen 4,151 micro y pequeños productores y jornaleros dedicados directamente a este sector, que representa el 31.18% del total de la población económicamente activa.

La Población en Edad de Trabajar (PET) del municipio es de 13,311 personas que representa el 78.36% del total de la población. El total de la Población en Edad de Trabajar (PET) está formada por la Población Económicamente Activa (PEA) que es de 7,165 personas, o sea el 53.8% y la Población Económicamente Inactiva (PEI) que es de 6,146 personas que representa el 46.2% de la población, la cual está constituida por estudiantes, amas de casa u oficios domésticos, jubilados, rentistas y discapacitados.

La profesión u oficio de la población en edad de trabajar y la ocupación que ejerce al momento de levantar la información censal, en este sentido en el municipio se identificaron al menos 105 profesiones u oficios entre las que sobresalen: amas de casa, oficios domésticos, labrador, jornaleros, comerciantes al por menor, empleadas domésticas, albañiles, maestros, carpinteros, peritos, mecánicos, modistas y lavandera.

2.2 PRINCIPALES FORTALEZAS:

- ❖ **Línea Estratégica: PARTICIPACION SOCIAL Y CIUDADANA**
 - Se cuenta con recurso humano organizado: Patronatos, Juntas de agua, Mesa Sectorial de Salud, Sociedad Padres de Familia, Mesa de Seguridad Alimentaria, Juntas locales de productores de Café, Asociaciones Pastorales de Iglesias.
 - Las estructuras de base comunitarias están organizadas y juramentadas por la Municipalidad: Juntas Administradoras de agua, patronatos y alcaldes auxiliares.
 - Existen espacios de socialización e información pública e institucional: cabildos abiertos, documentos de planificación, medios de comunicación, estructura para Portales de Transparencia.
 - Se cuenta con líderes comprometidos a nivel de comunidad: 33 alcaldes auxiliares.
 - Se tienen estructuras sociales destinadas al fortalecimiento de la Participación Ciudadana: Oficina Municipal de la Mujer, Unidad

Ambiental, Unidad de Participación Ciudadana, Unidad de Cultura e identidad.

- Se cuenta con la infraestructura comunitaria: Centros Comunales, Auditorio Municipal “San Marcos”, Casa de la Cultura, Estadio Municipal “Francis” y otros espacios recreativos.

❖ **Línea Estratégica: ORDENAMIENTO TERRITORIAL**

- Se cuenta con un levantamiento catastral rural y urbano que nos ayuda a definir los límites de municipios y aldeas.
- Existe una ley marco del ordenamiento territorial para la gestión de proyectos.
- Nuestro municipio cuenta con 5 nacimientos de agua que forman parte de la red hídrica municipal entre ellos: Nueve pozas, Rio Hondo, Colopeca, Cerro Negro, El Espinal.
- En todo el municipio se cuenta con el servicio e infraestructura necesaria de educación Primaria y Secundaria.
- Existencia de redes carreteras secundarias y terciarias.
- El Casco Urbano está delimitado por completo y cuenta con todos los servicios básicos necesarios: Agua potable, Alcantarillado sanitario, Escuelas, Colegios, Universidad, Agencias Bancarias, Centro de Salud, Hospital, Clínicas Privadas, Telefonía Celular, Internet.

❖ **Línea Estratégica: INVERSION**

- Presencia de entidades financieras: Cajas Rurales en la mayoría de las comunidades, 6 Agencias Bancarias, 2 Micro Financieras, 2 Cooperativas.
- Pertenecer a la Sociedad de la Empresa Intermunicipal de Servicios Valle de Sensenti, enfocada al Manejo de residuos sólidos.
- La población cuenta con acceso a financiamiento de entidades no financieras: intermediarios de café, bodegas de conveniencia, casas comerciales, casa de empeño.
- Existencia de cadenas de valores, en donde tenemos la plataforma más fortalecida como lo es la comercialización del café.
- Se tiene la potencialidad para más cadenas de valores en los rubros: ganado vacuno, apicultura, avícola, granos básicos.
- Ubicación geográfica apta para la comercialización

2.3 PRINCIPALES DEBILIDADES:

❖ **Línea Estratégica: PARTICIPACION SOCIAL Y CIUDADANA**

- Poca credibilidad en los procesos de participación ciudadana por: Sectarismo político, Falta de liderazgo territorial, indiferencia, falta de compromiso.
- Débil participación ciudadana en estructuras comunitarias a nivel de casco urbano.
- La mayoría de las organizaciones de base comunitarias no tienen personería jurídica.

- Poco fortalecimiento a las organizaciones comunitarias en área rural y urbana.
- No se cuenta con un organismo interinstitucional que coordine y regule los procesos de capacitación comunitaria.
- No se tiene personal asignado y capacitado para el manejo del Portal de Transparencia.
- Publicidad ineficiente en la divulgación de los procesos lo que lleva a poca participación ciudadana en eventos informativos.

❖ **Línea Estratégica: ORDENAMIENTO TERRITORIAL**

- Malas prácticas de utilización de los recursos naturales: expansión del cultivo del café, lo que provoca reducción del bosque.
- Baja integración de las entidades del sector ambiental en la capacitación de la población sobre temas ambientales.
- No se cuenta con una estructura y manejo adecuado del sistema de agua del Rio Suntulin.
- Falta de claridad en el amojonamiento de los límites entre municipios: San Marcos y Sensenti, San Marcos y San Francisco del Valle y sus aldeas respectivas, lo que ocasiona conflictos entre estos municipios por apropiación de áreas.
- No se cuenta con un Plan de Desarrollo Urbano.
- Desactualización de los datos estadísticos de población.
- Falta de programas gubernamentales y de ONGDs nacionales que apoyen el tema de Ordenamiento Territorial.

❖ **Línea Estratégica: INVERSION**

- Falta de una instancia Municipal integradora que unifique y coordine los diferentes proyectos de desarrollo del municipio: Consejo de Desarrollo Municipal, Unidad de Desarrollo Económico Local Municipal.
- No existen diagnósticos sobre las potencialidades económicas del municipio.
- Escasa infraestructura productiva.
- No existen rutas integrales de turismo.
- No contar con una Cámara de Comercio y Turismo.
- Falta de un centro de formación para técnicos vocacionales: Carreras Técnicas u Oficios.
- No existe una política de incentivos para fomentar el empleo y la inversión en el territorio.
- Sistemas de explotaciones agrícolas extensivas y poco tecnificados.
- No existe financiamiento para tecnificar la producción.

2.4 PRINCIPALES OPORTUNIDADES:

❖ **Línea Estratégica: PARTICIPACION SOCIAL Y CIUDADANA**

- Disponibilidad de organizaciones de promover la participación ciudadana: World Vision, Hermandad de Honduras, AESMO, USAID, CONADEH.

- En nuestro municipio existen instituciones que contribuyen al proceso de participación ciudadana: World Vision, Hermandad de Honduras, USAID, AESMO, ADEVAS, Mancomunidad del Valle de Sensenti MANVASÉN, CONADEH.
 - Se tiene acceso a Convenios entre ONGDs y Gobierno Local para la intervención y fortalecimiento de espacios para la participación ciudadana.
 - Ejecución de proyectos en asocio presupuestario y técnico con organizaciones de desarrollo: World Vision, Hermandad de Honduras, AESMO, USAID, EUROSAN, CONADEH.
- ❖ **Línea Estratégica: ORDENAMIENTO TERRITORIAL**
- Podemos contar con programas de ayudas enfocadas a la producción de cultivo por medio de instituciones: USAID, EUROSAN, Hermandad de Honduras.
 - Estímulos estatales y de ONGDs para la conservación y establecimiento de bosques.
 - Presencia de instituciones ambientales como AESMO.
- ❖ **Línea Estratégica: INVERSION**
- Contar con alianzas interinstitucionales que le apuestan a proyectos de emprendedurismo y formación de microempresas: Hermandad de Honduras, World Vision, USAID, FOPRIDEH, EUROSAN, AESMO.
 - Nuestro municipio se encuentra en un territorio focalizado en el Marco Centroamericano de Desarrollo Territorial: Manejo Integral de Residuos Sólidos.
 - Programas en ejecución en nuestro territorio que impulsan la comercialización de hortalizas y aguacate: USAID, ADEVAS, Hermandad de Honduras, Plan Trifinio.

2.6 PRINCIPALES AMENAZAS:

- ❖ **Línea Estratégica: PARTICIPACION SOCIAL Y CIUDADANA**
- No contar con los mecanismos suficientes para fortalecer la transparencia de los procesos como medio de concientización.
 - La participación ciudadana se presenta más en personas que no cuentan con un nivel académico.
 - Temor a desempeñar cargos de responsabilidad comunitaria.
 - Falta de motivación para la formación de estructuras comunitarias.
- ❖ **Línea Estratégica: ORDENAMIENTO TERRITORIAL**
- Infraestructura de servicios públicos y sociales deficiente para atender la inmensa población que llega de diferentes partes del país.
 - No hay normalización de población flotante.
 - Cambio Climático
 - Uso irracional del recurso hídrico con la consecuente contaminación por vertimiento de aguas servidas en actividades domésticas y agropecuarias.

- Tala indiscriminada del bosque afectando sensiblemente a los nacimientos de agua.

❖ **Línea Estratégica: INVERSION**

- Desempleo
- Manipulación por parte de los intermediarios en cadenas de valores de los rubros: café y hortalizas.
- Contrabando de productos en las zonas fronterizas.
- Altas tasas de interés y cortos plazos de pago por parte de Micro financieras locales.
- Manipulación en avalúos catastrales por parte de entidades financieras.
- Competencia desleal entre empresarios.

III. VISIÓN COMPARTIDA, OBJETIVOS Y PROYECTOS ESTRATÉGICOS

3.1 Visión compartida territorial

“Ser un municipio con una población altamente participativa en el proceso de desarrollo, con un territorio eficientemente utilizado, generando oportunidades de inversión”.

3.2 Líneas estratégicas

1. Municipio con alta participación social y ciudadana.
2. Municipio con un territorio ordenado y eficientemente utilizado.
3. Municipio que genere oportunidades de inversión.

3.3 Objetivos de línea

I. Municipio con alta participación social y ciudadana.

- 1.1 Organizar y fortalecer instancias de sociedad civil.
- 1.2 Impulsar la creación de espacios de participación y desarrollo cultural.

II. Municipio con un territorio ordenado y eficientemente utilizado.

- 2.1 Impulsar la gestión del ordenamiento territorial.

III. Municipio que genere oportunidades de inversión.

- 3.1 Impulsar los estudios y diseños de potencialidades de inversión.
- 3.2 Generar incentivos para la inversión productiva.

“Ser un municipio con una población altamente participativa en el proceso de desarrollo, con un territorio eficientemente utilizado, generando oportunidades de inversión”.		
Líneas Estratégicas		
1. Municipio con alta participación social y ciudadana.	2. Municipio con un territorio ordenado y eficientemente utilizado.	3. Municipio que genere oportunidades de inversión.
Objetivos de Línea		
1.1 Organizar y fortalecer instancias de sociedad civil.	2.1 Impulsar la gestión del ordenamiento territorial.	3.1 Impulsar los estudios y diseños de potencialidades de inversión.
1.2 Impulsar la creación de espacios de participación y desarrollo cultural.		3.2 Generar incentivos para la inversión productiva.

3.4 Ideas de proyectos priorizadas

PLAN DE DESARROLLO MUNICIPAL DE SAN MARCOS, OCOTEPEQUE

LINEAS ESTRATEGICAS/IDEAS DE PROYECTOS	PRIORIDAD
I. Municipio con alta participación social y ciudadana.	
1.1 Organizar y fortalecer instancias de sociedad civil	
Elaboración y aprobación de estrategia para la participación ciudadana	1
Fortalecimiento de instancias y mecanismos de participación ciudadana	2
Organización y fortalecimiento de la Federación de Red de Patronatos	3
1.2 Impulsar la creación de espacios de participación y desarrollo cultural	
Formulación de un plan de comunicación para la participación ciudadana	1
Crear una plataforma virtual de acceso público para fortalecimiento de la transparencia.	2
Fortalecer los espacios Populares Culturales (Ferias Patronales, Semana Cívica, Juegos Florales, Eventos Culturales, Festivales, etc.)	3
Fortalecer las Unidades de Cultura y Participación Ciudadana	4
Diseño de espacios polideportivos y de recreación para el Casco Urbano	5
Creación de la Mesa Interinstitucional de Participación Ciudadana.	6
II. Municipio con un territorio ordenado y eficientemente utilizado.	
2.1 Impulsar la gestión del ordenamiento territorial	
Diagnóstico del sistema hídrico del Municipio.	1
Uso y manejo adecuado del sistema Hídrico del Municipio.	2
Gobernanzas del sistema hídrico del Municipio.	3
Elaboración del Plan de Ordenamiento Territorial Municipal.	4
Delimitación geográfica y administrativa del territorio Municipal	5
Caracterización, zonificación y delimitación de las Fronteras agrícolas del municipio.	6
Creación de la Unidad de Planificación Urbana y Ordenamiento Territorial.	7
Modernización, regularización y actualización del catastro municipal.	8
Formulación del Plan Maestro de Desarrollo Urbano.	9
Identificación, propuesta y concertación de las Zonas de Reserva y Áreas Protegidas.	10
Programa de Desarrollo Urbano en Principales comunidades del Municipio.	11
III. Municipio que genere oportunidades de inversión.	
3.1 Impulsar los estudios y diseños de potencialidades de inversión.	
Estudio sobre las Unidades Productivas de servicios del Municipio.	1
Estudio de las potencialidades productivas.	2
Estudio sobre las cadenas de valor de la agroindustria.	3
Estudio sobre potencial rutas turísticas internas y regionales.	4
3.2 Generar incentivos para la inversión productiva.	
Creación de la Unidad de Desarrollo Económico Local	1
Fortalecimiento de la gobernanza institucional de la Municipalidad	2
Creación de un Centro Técnico Vocacional	3
Fomento al emprendedurismo	4
Creación, legalización y Fortalecimiento de 10 cajas Rurales del municipio.	5
Fortalecimiento de las Microempresas del Municipio	6
Programa de Diversificación agropecuaria	7
Creación y fortalecimiento de la Cámara de Comercio e Industria	8
Preservación y manejo del centro histórico del Casco Urbano	9

IV. Operativización del Plan

4.1 Organización para la gestión de la Agenda

	Nombre	Funciones
Nivel Ejecutivo	Corporación Municipal (Municipalidad)	<ul style="list-style-type: none"> -Aprobar el PDM. -Convocar a Cabildo Abierto de socialización y aprobación del PDM por la Sociedad Civil. -Participar en la socialización y validación de los Planes estratégicos y zonales, el PIMP, el PIMA y el PDM. -Aprobar el PIMA una vez elaborado participativamente. -Establecer carta de compromisos Inter-Institucional de Asistencia y Acompañamiento Técnico. -Aprobar la constitución y reglamentación de la instancia ciudadana de seguimiento a la gestión del PDM. -Promover reuniones de concertación, gestión y ejecución del PDM. -Realizar la evaluación del plan en los tiempos programados. -Analizar y validar los informes trimestrales de seguimiento, ejecución y administrativos preparados por la Unidad Correspondiente. -Aprobar anualmente dentro del PIMA el presupuesto necesario para la ejecución de las ideas de proyectos priorizadas en el plan.
	Mancomunidad de Municipios Valle de Sensenti (MANVASEN)	<ul style="list-style-type: none"> -Asesorar y acompañar la impulsión y ejecución del Plan de Desarrollo Municipal. -Asesorar la gestión de recurso para la ejecución de Proyectos del Plan. -Asesorar la aplicación del Ciclo Unificado de Proyectos. -Asesorar el seguimiento y evaluación del PIMA-PIMP-PDM. -Propiciar espacios de consulta, mediante mesa técnica inter-institucional.
Nivel Operativo	Instancia Ciudadana-Comité de Gestión y Seguimiento	<ul style="list-style-type: none"> -Participar en las jornadas de trabajo de discusión, validación y aprobación de los Planes y Estrategias. -Acompañar la realización de jornadas de trabajo en las diferentes fases del proceso. -Recibir las capacitaciones necesarias al desempeño de su papel. -Brindar seguimiento y evaluación como un ente veedor de los procesos de ejecución del PDM. -Participar en la impulsión del proceso de gestión del PDM. -Asesorar y acompañar a la corporación Municipal en la elaboración, ejecución y actualización de los planes de desarrollo.
Nivel Técnico	Unidad Técnica Municipal y Unidad de Participación Ciudadana	<ul style="list-style-type: none"> -Liderar y coordinar al Equipo Técnico en el proceso de formulación del PDM. -Preparar las fichas y perfiles de proyectos -Apoyar la propuesta y negociación de proyectos. -Preparar los informes de seguimiento del Plan de Desarrollo Municipal. -Coordinar Cabildo abierto de Socialización y aprobación del PDM. - Acompañamiento a la Unidad Ciudadana de seguimiento y ejecución del PDM.

4.3 Limitantes y riesgos

Limitantes:

- ❖ La falta de recursos suficientes y necesarios para la ejecución del plan.
- ❖ Poca presencia institucional

Riesgos:

- ❖ Inadecuado seguimiento a la ejecución del plan.
- ❖ No empoderamiento del Comité de Gestión y de la ciudadanía en la ejecución del plan.
- ❖ Cambios Climáticos
- ❖ Que al haber cambio de Autoridades, las nuevas no se comprometan con la Gestión del Plan.
- ❖ Desinterés por parte de las actuales Autoridades
 - ❖ Incumplimiento de Gobierno en la entrega de transferencias.

MUNICIPALIDAD DE SAN MARCOS, OCOTEPEQUE/MANCOMUNIDAD VALLE DE SENSENTI

Diagnostico Territorial

Eje temático de análisis: PARTICIPACION SOCIAL Y CIUDADANA

Variable: Espacios, recursos, organización, voluntad, capacitación, empoderamiento, socialización.

FORTALEZAS	DEBILIDADES
<p>Espacios: -Se cuenta con infraestructura comunitaria: Centros Comunales, Auditorio Municipal, Casa de la Cultura, espacios recreativos. -Espacios de participación: Cabildos Abiertos, programas de televisión y radio.</p> <p>Recursos: -Se cuenta con recurso humano organizado: patronatos, juntas de agua, Mesa Sectorial de Salud, Mesa de Seguridad Alimentaria y Nutricional, Juntas locales de productores de café, Asociación de pastores de Iglesias. -Disponibilidad de recurso Humano capacitado y logística a través de las ONGDs e Instituciones.</p> <p>Organización: -Administración Municipal debidamente Organizada -Se cuenta con estructuras de base comunitarias organizadas y juramentadas por la Municipalidad: Juntas administradoras de agua, Patronatos, Alcaldes Auxiliares.</p> <p>Voluntad: -Se cuenta con líderes comprometidos a nivel de comunidad: 33 alcaldes auxiliares.</p> <p>Capacitación: -Existencia de recurso humano para capacitarse.</p> <p>Empoderamiento: -Existen las instituciones y medios para el apropiamiento del desarrollo: Salud, Educación, etc.</p> <p>Socialización: -Existen espacios de información pública e institucional y socialización: cabildos abiertos, murales, documentos de planificación.</p>	<p>Espacios: -No hay compromiso y apropiación de los procesos participativos en la población. -Poca credibilidad en los procesos de participación ciudadana. -Falta de liderazgo territorial</p> <p>Recursos: -Temor a desempeñar cargos de responsabilidad comunitaria. -Falta de estamentos legales en grupos organizados.</p> <p>Organización: -No se les da seguimiento a las estructuras de base. -Débil participación de la mujer en las organizaciones de base.</p> <p>Voluntad: -Desinterés por el voluntariado a nivel urbano y rural. -Falta de motivación para la formación de estructuras comunitarias.</p> <p>Capacitación: -Desconocimiento de las metodologías a utilizar en las capacitaciones. -Poca replica de los conocimientos adquiridos a través de las capacitaciones.</p> <p>Empoderamiento: -Falta de compromiso -Poca Participación e interés.</p> <p>Socialización: -No se tiene personal asignado y capacitado para el manejo del Portal de Transparencia. -Publicidad ineficiente en la divulgación de los procesos.</p>
OPORTUNIDADES	AMENAZAS

<p>Espacios: -Convenios entre ONGDs y Gobierno Local para intervenir y fortalecer espacios de participación ciudadana. -Existen instancias que contribuyen al proceso de participación: World Vision, Hermandad de Honduras, USAID, AESMO, ADEVAS, MANVASEN, CONADEH, Comisión Ciudadana de Transparencia patronatos, cajas rurales, juntas de agua, Cooperativas, iglesias.</p> <p>Recursos: -Se cuenta con estructuras sociales destinadas al fortalecimiento de la participación ciudadana: Oficina Municipal de la Mujer, Unidad Ambiental, Unidad de participación ciudadana, Unidad de Cultura e identidad. -Ejecución de proyectos en asocio presupuestario y técnico con organizaciones de desarrollo: World Vision, USAID, EUROSAN, AESMO, ADEVAS, Hermandad de Honduras.</p> <p>Organización: -Presencia institucional en el Municipio.</p> <p>Voluntad: -Disponibilidad de instituciones de promover la participación.</p> <p>Capacitación: -Instancias públicas y privadas que proporcionan capacitaciones a la ciudadanía.</p> <p>Socialización: -Estructura de los Portales de Transparencia. -Se cuenta con medios de comunicación.</p>	<p>Espacios: -La participación se presenta más en personas que no cuentan con un nivel académico. -Poco uso de los medios masivos para convocatorias a procesos de participación.</p> <p>Recursos: -El grado de conformismo de la sociedad organizada.</p> <p>Organización: -La mayoría de las organizaciones de base comunitaria no tienen personería jurídica.</p> <p>Voluntad: -Poco fortalecimiento en organizaciones comunitarias del Área Rural.</p> <p>Capacitación: -No se cuenta con un organismo interinstitucional que coordine y regule los procesos de capacitación.</p> <p>Empoderamiento: -Sectarismo político</p> <p>Socialización: -Falta de la participación ciudadana en eventos informativos y de socialización. -No existe un archivo municipal ordenado y disponible.</p>
---	---

MUNICIPALIDAD DE SAN MARCOS, OCOTEPEQUE/MANCOMUNIDAD VALLE DE SENSENTI
Diagnostico Territorial

Eje temático de análisis: ORDENAMIENTO TERRITORIAL

Variable: fuentes de agua, imites, urbanización, planificación, gestión, catastro, Infraestructura, crecimiento demográfico, tenencia y uso de la tierra.

FORTALEZAS	DEBILIDADES
<p>Fuentes de agua:</p> <ul style="list-style-type: none"> - Cada comunidad dispone de fuentes de agua de consumo propio. -Contamos con 5 nacimientos de agua que forman parte de la red hídrica municipal como: Nueve Pozas, Rio Hondo, Colopeca, el Espinal. - Interés en la población para la conservación de las fuentes hídricas y los recursos naturales. <p>Limites:</p> <ul style="list-style-type: none"> -Se cuenta con un levantamiento que nos ayuda a definir los límites de municipios y aldeas. <p>Urbanización:</p> <ul style="list-style-type: none"> -Dotación eléctrica -Servicio de alcantarillado sanitario en el Casco Urbano. -Comité de Urbanización organizado. <p>Planificación:</p> <ul style="list-style-type: none"> -Recurso humano, capacitado. <p>Gestión:</p> <ul style="list-style-type: none"> -Existencia de una ley marco de ordenamiento territorial para la gestión de proyectos. <p>Catastro:</p> <ul style="list-style-type: none"> -Se cuenta con catastro tecnificado urbano-rural. -Técnicos capacitados -Alto número de grupos asociativos y juntas de acción comunal. <p>Infraestructura:</p> <ul style="list-style-type: none"> -Existencia de carreteras secundarias y terciarias. -Se cuenta con una gran cobertura de sistemas de agua potable en el municipio. <p>Crecimiento demográfico:</p> <ul style="list-style-type: none"> -Municipio con servicios públicos: bancos, colegios, universidades, hospital. 	<p>Fuentes de agua:</p> <ul style="list-style-type: none"> -El agua para consumo humano que se obtiene de las fuentes de agua, no son tratadas. -Falta de conciencia de usuarios y de los dueños de los terrenos en cuanto al uso de químicos, deforestación y cuidados de las fuentes. -Falta de aplicación de las leyes existentes. -Baja integración de las entidades del sector ambiental en la capacitación de la población sobre aspectos ambientales. <p>Limites:</p> <ul style="list-style-type: none"> -Falta de claridad en el amojonamiento de los límites entre municipios vecinos. -Falta de identidad de los pobladores de las zonas limítrofes. <p>Urbanización:</p> <ul style="list-style-type: none"> -Las Comunidades no cuentan con servicio de alcantarillado sanitario. -Escasa dotación de áreas verdes para uso recreativo en comunidades y casco urbano. -No se cuenta con servicios de infraestructura social. <p>Planificación:</p> <ul style="list-style-type: none"> -No se le da seguimiento y cumplimiento a las planificaciones existentes. <p>Gestión:</p> <ul style="list-style-type: none"> -Falta de recurso humano capacitado en el tema de ordenamiento territorial <p>Catastro:</p> <ul style="list-style-type: none"> -Falta de herramientas de alta precisión. -Carencia de actos administrativos que limiten la creación de barrios y veredas. <p>Infraestructura:</p> <ul style="list-style-type: none"> -no se cuenta con el recurso para el mantenimiento adecuado y eficaz de la red vial. Falta de sistemas de tratamiento de agua potable. <p>Crecimiento demográfico:</p> <ul style="list-style-type: none"> -Desactualización de los datos estadísticos de población.

<p>-El casco urbano está delimitado. Tenencia y uso de la tierra: -Mayoría de tierras con seguridad jurídica. -Buena calidad de la tierra. -Bajo nivel de desigualdad en la tenencia de la tierra.</p>	<p>-Infraestructura de servicios públicos y sociales deficiente para atender la a toda la población emigrante. Tenencia y uso de la tierra: -Ampliación de la frontera agrícola hacia los ecosistemas estratégicos de las microcuencas. -Abandono en la conservación de los recursos naturales.</p>
<p>OPORTUNIDADES</p>	<p>AMENAZAS</p>
<p>Fuentes de agua: -Existencia de la Ley de Medio Ambiente -Ley marco de agua -Experiencia exitosa de la Micro Cuenca Rio Hondo. Urbanización: -Accesibilidad en la mayoría del municipio a los servicios de: telefonía móvil, televisión, internet. -Ley de Planificación Urbanística Nacional Gestión: -Alianzas existentes entre instituciones que apoyan el ordenamiento territorial. Catastro: -Disponibilidad de algunos pobladores para liderar el desarrollo comunitario. -Voluntad política y administrativa en busca de un mejor desarrollo. Tenencia y uso de la tierra: -Estímulos estatales para conservación y establecimiento de bosques. -Presencia de instituciones ambientales AESMO.</p>	<p>Fuentes de agua: -Cambio Climático -Que el Congreso Nacional Concesione fuentes y ríos sin la debida consulta a la población. -Que se explote el área minera de la Reserva Biológica Güisayote. Limites: -Conflicto entre municipios por apropiación de áreas. -Poca Voluntad política para definir completamente los limites. Urbanización: -No se cuenta con un Plan de Desarrollo Urbano. Planificación: -No se cuenta con un Plan Estratégico de Desarrollo Municipal Crecimiento desordenado del área urbana por falta de planificación. Gestión: -Falta de programas a nivel gubernamental. -Poca cooperación económica de ONGDs. Catastro: -No existe evaluación ni continuidad para estos procesos. -Pocos incentivos para las organizaciones comunitarias con unidades de desarrollo. Infraestructura: -Pocos convenios con ONGDs para el desarrollo de proyectos de infraestructura. -El área rural no cuenta con sistema de alcantarillado sanitario. Frontera agrícola: -Expansión de la frontera agrícola ejerce presión sobre los ecosistemas de agua y bosque. Crecimiento demográfico: -No hay normalización en el crecimiento del municipio (población flotante). Tenencia y uso de la tierra: -Inconvenientes prácticas de utilización del recurso tierra, expansión del cultivo del café. -No hay normativa del uso de la tierra.</p>

MUNICIPALIDAD DE SAN MARCOS, OCOTEPEQUE/MANCOMUNIDAD VALLE DE SENSENTI
Diagnostico Territorial

Eje temático de análisis: INVERSION

Variable: Financiamiento, Pre-Inversión, cadena de valor, recurso humano, productividad, cultura empresarial, Incentivos, gestión administrativa, tecnología, Formación técnica, asistencia técnica, potencialidades, infraestructura, institucionalidad.

FORTALEZAS	DEBILIDADES
<p>Financiamiento: -Acceso a financiamiento de entidades no financieras.</p> <p>Pre-Inversión: -Capacidad técnica para formulación de propuestas: Administradores de empresas</p> <p>Cadena de valor: -Potencialidad para más cadenas de valores. -Existe una plataforma para la comercialización del café tanto local como nacional.</p> <p>Recurso humano: -Se cuenta con la línea de base del municipio. -Población económicamente activa.</p> <p>Productividad: -Diversidad de micro climas aptos para diversos cultivos. -Recurso hídrico disponible. -Red vial amplia</p> <p>Potencialidades: -Área geográfica del municipio. -Alta producción de café de buena calidad.</p>	<p>Financiamiento: -Desempleo -altas tasas de interés y corto plazos de pago</p> <p>Pre-Inversión: -No existe una política para incentivar en atraer la inversión. -No existen diagnósticos sobre potencialidades económicas del municipio.</p> <p>Cadena de valor: -Falta de operatividad de centros de acopio con procesos definidos. -Hay materia prima que no se está transformando.</p> <p>Recurso humano: -Mano de obra no calificada a nivel técnico.</p> <p>Productividad: -Desconocimiento de los tipos de suelo para la agricultura. -Falta de infraestructura productiva. -Medios de vida deteriorados.</p> <p>Potencialidades: -No existen rutas integrales de turismo -Bajo nivel turístico</p>
OPORTUNIDADES	AMENAZAS

<p>Financiamiento: -Presencia de entidades financieras.</p> <p>Pre-Inversión: -Voluntad política para iniciar acciones relacionadas con el tema.</p> <p>Cadena de valor: -Programas en ejecución que impulsan la comercialización de hortalizas y aguacates.</p> <p>Recurso humano: -Presencia institucional en educación formal.</p> <p>Productividad: -Ubicación geográfica apta para la comercialización.</p> <p>Potencialidades: -Potencial turístico agroecológico</p>	<p>Financiamiento: -Políticas de la banca privada donde solo se puede acceder con garantías solidarias. -Manipulación en avalúos catastrales por parte de entidades financieras.</p> <p>Pre-Inversión: -No existen instancias gubernamentales y no gubernamentales que oferten estudios de pre-inversión.</p> <p>Cadena de valor: -En las cadenas de valor de café y hortalizas existe manipulación por los intermediarios. -Contrabandos de productos en las zonas con frontera.</p> <p>Recurso humano: -Escases de centros de formación de profesionales en educación no formal, INFOP.</p> <p>Productividad: -No existe financiamiento para tecnificar la producción. -Sistemas de explotación agrícolas extensivos, poco tecnificados.</p>
---	---

**PLAN ZONAL
TERRITORIAL
ZONA 1**

MUNICIPALIDAD DE SAN MARCOS, OCOTEPEQUE
MANCOMUNIDAD VALLE DE SENSENTI (MANVASEN)
Programación del Plan Zonal de Desarrollo Territorial

Departamento: **Ocotepeque**
 Zona # 1

Municipio: **San Marcos**
 Temática: **Ordenamiento Territorial**

PRIORIDAD	NOMBRE DEL PROYECTO/ SECTOR DE DESARROLLO	COMUNIDAD	# DE BENEFICIARIOS	AÑO/ EJECUTADO	AÑO EJECUCION						COSTO APROXIMADO	APORTE COMUNITARIO
					18	19	20	21	22	23		
1	Compra de terreno para cementerio	La Cumbre del Jaralón	289					x			250,000.00	37,500.00
2	Título de propiedad	El Pinal	147					x	x		50,000.00	7,500.00
3	Señalizar los límites de la comunidad	El Prado	154				x				5,000.00	750.00
4	Elaborar mapa catastral	El Prado	154				x				500.00	75.00
5	Delimitar la comunidad	El Pinal	147			x					5,000.00	750.00
6	Delimitar la comunidad	Buenos Aires, El Jaralón	156			x					10,000.00	1,500.00
7	Elaborar mapa catastral	Buenos Aires, El Jaralón	156		x						2,000.00	300.00
8	Elaborar mapa catastral	La Cumbre del Jaralón	289		x						2,000.00	300.00

MUNICIPALIDAD DE SAN MARCOS, OCOTEPEQUE
MANCOMUNIDAD VALLE DE SENSENTI (MANVASEN)
Programación del Plan Zonal de Desarrollo Territorial

Departamento: **Ocatepeque**
 Zona # 1

Municipio: **San Marcos**
 Temática: **Salud y Nutrición**

PRIORIDAD	NOMBRE DEL PROYECTO/ SECTOR DE DESARROLLO	COMUNIDAD	# DE BENEFICIARIOS	AÑO/EJECUTADO	AÑO EJECUCION						COSTO APROXIMADO	APORTE COMUNITARIO
					18	19	20	21	22	23		
1	Capacitación sobre hábitos de higiene	El Prado	28		x		x				6,000.00	900.00
2	Brigadas medicas	La Cumbre del Jaralón	289			x			x		30,000.00	4,500.00
3	Botiquín comunitario	El Pinal	147		x	x	x	x	x	x	25,000.00	3,750.00
4	Capacitación en nutrición	El Prado	28		x		x		x		9,000.00	1,350.00
5	Capacitación sobre prevención y tratamiento de IRAS	El Prado	28		x		x		x		6,000.00	900.00
6	Capacitación sobre prevención y tratamiento de IRAS	El Pinal	26		x		x		x		9,000.00	1,350.00
7	Campañas de vacunación	El Pinal	50		x	x	x	x	x	x	6,000.00	900.00
8	Capacitación sobre prevención y tratamiento de IRAS	Buenos Aires, El Jaralón	30		x		x		x		9,000.00	1,350.00
9	Botiquín comunitario	Buenos Aires, El Jaralón	156		x		x		x		9,000.00	1,350.00
10	Botiquín comunitario 5 mil año	La Cumbre del Jaralón	289		x	x	x	x	x	x	4,000.00	600.00
11	Compra de Nebulizador	La Cumbre del Jaralón	289		x	x					30,000.00	4,500.00

MUNICIPALIDAD DE SAN MARCOS, OCOTEPEQUE
MANCOMUNIDAD VALLE DE SENSENTI (MANVASEN)

Programación del Plan Zonal de Desarrollo Territorial

Departamento: **Ocotepeque**
 Zona # **1**

Municipio: **San Marcos**
 Temática: **Educación**

PRIORIDAD	NOMBRE DEL PROYECTO/ SECTOR DE DESARROLLO	COMUNIDAD	# DE BENEFICIARIOS	AÑO/EJECUTADO	AÑO EJECUCION						COSTO APROXIMADO	APORTE COMUNITARIO
					18	19	20	21	22	23		
1	Legalizar el terreno donde está la escuela	El Pinal	45		x	x					15,000.00	2,250.00
2	Solicitar plaza para maestro de preescolar	La Cumbre del Jaralón	8			x	x				10,000.00	1,500.00
3	Implementar el vaso de leche	El Prado	48		x	x	x	x	x	x	30,000.00	4,500.00
4	Dotación de computadoras	La Cumbre del Jaralón	60		x	x	x				80,000.00	12,000.00
5	Becas Estudiantiles	El Pinal	15		x	x	x	x	x	x	180,000.00	27,000.00
6	Becas estudiantiles	Buenos Aires, El Jaralón	15		x	x	x	x	x	x	90,000.00	13,500.00
7	Compra de material didáctico	Buenos Aires, El Jaralón	50		x	x	x	x	x	x	60,000.00	9,000.00
8	Compra de mobiliario escolar	Buenos Aires, El Jaralón	50		x	x					50,000.00	7,500.00
9	Compra de mobiliario preescolar	El Pinal	34		x	x					30,000.00	4,500.00
10	Compra de mobiliario escolar	La Cumbre del Jaralón	60				x	x			30,000.00	4,500.00
11	Pintar las paredes de la escuela	El Prado	48			x	x				6,000.00	900.00
12	Compra de tela metálica para ventanas	El Prado	48		x	x					3,000.00	450.00

MUNICIPALIDAD DE SAN MARCOS, OCOTEPEQUE
MANCOMUNIDAD VALLE DE SENSENTI (MANVASEN)

Programación del Plan Zonal de Desarrollo Territorial

Departamento: **Ocotepeque**

Municipio: **San Marcos**

Zona # **1**

Temática: **Recursos Naturales y Ambiente**

PRIORIDAD	NOMBRE DEL PROYECTO/ SECTOR DE DESARROLLO	COMUNIDAD	# DE BENEFICIARIOS	AÑO/EJECUTADO	AÑO EJECUCION						COSTO APROXIMADO	APORTE COMUNITARIO
					18	19	20	21	22	23		
1	Campañas de reforestación	Buenos Aires, El Jaralón	156		x	x	x	x	x	x	100,000.00	15,000.00
2	Campañas de reforestación	El Prado	154		x	x	x	x	x	x	60,000.00	9,000.00
3	Campañas de reforestación	El Pinal	147		x	x	x	x	x	x	60,000.00	9,000.00
4	Campañas de reforestación	Cumbre del Jaralón	289		x	x	x	x	x	x	90,000.00	13,500.00
5	Siembra de Viveros	Buenos Aires, El Jaralón	10			x		x		x	60,000.00	9,000.00
6	Siembra de Viveros	Cumbre del Jaralón	10			x		x		x	100,000.00	15,000.00
7	Construcción de fosas Sépticas	El Prado	12	2016	x		x				15,750.00	2,362.50
8	Capacitación sobre uso y manejo de bosques	El Pinal	10		x		x		x		4,500.00	675.00
9	Capacitación sobre uso y manejo de bosques	Buenos Aires, El Jaralón	20		x		x		x		6,000.00	900.00
10	Capacitación sobre uso y manejo de químicos	Cumbre del Jaralón	20		x		x				6,000.00	900.00
11	Construcción de eco fogones mejorados	El Pinal	15		x	x					30,000.00	4,500.00
12	Construcción de eco fogones mejorados	El Prado	10		x	x					20,000.00	3,000.00

MUNICIPALIDAD DE SAN MARCOS, OCOTEPEQUE
MANCOMUNIDAD VALLE DE SENSENTI (MANVASEN)
Programación del Plan Zonal de Desarrollo Territorial

Departamento: **Ocatepeque**
 Zona # 1

Municipio: **San Marcos**
 Temática: **Niñez y Juventud**

PRIORIDAD	NOMBRE DEL PROYECTO/ SECTOR DE DESARROLLO	COMUNIDAD	# DE BENEFICIARIOS	AÑO/ EJECUTADO	AÑO EJECUCION						COSTO APROXIMADO	APORTE COMUNITARIO
					18	19	20	21	22	23		
1	Compra de terreno para construcción de cancha de futbol	El Prado	40				x				300,000.00	45,000.00
2	Construcción de cancha de futbol	El Prado	40					x	x		200,000.00	30,000.00
3	Capacitación sobre principios morales y religiosos	Buenos Aires, El Jaralón	40			x		x		x	0.00	0.00
4	Capacitación sobre principios morales y religiosos	El Pinal	50		x	x	x	x	x	x	0.00	0.00
5	Capacitación sobre principios morales y religiosos	El Prado	20		x	x	x	x	x	x	0.00	0.00
6	Capacitación sobre principios morales y religiosos	Cumbre del Jaralón	40			x		x		x	0.00	0.00
7	Capacitaciones sobre educación artística	Buenos Aires, El Jaralón	40		x		x				10,000.00	1,500.00
8	Talleres Vocacionales	El Pinal	10		x	x	x	x	x	x	75,000.00	11,250.00

MUNICIPALIDAD DE SAN MARCOS, OCOTEPEQUE
MANCOMUNIDAD VALLE DE SENSENTI (MANVASEN)
Programación del Plan Zonal de Desarrollo Territorial

Departamento: **Ocotepeque**
 Zona # 1

Municipio: **San Marcos**
 Temática: **Grupo Vulnerable-Mujeres**

PRIORIDAD	NOMBRE DEL PROYECTO/ SECTOR DE DESARROLLO	COMUNIDAD	# DE BENEFICIARIOS	AÑO/EJECUTADO	AÑO EJECUCION						COSTO APROXIMADO	APORTE COMUNITARIO
					18	19	20	21	22	23		
1	Microempresa (Torrefacción)	El Pinal	10		x	x	x				500,000.00	75,000.00
2	Creación de una red de Mujeres	EL Prado	25		x						3,000.00	450.00
3	Talleres vocacionales (Corte y confección, repostería, Bisutería)	El Pinal	10		x	x	x	x	x	x	100,000.00	15,000.00
4	Capacitación sobre derechos de la mujer	Buenos Aires, El Jaralón	30			x				x	5,000.00	750.00
5	Capacitación sobre autoestima	Cumbre Del Jaralón	30			x				x	5,000.00	750.00
6	Crear grupo de mujeres	Buenos Aires, El Jaralón	30			x	x				2,000.00	300.00
7	Capacitación de principios morales y espirituales	EL Prado	25			x		x		x	0.00	0.00
8	Talleres Vocacionales (Corte y confección y manualidades)	Cumbre Del Jaralón	10		x	x	x	x	x	x	50,000.00	7,500.00
9	Capacitación sobre uso de métodos anticonceptivos	EL Prado	28		x	x		x			6,000.00	900.00
10	Talleres Vocacionales (Corte y confección y manualidades)	Buenos Aires, El Jaralón	10		x		x				50,000.00	7,500.00
11	Capacitación sobre derechos de la mujer	Cumbre Del Jaralón	30		x	x				x	5,000.00	750.00

MUNICIPALIDAD DE SAN MARCOS, OCOTEPEQUE
MANCOMUNIDAD VALLE DE SENSENTI (MANVASEN)
Programación del Plan Zonal de Desarrollo Territorial

Departamento: **Ocotepeque**
 Zona # 1

Municipio: **San Marcos**
 Temática: **Grupo Vulnerable-Tercera Edad**

PRIORIDAD	NOMBRE DEL PROYECTO/ SECTOR DE DESARROLLO	COMUNIDAD	# DE BENEFICIARIOS	AÑO/EJECUTADO	AÑO EJECUCION						COSTO APROXIMADO	APORTE COMUNITARIO
					18	19	20	21	22	23		
1	Bono para la tercera edad	El Pinal	5		x	x	x	x	x	x	180,000.00	27,000.00
2	Kits de medicamentos	Cumbre del Jaralón	15		x	x	x	x	x	x	90,000.00	13,500.00
3	Construcción de acilo a nivel municipal	Buenos Aires, El Jaralón	10				x	x			2,000,000.00	300,000.00
4	Bono para personas de tercera edad	Cumbre del Jaralón	15		x	x	x	x	x	x	180,000.00	27,000.00
5	Donación de alimentos	El Prado	8		x	x	x	x	x	x	120,000.00	18,000.00
6	Dotación de medicamentos para personas de la tercera edad	El Prado	8		x	x	x	x	x	x	100,000.00	15,000.00
7	Kits de medicamentos	Buenos Aires, El Jaralón	10		x	x	x	x	x	x	90,000.00	13,500.00
8	Bono para personas de tercera edad	Buenos Aires, El Jaralón	10		x	x	x	x	x		100,000.00	15,000.00
9	Construcción de acilo a nivel municipal	Cumbre del Jaralón	15				x	x			2,000,000.00	300,000.00

MUNICIPALIDAD DE SAN MARCOS, OCOTEPEQUE
MANCOMUNIDAD VALLE DE SENSENTI (MANVASEN)
Programación del Plan Zonal de Desarrollo Territorial

Departamento: **Ocatepeque**
 Zona # 1

Municipio: **San Marcos**
 Temática: **Vivienda**

PRIORIDAD	NOMBRE DEL PROYECTO/ SECTOR DE DESARROLLO	COMUNIDAD	# DE BENEFICIARIOS	AÑO/EJECUTADO	AÑO EJECUCION						COSTO APROXIMADO	APORTE COMUNITARIO
					18	19	20	21	22	23		
1	Mejoramiento de vivienda	El Pinal	20		x	x	x	x			340,000.00	51,000.00
2	Construcción de viviendas	Buenos Aires, El Jaralón	5			x	x				500,000.00	75,000.00
3	Compra de terreno para lotificar 10 / Reubicación de viviendas 10	El Prado	20			x	x	x			2,250,000.00	337,500.00
4	Construcción de módulos sanitarios	Cumbre del Jaralón	70			x	x	x	x		1,200,000.00	180,000.00
5	Mejoramiento de vivienda	El Prado	20				x	x	x	x	200,000.00	30,000.00
6	Construcción de módulos sanitarios	El Pinal	5		x		x				100,000.00	15,000.00
7	Ecofogones	Cumbre del Jaralón	20		x	x					40,000.00	6,000.00
8	Compra de terreno para lotificar	Buenos Aires, El Jaralón	5		x						400,000.00	60,000.00
9	Construcción de módulos sanitarios	El Prado	12	2015	x	x					69,121.00	10,368.15
10	Mejoramiento de vivienda	Cumbre del Jaralón	30		x		x		x		510,000.00	76,500.00
11	Construcción de módulos sanitarios	Buenos Aires, El Jaralón	10	2015		x					69,121.00	10,368.15

MUNICIPALIDAD DE SAN MARCOS, OCOTEPEQUE
MANCOMUNIDAD VALLE DE SENSENTI (MANVASEN)
Programación del Plan Zonal de Desarrollo Territorial

Departamento: **Ocotepeque**
 Zona # 1

Municipio: **San Marcos**
 Temática: **Agua y Saneamiento**

PRIORIDAD	NOMBRE DEL PROYECTO/ SECTOR DE DESARROLLO	COMUNIDAD	# DE BENEFICIARIOS	AÑO/EJECUTADO	AÑO EJECUCION						COSTO APROXIMADO	APORTE COMUNITARIO
					18	19	20	21	22	23		
1	Campañas de limpieza	Cumbre Del Jaralón	289		x	x	x	x	x	x	0.00	0.00
2	Compra de terreno donde está la fuente de agua	Buenos Aires, El Jaralón	156				x				150,000.00	22,500.00
3	Mejoramiento de tanque para almacenamiento de agua	El Prado	154			x					50,000.00	7,500.00
4	Ampliación y Remodelación del proyecto de agua	Buenos Aires, El Jaralón	156				x	x			350,000.00	52,500.00
5	Proyecto de agua potable	El Pinal	147		x	x	x				1,500,000.00	225,000.00
6	Mejorar las condiciones del nacimiento	El Prado	154		x						50,000.00	7,500.00
7	Construcción de nuevo proyecto de agua	Cumbre Del Jaralón	289		x	x	x				1,500,000.00	225,000.00
8	Construcción de tanque para almacenar agua	Buenos Aires, El Jaralón	156		x	x	x				250,000.00	37,500.00
9	Mantenimiento y Ampliación al proyecto de agua	El Prado	154		x			x			75,000.00	11,250.00

MUNICIPALIDAD DE SAN MARCOS, OCOTEPEQUE
MANCOMUNIDAD VALLE DE SENSENTI (MANVASEN)
Programación del Plan Zonal de Desarrollo Territorial

Departamento: **Ocotepeque**
 Zona # 1

Municipio: **San Marcos**
 Temática: **Economía**

PRIORIDAD	NOMBRE DEL PROYECTO/ SECTOR DE DESARROLLO	COMUNIDAD	# DE BENEFICIARIOS	AÑO/EJECUTADO	AÑO EJECUCION						COSTO APROXIMADO	APORTE COMUNITARIO	
					18	19	20	21	22	23			
1	Caja Rural	El Pinal	10			x	x					100,000.00	15,000.00
2	Implementación de fincas integrales	Cumbre Del Jaralón	10		x	x						300,000.00	45,000.00
3	Escuelas de campo	Buenos Aires, El Jaralón	20		x	x						50,000.00	7,500.00
4	Capacitación y Asesoría técnica para productores agrícolas	El Prado	28		x	x	x					3,000.00	450.00
5	Semilla mejorada	Cumbre Del Jaralón	20		x	x	x	x	x	x		120,000.00	18,000.00
6	Caja Rural	Buenos Aires, El Jaralón	20			x	x					100,000.00	15,000.00
7	Capacitación y Asesoría técnica agrícola	El Pinal	15		x		x		x			30,000.00	4,500.00
8	Microempresas	Buenos Aires, El Jaralón	20		x			x	x			200,000.00	30,000.00
9	Microempresas	Cumbre Del Jaralón	15				x					100,000.00	15,000.00
10	Microempresas	El Prado	20					x				100,000.00	15,000.00
11	Sistema de Riego	El Pinal	15			x						500,000.00	75,000.00

MUNICIPALIDAD DE SAN MARCOS, OCOTEPEQUE
MANCOMUNIDAD VALLE DE SENSENTI (MANVASEN)
Programación del Plan Zonal de Desarrollo Territorial

Departamento: **Ocotepeque**
 Zona # 1

Municipio: **San Marcos**
 Temática: **Seguridad Alimentaria**

PRIORIDAD	NOMBRE DEL PROYECTO/ SECTOR DE DESARROLLO	COMUNIDAD	# DE BENEFICIARIOS	AÑO/ EJECUTADO	AÑO EJECUCION						COSTO APROXIMADO	APORTE COMUNITARIO
					18	19	20	21	22	23		
1	Capacitación en preparación de alimentos	Cumbre del Jaralón	25		x	x		x			8,000.00	1,200.00
2	Capacitación y asistencia técnica para los agricultores.	El Prado	28		x		x		x		6,000.00	900.00
3	Huertos familiares	El Prado	28		x		x		x		60,000.00	9,000.00
4	Comité de seguridad alimentaria	Buenos Aires, El Jaralón	154			x					0.00	0.00
5	Huertos familiares	El Pinal	25		x		x		x		75,000.00	11,250.00
6	Huertos familiares	Cumbre del Jaralón	30		x		x		x		90,000.00	13,500.00
7	Capacitación en preparación de alimentos	Buenos Aires, El Jaralón	40			x		x			8,000.00	1,200.00
8	Huertos familiares	Buenos Aires, El Jaralón	40		x			x	x		80,000.00	12,000.00
9	Capacitación en preparación de alimentos	El Prado	28		x	x		x			4,000.00	600.00

MUNICIPALIDAD DE SAN MARCOS, OCOTEPEQUE
MANCOMUNIDAD VALLE DE SENSENTI (MANVASEN)
Programación del Plan Zonal de Desarrollo Territorial

Departamento: **Ocotepeque**
 Zona # 1

Municipio: **San Marcos**
 Temática: **Tierra**

PRIORIDAD	NOMBRE DEL PROYECTO/ SECTOR DE DESARROLLO	COMUNIDAD	# DE BENEFICIARIOS	AÑO/ EJECUTADO	AÑO EJECUCION						COSTO APROXIMADO	APORTE COMUNITARIO	
					18	19	20	21	22	23			
1	Alquiler de terreno a bajos costos	Cumbre Del Jaralón	15			x	x					150,000.00	22,500.00
2	Compra de terreno comunitario	El Prado	50			x	x					200,000.00	30,000.00
3	Compra de terreno comunitario	El Pinal	15					x	x	x		1,000,000.00	150,000.00
4	Alquiler de terreno a bajos costos	El Prado	25				x	x				40,000.00	6,000.00
5	Compra de terreno comunitario	Cumbre Del Jaralón	40						x	x		1,500,000.00	225,000.00
6	Legalizar tierra comunal (Bosque)	El Pinal	15				x	x				100,000.00	15,000.00
7	Compra de terreno comunitario	Buenos Aires, El Jaralón	50			x	x					300,000.00	45,000.00

MUNICIPALIDAD DE SAN MARCOS, OCOTEPEQUE
MANCOMUNIDAD VALLE DE SENSENTI (MANVASEN)
Programación del Plan Zonal de Desarrollo Territorial

Departamento: **Ocotepeque**
 Zona # 1

Municipio: **San Marcos**
 Temática: **Participación**

PRIORIDAD	NOMBRE DEL PROYECTO/ SECTOR DE DESARROLLO	COMUNIDAD	# DE BENEFICIARIOS	AÑO/ EJECUTADO	AÑO EJECUCION						COSTO APROXIMADO	APORTE COMUNITARIO
					18	19	20	21	22	23		
1	Capacitación en autoestima	El Pinal	10		x		x		x		4,500.00	675.00
2	Capacitación en autoestima	Cumbre Del Jaralón	10		x		x		x		4,500.00	675.00
3	Capacitación en equidad de genero	Buenos Aires, El Jaralón	154			x			x		6,000.00	900.00
4	Capacitación en Liderazgo	El Prado	100			x		x			4,000.00	600.00
5	Capacitación en Organización Comunitario	Cumbre Del Jaralón	10		x		x		x	x	4,500.00	675.00
6	Capacitación en autoestima	El Prado	100		x		x		x		4,500.00	675.00
7	Capacitación en Liderazgo	Cumbre Del Jaralón	10			x			x		4,000.00	600.00
8	Capacitación en autoestima	Buenos Aires, El Jaralón	154		x		x		x		4,500.00	675.00
9	Capacitación en Liderazgo	El Pinal	10			x		x			4,000.00	600.00
10	Capacitación en Organización Comunitario	El Prado	28		x		x		x		4,500.00	675.00
11	Capacitación en Organización Comunitaria	El Pinal	10			x			x		4,000.00	600.00
12	Capacitación en Organización Comunitario	Buenos Aires, El Jaralón	50		x		x		x		4,500.00	675.00

MUNICIPALIDAD DE SAN MARCOS, OCOTEPEQUE
MANCOMUNIDAD VALLE DE SENSENTI (MANVASEN)
Programación del Plan Zonal de Desarrollo Territorial

Departamento: **Ocotepeque**
 Zona # 1

Municipio: **San Marcos**
 Temática: **Seguridad Ciudadana**

PRIORIDAD	NOMBRE DEL PROYECTO/ SECTOR DE DESARROLLO	COMUNIDAD	# DE BENEFICIARIOS	AÑO/ EJECUTADO	AÑO EJECUCION						COSTO APROXIMADO	APORTE COMUNITARIO
					18	19	20	21	22	23		
1	Mejoramiento de alumbrado publico	El Pinal	147		x		x		x		45,000.00	6,750.00
2	Mesas de seguridad ciudadana	Cumbre del Jaralón	289			x					0.00	0.00
3	Vigilar venta de bebidas alcohólicas	Buenos Aires, El Jaralón	156		x	x	x	x	x	x	0.00	0.00
4	Patrullajes policiales	Buenos Aires, El Jaralón	156		x	x	x	x	x	x	120,000.00	18,000.00
5	Patrullajes policiales	El Prado	154		x	x	x	x	x	x	72,000.00	10,800.00
6	Mesas de seguridad ciudadana	Buenos Aires, El Jaralón	156			x					0.00	0.00
7	Vigilar venta de bebidas alcohólicas	El Prado	154		x						0.00	0.00
8	Patrullajes policiales	Cumbre del Jaralón	289		x	x	x	x	x	x	120,000.00	18,000.00
9	Mesas de seguridad ciudadana	El Prado	154			x					0.00	0.00
10	Vigilar venta de bebidas alcohólicas	Cumbre del Jaralón	289		x	x	x	x	x	x	0.00	0.00

MUNICIPALIDAD DE SAN MARCOS, OCOTEPEQUE
MANCOMUNIDAD VALLE DE SENSENTI (MANVASEN)
Programación del Plan Zonal de Desarrollo Territorial

Departamento: **Ocotepeque**
 Zona # 1

Municipio: **San Marcos**
 Temática: **Infraestructura Social**

PRIORIDAD	NOMBRE DEL PROYECTO/ SECTOR DE DESARROLLO	COMUNIDAD	# DE BENEFICIARIOS	AÑO/ EJECUTADO	AÑO EJECUCION						COSTO APROXIMADO	APORTE COMUNITARIO	
					18	19	20	21	22	23			
1	Construcción de muro y cerca perimetral	El Pinal	147		x	x						200,000.00	30,000.00
2	Balastreo y mantenimiento de carretera	Buenos Aires, El Jaralón	156		x	x		x	x	x		900,000.00	135,000.00
3	Construcción de Caja puente (Calle principal)	El Prado	154			x	x					200,000.00	30,000.00
4	Instalación de alcantarillas	Cumbre Del Jaralón	289			x	x					200,000.00	30,000.00
5	Construcción de área recreativa en la escuela	El Pinal	70				x	x				50,000.00	7,500.00
6	Construcción de cerca perimetral de la escuela	Cumbre Del Jaralón	76				x					200,000.00	30,000.00
7	Compra de terreno y construcción de Kínder	Buenos Aires, El Jaralón	20			x						250,000.00	37,500.00
8	Balastreo de carretera	El Prado	154	2017	x	x	x	x	x	x		46,750.00	7,012.50
9	Construcción bodega cocina escolar	Buenos Aires, El Jaralón	50		x	x						50,000.00	7,500.00
10	Construcción de Cerca Perimetral	El Prado	48		x	x						200,000.00	30,000.00
11	Balastreo y mantenimiento de carretera	Cumbre Del Jaralón	289	2017	x	x	x	x	x	x		46,750.00	7,012.50
12	Balastreo de carretera	El Pinal	147		x	x	x	x	x	x		1,500,000.00	225,000.00

MUNICIPALIDAD DE SAN MARCOS, OCOTEPEQUE
MANCOMUNIDAD VALLE DE SENSENTI (MANVASEN)
Programación del Plan Zonal de Desarrollo Territorial

Departamento: **Ocotepeque**
 Zona # **1**

Municipio: **San Marcos**
 Temática: **Turismo**

PRIORIDAD	NOMBRE DEL PROYECTO/ SECTOR DE DESARROLLO	COMUNIDAD	# DE BENEFICIARIOS	AÑO/ EJECUTADO	AÑO EJECUCION						COSTO APROXIMADO	APORTE COMUNITARIO
					18	19	20	21	22	23		
1	Construcción de Balneario	El Pinal	147				x	x	x		600,000.00	90,000.00
2	Fincas integrales	Buenos Aires, El Jaralón	10					x			200,000.00	30,000.00
3	Compra de terreno para construir balneario	El Pinal	147			x					200,000.00	30,000.00

PLAN ZONAL TERRITORIAL ZONA 2

MUNICIPALIDAD DE SAN MARCOS, OCOTEPEQUE
MANCOMUNIDAD VALLE DE SENSENTI (MANVASEN)
Programación del Plan Zonal de Desarrollo Territorial

Departamento: **Ocotepeque**
 Zona # **2**

Municipio: **San Marcos**
 Temática: **Ordenamiento Territorial**

PRIORIDAD	NOMBRE DEL PROYECTO/ SECTOR DE DESARROLLO	COMUNIDAD	# DE BENEFICIARIOS	AÑO/ EJECUTADO	AÑO EJECUCION						COSTO APROXIMADO	APORTE COMUNITARIO
					18	19	20	21	22	23		
1	Delimitar la comunidad	Cunce	561			x					10,000.00	1,500.00
2	Legalización del terreno donde está el astillero	Llano del Horcon	106			x					10,000.00	1,500.00
3	Delimitar el área de cultivos con el nacimiento de agua	El Refugio	286				x			x	10,000.00	1,500.00
4	Declarar el cerro Colopeca y el Jocón como zonas protegidas	Cunce	561			x	x		x		0.00	0.00
5	Delimitación y mapa catastral de la comunidad	Llano del Horcon	106			x	x		x		5,000.00	750.00
6	Plan de desarrollo urbanizado	Llano del Horcon	106				x				15,000.00	2,250.00
7	Delimitar los nacimientos de agua potable	Cunce	561		x	x					5,000.00	750.00
8	Delimitar la comunidad	El Refugio	286					x			10,000.00	1,500.00

MUNICIPALIDAD DE SAN MARCOS, OCOTEPEQUE
MANCOMUNIDAD VALLE DE SENSENTI (MANVASEN)
Programación del Plan Zonal de Desarrollo Territorial

Departamento: **Ocatepeque**
 Zona # 2

Municipio: **San Marcos**
 Temática: **Salud y Nutrición**

PRIORIDAD	NOMBRE DEL PROYECTO/ SECTOR DE DESARROLLO	COMUNIDAD	# DE BENEFICIARIOS	AÑO/ EJECUTADO	AÑO EJECUCION						COSTO APROXIMADO	APOORTE COMUNITARIO
					18	19	20	21	22	23		
1	Construcción de Centro de Salud	Cunce	561						x	x	800,000.00	120,000.00
2	Capacitación sobre prevención y tratamiento de IRAS y otras enfermedades	Llano del Horcón	30		x		x		x		10,500.00	1,575.00
3	Brigadas Medicas	Potrerrillos	100			x		x			50,000.00	7,500.00
4	Capacitación sobre preparación de alimento nutritivos	El Refugio	15			x		x			5,000.00	750.00
5	Brindar atención médica en la comunidad	Llano del Horcón	328			x	x	x			300,000.00	45,000.00
6	Botiquín Comunitario	Potrerrillos	277		x	x	x	x	x	x	30,000.00	4,500.00
7	Campañas de fumigación	El Refugio	286		x		x		x		30,000.00	4,500.00
8	Botiquín con medicamentos	Cunce	561			x	x	x			15,000.00	2,250.00
9	Campañas de abatización	El Refugio	286		x		x		x		15,000.00	2,250.00
10	Capacitación sobre prevención y tratamiento de IRAS	Potrerrillos	30		x		x		x		0.00	0.00
11	Dotación de medicamentos para niños (desparasitantes y vitaminas)	Llano del Horcón	50		x	x	x	x	x	x	60,000.00	9,000.00

MUNICIPALIDAD DE SAN MARCOS, OCOTEPEQUE
MANCOMUNIDAD VALLE DE SENSENTI (MANVASEN)
Programación del Plan Zonal de Desarrollo Territorial

Departamento: **Ocotepeque**
 Zona # 2

Municipio: **San Marcos**
 Temática: **Educación**

PRIORIDAD	NOMBRE DEL PROYECTO/ SECTOR DE DESARROLLO	COMUNIDAD	# DE BENEFICIARIOS	AÑO/ EJECUTADO	AÑO EJECUCION						COSTO APROXIMADO	APORTE COMUNITARIO
					18	19	20	21	22	23		
1	Dotación de material didáctico	El Refugio	50		x	x	x	x	x	x	60,000.00	9,000.00
2	Talleres vocacionales	Llano del Horcón	20		x	x	x	x	x	x	150,000.00	22,500.00
3	Becas Estudiantiles	Potreriillos	10		x	x	x	x	x	x	60,000.00	9,000.00
4	Capacitación sobre la importancia de la educación	El Refugio	50		x	x	x	x	x	x	0.00	0.00
5	Matricula Gratis	Cunce	150		x	x	x	x	x	x	0.00	0.00
6	Compra de material didáctico	Llano del Horcón	50		x	x	x	x	x	x	60,000.00	9,000.00
7	Dotación de material didáctico	Potreriillos	50		x	x	x	x	x	x	60,000.00	9,000.00
8	Escuela para padres	Cunce	50		x	x	x	x	x	x	0.00	0.00
9	Compra de mobiliario escolar	Llano del horcón	50			x	x				100,000.00	15,000.00
10	Escuela para padres	Potreriillos	30		x	x	x	x	x	x	0.00	0.00
11	Capacitación sobre la importancia de la educación	Cunce	50		x	x	x	x	x	x	0.00	0.00
12	Escuela para padres	El Refugio	50		x	x	x	x	x	x	0.00	0.00

MUNICIPALIDAD DE SAN MARCOS, OCOTEPEQUE
MANCOMUNIDAD VALLE DE SENSENTI (MANVASEN)
Programación del Plan Zonal de Desarrollo Territorial

Departamento: **Ocatepeque**
 Zona # 2

Municipio: **San Marcos**
 Temática: **Recursos Naturales y Ambiente**

PRIORIDAD	NOMBRE DEL PROYECTO/ SECTOR DE DESARROLLO	COMUNIDAD	# DE BENEFICIARIOS	AÑO/ EJECUTADO	AÑO EJECUCION						COSTO APROXIMADO	APORTE COMUNITARIO
					18	19	20	21	22	23		
1	Reforestar la zona productora de agua.	Llano del horcón	328		x			x			6,000.00	900.00
2	Siembra de viveros maderables	El Refugio	20		x	x			x		100,000.00	15,000.00
3	Construcción de Ecofogones	Potrerrillos	10		x		x		x		60,000.00	9,000.00
4	Campañas de reforestación	Cunce	561		x	x	x	x	x	x	90,000.00	13,500.00
5	Rótulos que prohíban la caza de animales	El Refugio	286			x					2,000.00	300.00
6	Capacitación sobre uso y potencial del suelo	Cunce	20		x		x		x		9,000.00	1,350.00
7	Legalizar las zonas de almacenamiento de agua	Cunce	561		x	x	x				1000,000.00	150,000.00
8	Capacitación sobre el uso de productos agroquímicos.	Llano del Horcon	25		x	x					3,000.00	450.00
9	Campañas de reforestación	El Refugio	286		x	x	x	x	x	x	90,000.00	13,500.00
10	Siembra de viveros	Potrerrillos	10			x		x			60,000.00	9,000.00
11	Campañas de reforestación	Llano del Horcon	328		x	x	x	x	x	x	60,000.00	9,000.00
12	Campañas de reforestación	Potrerrillos	277		x	x	x	x	x	x	120,000.00	18,000.00

MUNICIPALIDAD DE SAN MARCOS, OCOTEPEQUE
MANCOMUNIDAD VALLE DE SENSENTI (MANVASEN)
Programación del Plan Zonal de Desarrollo Territorial

Departamento: **Ocatepeque**
 Zona # 2

Municipio: **San Marcos**
 Temática: **Niñez y Juventud**

PRIORIDAD	NOMBRE DEL PROYECTO/ SECTOR DE DESARROLLO	COMUNIDAD	# DE BENEFICIARIOS	AÑO/EJECUTADO	AÑO EJECUCION						COSTO APROXIMADO	APORTE COMUNITARIO
					18	19	20	21	22	23		
1	Programa de protección a la niñez	El Refugio	50		x	x	x	x	x		100,000.00	15000
2	Programa de talleres vocacionales (Corte y confección, repostería, mecánica, belleza, electricidad)	Llano del Horcon	10			x		x	x	x	100,000.00	15000
3	Talleres vocacionales soldadura, electricidad y mecánica	Cunce	15		x	x		x		x	120,000.00	18000
4	Capacitación sobre valores morales.	El Refugio	50			x		x			0.00	0
5	Capacitación sobre planificación familiar	Cunce	50		x			x		x	0.00	0
6	Capacitación sobre los derechos de la niñez y juventud.	El Refugio	60		x		x		x		5,000.00	750
7	Capacitación sobre valores morales	Cunce	100		x		x		x		0.00	0
8	Capacitación sobre principios morales y religiosos	Potreriillos	15		x	x		x		x	0.00	0

MUNICIPALIDAD DE SAN MARCOS, OCOTEPEQUE
MANCOMUNIDAD VALLE DE SENSENTI (MANVASEN)
Programación del Plan Zonal de Desarrollo Territorial

Departamento: **Ocotepeque**
 Zona # 2

Municipio: **San Marcos**
 Temática: **Grupo Vulnerable-Mujeres**

PRIORIDAD	NOMBRE DEL PROYECTO/ SECTOR DE DESARROLLO	COMUNIDAD	# DE BENEFICIARIOS	AÑO/EJECUTADO	AÑO EJECUCION						COSTO APROXIMADO	APORTE COMUNITARIO
					18	19	20	21	22	23		
1	Talleres vocacionales (manualidades y otros)	Cunce	10		x		x	x		x	50,000.00	7,500.00
2	Capacitación sobre los derechos de la mujer	El Refugio	30		x	x		x			0.00	0.00
3	Formar la red de mujeres	Llano del Horcon	10			x					1,000.00	150.00
4	Capacitación sobre planificación familiar	El Refugio	40		x	x					0.00	0.00
5	Capacitación en prevención de enfermedades que afectan a la mujer	Potrerrillos	30		x		x		x		5,000.00	750.00
6	Capacitación sobre prevención de embarazos en adolescentes	Potrerrillos	30			x			x		5,000.00	750.00
7	Capacitación sobre los derechos de la mujer	Cunce	25		x			x		x	6,000.00	900.00
8	Capacitación sobre autoestima	Llano del Horcon	50			x			x		5,000.00	750.00
9	Capacitación en educación sexual reproductiva y planificación familiar.	Cunce	70			x		x			6,000.00	900.00
8	Capacitación sobre derechos de la mujer	Llano del Horcon	50		x	x		x			0.00	0.00

MUNICIPALIDAD DE SAN MARCOS, OCOTEPEQUE
MANCOMUNIDAD VALLE DE SENSENTI (MANVASEN)
Programación del Plan Zonal de Desarrollo Territorial

Departamento: **Ocotepeque**
 Zona # 2

Municipio: **San Marcos**
 Temática: **Grupo Vulnerable-Tercera Edad**

PRIORIDAD	NOMBRE DEL PROYECTO/ SECTOR DE DESARROLLO	COMUNIDAD	# DE BENEFICIARIOS	AÑO/ EJECUTADO	AÑO EJECUCION						COSTO APROXIMADO	APORTE COMUNITARIO
					18	19	20	21	22	23		
1	Construcción de asilo para ancianos a nivel municipal.	Llano del Horcon	6					x	x		2500,000.00	375,000.00
2	Bono para la tercera edad	El Refugio	25		x	x	x	x	x	x	300,000.00	45,000.00
3	Capacitación sobre los cuidados para el adulto mayor	Cunce	20		x	x					0.00	0.00
4	Kits de medicamentos	Cunce	30		x	x	x	x	x	x	270,000.00	40,500.00
5	Bono para la tercera edad.	Llano del Horcon	25		x	x	x	x	x	x	300,000.00	45,000.00
6	Bono para la tercera edad	Cunce	30		x	x	x	x	x	x	360,000.00	54,000.00
7	Bono para personas de la tercera edad	Potreriillos	20		x	x	x	x	x	x	240,000.00	36,000.00

MUNICIPALIDAD DE SAN MARCOS, OCOTEPEQUE
MANCOMUNIDAD VALLE DE SENSENTI (MANVASEN)
Programación del Plan Zonal de Desarrollo Territorial

Departamento: **Ocatepeque**
 Zona # 2

Municipio: **San Marcos**
 Temática: **Vivienda**

PRIORIDAD	NOMBRE DEL PROYECTO/ SECTOR DE DESARROLLO	COMUNIDAD	# DE BENEFICIARIOS	AÑO/ EJECUTADO	AÑO EJECUCION						COSTO APROXIMADO	APORTE COMUNITARIO
					18	19	20	21	22	23		
1	Mejoramiento de vivienda.	Cunce	40			x	x	x	x		680,000.00	102,000.00
2	Construcción de módulos sanitarios	Potrerrillos	10		x	x					150,000.00	22,500.00
3	Construcción de eco fogones	El Refugio	10				x	x			20,000.00	3,000.00
4	Mejoramiento de vivienda.	Llano del Horcon	30		x	x	x	x	x		510,000.00	76,500.00
5	Compra de un terreno/ lotificación vivienda comunitaria.	Cunce	20			x			x	x	200,000.00	30,000.00
6	Construcción de módulos sanitarios	Llano del Horcon	20			x	x				300,000.00	45,000.00
7	Construcción de eco fogones	Cunce	50			x	x				100,000.00	15,000.00
8	Reubicación de viviendas	Potrerrillos	5					x	x		750,000.00	112,500.00
9	Construcción de eco fogones	Llano del Horcon	30				x				60,000.00	9,000.00
10	Mejoramiento de viviendas	Potrerrillos	25		x	x		x	x	x	425,000.00	63,750.00
11	Construcción de módulos sanitarios	El Refugio	15		x	x	x				225,000.00	33,750.00
12	Mejoramiento de vivienda.	El Refugio	35		x	x	x	x	x	x	600,000.00	90,000.00

MUNICIPALIDAD DE SAN MARCOS, OCOTEPEQUE
MANCOMUNIDAD VALLE DE SENSENTI (MANVASEN)
Programación del Plan Zonal de Desarrollo Territorial

Departamento: **Ocatepeque**
 Zona # 2

Municipio: **San Marcos**
 Temática: **Agua y Saneamiento**

PRIORIDAD	NOMBRE DEL PROYECTO/ SECTOR DE DESARROLLO	COMUNIDAD	# DE BENEFICIARIOS	AÑO/EJECUTADO	AÑO EJECUCION						COSTO APROXIMADO	APOORTE COMUNITARIO	
					18	19	20	21	22	23			
1	Compra de nacimiento de agua (Quebrada el limón)	Llano del Horcon	328				X					300,000.00	45,000.00
2	Mejorar la cerca alrededor del nacimiento de agua	El Refugio	286		X	X						10,000.00	1,500.00
3	Fortalecer el proyecto de agua potable (Construcción de nueva Línea de conducción)	Potrerrillos	277		X	X						60,000.00	9,000.00
4	Proyecto de alcantarillado para aguas negras	Cunce	561		X	X	X					2000,000.00	300,000.00
5	Realizar análisis de agua	El Refugio	286		X	X						5,000.00	750.00
6	Mejoramiento de la línea de distribución del agua	Cunce	561				X	X				300,000.00	45,000.00
7	Delimitar y cercar el nacimiento de agua	Llano del Horcon	328		X							15,000.00	2,250.00
8	Construcción de nuevo proyecto de agua potable (sistema de riego)	Potrerrillos	277				X	X				600,000.00	90,000.00
9	Realizar análisis de agua	Cunce	561			X						5,000.00	750.00
10	Mejorar el proyecto de agua potable (Cambio de tubería 1-1/2 a 2")	El Refugio	286			X			X	X		500,000.00	75,000.00
11	Construcción de piletas	Llano del Horcon	328				X					30,000.00	4,500.00
12	Campañas de limpieza	Potrerrillos	277		X	X	X	X	X	X		0.00	0.00

MUNICIPALIDAD DE SAN MARCOS, OCOTEPEQUE
MANCOMUNIDAD VALLE DE SENSENTI (MANVASEN)
Programación del Plan Zonal de Desarrollo Territorial

Departamento: **Ocotepeque**
 Zona # 2

Municipio: **San Marcos**
 Temática: **Economía**

PRIORIDAD	NOMBRE DEL PROYECTO/ SECTOR DE DESARROLLO	COMUNIDAD	# DE BENEFICIARIOS	AÑO/EJECUTADO	AÑO EJECUCION						COSTO APROXIMADO	APORTE COMUNITARIO
					18	19	20	21	22	23		
1	Talleres Vocacionales	Potrerillos	10		x	x		x			40,000.00	6,000.00
2	Creación de caja rural	Llano del Horcon	15		x	x	x				100,000.00	15,000.00
3	Creación de microempresas	Cunce	20		x		x	x			100,000.00	15,000.00
4	Capacitación e implementación de nuevas técnicas agrícolas	Potrerillos	20		x		x				20,000.00	3,000.00
5	Financiamiento para productores	El Refugio	30		x	x	x	x	x	x	600,000.00	90,000.00
6	Fortalecimiento a caja rural	Cunce	15			x	x				500,000.00	75,000.00
7	Financiamiento para productores	Llano del Horcon	40		x		x		x		1000,000.00	150,000.00
8	Talleres vocacionales	El Refugio	20				x				50,000.00	7,500.00
9	Creación de microempresas	Llano del Horcon	10			x	x				100,000.00	15,000.00
10	Semilla Mejorada	Potrerillos	20		x	x		x			40,000.00	6,000.00
11	Talleres vocacionales	Cunce	20			x		x		x	90,000.00	13,500.00
12	Fortalecimiento a caja rural	El Refugio	15		x	x					100,000.00	15,000.00

MUNICIPALIDAD DE SAN MARCOS, OCOTEPEQUE
MANCOMUNIDAD VALLE DE SENSENTI (MANVASEN)
Programación del Plan Zonal de Desarrollo Territorial

Departamento: **Ocotepeque**
 Zona # 2

Municipio: **San Marcos**
 Temática: **Seguridad Alimentaria**

PRIORIDAD	NOMBRE DEL PROYECTO/ SECTOR DE DESARROLLO	COMUNIDAD	# DE BENEFICIARIOS	AÑO/ EJECUTADO	AÑO EJECUCION						COSTO APROXIMADO	APORTE COMUNITARIO
					18	19	20	21	22	23		
1	Diversificación de cultivos	Llano del Horcon	10		x	x	x				40,000.00	6,000.00
2	Implementar olla común	El Refugio	20		x	x		x			50,000.00	7,500.00
3	Huertos familiares	Potrerrillos	30		x		x		x		90,000.00	13,500.00
4	Semilla mejorada	Llano del Horcon	30		x		x	x	x		90,000.00	13,500.00
5	Capacitación en preparación de alimentos nutritivos	Cunce	20			x		x		x	10,000.00	1,500.00
6	Taller sobre preparación de alimentos nutritivos	El Refugio	10		x	x					15,000.00	2,250.00
7	Huertos familiares	El Refugio	60		x		x				120,000.00	18,000.00
8	Huertos familiares	Llano del Horcon	50		x		x				100,000.00	15,000.00
9	Huertos familiares	Cunce	50		x		x	x			100,000.00	15,000.00

MUNICIPALIDAD DE SAN MARCOS, OCOTEPEQUE
MANCOMUNIDAD VALLE DE SENSENTI (MANVASEN)
Programación del Plan Zonal de Desarrollo Territorial

Departamento: **Ocotepeque**
 Zona # 2

Municipio: **San Marcos**
 Temática: **Tierra**

PRIORIDAD	NOMBRE DEL PROYECTO/ SECTOR DE DESARROLLO	COMUNIDAD	# DE BENEFICIARIOS	AÑO/ EJECUTADO	AÑO EJECUCION						COSTO APROXIMADO	APORTE COMUNITARIO	
					18	19	20	21	22	23			
1	Legalizar tierras	Llano del Horcon	10		x	x	x					20,000.00	3,000.00
2	Compra de terreno comunitario	Cunce	50						x	x		1000,000.00	150,000.00
3	Alquiler de tierras a bajos costos	Llano del Horcon	30			x	x					60,000.00	9,000.00
4	Alquilar de tierras	Cunce	70		x	x	x					180,000.00	27,000.00
5	Muestreo y análisis de suelo	El Refugio	30		x			x				20,000.00	3,000.00
6	Compra de terreno comunitario	Llano del Horcon	50					x	x			300,000.00	45,000.00

MUNICIPALIDAD DE SAN MARCOS, OCOTEPEQUE
MANCOMUNIDAD VALLE DE SENSENTI (MANVASEN)
Programación del Plan Zonal de Desarrollo Territorial

Departamento: **Ocotepeque**
 Zona # 2

Municipio: **San Marcos**
 Temática: **Participación**

PRIORIDAD	NOMBRE DEL PROYECTO/ SECTOR DE DESARROLLO	COMUNIDAD	# DE BENEFICIARIOS	AÑO/EJECUTADO	AÑO EJECUCION						COSTO APROXIMADO	APORTE COMUNITARIO
					18	19	20	21	22	23		
1	Plan de capacitación (motivación, autoestima, liderazgo, equidad de género, organización comunitaria)	Cunce	100		x	x	x	x	x		75,000.00	11,250.00
2	Capacitación en normas parlamentarias	Llano del Horcon	20		x			x		x	5,000.00	750.00
3	Capacitación en equidad de genero	El Refugio	30			x		x			6,000.00	900.00
4	Capacitación en autoestima	Potrерillos	30			x		x		x	9,000.00	1,350.00
5	Capacitación en desarrollo comunitario	Llano del Horcon	20		x		x		x		6,000.00	900.00
6	Capacitación en Liderazgo	Potrерillos	10		x			x			3,000.00	450.00
7	Capacitación en autoestima	El Refugio	25		x	x		x		x	5,000.00	750.00
8	Capacitación en Liderazgo	Llano del Horcon	10		x			x			3,000.00	450.00
9	Capacitación en liderazgo	El Refugio	10			x			x		4,000.00	600.00

MUNICIPALIDAD DE SAN MARCOS, OCOTEPEQUE
MANCOMUNIDAD VALLE DE SENSENTI (MANVASEN)
Programación del Plan Zonal de Desarrollo Territorial

Departamento: **Ocatepeque**
 Zona # 2

Municipio: **San Marcos**
 Temática: **Seguridad Ciudadana**

PRIORIDAD	NOMBRE DEL PROYECTO/ SECTOR DE DESARROLLO	COMUNIDAD	# DE BENEFICIARIOS	AÑO/ EJECUTADO	AÑO EJECUCION						COSTO APROXIMADO	APORTE COMUNITARIO
					18	19	20	21	22	23		
1	Patrullaje policial	Llano del Horcon	30		x	x	x	x	x	x	60,000.00	9,000.00
2	Mesa de seguridad ciudadana	Potrerillos	273		x	x		x			0.00	0.00
3	Prohibir venta de bebidas alcohólicas	Potrerillos	273		x	x	x	x	x	x	0.00	0.00
4	Mejoramiento de alumbrado público (cambio de Lámparas)	Cunce	561		x		x		x		150,000.00	22,500.00
5	Capacitación sobre valores éticos y morales	Llano del Horcon	50		x	x	x	x	x	x	0.00	0.00
6	Mejoramiento al alumbrado público (cambio de lámparas)	El Refugio	286		x	x	x				30,000.00	4,500.00
7	Capacitación sobre valores éticos y morales	Cunce	100		x		x		x	x	0.00	0.00
8	Comité de seguridad comunitaria	Llano del Horcon	328		x	x	x	x	x	x	0.00	0.00
9	Mesa de seguridad ciudadana	Cunce	561		x	x	x				0.00	0.00
10	Capacitación sobre valores éticos y morales	El Refugio	30		x		x		x		0.00	0.00
11	Mejoramiento al sistema de alumbrado publico	Potrerillos	273		x		x		x		45,000.00	6,750.00
12	Comité de vigilancia comunitaria	El Refugio	286		x	x	x				0.00	0.00

MUNICIPALIDAD DE SAN MARCOS, OCOTEPEQUE
MANCOMUNIDAD VALLE DE SENSENTI (MANVASEN)

Programación del Plan Zonal de Desarrollo Territorial

Departamento: **Ocotepeque**

Municipio: **San Marcos**

Zona # **2**

Temática: **Infraestructura Social**

PRIORIDAD	NOMBRE DEL PROYECTO/ SECTOR DE DESARROLLO	COMUNIDAD	# DE BENEFICIARIOS	AÑO/ EJECUTADO	AÑO EJECUCION						COSTO APROXIMADO	APORTE COMUNITARIO	
					18	19	20	21	22	23			
1	Construcción de muros de contención y ampliación del puente del Pito a Potrerillos	Potrerillos	277			x	x					200,000.00	30,000.00
2	Mantenimiento de calles	El Refugio	286	2016	x	x	x	x	x	x		98,800.00	14,820.00
3	Caja Puente (Cunce y la Lima)	Cunce	561				x	x				400,000.00	60,000.00
4	Reparación y Mantenimiento de carretera	Potrerillos	277	2017	x	x	x	x	x	x		76,923.08	11,538.46
5	Construcción de caja puente (Potrerillos a Cunce)	Potrerillos	277			x	x					500,000.00	75,000.00
6	Construcción de modulo sanitario (Escuela y kínder)	Llano del Horcon	Población estudiantil			x		x				40,000.00	6,000.00
7	Mantenimiento de calles	Cunce	561	2016/2017	x	x	x	x	x	x		162,787.77	24,418.17
8	Ampliación del CEB (3 aulas)	Cunce	150		x	x						750,000.00	112,500.00
9	Compra de terreno para casa comunal y Construcción	El Refugio	286		x	x	x					500,000.00	75,000.00
10	Balastreo y mantenimiento de carretera	Llano del Horcon	328		x	x	x	x	x	x		600,000.00	90,000.00
11	Construcción de modulo sanitario en el kínder	El Refugio	100		x							20,000.00	3,000.00
12	Mejoramiento de edificios públicos (Casa comunal, Iglesia Católica)	Llano del Horcon	328			x		x		x		300,000.00	45,000.00

MUNICIPALIDAD DE SAN MARCOS, OCOTEPEQUE
MANCOMUNIDAD VALLE DE SENSENTI (MANVASEN)
Programación del Plan Zonal de Desarrollo Territorial

Departamento: **Ocotepeque**
 Zona # 2

Municipio: **San Marcos**
 Temática: **Turismo**

PRIORIDAD	NOMBRE DEL PROYECTO/ SECTOR DE DESARROLLO	COMUNIDAD	# DE BENEFICIARIOS	AÑO/ EJECUTADO	AÑO EJECUCION						COSTO APROXIMADO	APORTE COMUNITARIO
					18	19	20	21	22	23		
1												
2												
3												

**PLAN ZONAL
TERRITORIAL
ZONA 3**

MUNICIPALIDAD DE SAN MARCOS, OCOTEPEQUE
MANCOMUNIDAD VALLE DE SENSENTI (MANVASEN)

Programación del Plan Zonal de Desarrollo Territorial

Departamento: **Ocotepeque**

Municipio: **San Marcos**

Zona # **3**

Temática: **Ordenamiento Territorial**

PRI ORI DA D	NOMBRE DEL PROYECTO/ SECTOR DE DESARROLLO	COMUNIDAD	# DE BENEFIC IARIOS	AÑO/ EJECUT ADO	AÑO EJECUCION						COSTO APROXIMA DO	APORTE COMUNITARI O
					18	19	20	21	22	23		
1	Emitir sanciones a las personas que contaminan las quebradas	Barranquito Colorado	220			x		x			0.00	0.00
2	Declarar como zona protegida El Cerro Colopeco	El carrizal	1145		x			x			0.00	0.00
3	Delimitar el área donde está el nacimiento de agua	Planes del Playon	75			x					5,000.00	750.00
4	Título de Propiedad de la Comunidad	Pashapa	273			x	x				25,000.00	3,750.00
5	Reforestar (nacimientos de agua, riveras y zonas de deslizamientos)	La Lima	122			x	x	x	x		15,000.00	2,250.00
6	Delimitar el nacimiento de agua	Pashapa	273		x		x				12,000.00	1,800.00
7	Señalizar los límites de la comunidad	El Playon	293			x					8,000.00	1,200.00
8	Delimitar la comunidad	Planes del Playon	75		x						5,000.00	750.00
9	Delimitar el área de los nacimientos de agua	La Lima	122			x					2,000.00	300.00
10	Delimitar el área donde está el nacimiento de agua	Barranquito Colorado	220				x				5,000.00	750.00
11	Plan de desarrollo rural	El Playón	293				x				10,000.00	1,500.00
12	Delimitar la comunidad	Pashapa	273		x	x					10,000.00	1,500.00
13	Elaborar Mapa Catastral	El Playón	293			x		x			2,000.00	300.00
14	Reforestar el cauce de las quebradas	El carrizal	1145		x	x	x	x	x	x	15,000.00	2,250.00
15	Delimitar el cauce de las quebradas	La Lima	122			x				x	1,000.00	150.00
16	Señalizar los límites de la comunidad	El carrizal	1145			x				x	10,000.00	1,500.00

MUNICIPALIDAD DE SAN MARCOS, OCOTEPEQUE
MANCOMUNIDAD VALLE DE SENSENTI (MANVASEN)

Programación del Plan Zonal de Desarrollo Territorial

Departamento: **Ocotepeque**

Municipio: **San Marcos**

Zona # **3**

Temática: **Salud y Nutrición**

PRIORIDAD	NOMBRE DEL PROYECTO/ SECTOR DE DESARROLLO	COMUNIDAD	# DE BENEFICIARIOS	AÑO/ EJECUTADO	AÑO EJECUCION						COSTO APROXIMADO	APORTE COMUNITARIO
					18	19	20	21	22	23		
1	Brigadas medicas	Pashapa	30		x		x		x		60,000.00	9,000.00
2	Botiquín con medicamentos	Planes del Playon	75			x		x		x	9,000.00	1,350.00
3	Capacitación sobre prevención y tratamiento de IRAS	La Lima	26		x		x		x		10,000.00	1,500.00
4	Campañas de vacunación	Barranquito Colorado	100		x	x	x	x	x	x	0.00	0.00
5	Capacitación sobre prevención y tratamiento de Enfermedades infecciosas	Barranquito Colorado	20			x		x		x	0.00	0.00
6	Compra de nebulizadores	El Carrizal	1145		x		x				10,000.00	1,500.00
7	Capacitación sobre prevención y tratamiento de IRAS	Pashapa	15			x		x		x	6,000.00	900.00
8	Actualizar base de datos sobre desnutrición	El Playon	60		x	x					2,000.00	300.00
9	Capacitación sobre prevención y tratamiento de IRAS	Planes del Playon	15		x		x		x		7,500.00	1,125.00
10	Capacitación en nutrición	La Lima	15		x		x		x		6,000.00	900.00
11	Brigadas medicas	La Lima	30			x		x		x	90,000.00	13,500.00
12	Capacitación sobre prevención y tratamiento de IRAS	Barranquito Colorado	25		x		x		x		7,500.00	1,125.00
13	Botiquín comunitario	El Carrizal	1145		x	x	x	x	x	x	30,000.00	4,500.00
14	Voluntaria de Salud	Pashapa	273		x	x					2,000.00	300.00
15	Capacitación sobre prevención y tratamiento de IRAS	El Playon	60			x		x		x	6,000.00	900.00
16	Campañas de limpieza	Planes del Playon	75		x	x	x	x	x	x	0.00	0.00
17	Capacitación sobre prevención y tratamiento de IRAS	El Carrizal	50			x		x			0.00	0.00
18	Botiquín comunitario	El Playon	293		x		x		x		15,000.00	2,250.00

MUNICIPALIDAD DE SAN MARCOS, OCOTEPEQUE
MANCOMUNIDAD VALLE DE SENSENTI (MANVASEN)

Programación del Plan Zonal de Desarrollo Territorial

Departamento: **Ocotepeque**

Municipio: **San Marcos**

Zona # **3**

Temática: **Educación**

PRIORIDAD	NOMBRE DEL PROYECTO/ SECTOR DE DESARROLLO	COMUNIDAD	# DE BENEFICIARIOS	AÑO/EJECUTADO	AÑO EJECUCION						COSTO APROXIMADO	APORTE COMUNITARIO
					18	19	20	21	22	23		
1	Talleres vocacionales	Barranquito Colorado	10			x	x	x			20,000.00	3,000.00
2	Dotación de textos Educativos (Ciencias Naturales y Ciencias Sociales)	La Lima	28		X	x	x	x	x	x	0.00	0.00
3	Donación de Uniformes Escolares 700	Pashapa	55		X		x		x		115,500.00	17,325.00
4	Compra de material didáctico	El Playon	70		X	x	x	x	x	x	60,000.00	9,000.00
5	Mejoramiento de las instalaciones de la escuela (Baños,piso de ceramica y cerca)	Barranquito Colorado	45		X	x		x			150,000.00	22,500.00
6	Compra de material didáctico	La Lima	28		X	x	x	x	x	x	30,000.00	4,500.00
7	Mejoramiento de las instalaciones del Kinder (ventanas y puertas)	Barranquito Colorado	20		X	x					50,000.00	7,500.00
8	Becas estudiantiles	El Carrizal	10		X	x	x	x	x	x	120,000.00	18,000.00
9	Implementar nuevas tecnicas de enseñanzas	Planes del Playon	20		X	x					30,000.00	4,500.00
10	Escuela para padres	El Playon	44		X	x	x	x	x	x	18,000.00	2,700.00
11	Compra de material didáctico	Pashapa	70		X	x	x	x	x	x	60,000.00	9,000.00
12	Programas de analfabetizacion	El Carrizal	50		X	x	x	x	x	x	30,000.00	4,500.00
13	Becas Estudiantiles	La Lima	5		X	x	x	x	x	x	30,000.00	4,500.00
14	Capacitacion sobre la importancia de la Educacion	El Playon	44		X	x	x	x	x	x	60,000.00	9,000.00
15	Dotación de útiles escolares	El Carrizal	250		X		x		x		300,000.00	45,000.00
16	Compra de mobiliario adecuado para primer grado	Planes del Playon	10				x	x			2,000.00	300.00
17	Becas estudiantiles	Pashapa	10		X	x	x	x	x	x	60,000.00	9,000.00
18	Capacitar a maestros de primaria en español	Planes del Playon	20			x	x				10,000.00	1,500.00

MUNICIPALIDAD DE SAN MARCOS, OCOTEPEQUE
MANCOMUNIDAD VALLE DE SENSENTI (MANVASEN)

Programación del Plan Zonal de Desarrollo Territorial

Departamento: **Ocotepeque** Municipio: **San Marcos**

Zona # **3**

Temática: **Recursos Naturales y Ambiente**

PRIORIDAD	NOMBRE DEL PROYECTO/ SECTOR DE DESARROLLO	COMUNIDAD	# DE BENEFICIARIOS	AÑO/EJECUTADO	AÑO EJECUCION						COSTO APROXIMADO	APORTE COMUNITARIO
					18	19	20	21	22	23		
1	Taller sobre preparacion de medecinas naturales	Barranquito Colorado	15				x				10,000.00	1,500.00
2	Siembra de viveros	Pashapa	5			x	x		x		60,000.00	9,000.00
3	Taller sobre preparacion de abono y fertilizante organicos	Planes del Playon	10		x	x					30,000.00	4,500.00
4	Construcción de eco fogones Mejorados	El Playon	20				x	x			200,000.00	30,000.00
5	Campañas de limpieza	Pashapa	273		x	x	x	x	x	x	0.00	0.00
6	Construcción y mantenimiento a las fosas de sedimentacion para aguas mieles	Barranquito Colorado	50						x	x	100,000.00	15,000.00
7	Capacitación sobre cambio climático	El Carrizal	50		x			x			10,000.00	1,500.00
8	Campañas de reforestación	Barranquito Colorado	220		x	x	x	x	x	x	90,000.00	13,500.00
9	Construcción de Ecofogones mejorados	La Lima	10		x		x				40,000.00	6,000.00
10	Capacitacion sobre uso y manejo adecuado de quimicos	Planes del Playon	15		x	x	x	x	x	x	0.00	0.00
11	Construccion de fosas para agua mieles	La Lima	10				x				25,000.00	3,750.00
12	Campañas de reforestación	El Carrizal	1145		x		x		x	x	40,000.00	6,000.00
13	Construcción de fosas de oxidación para aguas mieles	El Playon	20						x		300,000.00	45,000.00
14	Instalación de rótulos que prohíban botar basura	Pashapa	273			x		x			4,000.00	600.00
15	Construcción de fosas de oxidacion para aguas mieles	El Carrizal	50				x	x			750,000.00	112,500.00
16	Campañas de reforestación	Planes del Playon	10		x		x		x		15,000.00	2,250.00
17	Campañas de reforestación	El Playon	293		x	x	x	x	x	x	60,000.00	9,000.00
18	Campañas de reforestación	La Lima	122		x	x	x	x	x	x	30,000.00	4,500.00

MUNICIPALIDAD DE SAN MARCOS, OCOTEPEQUE
MANCOMUNIDAD VALLE DE SENSENTI (MANVASEN)

Programación del Plan Zonal de Desarrollo Territorial

Departamento: **Ocotepeque** Municipio: **San Marcos**

Zona # **3**

Temática: **Niñez y Juventud**

PRIORIDAD	NOMBRE DEL PROYECTO/ SECTOR DE DESARROLLO	COMUNIDAD	# DE BENEFICIARIOS	AÑO/EJECUTADO	AÑO EJECUCION						COSTO APROXIMADO	APORTE COMUNITARIO	
					18	19	20	21	22	23			
1	Capacitación sobre los derechos de la Niñez y Juventud	El Playon	60		x		x					6,000.00	900.00
2	Talleres vocacionales	Pashapa	15			x	x		x	x		50,000.00	7,500.00
3	Capacitacion sobre efectos de consumo de Drogas y Alcohol	Planes del Playon	25		x		x		x			9,000.00	1,350.00
4	Talleres vocacionales (albañilería, electricidad, mecánica)	La Lima	10			x		x	x			50,000.00	7,500.00
5	Red de jóvenes	Barranquito Colorado	20			x	x					0.00	0.00
6	Programa de protección a la niñez	El Playon	50		x	x	x	x	x	x		100,000.00	15,000.00
7	Capacitacion sobre efectos de consumo de Drogas y Alcohol	Barranquito Colorado	30		x		x		x			0.00	0.00
8	Capacitación sobre principios	El Carrizal	100			x						0.00	0.00
9	Fortalecimiento a Jovenes con talento Musical (Enseñanza - Instrumento)	La Lima	10			x	x					50,000.00	7,500.00
10	Capacitacion sobre principios morales y religiosos	Planes del Playon	35		x		x		x			0.00	0.00
11	Capacitacion sobre metodos de planificacion Familiar	Barranquito Colorado	30			x		x				0.00	0.00
12	Programa de talleres vocacionales (electricidad, estructuras metálicas)	El Carrizal	20			x		x				50,000.00	7,500.00
13	Capacitacion sobre principios morales y religiosos	Pashapa	10			x		x		x		0.00	0.00
14	Plan de capacitación sobre valores Morales	El Playon	50			x		x				10,000.00	1,500.00
15	Capacitacion sobre principios morales y religiosos	La Lima	20		x	x	x	x	x	x		0.00	0.00

MUNICIPALIDAD DE SAN MARCOS, OCOTEPEQUE
MANCOMUNIDAD VALLE DE SENSENTI (MANVASEN)
Programación del Plan Zonal de Desarrollo Territorial

Departamento: **Ocotepeque** Municipio: **San Marcos**
 Zona # **3** Temática: **Grupo Vulnerable-Mujeres**

PRIORIDAD	NOMBRE DEL PROYECTO/ SECTOR DE DESARROLLO	COMUNIDAD	# DE BENEFICIARIOS	AÑO/EJECUTADO	AÑO EJECUCION						COSTO APROXIMADO	APORTE COMUNITARIO	
					18	19	20	21	22	23			
1	Formar la red de mujeres	Pashapa	10			x	x					0	0.00
2	Talleres vocacionales (Repostería, corte y confeccion, Belleza y Bisuteria)	La Lima	10							x		50,000.00	7,500.00
3	Capacitación sobre los derechos de la mujer	El Playon	30			x		x				0.00	0.00
4	Capacitacion en Autoestima	La Lima	15		x		x		x	x		6,000.00	900.00
5	Taller de manualidades	El Carrizal	20				x		x			20,000.00	3,000.00
6	Capacitación sobre educación sexual y derechos de la mujer	El Carrizal	80		x	x	x					5,000.00	750.00
7	Talleres vocacionales (Corte y confección y otros temas	Barranquito Colorado	10		x		x		x			100,000.00	15,000.00
8	Capacitacion en Equidad de Genero	La Lima	15			x			x			4,000.00	600.00
9	Talleres vocacionales	Pashapa	10			x		x		x		40,000.00	6,000.00
10	Capacitacion sobre metodos de planificacion Familiar	El Carrizal	50			x		x				0.00	0.00
11	Capacitacion sobre prevencion de embarazos en adolocentes y enfermedades que afectan a la mujer	Pashapa	15							x		10,000.00	1,500.00

MUNICIPALIDAD DE SAN MARCOS, OCOTEPEQUE
MANCOMUNIDAD VALLE DE SENSENTI (MANVASEN)
Programación del Plan Zonal de Desarrollo Territorial

Departamento: **Ocotepeque**
 Zona # 3

Municipio: **San Marcos**
 Temática: **Grupo Vulnerable- Tercera Edad**

PRIORIDAD	NOMBRE DEL PROYECTO/ SECTOR DE DESARROLLO	COMUNIDAD	# DE BENEFICIARIOS	AÑO/ EJECUTADO	AÑO EJECUCION						COSTO APROXIMADO	APOORTE COMUNITARIO
					18	19	20	21	22	23		
1	Construcción de acilo para ancianos (a nivel Municipal)	Barranquito Colorado						X	X		2000,000.00	300,000.00
2	Kits de medicamentos	Pashapa	25		X		X		X		112,500.00	16,875.00
3	Talleres especiales para adulto mayor	El Playon	15				X		X		20,000.00	3,000.00
4	Bono para personas de la tercera edad	Planes del Playon	15		X	X	X	X	X	X	360,000.00	54,000.00
5	Construcción de asilo a nivel Municipal	La Lima	5				X	X			0.00	0.00
6	Kits de medicamentos	El Carrizal	50		X		X		X		100,000.00	15,000.00
7	Bono para personas de la tercera edad	Barranquito Colorado	15		X	X	X	X	X	X	180,000.00	27,000.00
8	Talleres sobre manualidades	La Lima	5			X			X		16,000.00	2,400.00
9	Compra de sillas de ruedas	El Carrizal	15			X			X		50,000.00	7,500.00
10	Bono para la tercera edad	La Lima	10		X	X	X	X	X	X	120,000.00	18,000.00
11	Capacitación sobre cuidados para las personas de la tercera edad	El Playon	20						X		2,000.00	300.00
12	Bono para la tercera edad	El Playon	20		X		X	X	X	X	160,000.00	24,000.00

MUNICIPALIDAD DE SAN MARCOS, OCOTEPEQUE
MANCOMUNIDAD VALLE DE SENSENTI (MANVASEN)

Programación del Plan Zonal de Desarrollo Territorial

Departamento: **Ocotepeque** Municipio: **San Marcos**

Zona # **3**

Temática: **Vivienda**

PRIORIDAD	NOMBRE DEL PROYECTO/ SECTOR DE DESARROLLO	COMUNIDAD	# DE BENEFICIARIOS	AÑO/ EJECUTADO	AÑO EJECUCION						COSTO APROXIMADO	APORTE COMUNITARIO
					18	19	20	21	22	23		
1	Compra de terreno para lotificar	Pashapa	15					x	x		400,000.00	60,000.00
2	Compra de un terreno/ lotificación vivienda comunitaria	El Playon	10				x	x			600,000.00	90,000.00
3	Mejoramiento de vivienda	El Carrizal	50 fam		x	x	x	x	x	x	2550,000.00	382,500.00
4	Mejoramiento de vivienda	Barranquito Colorado	25		x	x	x	x	x	x	425,000.00	63,750.00
5	Mejoramiento de viviendas	La Lima	14			x	x	x			280,000.00	42,000.00
6	Compra de terreno para lotificar	La Lima	10						x	x	200,000.00	30,000.00
7	Mejoramiento de viviendas	Planes del Playon	17		x		x		x	x	289,000.00	43,350.00
8	Compra de terreno para lotificar	Planes del Playon	5			x	x				300,000.00	45,000.00
9	Mejoramiento de viviendas	El Playon				x	x	x			510,000.00	76,500.00
10	Mejoramiento de viviendas	Pashapa	20		x		x	x			300,000.00	45,000.00
11	Construcción de módulos Sanitarios	El Playon				x		x			170,000.00	25,500.00
12	Construcción de eco fogones	El Carrizal	20						x	x	300,000.00	45,000.00
13	Construcción de módulos Sanitarios	Barranquito Colorado	10			x	x				150,000.00	22,500.00
14	Construcción de Ecofogones	Barranquito Colorado	25		x		x			x	50,000.00	7,500.00
15	Construcción de módulos Sanitarios	La Lima	10		x						150,000.00	22,500.00
16	Construcción de módulos Sanitarios	Pashapa	20		x	x	x				400,000.00	60,000.00
17	Construcción de Ecofogones	Planes del Playon	15		x	x				x	36,000.00	5,400.00
18	Construcción de módulos Sanitarios	El Carrizal	25 fam		x	x	x				450,000.00	67,500.00

MUNICIPALIDAD DE SAN MARCOS, OCOTEPEQUE
MANCOMUNIDAD VALLE DE SENSENTI (MANVASEN)

Programación del Plan Zonal de Desarrollo Territorial

Departamento: **Ocotepeque**

Municipio: **San Marcos**

Zona # **3**

Temática: **Agua y Saneamiento**

PRIORIDAD	NOMBRE DEL PROYECTO/ SECTOR DE DESARROLLO	COMUNIDAD	# DE BENEFICIARIOS	AÑO/ EJECUTADO	AÑO EJECUCION						COSTO APROXIMADO	APORTE COMUNITARIO	
					18	19	20	21	22	23			
1	Compra de nacimientos de agua Cerro Colopeca y Cerro Negro	El Playon	293		x	x						350,000.00	52,500.00
2	Compra de nacimiento de agua	El Carrizal	1145			x	x					500,000.00	75,000.00
3	Análisis de agua	Pashapa	273			x	x					4,000.00	600.00
4	Mejoramiento al proyecto de agua (cambio de tubería de la línea de conducción)	El Carrizal	1145				x	X				500,000.00	75,000.00
5	Proyecto de agua potable	La Lima	122					X	x			300,000.00	45,000.00
6	Ampliación del proyecto de agua potable (Fortalecer el proyecto actual de agua)	Pashapa	273						x	x		600,000.00	90,000.00
7	Compra de nacimiento de agua	Planes del Playon	75		x	x	x					200,000.00	30,000.00
8	Construcción de nuevo tanque 10,000 gal.	Pashapa	273					X				300,000.00	45,000.00
9	Construcción del Proyecto de agua potable	Planes del Playon	75			x	x					800,000.00	120,000.00
10	Construcción de nuevo proyecto de agua (Nacimiento de agua el Guatalon, Cololaca Lempira)	El Playon	293					X	x			2000,000.00	300,000.00
11	Campañas de limpieza	El Playon	293		x	x	x	X	x	x		0.00	0.00
12	Talleres sobre reciclaje	La Lima	10		x			X				20,000.00	3,000.00
13	Ampliación de la línea de distribución proyecto de agua potable	Barranquito Colorado	10		x	x	x					100,000.00	15,000.00
14	Implementar el tren de aseo	El Carrizal	1145			x		X				300,000.00	45,000.00
15	Campañas de limpieza	La Lima	122		x	x	x	X	x	x		0.00	0.00

MUNICIPALIDAD DE SAN MARCOS, OCOTEPEQUE
MANCOMUNIDAD VALLE DE SENSENTI (MANVASEN)

Programación del Plan Zonal de Desarrollo Territorial

Departamento: **Ocotepeque** Municipio: **San Marcos**

Zona # **3**

Temática: **Economía**

PRIORIDAD	NOMBRE DEL PROYECTO/ SECTOR DE DESARROLLO	COMUNIDAD	# DE BENEFICIARIOS	AÑO/ EJECUTADO	AÑO EJECUCION						COSTO APROXIMADO	APORTE COMUNITARIO
					18	19	20	21	22	23		
1	Asistencia técnica y financiera para productores	El Playon	30		x	x	x	x	x	x	600,000.00	90,000.00
2	Microempresas	El Carrizal	20			x	x				100,000.00	15,000.00
3	Capacitación y asesoría técnica agrícola	Barranquito Colorado	25		x	x	x	x	x	x	60,000.00	9,000.00
4	Capacitación y asesoría técnica en producción agrícola	La Lima	20			x		x			10,000.00	1,500.00
5	Talleres Vocacionales	Planes del Playon	10			x	x				40,000.00	6,000.00
6	Creación de microempresas	El Playon	15				x	x			100,000.00	15,000.00
7	Microempresas	Barranquito Colorado	10			x					100,000.00	15,000.00
8	Diversificación de cultivos	Pashapa	20		x		x		x		75,000.00	11,250.00
9	Microempresas	Planes del Playon	10			x		x			100,000.00	15,000.00
10	Capacitación y Asesoría técnica agrícola	Pashapa	20			x	x	x			30,000.00	4,500.00
11	Microempresas	La Lima	10			x	x				50,000.00	7,500.00
12	Implementar agricultura tecnificada	Planes del Playon	10					x			100,000.00	15,000.00
13	Talleres vocacionales (carpintería, mecánica, electricidad)	El Playon	10			x					20,000.00	3,000.00
14	Financiamiento para productores	Pashapa	15			x	x				250,000.00	37,500.00
15	Diversificación de cultivos	La Lima	20		x		x		x		150,000.00	22,500.00
16	Financiamiento para productores	El Carrizal	100		x		x		x		1000,000.00	150,000.00
17	Financiamiento para productores	Barranquito Colorado	25		x	x		x			600,000.00	90,000.00
18	Fortalecimiento a caja rural	El Carrizal	100		x		x		x		1000,000.00	150,000.00

MUNICIPALIDAD DE SAN MARCOS, OCOTEPEQUE
MANCOMUNIDAD VALLE DE SENSENTI (MANVASEN)
Programación del Plan Zonal de Desarrollo Territorial

Departamento: **Ocotepeque**
 Zona # **3**

Municipio: **San Marcos**
 Temática: **Seguridad Alimentaria**

PRIORIDAD	NOMBRE DEL PROYECTO/ SECTOR DE DESARROLLO	COMUNIDAD	# DE BENEFICIARIOS	AÑO/EJECUTADO	AÑO EJECUCION						COSTO APROXIMADO	APORTE COMUNITARIO	
					18	19	20	21	22	23			
1	Taller en buenas practicas alimentarias	Barranquito Colorado	15			X	X					10,000.00	1,500.00
2	Capacitación sobre preparación de Alimentos	El Carrizal	25			X						5,000.00	750.00
3	Capacitación en preparación de alimentos	Planes del Playon	10			X		X		X		15,000.00	2,250.00
4	Capacitación en preparación de alimentos	Barranquito Colorado	15		X			X		X		6,000.00	900.00
5	Huertos familiares	El Playon	60		X		X					120,000.00	18,000.00
6	Capacitación sobre buenas practicas alimentarias	La Lima	15		X		X		X			6,000.00	900.00
7	Huertos familiares	El Carrizal	100 fam		X		X		X			300,000.00	45,000.00
8	Huertos familiares	La Lima	15		X	X		X				45,000.00	6,750.00
9	Taller sobre la Olla Común	El Carrizal	30				X					10,000.00	1,500.00
10	La olla común	La Lima	15			X		X				3,000.00	450.00
11	Huertos familiares	Planes del Playon	18		X		X		X			54,000.00	8,100.00
12	Huertos familiares	Barranquito Colorado	25		X		X		X			75,000.00	11,250.00
13	Huertos familiares	Pashapa	25		X		X		X			75,000.00	11,250.00
14	Implementar programa de granos basicos	El Playon	20				X		X			40,000.00	6,000.00

MUNICIPALIDAD DE SAN MARCOS, OCOTEPEQUE
MANCOMUNIDAD VALLE DE SENSENTI (MANVASEN)
Programación del Plan Zonal de Desarrollo Territorial

Departamento: **Ocatepeque** Municipio: **San Marcos**
 Zona # **3** Temática: **Tierra**

PRIORIDAD	NOMBRE DEL PROYECTO/ SECTOR DE DESARROLLO	COMUNIDAD	# DE BENEFICIARIOS	AÑO/EJECUTADO	AÑO EJECUCION						COSTO APROXIMADO	APORTE COMUNITARIO	
					18	19	20	21	22	23			
1	Reglamento para uso de tierra comunal/vivienda	El Carrizal	500		x	x						0.00	0.00
2	Formar Asociación de Productores Agrícolas	La Lima	10			x						2,000.00	300.00
3	Análisis de suelos	El Carrizal	500			x						20,000.00	3,000.00
4	Compra de terreno comunitario	El Playon	30				x				x	300,000.00	45,000.00
5	Alquilar de tierras	El Playon	20			x		x				20,000.00	3,000.00
6	Alquiler de tierras	El Carrizal	100		x	x	x					300,000.00	45,000.00
7	Muestreo y análisis de suelo	El Playon	30		x							10,000.00	1,500.00

MUNICIPALIDAD DE SAN MARCOS, OCOTEPEQUE
MANCOMUNIDAD VALLE DE SENSENTI (MANVASEN)
Programación del Plan Zonal de Desarrollo Territorial

Departamento: **Ocotepeque**
 Zona # **3**

Municipio: **San Marcos**
 Temática: **Participación**

PRIORIDAD	NOMBRE DEL PROYECTO/ SECTOR DE DESARROLLO	COMUNIDAD	# DE BENEFICIARIOS	AÑO/ EJECUTADO	AÑO EJECUCION						COSTO APROXIMADO	APORTE COMUNITARIO	
					18	19	20	21	22	23			
1	Capacitación en Desarrollo Comunitario	Planes del Playon	15		x		x				x	9,000.00	1,350.00
2	Plan de capacitación motivacional	Barranquito Colorado	30			x	x					20,000.00	3,000.00
3	Capacitación en Liderazgo, autoestima, equidad de género	El Carrizal	120		x		x		x			8,000.00	1,200.00
4	Plan de capacitación (motivación, autoestima, liderazgo, equidad de género)	El Playon	40		x	x	x				x	30,000.00	4,500.00
5	Plan de capacitación motivacional	El Carrizal	100		x			x				20,000.00	3,000.00
6	Capacitación en Liderazgo	Pashapa	10			x		x	x			3,000.00	450.00
7	Capacitación en Liderazgo	Planes del Playon	10			x		x				5,000.00	750.00
8	Capacitación en Desarrollo Comunitario	Barranquito Colorado	15		x	x					x	6,000.00	900.00
9	Organizar patronatos por barrios	El Carrizal	1145		x	x						0.00	0.00
10	Capacitación en autoestima	Planes del Playon	15		x			x				9,000.00	1,350.00
11	Capacitación en Desarrollo Comunitario	La Lima	10			x		x				6,000.00	900.00
12	Capacitación en autoestima	Pashapa	20		x		x		x	x		7,500.00	1,125.00
13	Capacitación en autoestima y Liderazgo	Barranquito Colorado	25		x	x	x		x			10,000.00	1,500.00

MUNICIPALIDAD DE SAN MARCOS, OCOTEPEQUE
MANCOMUNIDAD VALLE DE SENSENTI (MANVASEN)

Programación del Plan Zonal de Desarrollo Territorial

Departamento: **Ocotepeque** Municipio: **San Marcos**

Zona # **3**

Temática: **Seguridad Ciudadana**

PRIORIDAD	NOMBRE DEL PROYECTO/ SECTOR DE DESARROLLO	COMUNIDAD	# DE BENEFICIARIOS	AÑO/ EJECUTADO	AÑO EJECUCION						COSTO APROXIMADO	APORTE COMUNITARIO
					18	19	20	21	22	23		
1	Capacitación sobre valores eticos y morales	La Lima	10		x		x			x	0.00	0.00
2	Capacitación en principios y valores Morales	Planes del Playon	75			x		x		x	0.00	0.00
3	Capacitación sobre valores eticos y morales	El Playon	30		x		x		x		0.00	0.00
4	Capacitación sobre valores eticos y morales	Pashapa	40		x		x	x			0.00	0.00
5	Emitir ordenanza sobre control de bebidas alcohólicas	El carrizal	1145		x	x	x	x	x	x	0.00	0.00
6	Mesa de seguridad ciudadana	El carrizal	1145			x					0.00	0.00
7	Capacitación en principios y valores Morales	Barranquito Colorado	50			x		x		x	0.00	0.00
8	Capacitación sobre valores morales Y espirituales.	El carrizal	50			x		x		x	0.00	0.00
9	Mesa de seguridad ciudadana	Pashapa	273			x		x			0.00	0.00
10	Mejoramiento de alumbrado público	El Playon	293		x		x		x		50,000.00	7,500.00
11	Supervisar venta de bebidas alcohólicas	Pashapa	273		x	x	x	x	x	x	0.00	0.00
12	Patrullaje policial	El Playon	293		x	x	x	x	x	x	0.00	0.00
13	Comité de seguridad	Planes del Playon	75		x	x					0.00	0.00
14	Prohibir la venta de bebidas alcohólicas	La Lima	122		x	x	x	x	x	x	0.00	0.00
15	Mejoramiento de alumbrado público (cambio de lámparas e instalación de otras)	Planes del Playon	75		x		x		x		36,000.00	5,400.00
16	Emitir ordenanza municipal sobre el control de bebidas alcohólicas	Barranquito Colorado	220		x	x	x	x	x	x	0.00	0.00
17	Comité de Vigilancia comunal Municipal - Comunal	La Lima	10			x		x			0.00	0.00
18	Comité de seguridad	Barranquito Colorado	220		x	x					0.00	0.00

MUNICIPALIDAD DE SAN MARCOS, OCOTEPEQUE
MANCOMUNIDAD VALLE DE SENSENTI (MANVASEN)

Programación del Plan Zonal de Desarrollo Territorial

Departamento: **Ocotepeque** Municipio: **San Marcos**

Zona # **3**

Temática: **Infraestructura Social**

PRIORIDAD	NOMBRE DEL PROYECTO/ SECTOR DE DESARROLLO	COMUNIDAD	# DE BENEFICIARIOS	AÑO/ EJECUTADO	AÑO EJECUCION						COSTO APROXIMADO	APORTE COMUNITARIO
					18	19	20	21	22	23		
1	Construcción de 4 caja puentes (Quebrada el Zapote)	El Carrizal	1145			x	x	x	x		400,000.00	60,000.00
2	Construcción de cabezal en caja puente (salida a Barranquito y otras comunidades)	Planes del Playon	75		x	x	x				50,000.00	7,500.00
3	Mantenimiento de calles	El Carrizal	1145	2016/2017	x	x	x	x	x	x	162,787.77	24,418.17
4	Construcción de puente (calle que conduce a Cunce)	La Lima	122						x	x	1000,000.00	150,000.00
5	Proyecto de alcantarillado para aguas negras	El Carrizal	1000						x	x	5000,000.00	750,000.00
6	Construccion de puente (Barraquito Colorado)	“Pashapa	273				x	x			500,000.00	75,000.00
7	Mantenimiento de calles	El Playon	293	2017	x	x	x	x	x	x	76,923.08	11,538.46
8	Balastreo y Mantenimiento de carretera	Planes del Playon	75		x	x	x	x	x	x	600,000.00	90,000.00
9	Reparacion y Mantenimiento de carretera	“Pashapa	273		x	x	x	x	x	x	900,000.00	135,000.00
10	Balastreo de carretera	La Lima	122	2015	x	x	x	x	x	x	15,875.00	2,381.25
11	Construccion de caja puente (entrada a la comunidad)	Barranquito Colorado	220		x	x	x				600,000.00	90,000.00
12	Mejoramiento del cementerio (portón, alcantarilla, cerca perimetral y capilla)	Barranquito Colorado	220				x	x	x	x	200,000.00	30,000.00
13	Construcción del proyecto de agua potable	Planes del Playon	75			x	x				1000,000.00	150,000.00
14	Mantenimiento de carretera	Barranquito Colorado	220	2015/2016/2017	x	x	x	x	x	x	173,310.77	25,996.62
15	Construcción de aula escolar (kinder)	La Lima	30				x				100,000.00	15,000.00
16	Construcción de cerca perimetral en la casa comunal	“Pashapa	273						x		25,000.00	3,750.00
17	Construcción de 1 aula escolar	El Playon	30	2016/2017							95,553.41	14,333.01
18	Compra un terreno para depositar Aguas negras	El Playon	293				x	x			100,000.00	15,000.00

MUNICIPALIDAD DE SAN MARCOS, OCOTEPEQUE
MANCOMUNIDAD VALLE DE SENSENTI (MANVASEN)
Programación del Plan Zonal de Desarrollo Territorial

Departamento: **Ocotepeque** Municipio: **San Marcos**
 Zona # **3** Temática: **Turismo**

PRIORIDAD	NOMBRE DEL PROYECTO/ SECTOR DE DESARROLLO	COMUNIDAD	# DE BENEFICIARIOS	AÑO/ EJECUTADO	AÑO EJECUCION						COSTO APROXIMADO	APORTE COMUNITARIO	
					18	19	20	21	22	23			
1	Compra del terreno donde está la Cueva	El Carrizal	1145							x	x	400,000.00	60,000.00

PLAN ZONAL TERRITORIAL ZONA 4

MUNICIPALIDAD DE SAN MARCOS, OCOTEPEQUE
MANCOMUNIDAD VALLE DE SENSENTI (MANVASEN)
Programación del Plan Zonal de Desarrollo Territorial

Departamento: **Ocotepeque**
 Zona # **4**

Municipio: **San Marcos**
 Temática: **Ordenamiento Territorial**

PRIORIDAD	NOMBRE DEL PROYECTO/ SECTOR DE DESARROLLO	COMUNIDAD	# DE BENEFICIARIOS	AÑO/EJECUTADO	AÑO EJECUCION						COSTO APROXIMADO	APORTE COMUNITARIO
					18	19	20	21	22	23		
1	Reglamento de construcción	El Transito	1446				x				1,000.00	150.00
2	Plan de urbanización	El Transito	1446				x				25,000.00	3,750.00
3	Elaborar Mapa Catastral	San Luis	479			x					500.00	75.00
4	Delimitar el nacimiento de agua	Sabana Larga	281		x		x				15,000.00	2,250.00
5	Señalizar los limites la comunidad	San Luis	479			x		x			10,000.00	1,500.00
6	Título de propiedad de la comunidad	Los Lesquines	105						x		50,000.00	7,500.00
7	Delimitar la comunidad	Sabana Larga	281				x				10,000.00	1,500.00
8	Delimitación y mapa catastral de la Comunidad	Agua Zarca	106			x					5,000.00	750.00
9	Delimitar la comunidad	El Suyate	147			x					10,000.00	1,500.00
10	Señalizar los límites de la comunidad	Los Lesquines	105			x					20,000.00	3,000.00
11	Plan de desarrollo rural	Agua Zarca	106				x				15,000.00	2,250.00
12	Título de la comunidad	El Suyate	147				x				50,000.00	7,500.00
13	Solicitar título de comunidad	Agua Zarca	106					x		x	40,000.00	6,000.00

MUNICIPALIDAD DE SAN MARCOS, OCOTEPEQUE
MANCOMUNIDAD VALLE DE SENSENTI (MANVASEN)

Programación del Plan Zonal de Desarrollo Territorial

Departamento: **Ocotepeque** Municipio: **San Marcos**

Zona # **4**

Temática: **Salud y Nutrición**

PRIORIDAD	NOMBRE DEL PROYECTO/ SECTOR DE DESARROLLO	COMUNIDAD	# DE BENEFICIARIOS	AÑO/ EJECUTADO	AÑO EJECUCION						COSTO APROXIMADO	APORTE COMUNITARIO
					18	19	20	21	22	23		
1	Capacitación sobre prevención Y tratamiento de IRAS	Sabana Larga	30		x		x		x		0.00	0.00
2	Capacitación sobre prevención Y tratamiento de IRAS	Agua Zarca	22		x		x		x		0.00	0.00
3	Capacitación sobre prevención Y tratamiento de IRAS	El Suyate	20		x			x		x	5,000.00	750.00
4	Crear base de datos sobre la tasa de desnutrición.	El Transito	1446		x		x		x		10,000.00	1,500.00
5	Capacitar a voluntaria de salud	Los Lesquines	105		x	x				x	5,000.00	750.00
6	Capacitación sobre prevención y tratamiento de IRAS y Cuidados antes, durante y después del embarazo	El Transito	100			x		x	x		20,000.00	3,000.00
7	Capacitación sobre preparación de alimento nutritivo	El Suyate	20		x	x			x		5,000.00	750.00
8	Botiquín con medicamentos	El Transito	1446		x	x	x	x	x	x	60,000.00	9,000.00
9	Capacitación sobre preparación de alimento nutritivo	Los Lesquines	20			x		x			10,000.00	1,500.00
10	Capacitación sobre preparación de alimento nutritivo	Agua Zarca	10		x			x			5,000.00	750.00
11	Capacitación sobre prevención Y tratamiento de IRAS	Los Lesquines	50		x				x		5,000.00	750.00
12	Programa de alimentación nutritiva	Agua Zarca	22				x				15,000.00	2,250.00
13	Programas de alimentación nutritiva	San Luis	20					x	x		30,000.00	4,500.00
14	Botiquín con medicamentos	San Luis	479		x	x	x	x	x	x	30,000.00	4,500.00
15	Campañas de fumigación	Sabana Larga	281		x	x	x	x	x	x	60,000.00	9,000.00
16	Donación de vitaminas y desparasitantes para niños y niñas	San Luis	150				x				50,000.00	7,500.00
17	Botiquín comunitario	El Suyate	10		x	x	x	x	x	x	8,000.00	1,200.00
18	Campañas de vacunación	Sabana Larga	100		x	x	x	x	x	x	0.00	0.00

MUNICIPALIDAD DE SAN MARCOS, OCOTEPEQUE
MANCOMUNIDAD VALLE DE SENSENTI (MANVASEN)
Programación del Plan Zonal de Desarrollo Territorial

Departamento: **Ocatepeque** Municipio: **San Marcos**
 Zona # **4** Temática: **Educación**

PRIORIDAD	NOMBRE DEL PROYECTO/ SECTOR DE DESARROLLO	COMUNIDAD	# DE BENEFICIARIOS	AÑO/ EJECUTADO	AÑO EJECUCION						COSTO APROXIMADO	APORTE COMUNITARIO	
					18	19	20	21	22	23			
1	Capacitación sobre nuevas técnicas de educación	Agua Zarca	5			x						10,000.00	1,500.00
2	Dotación de material didáctico	Sabana Larga	50		x	x	x	x	x	x		60,000.00	9,000.00
3	Escuela para padres	Agua Zarca	70		x	x	x	x	x	x		0.00	0.00
4	Bono escolar	El Transito	30			x	x	x	x	x		300,000.00	45,000.00
5	Dotación de material didáctico	San Luis	70		x	x	x	x	x	x		60,000.00	9,000.00
6	Campañas de concientización sobre la importancia de la educación	Agua Zarca	50		x	x	x	x	x	x		0.00	0.00
7	Programas de alfabetización	El Transito	40			x	x	x	x	x		50,000.00	7,500.00
8	Compra de mobiliario escolar	Sabana Larga	25			x	x					15,000.00	2,250.00
9	Bono estudiantil	Los lesquines	25		x	x	x	x				100,000.00	15,000.00
10	Compra de computadoras / para implementar clases de computacion	Los lesquines	50		x	x	x	x	x	x		50,000.00	7,500.00
11	Capacitación sobre la importancia de la educación	San Luis	50		x	x	x	x	x	x		0.00	0.00
12	Legalización del terreno donde esta construido el Centro Básico	Sabana Larga	281			x	x					10,000.00	1,500.00
13	Mejoramiento a merienda escolar	San Luis	70		x	x	x	x	x	x		100,000.00	15,000.00
14	Construcción de cocina en la escuela	El Suyate	40			x						70,000.00	10,500.00
15	Botiquín escolar	El Transito	200			x		x		x		15,000.00	2,250.00
16	Construcción de una bodega escolar	El Suyate	40			x						30,000.00	4,500.00
17	Botiquín escolar	Los lesquines	25			x	x	x				3,000.00	450.00
18	Compra de mobiliario escolar	El Suyate	42				x	x				30,000.00	4,500.00

MUNICIPALIDAD DE SAN MARCOS, OCOTEPEQUE
MANCOMUNIDAD VALLE DE SENSENTI (MANVASEN)

Programación del Plan Zonal de Desarrollo Territorial

Departamento: **Ocotepeque** Municipio: **San Marcos**

Zona # **4**

Temática: **Recursos Naturales y Ambiente**

PRIORIDAD	NOMBRE DEL PROYECTO/ SECTOR DE DESARROLLO	COMUNIDAD	# DE BENEFICIARIOS	AÑO/ EJECUTADO	AÑO EJECUCION						COSTO APROXIMADO	APORTE COMUNITARIO
					18	19	20	21	22	23		
1	Taller sobre preparacion de abonos organicos y uso adecuados de quimicos	Sabana Larga	35				x				25,000.00	3,750.00
2	Capacitación sobre la protección de los recursos naturales y manejo de bosques	El Transito	45			x	x				8,000.00	1,200.00
3	Reforestar la zona productora de agua	El Transito	1446		x	x	x	x	x	x	100,000.00	15,000.00
4	Compra de terreno y Construccion para crematorio	Los Lesquines	105				x			x	500,000.00	75,000.00
5	Capacitación sobre el uso de productos agroquímicos y manejos de bosques.	El Suyate	40		x	x	x	x			11,000.00	1,650.00
6	Comprar terreno donde está el nacimiento de agua (Zaca de agua)	El Suyate	147		x	x	x				500,000.00	75,000.00
7	Campaña para protección de los bosques, reforestación.	Agua Zarca	106		x	x	x	x	x	x	60,000.00	9,000.00
8	Campañas de reforestación	San Luis	479		x	x	x	x	x	x	120,000.00	18,000.00
9	Construccion de eco fogones Mejorados	Agua Zarca	10		x	x					20,000.00	3,000.00
10	Construcción de fosas de oxidación para aguas mieles	San Luis	479			x	x			x	400,000.00	60,000.00
11	Formar y equipar grupo de guardabosques	Sabana Larga	281			x					20,000.00	3,000.00
12	Reforestar la zona productora de agua	El Suyate	147		x	x	x	x	x	x	60,000.00	9,000.00
13	Campañas de reforestación	Sabana Larga	281		x	x	x	x	x	x	90,000.00	13,500.00
14	Comité de protección del medio ambiente	San Luis	10			x	x				0.00	0.00
15	Campañas de reforestación	Los Lesquines	105		x		x		x		100,000.00	15,000.00
16	Construcción de fosas de oxidacion para aguas mieles	Agua Zarca	106			x					0.00	0.00
17	Construcción de fosas de oxidacion para aguas mieles	Los Lesquines	105				x	x	x	x	1000,000.00	150,000.00
18	Construcción de fosas de oxidación para aguas mieles	El Transito	50						x	x	800,000.00	120,000.00

MUNICIPALIDAD DE SAN MARCOS, OCOTEPEQUE
MANCOMUNIDAD VALLE DE SENSENTI (MANVASEN)
Programación del Plan Zonal de Desarrollo Territorial

Departamento: **Ocotepeque** Municipio: **San Marcos**
 Zona # 4 Temática: **Niñez y Juventud**

PRIORIDAD	NOMBRE DEL PROYECTO/ SECTOR DE DESARROLLO	COMUNIDAD	# DE BENEFICIARIOS	AÑO/ EJECUTADO	AÑO EJECUCION						COSTO APROXIMADO	APORTE COMUNITARIO
					18	19	20	21	22	23		
1	Programa de talleres vocacionales (electricidad, estructuras metálicas y Otros)	Los Lesquines	10		x	x		x		x	50,000.00	7,500.00
2	Talleres vocacionales soldadura electricidad y mecánica	San Luis	15			x		x		x	90,000.00	13,500.00
3	Programa de talleres vocacionales (electricidad, estructuras metálicas y Otros)	Agua Zarca	10			x		x			200,000.00	30,000.00
4	Programa de talleres vocacionales	El Suyate	10		x		x		x		100,000.00	15,000.00
5	Programa de talleres vocacionales	El Transito	20			x		x		x	50,000.00	7,500.00
6	Capacitar a niños y jóvenes sobre los riesgos de las relaciones sexuales a temprana edad	San Luis	50			x		x			0.00	0.00
7	Capacitación sobre los derechos de la Niñez	El Transito	100			x			x		0.00	0.00
8	Capacitacion sobre uso y efecto de drogas	Sabana Larga	25			x	x			x	0.00	0.00
9	Capacitación sobre planificacion Familiar y enfermedades de transmisión sexual	San Luis	100		x	x		x	x		0.00	0.00
10	Capacitacion sobre principios morales, éticos y religiosos	Sabana Larga	35			x		x			0.00	0.00
11	Programa de protección a la niñez.	El Transito	250				x	x			100,000.00	15,000.00

MUNICIPALIDAD DE SAN MARCOS, OCOTEPEQUE
MANCOMUNIDAD VALLE DE SENSENTI (MANVASEN)
Programación del Plan Zonal de Desarrollo Territorial

Departamento: **Ocotepeque**
 Zona # 4

Municipio: **San Marcos**
 Temática: **Grupo Vulnerable- Mujeres**

PRIORIDAD	NOMBRE DEL PROYECTO/ SECTOR DE DESARROLLO	COMUNIDAD	# DE BENEFICIARIOS	AÑO/ EJECUTADO	AÑO EJECUCION						COSTO APROXIMADO	APORTE COMUNITARIO
					18	19	20	21	22	23		
1	Talleres vocacionales (Bisutería, Belleza, Corte y confección, Repostería)	Sabana Larga	10		x	x	x	x	x	x	100,000.00	15,000.00
2	Taller de manualidades	San Luis	20		x	x				x	15,000.00	2,250.00
3	Talleres vocacionales (sastrería, repostería y panadería)	Agua Zarca	10		x		x		x		100,000.00	15,000.00
4	Talleres vocacionales (Corte y confección, bisutería, repostería)	Los Lesquines	10			x	x	x		x	75,000.00	11,250.00
5	Fortalecimiento de club de mujeres y Convivios de mujeres	Agua Zarca	40		x	x		x			15,000.00	2,250.00
6	Construcción de un centro para mujeres(a Nivel municipal)	San Luis					x	x		x	1000,000.00	150,000.00
7	Capacitación en Educacion Sexual Reproductiva	Sabana Larga	30		x		x			x	0.00	0.00
8	Capacitación sobre los derechos de la mujer y en educacion sexual y reproductiva	San Luis	75		x	x		x		x	5,000.00	750.00
9	Capacitación sobre violencia intrafamiliar	El Suyate			x				x		0	0.00
10	Capacitación y orientación en temas de educación sexual.	El Suyate	30			x		x			0.00	0.00
11	Capacitación sobre los derechos de la mujer.	El Transito	50				x			x	10,000.00	1,500.00
12	Capacitacion sobre Planificacion Familiar	Sabana Larga	30			x			x		0.00	0.00
13	Campaña de integración familiar	El Suyate	147			x		x			0.00	0.00
14	Capacitación y orientación en temas de educación sexual y Campaña de integración familiar	Agua Zarca	44			x	x	x	x		0.00	0.00

MUNICIPALIDAD DE SAN MARCOS, OCOTEPEQUE
MANCOMUNIDAD VALLE DE SENSENTI (MANVASEN)
Programación del Plan Zonal de Desarrollo Territorial

Departamento: **Ocotepeque** Municipio: **San Marcos**
 Zona # **4** Temática: **Grupo Vulnerable-Tercera Edad**

PRIORIDAD	NOMBRE DEL PROYECTO/ SECTOR DE DESARROLLO	COMUNIDAD	# DE BENEFICIARIOS	AÑO/EJECUTADO	AÑO EJECUCION						COSTO APROXIMADO	APORTE COMUNITARIO
					18	19	20	21	22	23		
1	Talleres especiales para adulto mayor	Agua Zarca	6			x		x		x	20,000.00	3,000.00
2	Talleres de manualidades para personas de la tercera edad	El Transito	30			x		x	x		50,000.00	7,500.00
3	Construcción de asilo para ancianos a nivel Municipal	El Suyate	6				x	x	x		2500,000.00	375,000.00
4	Construcción de Centro Integral para el adulto mayor (a nivel municipal)	San Luis	30			x	x				1000,000.00	150,000.00
5	Bono para la tercera edad	Los Lesquines	10			x	x	x	x	x	100,000.00	15,000.00
6	Bono para la tercera edad	El Transito	100			x		x		x	2400,000.00	360,000.00
7	Bono para la tercera edad.	El Suyate	15		x	x	x	x	x	x	180,000.00	27,000.00
8	Bono para la tercera edad	Agua Zarca	10		x	x	x	x	x	x	72,000.00	10,800.00
9	Bono para personas de la tercera edad	Sabana Larga	30		x	x	x	x	x	x	300,000.00	45,000.00
10	Bono para la tercera edad	San Luis	30		x	x	x	x	x	x	300,000.00	45,000.00
11	Canasta Solidaria	San Luis	25		x	x	x	x	x	x	75,000.00	11,250.00

MUNICIPALIDAD DE SAN MARCOS, OCOTEPEQUE
MANCOMUNIDAD VALLE DE SENSENTI (MANVASEN)
Programación del Plan Zonal de Desarrollo Territorial

Departamento: **Ocotepeque** Municipio: **San Marcos**
 Zona # **4** Temática: **Vivienda**

PRIORIDAD	NOMBRE DEL PROYECTO/ SECTOR DE DESARROLLO	COMUNIDAD	# DE BENEFICIARIOS	AÑO/EJECUTADO	AÑO EJECUCION						COSTO APROXIMADO	APORTE COMUNITARIO
					18	19	20	21	22	23		
1	Mejoramiento de vivienda.	El Transito	150 fam		x	x	x	x	x	x	3000,000.00	450,000.00
2	Mejoramiento de vivienda.	Los Lesquines	30			x	x	x	x		400,000.00	60,000.00
3	Mejoramiento de vivienda.	El Suyate	33		x	x	x	x	x	x	500,000.00	75,000.00
4	Construcción de ecofogones	El Transito	150 fam				x	x	x		300,000.00	45,000.00
5	Mejoramiento de vivienda.	Agua Zarca	10		x		x				150,000.00	22,500.00
6	Mejoramiento de vivienda.	San Luis	25		x	x	x	x	x	x	425,000.00	63,750.00
7	Mejoramiento de viviendas	Sabana Larga	25		x		x		x		425,000.00	63,750.00
8	Compra de un terreno para lotificar / Reubicacion de viviendas	Agua Zarca	14			x	x	x			3000,000.00	450,000.00
9	Construccion de modulos Sanitarios	El Transito	50 fam		x	x	x	x	x		850,000.00	127,500.00
10	Construccion de modulos Sanitarios	Los Lesquines	10 fam		x	x					150,000.00	22,500.00
11	Construcción de ecofogones	El Suyate	15			x		x			30,000.00	4,500.00
12	Construccion de modulos Sanitarios	Agua Zarca	20				x		x		400,000.00	60,000.00
13	Construcción de ecofogones	San Luis	50				x				100,000.00	15,000.00
14	Construcción de ecofogones	Sabana Larga	20			x	x				40,000.00	6,000.00
15	Construccion de modulos Sanitarios	El Suyate	15			x	x				225,000.00	33,750.00
16	Construcción de ecofogones	Los Lesquines	15				x	x	x		30,000.00	4,500.00
17	Construccion de modulos Sanitarios	Sabana Larga	10			x	x				150,000.00	22,500.00
18	Construccion de modulos Sanitarios	San Luis	15			x		x			225,000.00	33,750.00

MUNICIPALIDAD DE SAN MARCOS, OCOTEPEQUE
MANCOMUNIDAD VALLE DE SENSENTI (MANVASEN)

Programación del Plan Zonal de Desarrollo Territorial

Departamento: **Ocotepeque** Municipio: **San Marcos**

Zona # **4**

Temática: **Agua y Saneamiento**

PRIORIDAD	NOMBRE DEL PROYECTO/ SECTOR DE DESARROLLO	COMUNIDAD	# DE BENEFICIARIOS	AÑO/ EJECUTADO	AÑO EJECUCION						COSTO APROXIMADO	APOORTE COMUNITARIO
					18	19	20	21	22	23		
1	Mejoramiento a bocatomas	El Transito	1446	2015/2016	x	x					442,285.67	66,342.85
2	Compra de los nacimientos de agua	El Transito	1446			x	x	x	x		81,686.89	12,253.03
3	Compra de terreno alrededor del nacimiento de agua	San Luis	479		x		x				500,000.00	75,000.00
4	Construccion de tanque de almacenamiento de agua	San Luis	479				x	x			400,000.00	60,000.00
5	Compra de nacimiento de agua	Agua Zarca	106			x	x				400,000.00	60,000.00
6	Mejoramiento y Ampliacion del proyecto de agua "El Cedro"	San Luis	479			x	x		x		250,000.00	37,500.00
7	Ampliación y mejoramiento de la red de distribución de agua.	El Suyate	106			x	x				250,000.00	37,500.00
8	Mejoramiento al proyecto de agua (obra toma y línea de conducción)	Los Lesquines	105	2016/2017							84,952.96	12,742.94
9	Mejoramiento de agua potable (Construcción tanque)	Agua Zarca	106								80,000.00	12,000.00
10	Ampliación del proyecto de agua Potable	Sabana Larga	281	2016							100,000.00	15,000.00
11	Mejorar la distribución del agua (Cambiar tubería PVC por HG)	Sabana Larga	281			x	x	x			400,000.00	60,000.00
12	Análisis del agua	El Suyate	147		x			x			5,000.00	750.00
13	Sistema de purificación de agua (Cloración)	El Suyate	106		x	x	x	x	x	x	50,000.00	7,500.00
14	Implementar un sistema de purificación de agua (Hipoclorador)	Los Lesquines	105				x		x		50,000.00	7,500.00
15	Sistema de purificación de agua	Sabana Larga	281		x	x					50,000.00	7,500.00
16	Análisis del agua	Agua Zarca	106		x						3,000.00	450.00
17	Realizar análisis de agua	Los Lesquines	105		x						3,000.00	450.00

MUNICIPALIDAD DE SAN MARCOS, OCOTEPEQUE
MANCOMUNIDAD VALLE DE SENSENTI (MANVASEN)

Programación del Plan Zonal de Desarrollo Territorial

Departamento: **Ocotepeque** Municipio: **San Marcos**

Zona # **4**

Temática: **Economía**

PRIORIDAD	NOMBRE DEL PROYECTO/ SECTOR DE DESARROLLO	COMUNIDAD	# DE BENEFICIARIOS	AÑO/ EJECUTADO	AÑO EJECUCION						COSTO APROXIMADO	APORTE COMUNITARIO	
					18	19	20	21	22	23			
1	Talleres vocacionales (soldadura, mecánica) y Microempresas (Panadería, Tortillería)	El Transito	60			x	x	x	x			210,000.00	31,500.00
2	Talleres vocacionales	San Luis	20				x		x			50,000.00	7,500.00
3	Creación de microempresas (panaderías, tortillerías, etc.) avícolas y apícolas	Agua Zarca	25				x	x	x			300,000.00	45,000.00
4	Capacitación y asistencia técnica para productores agrícola	El Transito	50			x	x	x				15,000.00	2,250.00
5	Talleres vocacionales	Los Lesquines	10		X		x		x			60,000.00	9,000.00
6	Capacitación y asistencia técnica para producción agrícola	Los Lesquines	10				x	x				50,000.00	7,500.00
7	Programa en asistencia técnica y financiera para productores	San Luis	50			x		x				600,000.00	90,000.00
8	Creación de caja rural	Agua Zarca	15		X	x	x					100,000.00	15,000.00
9	Fortalecimiento a caja rural “unidos fomentando desarrollo”	El Suyate	8 fam			x		x				30,000.00	4,500.00
10	Capacitacion e implementacion de nuevas tecnicas agricolas	Sabana Larga	40		X		x					95,000.00	14,250.00
11	Fortalecer caja rural	San Luis	15				x			x		100,000.00	15,000.00
12	Fortalecimiento a caja rural	El Transito	20		X		x					1000,000.00	150,000.00
13	Fortalecer a caja rural	Los Lesquines	20			x	x			x		500,000.00	75,000.00
14	Implementar granjas avícolas.	El Suyate	10			x	x					100,000.00	15,000.00
15	Microempresas	Sabana Larga	30			x			x			300,000.00	45,000.00
16	Creación de microempresas	El Suyate	10					x				100,000.00	15,000.00
17	Financiamiento para productores	Sabana Larga	20		X		x		x			500,000.00	75,000.00
18	Implementar un sistema de riego	Agua Zarca	5			x	x	x		x		300,000.00	45,000.00

MUNICIPALIDAD DE SAN MARCOS, OCOTEPEQUE
MANCOMUNIDAD VALLE DE SENSENTI (MANVASEN)
Programación del Plan Zonal de Desarrollo Territorial

Departamento: **Ocatepeque** Municipio: **San Marcos**
 Zona # **4** Temática: **Seguridad Alimentaria**

PRIORIDAD	NOMBRE DEL PROYECTO/ SECTOR DE DESARROLLO	COMUNIDAD	# DE BENEFICIARIOS	AÑO/EJECUTADO	AÑO EJECUCION						COSTO APROXIMADO	APORTE COMUNITARIO	
					18	19	20	21	22	23			
1	Taller sobre preparación de alimenticios	Los Lesquines	20 fam		x	x						10,000.00	1,500.00
2	Diversificación de cultivos	El Transito	50 fam		x	x						500,000.00	75,000.00
3	Huertos familiares	Sabana Larga	60		x		x		x			180,000.00	27,000.00
4	Huertos familiares	San Luis	50 fam		x			x		x		100,000.00	15,000.00
5	Huertos familiares	El Transito	150 fam		x		x		x			300,000.00	45,000.00
6	Capacitación en preparación de alimentos nutritivos	San Luis	20		x	x				x		5,000.00	750.00
7	Huertos familiares	Los Lesquines	23 fam		x		x		x			75,000.00	11,250.00
8	Diversificación de cultivos	El Suyate	10			x		x				40,000.00	6,000.00
9	Huertos familiares	Agua Zarca	22		x			x				44,000.00	6,600.00
10	Diversificación de cultivos	Sabana Larga	25			x		x		x		150,000.00	22,500.00
11	Huertos familiares	El Suyate	30		x		x					60,000.00	9,000.00
12	Programa de semillas mejoradas	El Transito	100		x		x					400,000.00	60,000.00
13	Programa de semillas mejoradas	Los Lesquines	21 fam		x		x					50,000.00	7,500.00
14	Implementación de granjas avícolas	San Luis	10 fam				x			x		50,000.00	7,500.00
15	Programa de semillas mejoradas.	Agua Zarca	10				x			x		30,000.00	4,500.00

MUNICIPALIDAD DE SAN MARCOS, OCOTEPEQUE
MANCOMUNIDAD VALLE DE SENSENTI (MANVASEN)
Programación del Plan Zonal de Desarrollo Territorial

Departamento: **Ocotepeque** Municipio: **San Marcos**
 Zona # **4** Temática: **Tierra**

PRIORIDAD	NOMBRE DEL PROYECTO/ SECTOR DE DESARROLLO	COMUNIDAD	# DE BENEFICIARIOS	AÑO/ EJECUTADO	AÑO EJECUCION						COSTO APROXIMADO	APORTE COMUNITARIO
					18	19	20	21	22	23		
1	Alquiler de tierras a bajos costos	Sabana Larga	20		x	x			x		180,000.00	27,000.00
2	Compra de terreno comunitario	Sabana Larga	281				x	x		x	400,000.00	60,000.00
3	Alquilar de tierras 2500	San Luis	20			x					50,000.00	7,500.00
4	Compra de terreno comunitario	San Luis	50							x	400,000.00	60,000.00
5	Alquiler de tierras	Agua Zarca	19		x	x					30,000.00	4,500.00
6	Muestreo y análisis de suelo	San Luis	50		x						15,000.00	2,250.00
7	Compra de 1 mz de tierra para cementerio	El Suyate	147			x				x	200,000.00	30,000.00
8	Muestreo y análisis de suelo	Agua Zarca	22			x			x		20,000.00	3,000.00
9	Análisis de suelos	Los Lesquines	20			x		x			20,000.00	3,000.00
10	Legalizar tierras	El Suyate	5		x		x		x		20,000.00	3,000.00
11	Análisis de suelos	El Transito	50			x			x	x	100,000.00	15,000.00

MUNICIPALIDAD DE SAN MARCOS, OCOTEPEQUE
MANCOMUNIDAD VALLE DE SENSENTI (MANVASEN)

Programación del Plan Zonal de Desarrollo Territorial

Departamento: **Ocatepeque** Municipio: **San Marcos**
 Zona # **4** Temática: **Participación**

PRIORIDAD	NOMBRE DEL PROYECTO/ SECTOR DE DESARROLLO	COMUNIDAD	# DE BENEFICIARIOS	AÑO/EJECUTADO	AÑO EJECUCION						COSTO APROXIMADO	APORTE COMUNITARIO	
					18	19	20	21	22	23			
1	Capacitación en equidad de género	El Transito	50			x					x	10,000.00	1,500.00
2	Capacitación en equidad de género	Los Lesquines	30			x				x		6,000.00	900.00
3	Capacitación en Liderazgo	El Transito	15		x		x		x	x		9,000.00	1,350.00
4	Campaña motivacional y participativa.	Agua Zarca	22		x		x					5,000.00	750.00
5	Plan de Capacitacion (motivacion, autoestima, liderazgo, equidad de género)	San Luis	100			x	x	x				30,000.00	4,500.00
6	Capacitación en principios morales, éticos y religiosos	Sabana Larga	50		x	x	x	x	x	x		0.00	0.00
7	Capacitación en autoestima	El Transito	30			x		x				10,000.00	1,500.00
8	Capacitación en autoestima	Sabana Larga	30			x		x		x		9,000.00	1,350.00
9	Capacitación en Liderazgo	Los Lesquines	10		x		x			x		5,000.00	750.00
10	Capacitación en Liderazgo	Sabana Larga	10		x		x					3,000.00	450.00
11	Capacitación en autoestima	Los Lesquines	30			x		x				6,000.00	900.00
12	Campaña motivacional y participativa	El Suyate	33		x		x				x	6,000.00	900.00
13	Plan de capacitación	Agua Zarca	10			x	x					30,000.00	4,500.00
14	Plan de capacitación	El Suyate	40			x	x	x	x			20,000.00	3,000.00

MUNICIPALIDAD DE SAN MARCOS, OCOTEPEQUE
MANCOMUNIDAD VALLE DE SENSENTI (MANVASEN)
Programación del Plan Zonal de Desarrollo Territorial

Departamento: **Ocatepeque**
 Zona # **4**

Municipio: **San Marcos**
 Temática: **Seguridad Ciudadana**

PRIORIDAD	NOMBRE DEL PROYECTO/ SECTOR DE DESARROLLO	COMUNIDAD	# DE BENEFICIARIOS	AÑO/EJECUTADO	AÑO EJECUCION						COSTO APROXIMADO	APOORTE COMUNITARIO
					18	19	20	21	22	23		
1	Mejoramiento de alumbrado público	El Transito	1446		x		x		x		150,000.00	22,500.00
2	Capacitación sobre valores morales y espirituales	Los Lesquines	30		x	x	x	x	x	x	0.00	0.00
3	Capacitación sobre valores éticos y morales	San Luis	100		x		x		x		0.00	0.00
4	Capacitación sobre valores éticos y morales	El Suyate	30			x	x				0.00	0.00
5	Presencia policial	El Transito	1446		x	x	x	x	x	x	0.00	0.00
6	Patrullaje Policial- Militar	San Luis	479			x	x	x	x	x	0.00	0.00
7	Comité de vigilancia	El Transito	1446			x			x		0.00	0.00
8	Mejoramiento de alumbrado publico (Compra de lámparas y postes)	Sabana Larga	281				x	x			60,000.00	9,000.00
9	Comité de vigilancia comunitaria	San Luis	479			x	x				0.00	0.00
10	Mejoramiento y ampliación del alumbrado público	Agua Zarca	106		x		x		x		30,000.00	4,500.00
11	Mejoramiento de alumbrado público (reparación y cambio de lámparas) 15	El Suyate	147			x		x		x	60,000.00	9,000.00
12	Mesa de seguridad ciudadana	Sabana Larga	281		x	x	x	x	x	x	0.00	0.00
13	Mesa de seguridad ciudadana	Los Lesquines	105			x					0.00	0.00
14	Patrullaje policial	Sabana Larga	281		x	x	x	x	x	x	60,000.00	9,000.00

MUNICIPALIDAD DE SAN MARCOS, OCOTEPEQUE
MANCOMUNIDAD VALLE DE SENSENTI (MANVASEN)
Programación del Plan Zonal de Desarrollo Territorial

Departamento: **Ocatepeque**
 Zona # 4

Municipio: **San Marcos**
 Temática: **Infraestructura Social**

PRIORIDAD	NOMBRE DEL PROYECTO/ SECTOR DE DESARROLLO	COMUNIDAD	# DE BENEFICIARIOS	AÑO/ EJECUTADO	AÑO EJECUCION						COSTO APROXIMADO	APORTE COMUNITARIO
					18	19	20	21	22	23		
1	Mantenimiento de calles	El Transito	1446		x	x	x	x	x	X	900,000.00	135,000.00
2	Construcción de centro de salud	El Transito	1446		x	x					800,000.00	120,000.00
3	Mantenimiento y ampliación de calles.	San Luis	479		x	x	x	x	x	X	900,000.00	135,000.00
4	Construcción de centro de salud	San Luis	479						x		900,000.00	135,000.00
5	Mantenimiento de carretera	Sabana Larga	281	2016/2017	x	x	x	x	x	X	162,787.77	24,418.17
6	Ampliación y mejoramiento de la carretera que conduce hacia la comunidad de el Transito	Agua Zarca	106						x	X	250,000.00	37,500.00
7	Reconstruccion de puente las agujas	Los Lesquines	105		x	x					100,000.00	15,000.00
8	Construcción de un vado (Calle principal)	El Suyate	147			x	x				100,000.00	15,000.00
9	Construccion de plancha de cemento sobre quebrada el pescado	Los Lesquines	105					x			150,000.00	22,500.00
10	Mantenimiento de calles	El Suyate	147	2017	x	x	x	x	x	X	76,923.08	11,538.46
11	Ampliacion y Mantenimiento de carretera	Los Lesquines	105		x	x	x	x	x	X	900,000.00	135,000.00
12	Construcción de alcantarillado para aguas negras	El Transito	1000			x	x	x	x	X	14000,000.00	2100,000.00
13	Construcción de cunetas (Calle Vieja hacia el rio)	Sabana Larga	281			x	x				10,000.00	1,500.00
14	Construcción de alcantarillado de aguas negras.	San Luis	479				x			X	1000,000.00	150,000.00
15	Construcción de aula escolar	El Suyate	40		x	x					350,000.00	52,500.00
16	Construcción de cerca perimetral en la escuela	Agua Zarca	52			x					50,000.00	7,500.00
17	Construcción de Kínder	Sabana Larga	50		x	x	x				350,000.00	52,500.00
18	Construcción de una cocina y bodega escolar	Agua Zarca	50		x	x	x				100,000.00	15,000.00

MUNICIPALIDAD DE SAN MARCOS, OCOTEPEQUE
MANCOMUNIDAD VALLE DE SENSENTI (MANVASEN)
Programación del Plan Zonal de Desarrollo Territorial

Departamento: **Ocotepeque**
 Zona # **4**

Municipio: **San Marcos**
 Temática: **Turismo**

PRIORIDAD	NOMBRE DEL PROYECTO/ SECTOR DE DESARROLLO	COMUNIDAD	# DE BENEFICIARIOS	AÑO/ EJECUTADO	AÑO EJECUCION						COSTO APROXIMADO	APORTE COMUNITARIO
					18	19	20	21	22	23		
1	Construcción de centro turístico en Las Piletas	El Transito	1446							x	1000,000.00	150,000.00

PLAN ZONAL TERRITORIAL ZONA 5

MUNICIPALIDAD DE SAN MARCOS, OCOTEPEQUE
MANCOMUNIDAD VALLE DE SENSENTI (MANVASEN)
Programación del Plan Zonal de Desarrollo Territorial

Departamento: **Ocatepeque**
 Zona # 5

Municipio: **San Marcos**
 Temática: **Ordenamiento Territorial**

PRIORIDAD	NOMBRE DEL PROYECTO/ SECTOR DE DESARROLLO	COMUNIDAD	# DE BENEFICIARIOS	AÑO/EJECUTADO	AÑO EJECUCION						COSTO APROXIMADO	APORTE COMUNITARIO
					18	19	20	21	22	23		
1	Delimitar y comprar 250 metros alrededor del nacimiento y 150 metros a cada lado de Nacimiento	Mesa Grande	445			x					100,000.00	15,000.00
2	Lotificar de terrenos (Públicos y privados)	Mesa Grande	445			x		x			20,000.00	3,000.00
3	Delimitar y comprar 250 metros alrededor del nacimiento y 150 metros a cada lado de nacimiento.	La Ascencion	319			x	x				100,000.00	15,000.00
4	Delimitación y legalización del Astillero	San Juan	627			x					0.00	0.00
5	Delimitar y comprar 250 metros alrededor del nacimiento y 150 metros a cada lado del nacimiento	Platanares	231			x	x				100,000.00	15,000.00
6	Definir los límites territoriales en forma Concertada internamente y con las comunidades colindantes.	La Ascencion	319			x	x				0.00	0.00
7	Delimitar colindancias con las comunidades Vecinas	San Juan	627			x	x		x		0.00	0.00
8	Delimitación y legalización del Astillero	San Juan	627			x				x	0.00	0.00
9	Ordenanzas Municipales para la ampliación de Carreteras	San Juan	627			x					100,000.00	15,000.00
10	Definir los límites territoriales en forma concertada internamente y con las comunidades colindantes	Platanares	231			x		x			30,000.00	4,500.00
11	Delimitar las colindancias de la Comunidad	La Tejera	145			x	x				0.00	0.00
12	Ampliación de las calles internas de acuerdo a las medidas de ley	Platanares	231					x	x	x	250,000.00	37,500.00
13	Cambiarle nombre a la comunidad	La Tejera	145			x	x				0.00	0.00
14	Ordenanzas municipales para darles medidas a las calles	La Ascencion	319			x	x				0.00	0.00
15	Definir los límites territoriales en forma Concertada internamente y con las comunidades colindantes.	Mesa Grande	445			x				x	30,000.00	4,500.00

MUNICIPALIDAD DE SAN MARCOS, OCOTEPEQUE
MANCOMUNIDAD VALLE DE SENSENTI (MANVASEN)

Programación del Plan Zonal de Desarrollo Territorial

Departamento: **Ocotepeque**

Municipio: **San Marcos**

Zona # **5**

Temática: **Salud y Nutrición**

PRIORIDAD	NOMBRE DEL PROYECTO/ SECTOR DE DESARROLLO	COMUNIDAD	# DE BENEFICIARIOS	AÑO/ EJECUTADO	AÑO EJECUCION						COSTO APROXIMADO	APORTE COMUNITARIO
					18	19	20	21	22	23		
1	Construcción de Centro de Salud	San Juan	627					x	x	x	400,000.00	60,000.00
2	Construcción de un Crematorio	Platanares	231				x				300,000.00	45,000.00
3	Formación a las madres en la prevención de enfermedades respiratorias	Mesa Grande	221		x	x	x	x	x	x	120,000.00	18,000.00
4	Brigadas Medicas (Odontólogos, médicos generales, Pediatras y especialistas de Óptica)	Platanares	231			x	x				200,000.00	30,000.00
5	Formación a las madres en la prevención de infecciones respiratorias ,enfermedades diarreicas agudas	La Ascencion	75		x	x	x	x	x	x	10,000.00	1,500.00
6	Capacitación sobre Manejo de IRAS / Formar un Comité de Salud	La tejera	212			x	x				3,000.00	450.00
7	Formación a las madres en prevenir las enfermedades respiraciones	Platanares	60		x	x	x	x	x	x	20,000.00	3,000.00
8	Campañas de desparasitación y vitaminas	San Juan	627			x	x	x	x	x	5,000.00	750.00
9	Botiquín comunitario	Mesa Grande	445		x			x			20,000.00	3,000.00
10	Botiquín de Primeros Auxilios	La tejera	147			x					20,000.00	3,000.00
11	Campañas de abatizacion y limpieza periodicamente	La Ascencion	319			x	x	x			10,000.00	1,500.00
12	Medicamentos de Primeros Auxilios	La Ascencion	310			x	x	x	x	x	100,000.00	15,000.00
13	Botiquín de primeros auxilios	San Juan	627			x	x	x	x	x	50,000.00	7,500.00
14	Desparasitación a los Niños/as	Mesa Grande	160		x	x	x	x	x	x	2,000.00	300.00
15	Medicamentos para AIC	La tejera	24			x	x				50,000.00	7,500.00

MUNICIPALIDAD DE SAN MARCOS, OCOTEPEQUE
MANCOMUNIDAD VALLE DE SENSENTI (MANVASEN)

Programación del Plan Zonal de Desarrollo Territorial

Departamento: **Ocotepeque**

Municipio: **San Marcos**

Zona # **5**

Temática: **Educación**

PRIORIDAD	NOMBRE DEL PROYECTO/ SECTOR DE DESARROLLO	COMUNIDAD	# DE BENEFICIARIOS	AÑO/ EJECUTADO	AÑO EJECUCION						COSTO APROXIMADO	APORTE COMUNITARIO	
					18	19	20	21	22	23			
1	Campañas de concientización motivación y reflexión con los padres de familia	La Ascencion	163			x	x	x				0.00	0.00
2	Compra de mobiliario para el centro Educativo	Mesa Grande	445				x	x				100,000.00	15,000.00
3	Formación a los docentes en habilidades que fortalezcan actitudes para mejor la educación de los niños y niñas.	Platanares	75		x	x	x	x	x	x		15,000.00	2,250.00
4	Construcción de un Centro Básico	San Juan	251				x	x	x	x		500,000.00	75,000.00
5	Becas estudiantiles	La Ascencion	77		x	x	x	x	x	x		50,000.00	7,500.00
6	Becas estudiantiles	La Tejera	20			x	x					50,000.00	7,500.00
7	Dotación de Mobiliario / Materiales didácticos	La Tejera	40			x	x	x	x			70,000.00	10,500.00
8	Compra de equipo Tecnológico (Computadoras, Internet TV DV)	Mesa Grande	205						x			100,000.00	15,000.00
9	Becas estudiantiles	Platanares	75			x	x	x	x	x		150,000.00	22,500.00
10	Mejoramiento de la escuela	La Tejera	20				x	x				100,000.00	15,000.00
11	Becas estudiantiles	Mesa Grande	20		x	x	x	x	x	x		150,000.00	22,500.00
12	Becas Estudiantiles	San Juan	251			x	x	x	x	x		100,000.00	15,000.00
13	Compra de mobiliario / Libros / Material didactico para escuela y jardín de niños	La Ascencion	77			x	x	x				90,000.00	13,500.00
14	Programas de Alfabetización	San Juan	100			x	x	x	x	x		50,000.00	7,500.00
15	Complementar la merienda escolar	Platanares	75		x	x	x	x	x	x		10,000.00	1,500.00

MUNICIPALIDAD DE SAN MARCOS, OCOTEPEQUE
MANCOMUNIDAD VALLE DE SENSENTI (MANVASEN)
Programación del Plan Zonal de Desarrollo Territorial

Departamento: **Ocatepeque** Municipio: **San Marcos**
 Zona # 5 Temática: **Recursos Naturales y Ambiente**

PRIORIDAD	NOMBRE DEL PROYECTO/ SECTOR DE DESARROLLO	COMUNIDAD	# DE BENEFICIARIOS	AÑO/EJECUTADO	AÑO EJECUCION						COSTO APROXIMADO	APORTE COMUNITARIO
					18	19	20	21	22	23		
1	Capacitar a los productores en el uso y aplicación de químicos / manejo de los residuos sólidos	Mesa Grande	445		x	x	x	x	x	x	75,000.00	11,250.00
2	Forestar el Área de la micro cuencas	Mesa Grande	445		x	x	x	x	x	x	15,000.00	2,250.00
3	Forestar la Bocatomas	La Tejera	145			x	x	x		x	10,000.00	1,500.00
4	Basureros Públicos y Tren de Aseo	San Juan	627				x	x	x	x	50,000.00	7,500.00
5	Instalar basureros en lugares estrategicos (pulperías).	La Ascencion	319			x	x				20,000.00	3,000.00
6	Establecer viveros comunitarios	Mesa Grande	445		x	x	x	x	x	x	280,000.00	42,000.00
7	Programa de reforestacion area de la microcuenca.	La Ascencion	319			x	x	x		x	30,000.00	4,500.00
8	Establecer basureros en lugares específicos (pulperías)	Platanares	231			x				x	12,000.00	1,800.00
9	Campañas de limpieza y Fumigación	San Juan	627		x	x	x	x	x	x	5,000.00	750.00
10	Construcción de Fosas Sépticas	La Ascencion	319			x	x	x			300,000.00	45,000.00
11	Campañas de Limpieza y Fumigación	La Tejera	145			x	x				10,000.00	1,500.00
12	Formación en el manejo de los residuos sólidos	Platanares	231				x				5,000.00	750.00
13	Implementación de viveros	San Juan	627				x	x	x	x	25,000.00	3,750.00
14	Basureros Públicos	La Tejera	145			x	x				20,000.00	3,000.00
15	Campañas de forestación	Platanares	231			x	x	x	x	x	40,000.00	6,000.00

MUNICIPALIDAD DE SAN MARCOS, OCOTEPEQUE
MANCOMUNIDAD VALLE DE SENSENTI (MANVASEN)

Programación del Plan Zonal de Desarrollo Territorial

Departamento: **Ocotepeque**

Municipio: **San Marcos**

Zona # **5**

Temática: **Niñez y Juventud**

PRIORIDAD	NOMBRE DEL PROYECTO/ SECTOR DE DESARROLLO	COMUNIDAD	# DE BENEFICIARIOS	AÑO/ EJECUTADO	AÑO EJECUCION						COSTO APROXIMADO	APORTE COMUNITARIO
					18	19	20	21	22	23		
1	Talleres Ocupacionales(Carpintería, Balconería, Carpintería, albañilería otros)	La Tejera	20		x		x	x		x	50,000.00	7,500.00
2	Talleres de manualidades en el Centro educativo / Vocacionales (Soldadura, carpintería, albañilería)	Platanares	62		x	x	x	x	x	x	45,000.00	6,750.00
3	Talleres de Manualidades	San Juan	50			x	x	x			10,000.00	1,500.00
4	Formación en valores espirituales, sociales y culturales.	Platanares	56			x	x	x	x	x	20,000.00	3,000.00
5	Taller de manualidades / panadería, Corte confección Artesanía y (otros)	Mesa Grande	221		x	x	x	x	x	x	35,000.00	5,250.00
6	Campañas de concientización y motivación a los padres de familia	La Ascencion	163		x	x	x	x	x	x	0.00	0.00
7	Capacitar a los niños/as en Administración / salud sexual y reproductiva	Mesa Grande	221		x	x	x	x	x	x	20,000.00	3,000.00
8	Organizar Comité comunitario de la niñez y Juventud que vele por el bienestar de los niños y niñas	La Ascencion	77			x	x	x	x	x	0.00	0.00
9	Capacitación sobre Higiene Personal	La Tejera	10			x	x				2,000.00	300.00
10	Microempresa infantil de Floristería.	Mesa Grande	50			x	x				50,000.00	7,500.00
11	Construcción de una cancha multiusos	Platanares	89				x				150,000.00	22,500.00
12	Apadrinamiento	San Juan	50			x	x				0.00	0.00
13	Cancha Multiusos	La Tejera	20				x	x	x		200,000.00	30,000.00
14	Instalación de Columpios	San Juan	50			x	x	x			20,000.00	3,000.00
15	Elaborar planes escolares que estén enlazados en la lucha contra la discriminación	La Ascencion	77			x	x	x		x	5,000.00	750.00

MUNICIPALIDAD DE SAN MARCOS, OCOTEPEQUE
MANCOMUNIDAD VALLE DE SENSENTI (MANVASEN)
Programación del Plan Zonal de Desarrollo Territorial

Departamento: **Ocatepeque**
 Zona # 5

Municipio: **San Marcos**
 Temática: **Grupo Vulnerable- Mujeres**

PRIORIDAD	NOMBRE DEL PROYECTO/ SECTOR DE DESARROLLO	COMUNIDAD	# DE BENEFICIARIOS	AÑO/ EJECUTADO	AÑO EJECUCION						COSTO APROXIMADO	APORTE COMUNITARIO
					18	19	20	21	22	23		
1	Talleres de Corte y Confección	San Juan	300			x	x	x	x	x	50,000.00	7,500.00
2	Talleres de manualidades para mujeres	Platanares	60		x	x		x		x	35,000.00	5,250.00
3	Taller de manualidades / panadería, Corte confección Artesanía y (otros)	Mesa Grande	221		x	x	x	x			35,000.00	5,250.00
4	Microempresas de panadería	La Tejera	145		x		x			x	50,000.00	7,500.00
5	Talleres de Corte y Confección	La Ascencion	156			x	x	x	x		20,000.00	3,000.00
6	Capacitación sobre Violencia Domestica / administración empresarial / Planificación Familiar.	San Juan	300				x	x	x		13,000.00	1,950.00
7	Talleres de Corte y Confección / Sala de Belleza	La Tejera	145			x	x				20,000.00	3,000.00
8	Microempresa de mujeres (repostería y otros)	San Juan	300			x	x	x			50,000.00	7,500.00
9	Formación en salud sexual y reproductiva / autoestima	Platanares	56			x	x	x	x	x	20,000.00	3,000.00
10	Formación en salud sexual y reproductiva	Mesa Grande	221		x	x	x	x	x	x	18,000.00	2,700.00
11	Capacitación sobre Administración empresarial	La Ascencion	156				x	x			5,000.00	750.00
12	Capacitaciones sobre autoestima	La Tejera	145			x	x				5,000.00	750.00
13	Microempresa de mujeres	Platanares	15			x					50,000.00	7,500.00
14	Microempresas de mujeres	La Ascencion	156			x	x	x			50,000.00	7,500.00
15	Microempresas de mujeres	Mesa Grande	221			x			x		50,000.00	7,500.00

MUNICIPALIDAD DE SAN MARCOS, OCOTEPEQUE
MANCOMUNIDAD VALLE DE SENSENTI (MANVASEN)
Programación del Plan Zonal de Desarrollo Territorial

Departamento: **Ocotepeque** Municipio: **San Marcos**
 Zona # **5** Temática: **Grupo Vulnerable-Tercera Edad**

PRIORIDAD	NOMBRE DEL PROYECTO/ SECTOR DE DESARROLLO	COMUNIDAD	# DE BENEFICIARIOS	AÑO/EJECUTADO	AÑO EJECUCION						COSTO APROXIMADO	APORTE COMUNITARIO	
					18	19	20	21	22	23			
1	Construcción de un centro de atención para el adulto mayor	Platanares	13							X		250,000.00	37,500.00
2	Brigadas médicas para tercera edad	San Juan	30			X	X	X	X	X	X	50,000.00	7,500.00
3	Fundación de una clínica de atención a la tercera edad (municipal)	La Ascencion	20				X	X	X	X		300,000.00	45,000.00
4	Centro de Rehabilitación	San Juan	30					X	X	X		100,000.00	15,000.00
5	Brigadas médicas para el adulto mayor	Platanares	13		X	X	X	X	X	X		25,000.00	3,750.00
6	Brigadas médicas para el adulto mayor	Mesa Grande	20		X	X	X	X	X	X		120,000.00	18,000.00
7	Brigadas médicas para el adulto mayor	La Ascencion	20			X	X	X	X			50,000.00	7,500.00
8	Brigadas Médicas para tercera edad	La Tejera	10				X	X				50,000.00	7,500.00
9	Bono para la tercera edad	La Ascencion	20			X	X	X	X			50,000.00	7,500.00
10	Bono para la tercera edad	Mesa Grande	20		X	X	X	X	X	X		240,000.00	36,000.00
11	Bono para la tercera edad	Platanares	13		X	X	X	X	X	X		55,000.00	8,250.00
12	Bono para tercera edad	San Juan	30			X	X	X	X	X		30,000.00	4,500.00
13	Bono para tercera edad	La Tejera	10			X	X					20,000.00	3,000.00

MUNICIPALIDAD DE SAN MARCOS, OCOTEPEQUE
MANCOMUNIDAD VALLE DE SENSENTI (MANVASEN)
Programación del Plan Zonal de Desarrollo Territorial

Departamento: **Ocotepeque**
 Zona # 5

Municipio: **San Marcos**
 Temática: **Vivienda**

PRIORIDAD	NOMBRE DEL PROYECTO/ SECTOR DE DESARROLLO	COMUNIDAD	# DE BENEFICIARIOS	AÑO/EJECUTADO	AÑO EJECUCION						COSTO APROXIMADO	APORTE COMUNITARIO
					18	19	20	21	22	23		
1	Mejoramiento de vivienda	Mesa Grande	445		x	x	x	x			400,000.00	60,000.00
2	Mejoramiento de Vivienda	San Juan	105			x	x	x	x		200,000.00	30,000.00
3	Mejoramiento de la vivienda	Platanares	224		x	x	x				233,000.00	34,950.00
4	Mejoramiento de Vivienda	La Tejera	25			x	x	x	x		200,000.00	30,000.00
5	Mejoramiento de vivienda	La Ascencion	68			x	x			x	200,000.00	30,000.00
6	Ecofogones mejorados	La Ascencion	70			x					50,000.00	7,500.00
7	Letrinizacion	La Tejera	12			x	x			x	50,000.00	7,500.00
8	Letrinizacion a 23 viviendas	Mesa Grande	23		x	x					75,000.00	11,250.00
9	Construcción de eco fogones mejorados	Platanares	50			x					25,000.00	3,750.00
10	Construcción de eco fogones	Mesa Grande	94		x	x	x				25,000.00	3,750.00
11	Construcción de Ecofogones	San Juan	128			x	x	x	x		100,000.00	15,000.00
12	Construcción de 22 Letrinas	La Ascencion	22		x	x					60,000.00	9,000.00
13	Ecofogones Mejorados	La Tejera	35				x	x			50,000.00	7,500.00
14	Letrinizacion	San Juan	28			x	x	x			60,000.00	9,000.00
15	Letrinizacion en 15 viviendas	Platanares	60			x		x		x	75,000.00	11,250.00

MUNICIPALIDAD DE SAN MARCOS, OCOTEPEQUE
MANCOMUNIDAD VALLE DE SENSENTI (MANVASEN)

Programación del Plan Zonal de Desarrollo Territorial

Departamento: **Ocotepeque**

Municipio: **San Marcos**

Zona # **5**

Temática: **Agua y Saneamiento**

PRIORIDAD	NOMBRE DEL PROYECTO/ SECTOR DE DESARROLLO	COMUNIDAD	# DE BENEFICIARIOS	AÑO/EJECUTADO	AÑO EJECUCION						COSTO APROXIMADO	APORTE COMUNITARIO
					18	19	20	21	22	23		
1	Proyecto de agua Potable	Platanares	231				x	x			2000,000.00	300,000.00
2	Reestructurar el sistema de agua	Mesa Grande	445	2015/2016							146,961.00	22,044.15
3	Reforzamiento del proyecto de agua	San Juan	627		x	x	x				100,000.00	15,000.00
4	Mejoramiento del sistema de agua	La Ascencion	319	2015/2016							200,000.00	30,000.00
5	Concientizar a la Población Sobre el uso y manejo adecuado del agua	San Juan	627		x	x	x	x	x	x	5,000.00	750.00
6	Ampliar el servicio de agua domiciliar POR acueducto	La Ascencion	20	2015/2016							100,000.00	15,000.00
7	Mejoramiento del proyecto de agua por acueducto	La Tejera	145			x	x	x			100,000.00	15,000.00
8	Ampliar el servicio de agua domiciliar por acueducto	Mesa Grande	94	2016/2017							525,667.03	78,850.05
9	Ampliación de la red del servicio de agua domiciliar	Platanares	32		x			x			4,000.00	600.00
10	Clorificación del Agua	La Ascencion	319		x	x	x				20,000.00	3,000.00
11	Capacitación en tratamiento de agua	Mesa Grande	445		x	x	x	x	x	x	20,000.00	3,000.00
12	Clorificación del agua	La Tejera	145			x	x	x	x	x	5,000.00	750.00
13	Clorificar el agua del proyecto	San Juan	627		x	x	x	x	x	x	20,000.00	3,000.00
14	Alcantarillado de aguas negras	La Tejera	145				x	x	x	x	300,000.00	45,000.00
15	Construcción de Fosas Sépticas	Platanares	231			x	x				100,000.00	15,000.00

MUNICIPALIDAD DE SAN MARCOS, OCOTEPEQUE
MANCOMUNIDAD VALLE DE SENSENTI (MANVASEN)
Programación del Plan Zonal de Desarrollo Territorial

Departamento: **Ocotepeque**
 Zona # 5

Municipio: **San Marcos**
 Temática: **Economía**

PRIORIDAD	NOMBRE DEL PROYECTO/ SECTOR DE DESARROLLO	COMUNIDAD	# DE BENEFICIARIOS	AÑO/EJECUTADO	AÑO EJECUCION						COSTO APROXIMADO	APORTE COMUNITARIO
					18	19	20	21	22	23		
1	Implementar Talleres de (hojalatería, mecánica, carpintería y otros.)	San Juan	128		x	x	x	x	x	x	50,000.00	7,500.00
2	Microempresas	San Juan	627			x	x	x	x	x	50,000.00	7,500.00
3	Microempresa de granos básicos	Mesa Grande	445				x				70,000.00	10,500.00
4	Cooperativa Cafetalera	Mesa Grande	50		x	x			x		100,000.00	15,000.00
5	Formar una cooperativa cafetalera	La Ascencion	319			x					300,000.00	45,000.00
6	Formar una caja rural de ahorro y credito	La Ascencion	319		x						50,000.00	7,500.00
7	Proyecto de Piscicultura, avicultura y apicultura	San Juan	627		x	x	x	x		x	100,000.00	15,000.00
8	Microempresas de granos básicos	La Ascencion	319				x	x			50,000.00	7,500.00
9	Financiamiento de Proyectos	La Tejera	145				x	x			50,000.00	7,500.00
10	Formar una Caja Rural de Ahorro y Crédito	Platanares	231		x	x					20,000.00	3,000.00
11	Fortalecer las cajas rurales de ahorro y crédito	Mesa Grande	100		x	x	x	x	x		120,000.00	18,000.00
12	Organizar y capacitar Micro empresas familiares	Platanares	231			x		x			100,000.00	15,000.00
13	Implementación de proyectos productivos	Platanares	231					x	x	x	150,000.00	22,500.00

MUNICIPALIDAD DE SAN MARCOS, OCOTEPEQUE
MANCOMUNIDAD VALLE DE SENSENTI (MANVASEN)
Programación del Plan Zonal de Desarrollo Territorial

Departamento: **Ocotepeque**
 Zona # 5

Municipio: **San Marcos**
 Temática: **Seguridad Alimentaria**

PRIORIDAD	NOMBRE DEL PROYECTO/ SECTOR DE DESARROLLO	COMUNIDAD	# DE BENEFICIARIOS	AÑO/EJECUTADO	AÑO EJECUCION						COSTO APROXIMADO	APOORTE COMUNITARIO	
					18	19	20	21	22	23			
1	Implementar Talleres de la olla común / Preparacion alimentos nutritivos	La Ascencion	104			x	x	x				60,000.00	9,000.00
2	Formación sobre Seguridad Alimentaria	La Tejera	50			x	x					5,000.00	750.00
3	Capacitación en la preparación de alimentos	Mesa Grande	221		x	x	x	x	x	x		0.00	0.00
4	Educación a las madres de Familia en la preparación de alimentos.	San Juan	100		x	x	x	x	x	x		5,000.00	750.00
5	Implementar huertos familiares.	La Ascencion	319		x	x	x	x	x	x		150,000.00	22,500.00
6	Huertos Familiares	Mesa Grande	445		x	x	x	x	x	x		50,000.00	7,500.00
7	Huertos Familiares	San Juan	627		x	x	x	x	x	x		40,000.00	6,000.00
8	Programa de diversidad de cultivos	La Ascencion	319		x	x	x	x	x	x		20,000.00	3,000.00
9	Dar seguimiento a las peceras establecida	Mesa Grande	445		x	x	x	x	x	x		50,000.00	7,500.00
10	Asistencia técnica y financiera para los productores	Platanares	231		x	x	x	x	x	x		300,000.00	45,000.00
11	Huertos Familiares	La Tejera	145			x	x					20,000.00	3,000.00
12	Mantenimiento a los huertos familiares	Platanares	64		x	x	x	x	x	x		50,000.00	7,500.00
13	Implementar parcelas colectivas	Platanares	50			x	x	x	x	x		50,000.00	7,500.00
14	Mejoramiento de la merienda escolar (Vaso de Leche)	San Juan	151			x	x	x	x	x		50,000.00	7,500.00

MUNICIPALIDAD DE SAN MARCOS, OCOTEPEQUE
MANCOMUNIDAD VALLE DE SENSENTI (MANVASEN)
Programación del Plan Zonal de Desarrollo Territorial

Departamento: **Ocotepeque**
 Zona # 5

Municipio: **San Marcos**
 Temática: **Tierra**

PRIORIDAD	NOMBRE DEL PROYECTO/ SECTOR DE DESARROLLO	COMUNIDAD	# DE BENEFICIARIOS	AÑO/EJECUTADO	AÑO EJECUCION						COSTO APROXIMADO	APORTE COMUNITARIO
					18	19	20	21	22	23		
1	Compra de terrenos para cultivos	La Ascencion	319				x			x	200,000.00	30,000.00
2	Capacitaciones a los agricultores en cómo prevenir y mitigar las enfermedades más frecuentes en el cultivo de café	San Juan	307		x	x	x			x	5,000.00	750.00
3	Capacitación sobre conservación de suelo / Preparación de abonos orgánico	La Ascencion	319		x	x	x	X		x	30,000.00	4,500.00
4	Implementar el uso de abono orgánico.	San Juan	307			x	x	X		x	50,000.00	7,500.00
5	Capacitaciones a los agricultores en cómo prevenir y mitigar las enfermedades más frecuentes en el cultivo del café.	Platanares	231		x	x	x	X		x	180,000.00	27,000.00
6	Ampliar el uso de las tierras municipales	Mesa Grande	224			x	x	X			100,000.00	15,000.00
7	Compra de Tierras	San Juan	627					X		x	300,000.00	45,000.00
8	Asistencia técnica y financiera para productores	Mesa Grande	224			x	x	X			300,000.00	45,000.00
9	Compra de terreno para un Astillero	La Tejera	145				x	X		x	200,000.00	30,000.00
10	Asistencias técnica y financiera a productores	La Ascencion	163		x	x	x	X		x	5,000.00	750.00
11	Compra de parcelas para trabajar de forma colectiva.	Mesa Grande	224			x	x	X			200,000.00	30,000.00
12	Educar a los agricultores sobre el manejo de conservación de suelos.	Platanares	231			x	x	X		x	750,000.00	112,500.00
13	Programa de acceso a la tierra	Platanares	50			x				x	250,000.00	37,500.00

MUNICIPALIDAD DE SAN MARCOS, OCOTEPEQUE
MANCOMUNIDAD VALLE DE SENSENTI (MANVASEN)
Programación del Plan Zonal de Desarrollo Territorial

Departamento: **Ocotepeque**
 Zona # **5**

Municipio: **San Marcos**
 Temática: **Participación**

PRIORIDAD	NOMBRE DEL PROYECTO/ SECTOR DE DESARROLLO	COMUNIDAD	# DE BENEFICIARIOS	AÑO/EJECUTADO	AÑO EJECUCION						COSTO APROXIMADO	APORTE COMUNITARIO
					18	19	20	21	22	23		
1	Capacitación en liderazgo comunitario / Organización y participación comunitaria.	La Ascencion	319		x	x	x	x	x	x	10,000.00	1,500.00
2	Capacitaciones sobre leyes de tránsitos y municipales	San Juan	150			x	x	x			5,000.00	750.00
3	Proceso de legalizacion y tramitar de personaderia juridica del grupo.	La Ascencion	319			x				x	25,000.00	3,750.00
4	Tramitar la personería jurídica	Platanares	231			x	x				30,000.00	4,500.00
5	Tramitar personería jurídica	Mesa Grande	50			x	x				30,000.00	4,500.00
6	Plan de fortalecimiento a las organizacones de base comunitarias.	La Ascencion	319			x	x				0.00	0.00
7	Fortalecer las organizaciones de base comunitarias / Equidad de género	Mesa Grande	475			x	x	x	x		15,000.00	2,250.00
8	Formación en liderazgo comunitario / capacidades del grupo de mujeres existentes en temas de autoestima y liderazgo comunitario	Platanares	231			x	x				65,000.00	9,750.00
9	Capacitación sobre Liderazgo	La Tejera	20			x	x				5,000.00	750.00
10	Organizar directivas de Gestión de proyectos	La Tejera	145				x	x			0.00	0.00
11	Reestructurar las organizaciones de base comunitarias	Mesa Grande	50		x			x			0.00	0.00
12	Fortalecimiento a las organizaciones de base comunitarias	Platanares	231		x	x	x	x	x	x	80,000.00	12,000.00
13	Re-estructurar las fuerzas vivas	San Juan	50				x				0.00	0.00

MUNICIPALIDAD DE SAN MARCOS, OCOTEPEQUE
MANCOMUNIDAD VALLE DE SENSENTI (MANVASEN)
Programación del Plan Zonal de Desarrollo Territorial

Departamento: **Ocotepeque**
 Zona # 5

Municipio: **San Marcos**
 Temática: **Seguridad Ciudadana**

PRIORIDAD	NOMBRE DEL PROYECTO/ SECTOR DE DESARROLLO	COMUNIDAD	# DE BENEFICIARIOS	AÑO/EJECUTADO	AÑO EJECUCION						COSTO APROXIMADO	APORTE COMUNITARIO
					18	19	20	21	22	23		
1	Formar a los habitantes sobre derechos y deberes./Orientar sobre leyes	San Juan	600			x	x	x	x	x	10,000.00	1,500.00
2	Frecuencia Policial	Mesa Grande	445			x	x	x	x	x	10,000.00	1,500.00
3	Establecer normas de control social	La Ascencion	319		x	x	x	x	x	x	10,000.00	1,500.00
4	Compra de lámparas del alumbrado Público	Mesa Grande	445		x	x	x				50,000.00	7,500.00
5	Posta Policial	San Juan	627			x	x	x	x	x	50,000.00	7,500.00
6	Normas de control social	Platanares	231			x	x	x	x	x	5,000.00	750.00
7	Establecer normas de control Social	Mesa Grande	445		x	x	x				0.00	0.00
8	Comité comunitario de vigilancia	La Ascencion	319		x						0.00	0.00
9	Ley seca en la comunidad	Platanares	231			x	x	x	x	x	30,000.00	4,500.00
10	Frecuencia Policial	San Juan	627			x	x	x	x	x	5,000.00	750.00
11	Comité de Seguridad Ciudadana	La Tejera	145				x	x			0.00	0.00
12	Comité de seguridad Ciudadana	Platanares	231			x	x	x	x	x	0.00	0.00

MUNICIPALIDAD DE SAN MARCOS, OCOTEPEQUE
MANCOMUNIDAD VALLE DE SENSENTI (MANVASEN)

Programación del Plan Zonal de Desarrollo Territorial

Departamento: **Ocotepeque**

Municipio: **San Marcos**

Zona # **5**

Temática: **Infraestructura Social**

PRIORIDAD	NOMBRE DEL PROYECTO/ SECTOR DE DESARROLLO	COMUNIDAD	# DE BENEFICIARIOS	AÑO/EJECUTADO	AÑO EJECUCION						COSTO APROXIMADO	APORTE COMUNITARIO	
					18	19	20	21	22	23			
1	Cajas puentes	San Juan	627			x	x					100,000.00	15,000.00
2	Mejoramiento de Carreteras Primarias y secundarias / Cajas Puentes	Mesa Grande	445	2016/2017	x	x	x	x	x	x		162,787.77	24,418.17
3	Comité para mantenimiento de calles / Mejoramiento y mantenimiento de calles	La Ascencion	319	2016/2017	x	x	x	x	x	x		162,787.77	24,418.17
4	Mejoramiento de Carreteras	La Tejera	145	2015	x	x	x	x	x	x		21,950.00	3,292.50
5	Construcción de un Centro de Salud	Platanares	231					x				300,000.00	45,000.00
6	Mejoramiento de carreteras y desvíos	San Juan	627	2015	x	x	x	x	x	x		21,950.00	3,292.50
7	Caja Puente	La Tejera	145				x	x	x			100,000.00	15,000.00
8	Centro Comunal	San Juan	627			x	x	x	x	x		200,000.00	30,000.00
9	Pavimentación de Carretera en zonas Vulnerables	Platanares	231						x			200,000.00	30,000.00
10	Construcción de una Cancha Multiusos	Mesa Grande	445			x	x					300,000.00	45,000.00
11	Remodelación de los baños en el centro social / reparacion de techo	La Ascencion	319		x	x						120,000.00	18,000.00
12	Mejorar y equipar Centro Comunal	Mesa Grande	445			x	x					30,000.00	4,500.00
13	Construcción de un Centro Comunal	Platanares	231		x							250,000.00	37,500.00
14	Alumbrado Público / Ampliar el proyecto de Luz eléctrica	La Tejera	145			x	x					135,000.00	20,250.00
15	Construcción de aula en la escuela	La Ascencion	77				x	x	x			200,000.00	30,000.00

MUNICIPALIDAD DE SAN MARCOS, OCOTEPEQUE
MANCOMUNIDAD VALLE DE SENSENTI (MANVASEN)
Programación del Plan Zonal de Desarrollo Territorial

Departamento: **Ocotepeque**
 Zona # 5

Municipio: **San Marcos**
 Temática: **Turismo**

PRIORIDAD	NOMBRE DEL PROYECTO/ SECTOR DE DESARROLLO	COMUNIDAD	# DE BENEFICIARIOS	AÑO/ EJECUTADO	AÑO EJECUCION						COSTO APROXIMADO	APORTE COMUNITARIO
					18	19	20	21	22	23		

**PLAN ZONAL
TERRITORIAL
ZONA 6**

MUNICIPALIDAD DE SAN MARCOS, OCOTEPEQUE
MANCOMUNIDAD VALLE DE SENSENTI (MANVASEN)

Programación del Plan Zonal de Desarrollo Territorial

Departamento: **Ocotepeque**
 Zona # **6**

Municipio: **San Marcos**
 Temática: **Ordenamiento Territorial**

PRIORIDAD	NOMBRE DEL PROYECTO/ SECTOR DE DESARROLLO	COMUNIDAD	# DE BENEFICIARIOS	AÑO/EJECUTADO	AÑO EJECUCION						COSTO APROXIMADO	APOORTE COMUNITARIO	
					18	19	20	21	22	23			
1	Lotificación de terrenos , privados y publica	Agua Colorada	275			x	x	x				100,000.00	15,000.00
2	Reforestar las riveras de las quebradas	Planes y Cumbre del Granzal	176		x	x	x	x	x	x		30,000.00	4,500.00
3	Delimitar el cauce de las quebradas	Planes y Cumbre del Granzal	176			x		x				5,000.00	750.00
4	Lotificar los Terrenos (publicos y privados)	Santa Marta	531				x					200,000.00	30,000.00
5	Definir los límites territoriales en forma concertada internamente y con las comunidades colindantes.	El Granzal	729		x	x					x	0.00	0.00
6	Definir los Límites Territoriales en forma Concertada internamen Ley con las comunidades colindantes.	Santa Marta	531			x				x		30,000.00	4,500.00
7	Un Plan de Desarrollo Urbano	El Granzal	729				x				x	5,000.00	750.00
8	Elaborar un Reglamento de Construcción	Santa Marta	531				x	x				5,000.00	750.00
9	Elaborar un reglamento de construcción	El Granzal	729				x					10,000.00	1,500.00
10	Independizar la Comunidad	Agua Colorada	275			x						0.00	0.00
11	Delimitar la comunidad (marcar los limites)	Planes y Cumbre del Granzal	176			x					x	5,000.00	750.00
12	Legalizar los límites de las colindancias	Agua Colorada	275		x			x				0.00	0.00

MUNICIPALIDAD DE SAN MARCOS, OCOTEPEQUE
MANCOMUNIDAD VALLE DE SENSENTI (MANVASEN)
Programación del Plan Zonal de Desarrollo Territorial

Departamento: **Ocotepeque**
 Zona # 6

Municipio: **San Marcos**
 Temática: **Salud y Nutrición**

PRIORIDAD	NOMBRE DEL PROYECTO/ SECTOR DE DESARROLLO	COMUNIDAD	# DE BENEFICIARIOS	AÑO/EJECUTADO	AÑO EJECUCION						COSTO APROXIMADO	APORTE COMUNITARIO
					18	19	20	21	22	23		
1	Adquisición anual de medicamentos para el Centro de Salud	Santa Marta	531		x	x	x	x	x	x	150,000.00	22,500.00
2	Formación a las madres en la prevención de infecciones respiratorias y enfermedades diarreicas agudas / Manejo de IRAS	El Granzal	729			x	x	x	x	x	6,000.00	900.00
3	Construcción de un centro de Salud	Agua Colorada	275			x	x	x	x	x	450,000.00	67,500.00
4	Capacitación en salud sexual y reproductiva / tratamiento de agua	Santa Marta	531		x	x	x	x	x	x	4,000.00	600.00
5	Formación a las madres en higiene en el hogar	El Granzal	380		x	x	x	x	x	x	0.00	0.00
6	Remodelación del CESAR	Santa Marta	531			x	x				350,000.00	52,500.00
7	Formar a madres de familia para el control de peso / Salud Sexual y Reproductiva	Agua Colorada	220		x	x	x	x	x	x	3,000.00	450.00
8	Capacitación sobre prevención y tratamiento de IRAS	Planes y Cumbre del Granzal	39		x		x		x	x	20,000.00	3,000.00
9	Campañas de abatización y limpieza periódicamente.	El Granzal	729		x	x	x	x	x	x	20,000.00	3,000.00
10	Botiquín Comunitario	Planes y Cumbre del Granzal	176		x	x	x	x	x	x	18,000.00	2,700.00
11	Adquisición de medicamentos anual / Desparasitación	Agua Colorada	275		x	x	x	x	x	x	50,000.00	7,500.00
12	Compra de un Nebulizador	Planes y Cumbre del Granzal	176			x					2,000.00	300.00

MUNICIPALIDAD DE SAN MARCOS, OCOTEPEQUE
MANCOMUNIDAD VALLE DE SENSENTI (MANVASEN)
Programación del Plan Zonal de Desarrollo Territorial

Departamento: **Ocotepeque**
 Zona # **6**

Municipio: **San Marcos**
 Temática: **Educación**

PRIORIDAD	NOMBRE DEL PROYECTO/ SECTOR DE DESARROLLO	COMUNIDAD	# DE BENEFICIARIOS	AÑO/EJECUTADO	AÑO EJECUCION						COSTO APROXIMADO	APOORTE COMUNITARIO
					18	19	20	21	22	23		
1	Compra de material didáctico	Santa Marta	143		x	x	x	x	x	x	30,000.00	4,500.00
2	Becas estudiantiles	El Granzal	159		x	x	x	x	x	x	20,000.00	3,000.00
3	Becas estudiantiles	Agua Colorada	64			x	x	x	x	x	100,000.00	15,000.00
4	Compra de mobiliario / material de enseñanza	El Granzal	159		x	x	x	x	x	x	120,000.00	18,000.00
5	Mobiliario para la escuela / Materiales didácticos	Agua Colorada	154			x	x	x	x	x	125,000.00	18,750.00
6	Completar la merienda escolar con alimentos más nutritivos	El Granzal	159		x	x	x	x	x	x	0.00	0.00
7	Construcción de otra aula escolar	Agua Colorada	70	2016/2017		x	x	x	x	x	135,776.39	20,366.46
8	Becas estudiantiles	Santa Marta	143		x	x	x	x	x	x	150,000.00	22,500.00
9	Mejoramiento a la infraestructura de la escuela (Techo, paredes, baños, cerca perimetral)	Planes y Cumbre del Granzal	50		x	x	x	x	x		500,000.00	75,000.00
10	Construcción de un aula Tecnológica	Santa Marta	143				x				200,000.00	30,000.00
11	Compra de mobiliario escolar	Planes y Cumbre del Granzal	50				x				50,000.00	7,500.00
12	Plaza para educación pre básica	Planes y Cumbre del Granzal	10			x					0.00	0.00

MUNICIPALIDAD DE SAN MARCOS, OCOTEPEQUE
MANCOMUNIDAD VALLE DE SENSENTI (MANVASEN)
Programación del Plan Zonal de Desarrollo Territorial

Departamento: **Ocotepeque** Municipio: **San Marcos**
 Zona # **6** Temática: **Recursos Naturales y Ambiente**

PRIORIDAD	NOMBRE DEL PROYECTO/ SECTOR DE DESARROLLO	COMUNIDAD	# DE BENEFICIARIOS	AÑO/EJECUTADO	AÑO EJECUCION						COSTO APROXIMADO	APOORTE COMUNITARIO	
					18	19	20	21	22	23			
1	Capacitar a los productores en el uso y aplicación de químicos	El Granzal	349			x	x					5,000.00	750.00
2	Forestación a la rivera de las quebradas.	El Granzal	729		x	x	x	x	x	x		20,000.00	3,000.00
3	Establecer viveros comunitarios	El Granzal	729		x	x	x	x	x	x		50,000.00	7,500.00
4	Capacitación a los agricultores en el uso adecuado en los agroquímicos / Reciclaje	Agua Colorada	276		x	x	x	x	x	x		10,000.00	1,500.00
5	Capacitación sobre uso y manejo de bosques / Flora y fauna	Planes y Cumbre del Granzal.	20		x		x			x		9,000.00	1,350.00
6	Campañas de forestación	Santa Marta	531		x	x	x	x	x	x		5,000.00	750.00
7	Campañas de reforestación	Planes y Cumbre del Granzal.	176		x	x	x	x	x	x		30,000.00	4,500.00
8	Proyecto de Ecofogones	Santa Marta	531			x	x					300,000.00	45,000.00
9	Construcción de fosas para aguas Mieles.	Planes y Cumbre del Granzal.	176			x						100,000.00	15,000.00
10	Campañas de forestación	Agua Colorada	276		x	x	x	x	x	x		0.00	0.00
11	Construcción de Fosas de Oxidación Para Aguas Mieles	Santa Marta	258			x	x	x	x			800,000.00	120,000.00
12	Siembra de arboles	Agua Colorada	276			x	x	x	x	x		50,000.00	7,500.00

MUNICIPALIDAD DE SAN MARCOS, OCOTEPEQUE
MANCOMUNIDAD VALLE DE SENSENTI (MANVASEN)
Programación del Plan Zonal de Desarrollo Territorial

Departamento: **Ocotepeque**
 Zona # 6

Municipio: **San Marcos**
 Temática: **Niñez y Juventud**

PRIORIDAD	NOMBRE DEL PROYECTO/ SECTOR DE DESARROLLO	COMUNIDAD	# DE BENEFICIARIOS	AÑO/EJECUTADO	AÑO EJECUCION						COSTO APROXIMADO	APORTE COMUNITARIO	
					18	19	20	21	22	23			
1	Talleres Vocacionales (Soldadura, Carpintería, Albañilería)	Santa Marta	300			x	x	x	x			300,000.00	45,000.00
2	Formación en valores espirituales, sociales y culturales.	El Granzal	70		x	x	x	x	x	x		5,000.00	750.00
3	Talleres de manualidades en el centro educativo /Implementar Talleres de mecánica, Balconería, Carpintería y otros.	Agua Colorada	200			x	x	x		x		30,000.00	4,500.00
4	Talleres Vocacionales (Soldadura, carpintería, albañilerías)	El Granzal	70			x	x					50,000.00	7,500.00
5	Capacitacion sobre efectos del consumo de Drogas y alcohol	Planes y Cumbre del Granzal	15		x		x		x			4,500.00	675.00
6	Capacitación en embarazos de alto riesgo en adolescentes	Santa Marta	200		x	x	x	x	x	x		5,000.00	750.00
7	Capacitación sobre principios morales y religiosos	Planes y Cumbre del Granzal	35		x		x		x			0.00	0.00
8	Microempresa juvenil	El Granzal	50				x	x				50,000.00	7,500.00
9	Capacitar sobre salud e Higiene /motivación(autoestima) /embarazos de alto riesgos	Agua Colorada	200		x	x	x	x	x	x		10,000.00	1,500.00
10	Red de Jóvenes	Santa Marta	300			x	x	x	x	x		0.00	0.00
11	Prohibir la venta de bebidas alcohólicas	Planes y Cumbre del Granzal	176		x	x	x	x	x	x		0.00	0.00
12	Red de Jóvenes	Agua Colorada	100			x	x	x	x	x		0.00	0.00

MUNICIPALIDAD DE SAN MARCOS, OCOTEPEQUE
MANCOMUNIDAD VALLE DE SENSENTI (MANVASEN)
Programación del Plan Zonal de Desarrollo Territorial

Departamento: **Ocotepeque**
 Zona # 6

Municipio: **San Marcos**
 Temática: **Grupo Vulnerable-Mujeres**

PRIORIDAD	NOMBRE DEL PROYECTO/ SECTOR DE DESARROLLO	COMUNIDAD	# DE BENEFICIARIOS	AÑO/EJECUTADO	AÑO EJECUCION						COSTO APROXIMADO	APORTE COMUNITARIO	
					18	19	20	21	22	23			
1	Talleres en repostería / Talleres de manualidades	El Granzal	380			x						20,000.00	3,000.00
2	Talleres de Corte y Confesión	Agua Colorada	129			x	x	x				3,000.00	450.00
3	Convivio de mujeres y compartir experiencias	El Granzal	380		x	x	x	x	x	x		15,000.00	2,250.00
4	Talleres vocacionales (repostería, corte y confección, belleza)	Planes y Cumbre del Granzal	25				x			x		50,000.00	7,500.00
5	Talleres de Corte y Confección y Bisutería	Santa Marta	273			x	x	x				50,000.00	7,500.00
6	Formación en educación sexual y reproductiva	El Granzal	380		x	x	x	x	x	x		5,000.00	750.00
7	Capacitación en administración empresarial / embarazos de alto riesgo Y planificación familiar	Agua Colorada	129		x	x	x	x	x	x		6,000.00	900.00
8	Capacitación en administración empresarial /embarazos de alto riesgo y planificación familiar	Santa Marta	273		x	x	x	x	x	x		20,000.00	3,000.00
9	Microempresas de Repostería	Agua Colorada	129			x	x		x			50,000.00	7,500.00
10	Microempresa de mujeres	Santa Marta	273			x	x	x				50,000.00	7,500.00

MUNICIPALIDAD DE SAN MARCOS, OCOTEPEQUE
MANCOMUNIDAD VALLE DE SENSENTI (MANVASEN)
Programación del Plan Zonal de Desarrollo Territorial

Departamento: **Ocotepeque** Municipio: **San Marcos**
 Zona # **6** Temática: **Grupo Vulnerable-Tercera Edad**

PRIORIDAD	NOMBRE DEL PROYECTO/ SECTOR DE DESARROLLO	COMUNIDAD	# DE BENEFICIARIOS	AÑO/EJECUTADO	AÑO EJECUCION						COSTO APROXIMADO	APORTE COMUNITARIO
					18	19	20	21	22	23		
1	Brigadas médicas por parte de la unidad de salud.	El Granzal	50		x	x	x	x	x	x	20,000.00	3,000.00
2	Bono para tercera edad	Santa Marta	100		x	x	x	x	x	x	200,000.00	30,000.00
3	Bono para la tercera edad	El Granzal	50		x	x	x	x	x	x	20,000.00	3,000.00
4	Bono para la tercera edad	Planes y Cumbre del Granzal	25			x		x		x	600,000.00	90,000.00
5	Formar comité comunitario que vele por el bienestar del adulto mayor	Santa Marta	100		x	x	x	x	x	x	0.00	0.00
6	Formar comité comunitario que vele por el bienestar del adulto mayor	Agua Colorada			x	x	x	x	x	x	0.00	0.00
7	Maratones para recolectar víveres	Santa Marta	100		x	x	x	x	x	x	0.00	0.00
8	Maratones para recolectar víveres	Agua Colorada			x	x	x	x	x	x	0.00	0.00
9	Comité comunitario que vele por el bienestar del adulto mayor	El Granzal	50		x						0.00	0.00
10	Bono para tercera edad	Agua Colorada			x	x	x	x	x	x	50,000.00	7,500.00

MUNICIPALIDAD DE SAN MARCOS, OCOTEPEQUE
MANCOMUNIDAD VALLE DE SENSENTI (MANVASEN)
Programación del Plan Zonal de Desarrollo Territorial

Departamento: **Ocotepeque**
 Zona # **6**

Municipio: **San Marcos**
 Temática: **Vivienda**

PRIORIDAD	NOMBRE DEL PROYECTO/ SECTOR DE DESARROLLO	COMUNIDAD	# DE BENEFICIARIOS	AÑO/EJECUTADO	AÑO EJECUCION						COSTO APROXIMADO	APORTE COMUNITARIO
					18	19	20	21	22	23		
1	Mejoramiento de vivienda	Planes y Cumbre del Granzal	21		x		x		x		357,000.00	53,550.00
2	Mejoramiento de vivienda	El Granzal	50			x	x			x	200,000.00	30,000.00
3	Mejoramiento de Vivienda	Agua Colorada	57			x	x	x	x	x	300,000.00	45,000.00
4	Ecofogones mejorados	El Granzal	60		x						50,000.00	7,500.00
5	Construcción de Letrinas y Baños	Agua Colorada	66			x	x	x			100,000.00	15,000.00
6	Construcción de modulos sanitarios	Planes y Cumbre del Granzal	20			x	x				70,000.00	10,500.00
7	Letrinizacion	Santa Marta	20		x	x	x	x			100,000.00	15,000.00
8	Construcción de pilas	Agua Colorada	20			x	x	x			100,000.00	15,000.00
9	Construcción de Vivienda	Santa Marta	44			x	x	x			500,000.00	75,000.00
10	Construcción de Letrinas	El Granzal	72			x	x					0.00
11	Construcción de Pilas	Santa Marta	15			x	x				50,000.00	7,500.00
12	Construcción de Ecofogones	Planes y Cumbre del Granzal	25					x	x		50,000.00	7,500.00

MUNICIPALIDAD DE SAN MARCOS, OCOTEPEQUE
MANCOMUNIDAD VALLE DE SENSENTI (MANVASEN)

Programación del Plan Zonal de Desarrollo Territorial

Departamento: **Ocotepeque**

Municipio: **San Marcos**

Zona # **6**

Temática: **Agua y Saneamiento**

PRIORIDAD	NOMBRE DEL PROYECTO/ SECTOR DE DESARROLLO	COMUNIDAD	# DE BENEFICIARIOS	AÑO/ EJECUTADO	AÑO EJECUCION						COSTO APROXIMADO	APORTE COMUNITARIO
					18	19	20	21	22	23		
1	Proyecto de Agua Potable	Santa Marta	531	2016/2017							1000,000.00	150,000.00
2	Mejoramiento del sistema de agua	El Granzal	729	2016/2017							300,000.00	45,000.00
3	Concientizar a la Población Sobre el uso y manejo adecuado del agua	Santa Marta	531		x	x	x	x	x	x	0.00	0.00
4	Compra del terreno donde esta el nacimiento de agua	Planes y Cumbre del Granzal	176				x				150,000.00	22,500.00
5	Capacitación a directivos de la junta de agua	El Granzal	20		x	x	x	x	x	x	3,000.00	450.00
6	Delimitar el area donde esta el nacimiento de agua	Planes y Cumbre del Granzal	176				x				5,000.00	750.00
7	Proyecto de agua potable	Agua Colorada	275			x	x	x	x	x	500,000.00	75,000.00
8	Mejoramiento al proyecto de agua potable.	Planes y Cumbre del Granzal	176			x	x				500,000.00	75,000.00
9	Alcantarillado de Aguas Negras	Santa Marta	531				x	x	x	x	2000,000.00	300,000.00
10	Sistema de alcantarillado	El Granzal	729					x			600,000.00	90,000.00
11	Construcción de una fosas Sépticas Comunal	Agua Colorada	76			x	x	x			200,000.00	30,000.00
12	Alcantarillado	Agua Colorada	76				x	x	x		400,000.00	60,000.00

MUNICIPALIDAD DE SAN MARCOS, OCOTEPEQUE
MANCOMUNIDAD VALLE DE SENSENTI (MANVASEN)
Programación del Plan Zonal de Desarrollo Territorial

Departamento: **Ocotepeque**
 Zona # **6**

Municipio: **San Marcos**
 Temática: **Economía**

PRIORIDAD	NOMBRE DEL PROYECTO/ SECTOR DE DESARROLLO	COMUNIDAD	# DE BENEFICIARIOS	AÑO/EJECUTADO	AÑO EJECUCION						COSTO APROXIMADO	APORTE COMUNITARIO
					18	19	20	21	22	23		
1	Implementar Talleres de (hojalatería, mecánica, carpintería y otros.)	Santa Marta	531			x	x	x	x	x	50,000.00	7,500.00
2	Fortalecer la agricultura	El Granzal	349			x	x				50,000.00	7,500.00
3	Fincas Integrales	Planes y Cumbre del Granzal	10 fam		x	x	x				500,000.00	75,000.00
4	Microempresa de granos básicos	El Granzal	729			x	x	x	x	x	50,000.00	7,500.00
5	Microempresas	Santa Marta	531				x				50,000.00	7,500.00
6	Proyectos Agrícolas (Granos Básicos)	Planes y Cumbre del Granzal	39 fam			x	x				390,000.00	58,500.00
7	Organizar Caja Rural	Santa Marta	531			x	x	x	x		50,000.00	7,500.00
8	Microempresas	Planes y Cumbre del Granzal	10fam					x			50,000.00	7,500.00
9	Formar una Caja Rural	Agua colorada	275			x	x	x			50,000.00	7,500.00
10	Fortalecer las cajas rurales de ahorro y credito	El Granzal	50			x	x				50,000.00	7,500.00
11	Construcción de pisciculturas	Agua colorada	100		x	x	x	x	x	x	50,000.00	7,500.00
12	Invernaderos	Agua colorada	275				x	x	x		200,000.00	30,000.00

MUNICIPALIDAD DE SAN MARCOS, OCOTEPEQUE
MANCOMUNIDAD VALLE DE SENSENTI (MANVASEN)
Programación del Plan Zonal de Desarrollo Territorial

Departamento: **Ocotepeque**
 Zona # 6

Municipio: **San Marcos**
 Temática: **Seguridad Alimentaria**

PRIORIDAD	NOMBRE DEL PROYECTO/ SECTOR DE DESARROLLO	COMUNIDAD	# DE BENEFICIARIOS	AÑO/EJECUTADO	AÑO EJECUCION						COSTO APROXIMADO	APORTE COMUNITARIO
					18	19	20	21	22	23		
1	Capacitación en la preparación de alimentos	El Granzal	380		x	x	x	x	x	x	30,000.00	4,500.00
2	Formación a las madres de familia en la preparación de alimentos	Agua Colorada	129			x	x	x			5,000.00	750.00
3	Capacitación en administración Financiera /buenas practicas alimentarias	Planes y Cumbre del Granzal	25		x			x			10,000.00	1,500.00
4	Educación a las madres de Familia en la preparación de alimentos.	Santa Marta	200		x	x	x	x	x	x	5,000.00	750.00
5	Huertos familiares	Santa Marta	531		x	x	x	x	x	x	25,000.00	3,750.00
6	Huertos familiares	El Granzal	729		x	x	x	x	x	x	50,000.00	7,500.00
7	Diversidad de cultivos	Santa Marta	531		x	x	x	x	x	x	50,000.00	7,500.00
8	Diversidad de cultivos	El Granzal	729		x	x	x	x	x	x	50,000.00	7,500.00
9	Huertos familiares	Agua Colorada	76			x	x	x	x		20,000.00	3,000.00
10	Huertos familiares	Planes y Cumbre del Granzal	15		x	x	x	x	x	x	90,000.00	13,500.00
11	Diversidad de cultivos	Agua Colorada	76			x	x				50,000.00	7,500.00
12	Dotación de semilla mejorada	Planes y Cumbre del Granzal	25			x		x		x	112,500.00	16,875.00

MUNICIPALIDAD DE SAN MARCOS, OCOTEPEQUE
MANCOMUNIDAD VALLE DE SENSENTI (MANVASEN)
Programación del Plan Zonal de Desarrollo Territorial

Departamento: **Ocotepeque**

Municipio: **San Marcos**

Zona # **6**

Temática: **Tierra**

PRIORIDAD	NOMBRE DEL PROYECTO/ SECTOR DE DESARROLLO	COMUNIDAD	# DE BENEFICIARIOS	AÑO/EJECUTADO	AÑO EJECUCION						COSTO APROXIMADO	APORTE COMUNITARIO	
					18	19	20	21	22	23			
1	Lotificar de terrenos (Públicos y privados)	El Granzal	729			x	x	x				50,000.00	7,500.00
2	Capacitar a los agricultores a no utilizar químicos en la de sus tierras	Agua Colorada	146			x	x	x	x			0.00	0.00
3	Asistencia Técnica y financiera para los productores	Santa Marta	258		x	x	x					10,000.00	1,500.00
4	Elaborar abonos orgánicos	Agua Colorada	146			x	x	x	x	x		50,000.00	7,500.00
5	Identificación de cultivos apropiados para terrenos con laja	Planes y Cumbre del Granzal	20		x	x						0.00	0.00
6	Conservación de suelo	El Granzal	729		x	x	x	x	x	x		10,000.00	1,500.00
7	Implementar el uso de abono orgánico.	Santa Marta	258		x	x	x	x	x	x		0.00	0.00
8	Asistencia técnica y financiera para productores	El Granzal	349		x	x	x	x	x	x		20,000.00	3,000.00
9	Lotificar las Tierras (Privadas y Públicas)	Santa Marta	231			x	x	x				50,000.00	7,500.00

MUNICIPALIDAD DE SAN MARCOS, OCOTEPEQUE
MANCOMUNIDAD VALLE DE SENSENTI (MANVASEN)
Programación del Plan Zonal de Desarrollo Territorial

Departamento: **Ocotepeque**
 Zona # 6

Municipio: **San Marcos**
 Temática: **Participación**

PRIORIDAD	NOMBRE DEL PROYECTO/ SECTOR DE DESARROLLO	COMUNIDAD	# DE BENEFICIARIOS	AÑO/EJECUTADO	AÑO EJECUCION						COSTO APROXIMADO	APORTE COMUNITARIO	
					18	19	20	21	22	23			
1	Capacitación a niños/as jóvenes y mujeres sobre la importancia de las organizaciones en la comunidad	Agua Colorada	275		x	x	x					10,000.00	1,500.00
2	Formación en Equidad de género	Santa Marta	100			x	x					1,000.00	150.00
3	Formar a directivos en organización y participación comunitaria.	Santa Marta	531		x	x	x	x	x	x		10,000.00	1,500.00
4	Capacitar a hombres y mujeres autoestima	El Granzal	50			x	x					5,000.00	750.00
5	Reestructuración del patronato	Santa Marta	531			x						0.00	0.00
6	Formar equipo de genero	Agua Colorada	70			x	x					0.00	0.00
7	Reestructuración del patronato	El Granzal	50		x		x		x			0.00	0.00
8	Formar comité de gestión	Agua Colorada	275			x	x					0.00	0.00
9	Capacitación en Desarrollo Comunitario	Planes y Cumbre del Granzal	15			x		x		x		6,000.00	900.00
10	Programas de Liderazgo para líderes	El Granzal	50		x	x	x	x	x	x		20,000.00	3,000.00

MUNICIPALIDAD DE SAN MARCOS, OCOTEPEQUE
MANCOMUNIDAD VALLE DE SENSENTI (MANVASEN)
Programación del Plan Zonal de Desarrollo Territorial

Departamento: **Ocotepeque**
 Zona # 6

Municipio: **San Marcos**
 Temática: **Seguridad Ciudadana**

PRIORIDAD	NOMBRE DEL PROYECTO/ SECTOR DE DESARROLLO	COMUNIDAD	# DE BENEFICIARIOS	AÑO/ EJECUTADO	AÑO EJECUCION						COSTO APROXIMADO	APORTE COMUNITARIO
					18	19	20	21	22	23		
1	Educación a los habitantes sobre Violencia intrafamiliar	Santa Marta	531		x	x					5,000.00	750.00
2	Charlas sobre violencia Intrafamiliar	Agua Colorada	275			x	x	x	x	x	3,000.00	450.00
3	Capacitar a las autoridades Comunitarias	Santa Marta	50		x	x	x	x	x	x	5,000.00	750.00
4	Normas de control social	EL Granzal	729		x	x	x	x	x	x	0.00	0.00
5	Establecer normas de Control Social	Santa Marta	531		x	x	x				5,000.00	750.00
6	Ley seca en la comunidad	EL Granzal	729		x	x	x	x	x	x	20,000.00	3,000.00
7	Programas para frecuentar la presencia de la policía	Agua Colorada	275			x	x	x			10,000.00	1,500.00
8	Prohibir venta de bebidas alcohólicas	Planes y Cumbre del Granzal	176		x	x	x	x	x	x	0.00	0.00
9	Ley para mantener el orden	Agua Colorada	275				x	x	x	x	3,000.00	450.00

MUNICIPALIDAD DE SAN MARCOS, OCOTEPEQUE
MANCOMUNIDAD VALLE DE SENSENTI (MANVASEN)

Programación del Plan Zonal de Desarrollo Territorial

Departamento: **Ocotepeque**

Municipio: **San Marcos**

Zona # **6**

Temática: **Infraestructura Social**

PRIORIDAD	NOMBRE DEL PROYECTO/ SECTOR DE DESARROLLO	COMUNIDAD	# DE BENEFICIARIOS	AÑO/EJECUTADO	AÑO EJECUCION						COSTO APROXIMADO	APORTE COMUNITARIO
					18	19	20	21	22	23		
1	Mejoramiento de carreteras	El Granzal	729	2016/2017	x						162,787.77	24,418.17
2	Mejoramiento de Carreteras	Santa Marta	531	2016/2017		x					162,787.77	24,418.17
3	Cajas puentes	Agua Colorada	275				x	x			100,000.00	15,000.00
4	Mantenimiento de carretera	Planes y Cumbre del Granzal	176		x	x	x	x	x	x	1200,000.00	180,000.00
5	Balastreo de Calles	Agua Colorada	275			x	x	x	x	x	500,000.00	75,000.00
6	Instalación de energía eléctrica al campo de futbol	Agua Colorada	275			x	x				50,000.00	7,500.00
7	Construcción de un centro comunal	El Granzal	729		x						250,000.00	37,500.00
8	Construcción de una aulas Tecnológica en el Centro Educativo.	Santa Marta	531				x	x	x		200,000.00	30,000.00
9	Compra de terreno para casa comunal / Construcción de casa comunal	Planes y Cumbre del Granzal	176					x	x		450,000.00	67,500.00
10	Construcción de cuatro baños en centro educativo / Construcción de aula	El Granzal	159	2017							107,509.20	16,126.38
11	Complementar el Proyecto de Luz Eléctrica	Santa Marta	100					x	x	x	400,000.00	60,000.00
12	Instalación de alcantarillas	Planes y Cumbre del Granzal	176			x	x				50,000.00	7,500.00

MUNICIPALIDAD DE SAN MARCOS, OCOTEPEQUE
MANCOMUNIDAD VALLE DE SENSENTI (MANVASEN)
Programación del Plan Zonal de Desarrollo Territorial

Departamento: **Ocotepeque**
 Zona # 6

Municipio: **San Marcos**
 Temática: **Turismo**

PRIORIDAD	NOMBRE DEL PROYECTO/ SECTOR DE DESARROLLO	COMUNIDAD	# DE BENEFICIARIOS	AÑO/EJECUTADO	AÑO EJECUCION						COSTO APROXIMADO	APORTE COMUNITARIO	
					18	19	20	21	22	23			
1	Construir Piscinas en el Rio Nueve Posas	Santa Marta	531		x	x	x			x	x	500,000.00	75,000.00
2	Capacitación en la elaboración de artesanías	Santa Marta	531			x	x	x				20,000.00	3,000.00
3	Construcción de Piscinas	Agua Colorada	275			x	x	x	x	x		100,000.00	15,000.00
4	Construcción de un Museo	Agua Colorada	275					x	x			200,000.00	30,000.00
5	Elaborar documental sobre la historia de rio nuevas posas.	Santa Marta	531				x	x				10,000.00	1,500.00

PLAN ZONAL TERRITORIAL ZONA 8

MUNICIPALIDAD DE SAN MARCOS, OCOTEPEQUE
MANCOMUNIDAD VALLE DE SENSENTI (MANVASEN)
Programación del Plan Zonal de Desarrollo Territorial

Departamento: **Ocotepeque**
 Zona # **8**

Municipio: **San Marcos**
 Temática: **Ordenamiento Territorial**

PRIORIDAD	NOMBRE DEL PROYECTO/ SECTOR DE DESARROLLO	COMUNIDAD	# DE BENEFICIARIOS	AÑO/ EJECUTADO	AÑO EJECUCION						COSTO APROXIMADO	APORTE COMUNITARIO
					18	19	20	21	22	23		
1	Identificación del barrio	Gualjoco	281			x	x				5,000.00	750.00
2	Identificación del barrio	Las Lajitas	281			x	x				5,000.00	750.00

MUNICIPALIDAD DE SAN MARCOS, OCOTEPEQUE
MANCOMUNIDAD VALLE DE SENSENTI (MANVASEN)
Programación del Plan Zonal de Desarrollo Territorial

Departamento: **Ocatepeque**
 Zona # **8**

Municipio: **San Marcos**
 Temática: **Salud y Nutrición**

PRIORIDAD	NOMBRE DEL PROYECTO/ SECTOR DE DESARROLLO	COMUNIDAD	# DE BENEFICIARIOS	AÑO/ EJECUTADO	AÑO EJECUCION						COSTO APROXIMADO	APORTE COMUNITARIO
					18	19	20	21	22	23		
1	Capacitación sobre prevención y tratamiento de IRAS	San Sebastian	25		x		x		x		7,500.00	1,125.00
2	Capacitar a monitora de salud	Gualjoco	74		x	x					0.00	0.00
3	Capacitación sobre higiene personal	Las Lajitas	44			x		x			0.00	0.00
4	Capacitación sobre nutrición	San Sebastian	25			x		x			5,000.00	750.00
5	Campañas de limpieza	Las Lajitas	182		x	x	x	x	x	x	0.00	0.00
6	Campañas de fumigación	Gualjoco	74		x	x	x	x	x	x	60,000.00	9,000.00
7	Campañas de limpieza	Gualjoco	10		x	x	x	x	x	x	0.00	0.00
8	Campañas de fumigación	Las Lajitas	182		x	x	x	x	x	x	60,000.00	9,000.00

MUNICIPALIDAD DE SAN MARCOS, OCOTEPEQUE
MANCOMUNIDAD VALLE DE SENSENTI (MANVASEN)
Programación del Plan Zonal de Desarrollo Territorial

Departamento: **Ocatepeque**
 Zona # **8**

Municipio: **San Marcos**
 Temática: **Educación**

PRIORIDAD	NOMBRE DEL PROYECTO/ SECTOR DE DESARROLLO	COMUNIDAD	# DE BENEFICIARIOS	AÑO/EJECUTADO	AÑO EJECUCION						COSTO APROXIMADO	APORTE COMUNITARIO
					18	19	20	21	22	23		
1	Capacitación sobre la importancia de la educación	Las Lagitas	30		x	x	x	x	x	x	0.00	0.00
2	Capacitación sobre la importancia de la educación	Gualjoco	30		x	x	x	x	x	x	0.00	0.00
3	Escuela para padres	San Sebastian	50		x	x	x	x	x	x	0.00	0.00
4	Escuela para padres	Gualjoco	10		x	x	x	x	x	x	0.00	0.00
5	Escuela para padres	Las Lagitas	10		x	x	x	x	x	x	0.00	0.00
6	Becas Estudiantiles	San Sebastian	10		x	x	x	x	x	x	60,000.00	750.00
7	Dotación de material didáctico	San Sebastian	70		x	x	x	x	x	x	60,000.00	750.00

MUNICIPALIDAD DE SAN MARCOS, OCOTEPEQUE
MANCOMUNIDAD VALLE DE SENSENTI (MANVASEN)
Programación del Plan Zonal de Desarrollo Territorial

Departamento: **Ocotepeque** Municipio: **San Marcos**
 Zona # **8** Temática: **Recursos Naturales y Ambiente**

PRIORIDAD	NOMBRE DEL PROYECTO/ SECTOR DE DESARROLLO	COMUNIDAD	# DE BENEFICIARIOS	AÑO/ EJECUTADO	AÑO EJECUCION						COSTO APROXIMADO	APORTE COMUNITARIO
					18	19	20	21	22	23		
1	Emitir ordenanzas sobre aseo de calles	San Sebastian	401		x	x	x	x	x	x	0.00	0.00
2	Taller sobre reciclaje	Gualjoco	10			x	x				15,000.00	2,250.00
3	Emitir ordenanza sobre limpieza de solares baldíos	San Sebastian	401		x	x	x	x	x	x	0.00	0.00
4	Construcción de eco fogones mejorados	San Sebastian	20	2015		x		x			15,021.67	2,253.25
5	Campañas de reforestación	Gualjoco	74		x	x	x	x	x	x	30,000.00	4,500.00
6	Comité de vigilancia ambiental	Gualjoco	74		x	x					0.00	0.00

MUNICIPALIDAD DE SAN MARCOS, OCOTEPEQUE
MANCOMUNIDAD VALLE DE SENSENTI (MANVASEN)
Programación del Plan Zonal de Desarrollo Territorial

Departamento: **Ocotepeque**
 Zona # **8**

Municipio: **San Marcos**
 Temática: **Niñez y Juventud**

PRIORIDAD	NOMBRE DEL PROYECTO/ SECTOR DE DESARROLLO	COMUNIDAD	# DE BENEFICIARIOS	AÑO/ EJECUTADO	AÑO EJECUCION						COSTO APROXIMADO	APORTE COMUNITARIO
					18	19	20	21	22	23		
1	Capacitación sobre principios morales, éticos y religiosos	Gualjoco	15			x		x		x	0.00	0.00
2	Capacitación sobre prevención de embarazos en adolescentes	San Sebastian	15			x		x		x	0.00	0.00
3	Capacitación sobre principios morales, éticos y religiosos	Las Lajitas	35			x		x		x	0.00	0.00

MUNICIPALIDAD DE SAN MARCOS, OCOTEPEQUE
MANCOMUNIDAD VALLE DE SENSENTI (MANVASEN)
Programación del Plan Zonal de Desarrollo Territorial

Departamento: **Ocotepeque**
 Zona # 8

Municipio: **San Marcos**
 Temática: **Grupo Vulnerable-Mujeres**

PRIORIDAD	NOMBRE DEL PROYECTO/ SECTOR DE DESARROLLO	COMUNIDAD	# DE BENEFICIARIOS	AÑO/EJECUTADO	AÑO EJECUCION						COSTO APROXIMADO	APORTE COMUNITARIO
					18	19	20	21	22	23		
1	Capacitación en principios morales y espirituales	Gualjoco	20			x		x			0.00	0.00
2	Talleres Vocacionales	Las Lajitas	10				x		x		40,000.00	6,000.00
3	Capacitación en autoestima	Gualjoco	20			x		x			5,000.00	750.00
4	Capacitación en educación sexual reproductiva / principios morales y espirituales	Las Lajitas	55		x		x		x		0.00	0.00
5	Capacitación sobre planificación familiar	Las Lajitas	30			x			x		0.00	0.00

MUNICIPALIDAD DE SAN MARCOS, OCOTEPEQUE
MANCOMUNIDAD VALLE DE SENSENTI (MANVASEN)
Programación del Plan Zonal de Desarrollo Territorial

Departamento: **Ocotepeque** Municipio: **San Marcos**
 Zona # **8** Temática: **Grupo Vulnerable- Tercera Edad**

PRIORIDAD	NOMBRE DEL PROYECTO/ SECTOR DE DESARROLLO	COMUNIDAD	# DE BENEFICIARIOS	AÑO/ EJECUTADO	AÑO EJECUCION						COSTO APROXIMADO	APORTE COMUNITARIO
					18	19	20	21	22	23		
1	Construcción de asilo para ancianos a nivel municipal	San Sebastian	20				x	x			2500,000.00	375,000.00
2	Bono para personas de la tercera edad	Gualjoco	5		x	x	x	x	x	x	60,000.00	9,000.00
3	Bono para personas de la tercera edad	Las Lajitas	10		x	x	x	x	x	x	120,000.00	18,000.00

MUNICIPALIDAD DE SAN MARCOS, OCOTEPEQUE
MANCOMUNIDAD VALLE DE SENSENTI (MANVASEN)
Programación del Plan Zonal de Desarrollo Territorial

Departamento: **Ocatepeque**
 Zona # 8

Municipio: **San Marcos**
 Temática: **Vivienda**

PRIORIDAD	NOMBRE DEL PROYECTO/ SECTOR DE DESARROLLO	COMUNIDAD	# DE BENEFICIARIOS	AÑO/EJECUTADO	AÑO EJECUCION						COSTO APROXIMADO	APORTE COMUNITARIO
					18	19	20	21	22	23		
1	Implementar los servicios básico en la lotificación (La Tejera)	San sebastian	6				x		x		100,000.00	15,000.00
2	Mejoramiento de viviendas	Las Lajitas	5		x		x		x		100,000.00	15,000.00
3	Mejoramiento de viviendas	Gualjoco	10		x		x		x		170,000.00	25,500.00
4	Mejoramiento de viviendas	San sebastian			x	x					340,000.00	51,000.00
5	Construcción de modulos sanitarios	Gualjoco	10			x					90,000.00	13,500.00
6	Construcción de modulos sanitarios	Las Lajitas	5		x	x					100,000.00	15,000.00
7	Construcción de ecofogones	Gualjoco	20	2016		x	x				48,750.00	7,312.50
8	Construcción de viviendas	Las Lajitas	3				x	x	x		450,000.00	67,500.00
9	Construcción de módulos sanitarios	San sebastian	20			x		x			90,000.00	13,500.00

MUNICIPALIDAD DE SAN MARCOS, OCOTEPEQUE
MANCOMUNIDAD VALLE DE SENSENTI (MANVASEN)
Programación del Plan Zonal de Desarrollo Territorial

Departamento: **Ocatepeque**
 Zona # 8

Municipio: **San Marcos**
 Temática: **Agua y Saneamiento**

PRIORIDAD	NOMBRE DEL PROYECTO/ SECTOR DE DESARROLLO	COMUNIDAD	# DE BENEFICIARIOS	AÑO/ EJECUTADO	AÑO EJECUCION						COSTO APROXIMADO	APORTE COMUNITARIO
					18	19	20	21	22	23		
1	Mejorar la línea de conducción y distribución del agua	Las Lajitas	182	2015/2017							1442,931.03	216,439.65
2	Cambio de línea de conducción	San sebastian	403	2016							1728,762.30	259,314.35
3	Construcción de tanque de almacenamiento	Gualjoco	74	2014							14,218.00	2,132.70
4	Ampliación del Proyecto de agua potable	San sebastian	15	2015/2016							420,262.19	63,039.33
5	Campañas de limpieza	Gualjoco	74	2016	x	x	x	x	x	x	181,254.27	27,188.14
6	Instalación de basureros públicos	Las Lajitas	182			x					10,000.00	1,500.00
7	Construcción de alcantarillado para aguas negras	San sebastian	403			x	x				1016,535.95	152,480.39
8	Campañas de limpieza	Las Lajitas	182	2015	x	x	x	x	x	x	119,150.00	17,872.50
9	Rótulos que prohíban votar basura en puntos estratégicos	Gualjoco	74			x					1,000.00	150.00

MUNICIPALIDAD DE SAN MARCOS, OCOTEPEQUE
MANCOMUNIDAD VALLE DE SENSENTI (MANVASEN)
Programación del Plan Zonal de Desarrollo Territorial

Departamento: **Ocotepeque**
 Zona # **8**

Municipio: **San Marcos**
 Temática: **Economía**

PRIORIDAD	NOMBRE DEL PROYECTO/ SECTOR DE DESARROLLO	COMUNIDAD	# DE BENEFICIARIOS	AÑO/EJECUTADO	AÑO EJECUCION						COSTO APROXIMADO	APORTE COMUNITARIO
					18	19	20	21	22	23		
1	Capacitación y Asesoría técnica agrícola	Gualjoco	10			X		X			20,000.00	3,000.00
2	Capacitación sobre administración de recursos económicos	Las Lajitas	20			X		X			5,000.00	750.00
3	Dotación de semilla mejorada	San Sebastian	15		X		X		X		67,500.00	10,125.00
4	Talleres vocacionales	Gualjoco	10		X	X	X				40,000.00	6,000.00
5	Microempresas	Las Lajitas	10				X				100,000.00	15,000.00
6	Microempresas	Gualjoco	10				X				100,000.00	15,000.00
7	Talleres Vocacionales	Las Lajitas	10			X	X		X		100,000.00	15,000.00

MUNICIPALIDAD DE SAN MARCOS, OCOTEPEQUE
MANCOMUNIDAD VALLE DE SENSENTI (MANVASEN)
Programación del Plan Zonal de Desarrollo Territorial

Departamento: **Ocatepeque**
 Zona # **8**

Municipio: **San Marcos**
 Temática: **Seguridad Alimentaria**

PRIORIDAD	NOMBRE DEL PROYECTO/ SECTOR DE DESARROLLO	COMUNIDAD	# DE BENEFICIARIOS	AÑO/ EJECUTADO	AÑO EJECUCION						COSTO APROXIMADO	APORTE COMUNITARIO
					18	19	20	21	22	23		
1	Bono Solidario	San Sebastian	20			x		x		x	60,000.00	9,000.00
2	Huertos familiares	Gualjoco	19		x		x		x		60,000.00	9,000.00
3	Huertos familiares	San Sebastian	15		x		x		x		45,000.00	6,750.00
4	Huertos familiares	Las Lajitas	30		x		x		x		90,000.00	13,500.00

MUNICIPALIDAD DE SAN MARCOS, OCOTEPEQUE
MANCOMUNIDAD VALLE DE SENSENTI (MANVASEN)
Programación del Plan Zonal de Desarrollo Territorial

Departamento: **Ocotepeque**
 Zona # **8**

Municipio: **San Marcos**
 Temática: **Tierra**

PRIORIDAD	NOMBRE DEL PROYECTO/ SECTOR DE DESARROLLO	COMUNIDAD	# DE BENEFICIARIOS	AÑO/ EJECUTADO	AÑO EJECUCION						COSTO APROXIMADO	APORTE COMUNITARIO
					18	19	20	21	22	23		
1	Alquiler de tierras a bajos costos	Gualjoco	10		x	x	x	x	x	x	180,000.00	27,000.00

MUNICIPALIDAD DE SAN MARCOS, OCOTEPEQUE
MANCOMUNIDAD VALLE DE SENSENTI (MANVASEN)
Programación del Plan Zonal de Desarrollo Territorial

Departamento: **Ocatepeque**
 Zona # **8**

Municipio: **San Marcos**
 Temática: **Participación**

PRIORIDAD	NOMBRE DEL PROYECTO/ SECTOR DE DESARROLLO	COMUNIDAD	# DE BENEFICIARIOS	AÑO/EJECUTADO	AÑO EJECUCION						COSTO APROXIMADO	APORTE COMUNITARIO
					18	19	20	21	22	23		
1	Capacitación en Liderazgo	Gualjoco	10			x		x		x	4,500.00	675.00
2	Capacitación en Liderazgo	Las Lajitas	10		x			x			3,000.00	450.00
3	Capacitación en Liderazgo	San Sebastian	10			x		x			2,000.00	300.00
4	Capacitación en autoestima	Gualjoco	10		x			x			3,000.00	450.00
5	Capacitación en autoestima	Las Lajitas	30			x		x		x	9,000.00	1,350.00
6	Capacitación en equidad de genero	Gualjoco	10				x				2,000.00	300.00
7	Capacitación en principios morales, éticos y religiosos	Las Lajitas	50			x	x	x	x	x	0.00	0.00
8	Capacitación en autoestima	San Sebastian	30		x		x		x		6,000.00	900.00

MUNICIPALIDAD DE SAN MARCOS, OCOTEPEQUE
MANCOMUNIDAD VALLE DE SENSENTI (MANVASEN)
Programación del Plan Zonal de Desarrollo Territorial

Departamento: **Ocatepeque**
 Zona # 8

Municipio: **San Marcos**
 Temática: **Seguridad Ciudadana**

PRIORIDAD	NOMBRE DEL PROYECTO/ SECTOR DE DESARROLLO	COMUNIDAD	# DE BENEFICIARIOS	AÑO/ EJECUTADO	AÑO EJECUCION						COSTO APROXIMADO	APORTE COMUNITARIO
					18	19	20	21	22	23		
1	Patrullaje policial	San Sebastian	403	2017	x	x	x	x	x	x	122,080.07	18,312.01
2	Mantenimiento al sistema de alumbrado publico	San Sebastian	403	2016	x	x	x	x	x	x	131,130.33	19,669.55
3	Patrullaje policial	Las Lajitas	182		x	x	x	x	x	x	0.00	0.00
4	Mejoramamiento al alumbrado público	Las Lajitas	182	2017	x	x	x	x	x	x	48,321.45	7,248.22
5	Mejoramamiento al alumbrado publico	Gualjoco	74		x	x	x	x	x	x	60,000.00	9,000.00
6	Mesa de seguridad ciudadana	Las Lajitas	182		x	x	x	x	x	x	0.00	0.00

MUNICIPALIDAD DE SAN MARCOS, OCOTEPEQUE
MANCOMUNIDAD VALLE DE SENSENTI (MANVASEN)
Programación del Plan Zonal de Desarrollo Territorial

Departamento: **Ocotepeque**
 Zona # **8**

Municipio: **San Marcos**
 Temática: **Infraestructura Social**

PRIORIDAD	NOMBRE DEL PROYECTO/ SECTOR DE DESARROLLO	COMUNIDAD	# DE BENEFICIARIOS	AÑO/EJECUTADO	AÑO EJECUCION						COSTO APROXIMADO	APORTE COMUNITARIO
					18	19	20	21	22	23		
1	Embaulado de aguas lluvias	San Sebastian	401				x				500,000.00	75,000.00
2	Finalizar de embaular la quebrada tetepate	San Sebastian	401			x					300,000.00	45,000.00
3	Empedrar la cuesta	Las Lajitas	182			x	x				300,000.00	45,000.00
4	Embaular las aguas de la quebrada	Las Lajitas	182			x	x				500,000.00	75,000.00
5	Pavimentación de calles	San Sebastian	401		x	x	x	x	x	x	918,517.75	137,777.66
6	Compra de terreno para construcción de centros educativos	Gualjoco	30			x	x	x			1000,000.00	150,000.00
7	Construcción de escuela	Gualjoco	20				x	x			500,000.00	75,000.00
8	Instalación de alcantarillas	Las Lajitas	182		x	x					200,000.00	30,000.00
9	Construcción de alcantarillado para aguas negras	Gualjoco	74					x			1500,000.00	225,000.00

MUNICIPALIDAD DE SAN MARCOS, OCOTEPEQUE
MANCOMUNIDAD VALLE DE SENSENTI (MANVASEN)
Programación del Plan Zonal de Desarrollo Territorial

Departamento: **Ocotepeque**
 Zona # **8**

Municipio: **San Marcos**
 Temática: **Turismo**

PRIORIDAD	NOMBRE DEL PROYECTO/ SECTOR DE DESARROLLO	COMUNIDAD	# DE BENEFICIARIOS	AÑO/ EJECUTADO	AÑO EJECUCION						COSTO APROXIMADO	APORTE COMUNITARIO
					18	19	20	21	22	23		

PLAN ZONAL TERRITORIAL ZONA 9

MUNICIPALIDAD DE SAN MARCOS, OCOTEPEQUE
MANCOMUNIDAD VALLE DE SENSENTI (MANVASEN)
Programación del Plan Zonal de Desarrollo Territorial

Departamento: **Ocotepeque**
 Zona # **9**

Municipio: **San Marcos**
 Temática: **Ordenamiento Territorial**

PRIORIDAD	NOMBRE DEL PROYECTO/ SECTOR DE DESARROLLO	COMUNIDAD	# DE BENEFICIARIOS	AÑO/ EJECUTADO	AÑO EJECUCION						COSTO APROXIMADO	APORTE COMUNITARIO
					18	19	20	21	22	23		
1	Mantenimiento de calles terciarias	Villa Florencia	158		x	x	x	x	x	x	250,000.00	37,500.00
2	Rehabilitación de vía de acceso (del barrio – al Mango)	Villa Florencia	158		x						300	45.00
3	Crear reglamento de construcción	El Calvario	462		x						12,000.00	1,800.00
4	Delimitación, identificación y señalamiento del barrio	Villa Florencia	158		x						1,500.00	225.00

MUNICIPALIDAD DE SAN MARCOS, OCOTEPEQUE
MANCOMUNIDAD VALLE DE SENSENTI (MANVASEN)
Programación del Plan Zonal de Desarrollo Territorial

Departamento: **Ocatepeque**
 Zona # **9**

Municipio: **San Marcos**
 Temática: **Salud y Nutrición**

PRIORIDAD	NOMBRE DEL PROYECTO/ SECTOR DE DESARROLLO	COMUNIDAD	# DE BENEFICIARIOS	AÑO/EJECUTADO	AÑO EJECUCION						COSTO APROXIMADO	APORTE COMUNITARIO
					18	19	20	21	22	23		
1	Botiquín con medicamentos	El Calvario	462		x	x	x	x	x	x	2,500.00	375.00
2	Campañas sobre prevención de enfermedades.	El Calvario	462	2017	x	x	x	x	x	x	38,639.00	5,795.85
3	Capacitaciones en higiene personal	Villa Florencia	15			x					10,000.00	1,500.00
4	Campañas sobre prevención de enfermedades	Villa Florencia	158		x	x	x	x	x	x	2,000.00	300.00

MUNICIPALIDAD DE SAN MARCOS, OCOTEPEQUE
MANCOMUNIDAD VALLE DE SENSENTI (MANVASEN)
Programación del Plan Zonal de Desarrollo Territorial

Departamento: **Ocotepeque**
 Zona # **9**

Municipio: **San Marcos**
 Temática: **Educación**

PRIORIDAD	NOMBRE DEL PROYECTO/ SECTOR DE DESARROLLO	COMUNIDAD	# DE BENEFICIARIOS	AÑO/EJECUTADO	AÑO EJECUCION						COSTO APROXIMADO	APOORTE COMUNITARIO	
					18	19	20	21	22	23			
1	Capacitación sobre la importancia de la Educación	Villa Florencia	60		x							6,000.00	900.00
2	Alfabetización para padres	Villa Florencia	10		x							2,000.00	300.00
3	Becas estudiantiles	El Calvario	6		x	x	x	x	x	x		6,000.00	900.00
4	Becas Estudiantiles	Villa Florencia	10			x						100,000.00	15,000.00
5	Kits escolar	El Calvario	3		x	x	x	x	x	x		1,000.00	150.00
6	Actualizar el diagnóstico de la situación educativa	El Calvario	462		x							1,000.00	150.00

MUNICIPALIDAD DE SAN MARCOS, OCOTEPEQUE
MANCOMUNIDAD VALLE DE SENSENTI (MANVASEN)
Programación del Plan Zonal de Desarrollo Territorial

Departamento: **Ocotepeque** Municipio: **San Marcos**
 Zona # **9** Temática: **Recursos Naturales y Ambiente**

PRIORIDAD	NOMBRE DEL PROYECTO/ SECTOR DE DESARROLLO	COMUNIDAD	# DE BENEFICIARIOS	AÑO/ EJECUTADO	AÑO EJECUCION						COSTO APROXIMADO	APORTE COMUNITARIO
					18	19	20	21	22	23		
1	Campañas de limpieza	Villa Florencia	158	2016	x	x	x	x	x	x	88,230.00	13,234.50
2	Basureros	El Calvario	462		x	x	x	x	x	x	0.00	0.00
3	Capacitación sobre las 3 R	El Calvario	25		x	x	x				0.00	0.00
4	Eco-fogones	Villa Florencia	15	2015		x					15,021.67	2,253.25
5	Eco- fogones	El Calvario	10	2015		x					15,021.67	2,253.25
4	Basureros Públicos	Villa Florencia	158		x						15,000.00	2,250.00

MUNICIPALIDAD DE SAN MARCOS, OCOTEPEQUE
MANCOMUNIDAD VALLE DE SENSENTI (MANVASEN)
Programación del Plan Zonal de Desarrollo Territorial

Departamento: **Ocotepeque**
 Zona # **9**

Municipio: **San Marcos**
 Temática: **Niñez y Juventud**

PRIORIDAD	NOMBRE DEL PROYECTO/ SECTOR DE DESARROLLO	COMUNIDAD	# DE BENEFICIARIOS	AÑO/ EJECUTADO	AÑO EJECUCION						COSTO APROXIMADO	APORTE COMUNITARIO	
					18	19	20	21	22	23			
1	Talleres Vocacionales (Comercio, Electricidad, Carpintería, Corte y confección)	Villa Florencia	30				x					10,000.00	1,500.00
2	Capacitaciones en emprendurismo	Villa Florencia	15		x							10,000.00	1,500.00
3	Club de jóvenes	Villa Florencia	15			x						30,000.00	4,500.00

MUNICIPALIDAD DE SAN MARCOS, OCOTEPEQUE
MANCOMUNIDAD VALLE DE SENSENTI (MANVASEN)
Programación del Plan Zonal de Desarrollo Territorial

Departamento: **Ocotepeque** Municipio: **San Marcos**
 Zona # **9** Temática: **Grupo Vulnerable-Mujeres**

PRIORIDAD	NOMBRE DEL PROYECTO/ SECTOR DE DESARROLLO	COMUNIDAD	# DE BENEFICIARIOS	AÑO/ EJECUTADO	AÑO EJECUCION						COSTO APROXIMADO	APORTE COMUNITARIO	
					18	19	20	21	22	23			
1	Capacitaciones en emprendurismo	Villa Florencia	15		x							10,000.00	1,500.00
2	Club de mujeres	Villa Florencia	15			x						10,000.00	1,500.00
3	Tardes culturales	Villa Florencia	158		x							5,000.00	750.00
4	Organización de Mujeres	El Calvario	20		x							1,000.00	150.00
5	Campañas de vacunación contra virus papiloma humano.	El Calvario	10		x	x	X	x	x	x		105,000.00	15,750.00

MUNICIPALIDAD DE SAN MARCOS, OCOTEPEQUE
MANCOMUNIDAD VALLE DE SENSENTI (MANVASEN)
Programación del Plan Zonal de Desarrollo Territorial

Departamento: **Ocatepeque** Municipio: **San Marcos**
 Zona # **9** Temática: **Grupo Vulnerable-Tercera Edad**

PRIORIDAD	NOMBRE DEL PROYECTO/ SECTOR DE DESARROLLO	COMUNIDAD	# DE BENEFICIARIOS	AÑO/EJECUTADO	AÑO EJECUCION						COSTO APROXIMADO	APORTE COMUNITARIO	
					18	19	20	21	22	23			
1	Talleres vocacionales en (bordados, tejidos, corte y confección)	Villa Florencia	6				X					5,000.00	750.00
2	Construcción de Casa Hogar	El Calvario	30		x								
3	Equipo y materiales médico para la casa hogar	El Calvario	30			x						500,000.00	75,000.00
4	Elaborar propuestas para incidir ante la corporación municipal y acceder a los fondos para la tercera edad	Villa Florencia	6		x							200.00	30.00
5	Kits de juegos de memoria (Ajedrez, Rompecabezas, Domino)	Villa Florencia	6			x						2,000.00	300.00
6	Carnet de identificación	El Calvario	30		x							1,500.00	225.00

MUNICIPALIDAD DE SAN MARCOS, OCOTEPEQUE
MANCOMUNIDAD VALLE DE SENSENTI (MANVASEN)
Programación del Plan Zonal de Desarrollo Territorial

Departamento: **Ocotepeque**
 Zona # **9**

Municipio: **San Marcos**
 Temática: **Vivienda**

PRIORIDAD	NOMBRE DEL PROYECTO/ SECTOR DE DESARROLLO	COMUNIDAD	# DE BENEFICIARIOS	AÑO/ EJECUTADO	AÑO EJECUCION						COSTO APROXIMADO	APORTE COMUNITARIO
					18	19	20	21	22	23		
1	Actualizar el estudio situacional de viviendas	Villa Florencia	62		x						0.00	0.00
2	Mejoramiento de viviendas	El Calvario	5			x					100,000.00	15,000.00
3	Mejoramiento de viviendas	Villa Florencia	25				x				425,000.00	63,750.00
4	Construcción de viviendas	Villa Florencia	5					x			1250,000.00	187,500.00

MUNICIPALIDAD DE SAN MARCOS, OCOTEPEQUE
MANCOMUNIDAD VALLE DE SENSENTI (MANVASEN)
Programación del Plan Zonal de Desarrollo Territorial

Departamento: **Ocotepeque** Municipio: **San Marcos**
 Zona # **9** Temática: **Agua y Saneamiento**

PRIORIDAD	NOMBRE DEL PROYECTO/ SECTOR DE DESARROLLO	COMUNIDAD	# DE BENEFICIARIOS	AÑO/EJECUTADO	AÑO EJECUCION						COSTO APROXIMADO	APORTE COMUNITARIO	
					18	19	20	21	22	23			
1	Mejorar el sistema de agua potable	El Calvario	462	2015/2016	x							491,067.51	73,660.13
2	Establecer y respetar el horario de distribución de agua	El Calvario	462		x	x	x	x	x	x		0.00	0.00
3	Mejorar la distribución de agua potable. (1000 mts lineales)	Villa Florencia	158	2015/2016	x							487,381.60	73,107.24
4	Conectar las aguas de la lotificación al sistema de alcantarillado público (300 mts)	Villa Florencia	30 Fam		x							225,000.00	33,750.00
5	Realizar un análisis del agua potable	El Calvario	462	2015/2016/2017	x	x	x	x	x	x		32,450.00	4,867.50
6	Alcantarillado para aguas negras (1000 mts)	Villa Florencia	23 Fam		x							971,000.00	145,650.00

MUNICIPALIDAD DE SAN MARCOS, OCOTEPEQUE
MANCOMUNIDAD VALLE DE SENSENTI (MANVASEN)
Programación del Plan Zonal de Desarrollo Territorial

Departamento: **Ocatepeque**
 Zona # **9**

Municipio: **San Marcos**
 Temática: **Economía**

PRIORIDAD	NOMBRE DEL PROYECTO/ SECTOR DE DESARROLLO	COMUNIDAD	# DE BENEFICIARIOS	AÑO/ EJECUTADO	AÑO EJECUCION						COSTO APROXIMADO	APORTE COMUNITARIO
					18	19	20	21	22	23		
1	Microempresas (Tortillería y Panadería)	El Calvario	10			X					60,000.00	9,000.00
2	Talleres Vocacionales	El Calvario	30		X						10,000.00	1,500.00
3	Capacitaciones sobre nuevas técnicas agrícolas.	Villa Florencia	15			X					1,500.00	225.00
4	Cajas rurales	Villa Florencia	15			X					45,000.00	6,750.00
5	Caja Rural	El Calvario	15			X					50,000.00	7,500.00
6	Microempresas	Villa Florencia	5				X				30,000.00	4,500.00

MUNICIPALIDAD DE SAN MARCOS, OCOTEPEQUE
MANCOMUNIDAD VALLE DE SENSENTI (MANVASEN)
Programación del Plan Zonal de Desarrollo Territorial

Departamento: **Ocatepeque** Municipio: **San Marcos**
 Zona # **9** Temática: **Seguridad Alimentaria**

PRIORIDAD	NOMBRE DEL PROYECTO/ SECTOR DE DESARROLLO	COMUNIDAD	# DE BENEFICIARIOS	AÑO/ EJECUTADO	AÑO EJECUCION						COSTO APROXIMADO	APORTE COMUNITARIO	
					18	19	20	21	22	23			
1	Capacitación sobre uso y manejo de recursos económicos.	Villa Florencia	15		x							500.00	75.00
2	Huertos Familiares	Villa Florencia	15			x						7,500.00	1,125.00

MUNICIPALIDAD DE SAN MARCOS, OCOTEPEQUE
MANCOMUNIDAD VALLE DE SENSENTI (MANVASEN)
Programación del Plan Zonal de Desarrollo Territorial

Departamento: **Ocotepeque**
 Zona # **9**

Municipio: **San Marcos**
 Temática: **Tierra**

PRIORIDAD	NOMBRE DEL PROYECTO/ SECTOR DE DESARROLLO	COMUNIDAD	# DE BENEFICIARIOS	AÑO/ EJECUTADO	AÑO EJECUCION						COSTO APROXIMADO	APORTE COMUNITARIO
					18	19	20	21	22	23		

MUNICIPALIDAD DE SAN MARCOS, OCOTEPEQUE
MANCOMUNIDAD VALLE DE SENSENTI (MANVASEN)
Programación del Plan Zonal de Desarrollo Territorial

Departamento: **Ocotepeque**
 Zona # **9**

Municipio: **San Marcos**
 Temática: **Participación**

PRIORIDAD	NOMBRE DEL PROYECTO/ SECTOR DE DESARROLLO	COMUNIDAD	# DE BENEFICIARIOS	AÑO/EJECUTADO	AÑO EJECUCION						COSTO APROXIMADO	APORTE COMUNITARIO	
					18	19	20	21	22	23			
1	Talleres vocacionales en: electricidad, carpintería, albañilería etc.	Villa Florencia	30			X						10,000.00	1,500.00
2	Capacitaciones sobre autoestima	Villa Florencia	60		X							2,500.00	375.00
3	Capacitación en temas de organización	El Calvario	20		X							4,000.00	600.00
4	Capacitación en Formación de Lideres	El Calvario	10		X							0.00	0.00
5	Capacitaciones sobre participación comunal	Villa Florencia	60		X							2,500.00	375.00
6	Re-estructuración del patronato	El Calvario	7		X		X		X			0.00	0.00

MUNICIPALIDAD DE SAN MARCOS, OCOTEPEQUE
MANCOMUNIDAD VALLE DE SENSENTI (MANVASEN)
Programación del Plan Zonal de Desarrollo Territorial

Departamento: **Ocotepeque** Municipio: **San Marcos**
 Zona # **9** Temática: **Seguridad Ciudadana**

PRIORIDAD	NOMBRE DEL PROYECTO/ SECTOR DE DESARROLLO	COMUNIDAD	# DE BENEFICIARIOS	AÑO/ EJECUTADO	AÑO EJECUCION						COSTO APROXIMADO	APORTE COMUNITARIO
					18	19	20	21	22	23		
1	Comités de vigilancia	Villa Florencia	158		x						0.00	0.00
2	Mesa de seguridad ciudadana	El Calvario	462		x	x	x	x	x	x	0.00	0.00
3	Limpieza de solares Baldíos	Villa Florencia	158		x	x	X	x	x	x	0.00	0.00
4	Mayor presencia policíal	Villa Florencia	158		x	x	x	x	x	x	0.00	0.00

MUNICIPALIDAD DE SAN MARCOS, OCOTEPEQUE
MANCOMUNIDAD VALLE DE SENSENTI (MANVASEN)
Programación del Plan Zonal de Desarrollo Territorial

Departamento: **Ocatepeque** Municipio: **San Marcos**
 Zona # **9** Temática: **Infraestructura Social**

PRIORIDAD	NOMBRE DEL PROYECTO/ SECTOR DE DESARROLLO	COMUNIDAD	# DE BENEFICIARIOS	AÑO/ EJECUTADO	AÑO EJECUCION						COSTO APROXIMADO	APORTE COMUNITARIO	
					18	19	20	21	22	23			
1	Pavimentación de calles	El Calvario	462			x	x					248,371.50	37,255.73
2	Mejoramiento del alumbrado publico	El Calvario	462	2015	x	x	x	x	x	x		124,798.13	18,719.72
3	Construcción de 2 cajas puentes	Villa Florencia	158		x		x					400,000.00	60,000.00
4	Balastreo de calles (2.5 km)	Villa Florencia	158		x	x	x	x	x	x		500,000.00	75,000.00
5	Reparación y mantenimiento alumbrado publico	Villa Florencia	158		x							25,000.00	3,750.00

MUNICIPALIDAD DE SAN MARCOS, OCOTEPEQUE
MANCOMUNIDAD VALLE DE SENSENTI (MANVASEN)
Programación del Plan Zonal de Desarrollo Territorial

Departamento: **Ocoatepeque** Municipio: **San Marcos**
 Zona # **9** Temática: **Turismo**

PRIORIDAD	NOMBRE DEL PROYECTO/ SECTOR DE DESARROLLO	COMUNIDAD	# DE BENEFICIARIOS	AÑO/ EJECUTADO	AÑO EJECUCION						COSTO APROXIMADO	APORTE COMUNITARIO
					18	19	20	21	22	23		

**.5 PLAN DE INVERSIÓN MUNICIPAL MULTISECTORIAL Y PLURIANUAL
(PIMMP)**

Para la elaboración del PIMMP se seleccionaron en las asambleas los tres primeros proyectos priorizados por eje temático, luego se procedió a la clasificación en los siguientes bloques que son:

1. Proyectos de Desarrollo Social
2. Proyectos de Desarrollo Productivo
3. Proyectos de Infraestructura Social
4. Proyectos de Desarrollo Ambiental y Ordenamiento Territorial
5. Proyectos Estratégicos

PROGRAMACION DEL PLAN DE INVERSION MUNICIPAL PLURIANUAL

Proyectos De **Desarrollo Social** Priorizados Por Cada Zona Y Eje Temático

SAN MARCOS, OCOTEPEQUE.

(505 Proyectos)

Prioridad	Nombre del proyecto	Comunidad, caseríos, barrio o colonia / intercomunitario	Costo Total	Años de Ejecución						Financiamiento			Eje Temático	
				18	19	20	21	22	23	Comunitario	Municipal	Externo		
	Capacitación sobre hábitos de higiene	El Prado	6,000.00	x		x					900.00	2,100.00	3,000.00	Salud y Nutrición
1	Brigadas medicas	La Cumbre del Jaralón	30,000.00		x			x			4,500.00	10,500.00	15,000.00	Salud y Nutrición
	Botiquín comunitario	El Pinal	25,000.00		x	x	x	x	x		3750.00	8750.00	12500.00	Salud y Nutrición
	Capacitación en nutrición	El Prado	9,000.00	x		x		x			1350.00	3150.00	4500.00	Salud y Nutrición
	Capacitación sobre prevención y tratamiento de IRAS	El Prado	6,000.00		x	x		x			900.00	2100.00	3000.00	Salud y Nutrición
	Capacitación sobre prevención y tratamiento de IRAS	El Pinal	9,000.00	x		x		x			1350.00	3150.00	4500.00	Salud y Nutrición
	Campañas de vacunación	El Pinal	6,000.00	x	x	x	x	x	x		900.00	2100.00	2100.00	Salud y Nutrición

PLAN DE DESARROLLO MUNICIPAL DE SAN MARCOS, OCOTEPEQUE

Capacitación sobre prevención y tratamiento de IRAS	Buenos Aires, El Jaralón	9,000.00	x		x		x			1350.00	3150.00	4500.00	Salud y Nutrición
Botiquín comunitario	Buenos Aires, El Jaralón	9,000.00	x		x		x			1350.00	3150.00	4500.00	Salud y Nutrición
Botiquín comunitario 5 mil año	La Cumbre del Jaralón	4,000.00	x	x	x	x	x	x		600.00	1400.00	2000.00	Salud y Nutrición
Compra de Nebulizador	La Cumbre del Jaralón	30,000.00	x							4500.00	10500.00	15000.00	Salud y Nutrición
Solicitar plaza para maestro de preescolar	La Cumbre del Jaralón	10000.00			x	x				1500.00	3500.00	5000.00	Educación
Dotación de computadoras	La Cumbre del Jaralón	80000.00	x	x	x					12000.00	28000.00	40000.00	Educación
Becas Estudiantiles	El Pinal	180000.00	x	x	x	x	x	x		27000.00	63000.00	90000.00	Educación
Becas estudiantiles	Buenos Aires, El Jaralón	90000.00	x	x	x	x	x	x		13500.00	31500.00	45000.00	Educación
Compra de material didáctico	Buenos Aires, El Jaralón	60000.00	x	x	x	x	x	x		9000.00	21000.00	30000.00	Educación
Compra de mobiliario escolar	Buenos Aires, El Jaralón	50000.00	x	x						7500.00	17500.00	25000.00	Educación
Compra de mobiliario preescolar	El Pinal	30000.00	x	x						4500.00	10500.00	15000.00	Educación
Compra de mobiliario escolar	La Cumbre del Jaralón	30000.00			x	x				4500.00	10500.00	15000.00	Educación
Capacitación sobre uso y manejo de bosques	El Pinal	4500.00	x		x		x			675.00	1575.00	2250.00	Recursos Naturales y Ambiente
Capacitación sobre uso y manejo de bosques	Buenos Aires, El Jaralón	6000.00	x		x		x			900.00	2100.00	3000.00	Recursos Naturales y Ambiente

PLAN DE DESARROLLO MUNICIPAL DE SAN MARCOS, OCOTEPEQUE

	Capacitación sobre uso y manejo de químicos	Cumbre del Jaralón	6000.00		x	x				900.00	2100.00	3000.00	Recursos Naturales y Ambiente
	Capacitación sobre principios morales y religiosos	Buenos Aires, El Jaralón	0.00		x		x		x	0.00	0.00	0.00	Niñez y Juventud
	Capacitación sobre principios morales y religiosos	El Pinal	0.00		x	x	x	x	x	0.00	0.00	0.00	Niñez y Juventud
	Capacitación sobre principios morales y religiosos	El Prado	0.00		x	x	x	x	x	0.00	0.00	0.00	Niñez y Juventud
	Capacitación sobre principios morales y religiosos	Cumbre del Jaralón	0.00		x		x		x	0.00	0.00	0.00	Niñez y Juventud
2	Capacitaciones sobre educación artística	Buenos Aires, El Jaralón	10000.00			x				1500.00	3500.00	5000.00	Niñez y Juventud
3	Creación de una red de Mujeres	EL Prado	3000.00			x				450.00	1050.00	1500.00	Mujeres
	Capacitación sobre derechos de la mujer	Buenos Aires, El Jaralón	5000.00		x				x	750.00	1750.00	2500.00	Mujeres
	Capacitación sobre autoestima	Cumbre Del Jaralón	5000.00		x				x	750.00	1750.00	2500.00	Mujeres
	Crear grupo de mujeres	Buenos Aires, El Jaralón	2000.00		x	x				300.00	700.00	1000.00	Mujeres
	Capacitación de principios morales y espirituales	EL Prado	0.00		x		x		x	0.00	0.00	0.00	Mujeres
	Capacitación sobre uso de métodos anticonceptivos	EL Prado	6000.00		x		x			900.00	2100.00	3000.00	Mujeres
	Capacitación sobre derechos de la mujer	Cumbre Del Jaralón	5000.00		x				x	750.00	1750.00	2500.00	Mujeres
	Bono para la tercera edad	El Pinal	180000.00		x		x		x	27000.00	63000.00	90000.00	Tercera Edad
	Kits de medicamentos	Cumbre del Jaralón	90000.00		x	x	x	x	x	13500.00	31500.00	45000.00	Tercera Edad

PLAN DE DESARROLLO MUNICIPAL DE SAN MARCOS, OCOTEPEQUE

	Bono para personas de tercera edad	Cumbre del Jaralón	180000.00	x	x	x	x	x	x	27000.00	63000.00	90000.00	Tercera Edad
	Donación de alimentos	El Prado	120000.00			x	x	x		18000.00	42000.00	60000.00	Tercera Edad
	Dotación de medicamentos para personas de la tercera edad	El Prado	100000.00	x	x	x	x	x		15000.00	35000.00	50000.00	Tercera Edad
	Kits de medicamentos	Buenos Aires, El Jaralón	90000.00	x	x	x	x	x	x	13500.00	31500.00	45000.00	Tercera Edad
	Bono para personas de tercera edad	Buenos Aires, El Jaralón	100,000.00	x	x	x	x	x		15000.00	35000.00	50000.00	Tercera Edad
4	Legalizar tierra Comunal (Bosque)	El Pinal	100,000			x	x			20,000	50,000	30,000	Tierra
	Mejoramiento de Vivienda	El Pinal	340,000.00	x		x		x		68,000.00	170,000.00	102,000.00	Vivienda
	Mejoramiento de Vivienda	El Prado	200,000.00		x		x		x	40,000.00	100,000.00	60,000.00	Vivienda
5	Mejoramiento de Vivienda	Cumbre del Jaralón	510,000.00	x		x		x		102,000.00	255,000.00	153,000.00	Vivienda
6	Capacitación en autoestima	El Pinal	4500.00	x		x		x		675.00	1575.00	2250.00	Participación
	Capacitación en autoestima	Cumbre Del Jaralón	4500.00	x		x		x		675.00	1575.00	2250.00	Participación
	Capacitación en equidad de genero	Buenos Aires, El Jaralón	6000.00		x			x		900.00	2100.00	3000.00	Participación
	Capacitación en Liderazgo	El Prado	4000.00		x		x			600.00	1400.00	2000.00	Participación
	Capacitación en Organización Comunitario	Cumbre Del Jaralón	4500.00	x		x		x		675.00	1575.00	2250.00	Participación
	Capacitación en autoestima	El Prado	4500.00	x		x		x		675.00	1575.00	2250.00	Participación
	Capacitación en Liderazgo	Cumbre Del Jaralón	4000.00		x			x		600.00	1400.00	2000.00	Participación
	Capacitación en autoestima	Buenos Aires, El Jaralón	4500.00	x		x		x		675.00	1575.00	2250.00	Participación
	Capacitación en Liderazgo	El Pinal	4000.00		x		x			600.00	1400.00	2000.00	Participación
	Capacitación en Organización Comunitario	El Prado	4500.00	x		x		x		675.00	1575.00	2250.00	Participación

PLAN DE DESARROLLO MUNICIPAL DE SAN MARCOS, OCOTEPEQUE

7	Capacitación en Organización Comunitaria	El Pinal	4000.00		x			x		600.00	1400.00	2000.00	Participación
	Capacitación en Organización Comunitario	Buenos Aires, El Jaralón	4500.00	x		x		x		675.00	1575.00	2250.00	Participación
	Mesas de seguridad ciudadana	Cumbre del Jaralón	0.00		x					0.00	0.00	0.00	Seguridad Ciudadana
8	Vigilar venta de bebidas alcohólicas	Buenos Aires, El Jaralón	0.00	x	x	x	x	x	x	0.00	0.00	0.00	Seguridad Ciudadana
	Patrullajes policiales	Buenos Aires, El Jaralón	120000.00	x	x	x	x	x	x	18000.00	42000.00	60000.00	Seguridad Ciudadana
	Patrullajes policiales	El Prado	72000.00	x	x	x	x	x	x	10800.00	25200.00	36000.00	Seguridad Ciudadana
	Mesas de seguridad ciudadana	Buenos Aires, El Jaralón	0.00		x					0.00	0.00	0.00	Seguridad Ciudadana
	Vigilar venta de bebidas alcohólicas	El Prado	0.00	x						0.00	0.00	0.00	Seguridad Ciudadana
	Patrullajes policiales	Cumbre del Jaralón	120000.00	x	x	x	x	x	x	18000.00	42000.00	60000.00	Seguridad Ciudadana
9	Mesas de seguridad ciudadana	El Prado	0.00		x					0.00	0.00	0.00	Seguridad Ciudadana
	Vigilar venta de bebidas alcohólicas	Cumbre del Jaralón	0.00	x	x	x	x	x	x	0.00	0.00	0.00	Seguridad Ciudadana
	Capacitación sobre prevención y tratamiento de IRAS y otras enfermedades	Llano del Horcon	10500.00	x		x		x		1575.00	3675.00	5250.00	Salud y Nutrición
10	Brigadas Medicas	Potrerillos	50000.00		x		x			7500.00	17500.00	25000.00	Salud y Nutrición
	Brindar atención médica en la comunidad	Llano del Horcon	300000.00		x	x	x			45000.00	105000.00	150000.00	Salud y Nutrición
	Botiquín Comunitario	Potrerillos	30000.00	x	x	x	x	x	x	4500.00	10500.00	15000.00	Salud y Nutrición
	Botiquín con medicamentos	Cunce	15000.00		x	x	x			2250.00	5250.00	7500.00	Salud y Nutrición

PLAN DE DESARROLLO MUNICIPAL DE SAN MARCOS, OCOTEPEQUE

	Capacitación sobre prevención y tratamiento de IRAS	Potreriillos	0.00	x		x		x			0.00	0.00	0.00	Salud y Nutrición
	Dotación de medicamentos para niños (desparasitantes y vitaminas)	Llano del Horcon	60000.00	x	x	x	x	x	x		9000.00	21000.00	30000.00	Salud y Nutrición
11	Dotación de material didáctico	El Refugio	60000.00	x	x	x	x	x	x		9000.00	21000.00	30000.00	Educación
	Becas Estudiantiles	Potreriillos	60000.00	x	x	x	x	x	x		9000.00	21000.00	30000.00	Educación
	Capacitación sobre la importancia de la educación	El Refugio	0.00	x	x	x	x	x	x		0.00	0.00	0.00	Educación
	Matricula Gratis	Cunce	0.00	x	x	x	x	x	x		0.00	0.00	0.00	Educación
	Compra de material didáctico	Llano del Horcon	60000.00	x	x	x	x	x	x		9000.00	21000.00	30000.00	Educación
	Dotación de material didáctico	Potreriillos	60000.00	x	x	x	x	x	x		9000.00	21000.00	30000.00	Educación
	Escuela para padres	Cunce	0.00	x	x	x	x	x	x		0.00	0.00	0.00	Educación
	Compra de mobiliario escolar	Llano del Horcon	100000.00		x	x					15000.00	35000.00	50000.00	Educación
	Escuela para padres	Potreriillos	0.00	x	x	x	x	x	x		0.00	0.00	0.00	Educación
	Capacitación sobre la importancia de la educación	Cunce	0.00	x	x	x	x	x	x		0.00	0.00	0.00	Educación
	Escuela para padres	El Refugio	0.00	x	x	x	x	x	x		0.00	0.00	0.00	Educación
12	Programa de protección a la niñez	El Refugio	100000.00	x	x	x	x	x			15000.00	35000.00	50000.00	Niñez y Juventud
	Capacitación sobre valores morales.	El Refugio	0.00		x		x				0.00	0.00	0.00	Niñez y Juventud
	Capacitación sobre planificación familiar	Cunce	0.00	x			x				0.00	0.00	0.00	Niñez y Juventud
	Capacitación sobre los derechos de la niñez y juventud.	El Refugio	5000.00	x		x					750.00	1750.00	2500.00	Niñez y Juventud

PLAN DE DESARROLLO MUNICIPAL DE SAN MARCOS, OCOTEPEQUE

	Capacitación sobre valores morales	Cunce	0.00	x		x		x		0.00	0.00	0.00	Niñez y Juventud	
	Capacitación sobre principios morales y religiosos	Potreriillos	0.00			x		x		x	0.00	0.00	0.00	Niñez y Juventud
	Capacitación sobre los derechos de la mujer	El Refugio	0.00	x	x			x		0.00	0.00	0.00	Mujeres	
13	Formar la red de mujeres	Llano del Horcon	1000.00			x				150.00	350.00	500.00	Mujeres	
	Capacitación sobre planificación familiar	El Refugio	0.00			x				0.00	0.00	0.00	Mujeres	
	Capacitación en prevención de enfermedades que afectan a la mujer	Potreriillos	5000.00	x				x		750.00	1750.00	2500.00	Mujeres	
	Capacitación sobre prevención de embarazos en adolescentes	Potreriillos	5000.00			x				x	750.00	1750.00	2500.00	Mujeres
	Capacitación sobre los derechos de la mujer	Cunce	6000.00	x				x		900.00	2100.00	3000.00	Mujeres	
	Capacitación sobre autoestima	Llano del Horcon	5000.00			x				750.00	1750.00	2500.00	Mujeres	
	Capacitación en educación sexual reproductiva y planificación familiar.	Cunce	6000.00			x		x		900.00	2100.00	3000.00	Mujeres	
	Capacitación sobre derechos de la mujer	Llano del Horcon	0.00	x	x			x		0.00	0.00	0.00	Mujeres	
	Bono para la tercera edad	El Refugio	300000.00	x	x	x	x	x	x	45000.00	105000.00	150000.00	Tercera Edad	
14	Capacitación sobre los cuidados para el adulto mayor	Cunce	0.00			x				0.00	0.00	0.00	Tercera Edad	
	Kits de medicamentos	Cunce	270000.00	x	x	x	x	x	x	40500.00	94500.00	135000.00	Tercera Edad	
	Bono para la tercera edad.	Llano del Horcon	300000.00	x	x	x	x	x	x	45000.00	105000.00	150000.00	Tercera Edad	
	Bono para la tercera edad	Cunce	360000.00	x	x	x	x	x	x	54000.00	126000.00	180000.00	Tercera Edad	

PLAN DE DESARROLLO MUNICIPAL DE SAN MARCOS, OCOTEPEQUE

	Bono para personas de la tercera edad	Potrerrillos	240000.00	x	x	x	x	x	x	36000.00	84000.00	120000.00	Tercera Edad
15	Mejoramiento de vivienda	Cunse	680,000.00	x		x		x		136,000.00	340,000.00	204,000.00	Vivienda
	Mejoramiento de vivienda	Llano del Horcón	510,000.00		x		x		x	102,000.00	51,000.00	153,000.00	Vivienda
16	Mejoramiento de vivienda	Potrerrillos	425,000.00	x		x		x		85,000.00	212,500.00	127,500.00	Vivienda
17	Plan de capacitación (motivación, autoestima, liderazgo, equidad de género, organización comunitaria)	Cunse	75000.00	x	x	x	x	x		11250.00	26250.00	37500.00	Participación
	Capacitación en normas parlamentarias	Llano del Horcon	5000.00	x			x			750.00	1750.00	2500.00	Participación
	Capacitación en equidad de genero	El Refugio	6000.00		x		x			900.00	2100.00	3000.00	Participación
	Capacitación en autoestima	Potrerrillos	9000.00		x		x		x	1350.00	3150.00	4500.00	Participación
	Capacitación en desarrollo comunitario	Llano del Horcon	6000.00	x		x		x		900.00	2100.00	3000.00	Participación
	Capacitación en Liderazgo	Potrerrillos	3000.00	x			x			450.00	1050.00	1500.00	Participación
	Capacitación en autoestima	El Refugio	5000.00	x			x			750.00	1750.00	2500.00	Participación
	Capacitación en Liderazgo	Llano del Horcon	3000.00	x			x			450.00	1050.00	1500.00	Participación
	Capacitación en liderazgo	El Refugio	4000.00		x			x		600.00	1400.00	2000.00	Participación
	Patrullaje policial	Llano del Horcon	60000.00	x	x	x	x	x	x	9000.00	21000.00	30000.00	Seguridad Ciudadana
18	Mesa de seguridad ciudadana	Potrerrillos	0.00		x		x			0.00	0.00	0.00	Seguridad Ciudadana
	Prohibir venta de bebidas alcohólicas	Potrerrillos	0.00	x	x	x	x	x	x	0.00	0.00	0.00	Seguridad Ciudadana
	Capacitación sobre valores éticos y morales	Llano del Horcon	0.00	x	x	x	x	x	x	0.00	0.00	0.00	Seguridad Ciudadana
	Capacitación sobre valores éticos y morales	Cunse	0.00	x		x		x		0.00	0.00	0.00	Seguridad Ciudadana

PLAN DE DESARROLLO MUNICIPAL DE SAN MARCOS, OCOTEPEQUE

	Comité de seguridad comunitaria	Llano del Horcon	0.00	x	x	x	x	x	x	0.00	0.00	0.00	Seguridad Ciudadana
	Mesa de seguridad ciudadana	Cunce	0.00		x	x				0.00	0.00	0.00	Seguridad Ciudadana
	Capacitación sobre valores éticos y morales	El Refugio	0.00	x		x		x		0.00	0.00	0.00	Seguridad Ciudadana
	Comité de vigilancia comunitaria	El Refugio	0.00		x	x				0.00	0.00	0.00	Seguridad Ciudadana
19	Brigadas medicas	Pashapa	60000.00	x		x		x		9000.00	21000.00	30000.00	Salud y Nutrición
	Botiquín con medicamentos	Planes del Playon	9000.00		x		x		x	1350.00	3150.00	4500.00	Salud y Nutrición
	Capacitación sobre prevención y tratamiento de IRAS	La Lima	10000.00	x		x		x		1500.00	3500.00	5000.00	Salud y Nutrición
	Campañas de vacunación	Barranquito Colorado	0.00	x	x	x	x	x	x	0.00	0.00	0.00	Salud y Nutrición
	Capacitación sobre prevención y tratamiento de Enfermedades infecciosas	Barranquito Colorado	0.00		x		x		x	0.00	0.00	0.00	Salud y Nutrición
	Compra de nebulizadores	El Carrizal	10000.00	x		x				1500.00	3500.00	5000.00	Salud y Nutrición
	Capacitación sobre prevención y tratamiento de IRAS	Pashapa	6000.00		x		x		x	900.00	2100.00	3000.00	Salud y Nutrición
20	Actualizar base de datos sobre desnutrición	El Playon	2000.00		x					300.00	700.00	1000.00	Salud y Nutrición
	Capacitación sobre prevención y tratamiento de IRAS	Planes del Playon	7500.00	x		x		x		1125.00	2625.00	3750.00	Salud y Nutrición
	Capacitación en nutrición	La Lima	6000.00	x		x		x		900.00	2100.00	3000.00	Salud y Nutrición

PLAN DE DESARROLLO MUNICIPAL DE SAN MARCOS, OCOTEPEQUE

21	Brigadas medicas	La Lima	90000.00		x		x		x	13500.00	31500.00	45000.00	Salud y Nutrición
	Capacitación sobre prevención y tratamiento de IRAS	Barranquito Colorado	7500.00	x		x		x		1125.00	2625.00	3750.00	Salud y Nutrición
	Botiquín comunitario	El Carrizal	30000.00	x	x	x	x	x	x	4500.00	10500.00	15000.00	Salud y Nutrición
	Voluntaria de Salud	Pashapa	2000.00	x	x					300.00	700.00	1000.00	Salud y Nutrición
	Capacitación sobre prevención y tratamiento de IRAS	El Playon	6000.00		x		x			900.00	2100.00	3000.00	Salud y Nutrición
	Capacitación sobre prevención y tratamiento de IRAS	El Carrizal	0.00		x		x			0.00	0.00	0.00	Salud y Nutrición
	Botiquín comunitario	El Playon	15000.00	x		x		x		2250.00	5250.00	7500.00	Salud y Nutrición
	Dotación de textos Educativos (Ciencias Naturales y Ciencias Sociales)	La Lima	0.00	x	x	x	x	x	x	0.00	0.00	0.00	Educación
	Donacion de Uniformes Escolares 700	Pashapa	115500.00	x		x		x		17325.00	40425.00	57750.00	Educación
	Compra de material didáctico	El Playon	60000.00	x	x	x	x	x	x	9000.00	21000.00	30000.00	Educación
	Compra de material didáctico	La Lima	30000.00	x	x	x	x	x	x	4500.00	10500.00	15000.00	Educación
	Becas estudiantiles	El Carrizal	120000.00	x	x	x	x	x	x	18000.00	42000.00	60000.00	Educación
	Implementar nuevas tecnicas de enseñanzas	Planes del Playon	30000.00	x	x					4500.00	10500.00	15000.00	Educación
	Escuela para padres	El Playon	18000.00	x	x	x	x	x	x	2700.00	6300.00	9000.00	Educación
	Compra de material didáctico	Pashapa	60000.00	x	x	x	x	x	x	9000.00	21000.00	30000.00	Educación

PLAN DE DESARROLLO MUNICIPAL DE SAN MARCOS, OCOTEPEQUE

	Programas de alfabetización	El Carrizal	30000.00	x	x	x	x	x	x	4500.00	10500.00	15000.00	Educación
	Becas Estudiantiles	La Lima	30000.00	x	x	x	x	x	x	4500.00	10500.00	15000.00	Educación
	Capacitación sobre la importancia de la Educación	El Playon	60000.00	x	x	x	x	x	x	9000.00	21000.00	30000.00	Educación
22	Dotación de útiles escolares	El Carrizal	300000.00	x		x		x		45000.00	105000.00	150000.00	Educación
	Compra de mobiliario adecuado para primer grado	Planes del Playon	2000.00			x	x			300.00	700.00	1000.00	Educación
	Becas estudiantiles	Pashapa	60000.00	x	x	x	x	x	x	9000.00	21000.00	30000.00	Educación
	Capacitar a maestros de primaria en español	Planes del Playon	10000.00		x	x				1500.00	3500.00	5000.00	Educación
	Capacitación sobre los derechos de la Niñez y Juventud	El Playon	6000.00	x		x				900.00	2100.00	3000.00	Niñez y Juventud
	Capacitación sobre efectos de consumo de Drogas y Alcohol	Planes del Playon	9000.00	x		x		x		1350.00	3150.00	4500.00	Niñez y Juventud
	Red de jóvenes	Barranquito Colorado	0.00		x	x				0.00	0.00	0.00	Niñez y Juventud
	Programa de protección a la niñez	El Playon	100000.00	x	x	x	x	x	x	15000.00	35000.00	50000.00	Niñez y Juventud
	Capacitación sobre efectos de consumo de Drogas y Alcohol	Barranquito Colorado	0.00	x		x		x		0.00	0.00	0.00	Niñez y Juventud
	Capacitación sobre principios	El Carrizal	0.00		x					0.00	0.00	0.00	Niñez y Juventud
	Fortalecimiento a Jóvenes con talento Musical (Enseñanza - Instrumento)	La Lima	50000.00		x	x				7500.00	17500.00	25000.00	Niñez y Juventud
	Capacitación sobre principios morales y religiosos	Planes del Playon	0.00	x		x		x		0.00	0.00	0.00	Niñez y Juventud

PLAN DE DESARROLLO MUNICIPAL DE SAN MARCOS, OCOTEPEQUE

	Capacitación sobre métodos de planificación Familiar	Barranquito Colorado	0.00		x	x				0.00	0.00	0.00	Niñez y Juventud
	Capacitación sobre principios morales y religiosos	Pashapa	0.00		x	x		x		0.00	0.00	0.00	Niñez y Juventud
	Plan de capacitación sobre valores Morales	El Playon	10000.00		x	x				1500.00	3500.00	5000.00	Niñez y Juventud
	Capacitación sobre principios morales y religiosos	La Lima	0.00	x	x	x	x	x	x	0.00	0.00	0.00	Niñez y Juventud
23	Formar la red de mujeres	Pashapa	0.00		x	x				0.00	0.00	0.00	Mujeres
	Capacitación sobre los derechos de la mujer	El Playon	0.00		x		x			0.00	0.00	0.00	Mujeres
	Capacitación en Autoestima	La Lima	6000.00	x		x		x	x	900.00	2100.00	3000.00	Mujeres
	Capacitación sobre educación sexual y derechos de la mujer	El Carrizal	5000.00	x	x	x				750.00	1750.00	2500.00	Mujeres
	Capacitación en Equidad de Genero	La Lima	4000.00		x			x		600.00	1400.00	2000.00	Mujeres
	Capacitación sobre métodos de planificación Familiar	El Carrizal	0.00		x					0.00	0.00	0.00	Mujeres
	Capacitación sobre prevención de embarazos en adolescentes y enfermedades que afectan a la mujer	Pashapa	10000.00	x	x	x	x	x	x	1500.00	3500.00	5000.00	Mujeres
	Kits de medicamentos	Pashapa	112500.00	x		x		x		16875.00	39375.00	56250.00	Tercera Edad
	Talleres especiales para adulto mayor	El Playón	20,000.00		x		x		x	3,000.00	10,000.00	7,000.00	Tercera Edad
	Bono para personas de la tercera edad	Planes del Playon	360000.00	x	x	x	x	x	x	54000.00	126000.00	180000.00	Tercera Edad

PLAN DE DESARROLLO MUNICIPAL DE SAN MARCOS, OCOTEPEQUE

24	Kits de medicamentos	El Carrizal	100000.00	x		x				15000.00	35000.00	50000.00	Tercera Edad
	Bono para personas de la tercera edad	Barranquito Colorado	180000.00	x	x	x	x	x	x	27000.00	63000.00	90000.00	Tercera Edad
	Talleres de Manualidades	La Lima	16,000.00	x		x		x		2,400.00	8,000.00	5600.00	Tercera Edad
	Compra de sillas de ruedas	El Carrizal	50000.00		x			x		7500.00	17500.00	25000.00	Tercera Edad
	Bono para la tercera edad	La Lima	120000.00	x	x	x	x	x	x	18000.00	42000.00	60000.00	Tercera Edad
	Capacitación sobre cuidados para las personas de la tercera edad	El Playon	2000.00		x					300.00	700.00	1000.00	Tercera Edad
	Bono para la tercera edad	El Playon	160000.00	x		x	x	x	x	24000.00	56000.00	80000.00	Tercera Edad
	Mejoramiento de Vivienda	El Carrizal	2,550,000.00	x		x		x		510,000.00	1,275,000.00	765,000.00	Vivienda
	Mejoramiento de Vivienda	Barranquito Colorado	425,000.00		x		x		x	85,000.00	212,500.00	127,500.00	Vivienda
25	Mejoramiento de Vivienda	La Lima	280,000.00	x		x		x		56,000.00	140,000.00	84,000.00	Vivienda
26	Mejoramiento de Vivienda	Planes del Playón	289,000.00		x		x		x	57,800.00	144,500.00	86,700.00	Vivienda
	Mejoramiento de Vivienda	El Playón	510,000.00	x		x		x		102,000.00	255,000.00	153,000.00	Vivienda
	Mejoramiento de Vivienda	Pashapa	300,000.00		x		x		x	60,000.00	150,000.00	90,000.00	Vivienda
	Capacitación en Desarrollo Comunitario	Planes del Playon	9000.00	x		x			x	1350.00	315.00	4500.00	Participación
	Plan de capacitación motivacional	Barranquito Colorado	20000.00		x	x				3000.00	7000.00	10000.00	Participación
	Capacitación en Liderazgo, autoestima, equidad de género	El Carrizal	8000.00	x		x				1200.00	2800.00	4000.00	Participación

PLAN DE DESARROLLO MUNICIPAL DE SAN MARCOS, OCOTEPEQUE

	Plan de capacitación (motivación, autoestima, liderazgo, equidad de género)	El Playon	30000.00	x	x	x				4500.00	10500.00	15000.00	Participación
	Plan de capacitación motivacional	El Carrizal	20000.00	x			x			3000.00	7000.00	10000.00	Participación
	Capacitación en Liderazgo	Pashapa	3000.00		x		x			450.00	1050.00	1500.00	Participación
27	Capacitación en Liderazgo	Planes del Playon	5000.00		x		x			750.00	1750.00	2500.00	participación
	Capacitación en Desarrollo Comunitario	Barranquito Colorado	6000.00	x	x				x	900.00	2100.00	3000.00	participación
	Organizar patronatos por barrios	El Carrizal	0.00	x	x					0.00	0.00	0.00	Participación
	Capacitación en autoestima	Planes del Playon	9000.00	x			x			1350.00	3150.00	4500.00	Participación
28	Capacitación en Desarrollo Comunitario	La Lima	6000.00		x		x			900.00	2100.00	3000.00	Participación
	Capacitación en autoestima	Pashapa	7500.00	x		x		x		1125.00	2625.00	3750.00	Participación
	Capacitación en autoestima y Liderazgo	Barranquito Colorado	10000.00	x	x	x		x		1500.00	1500.00	5000.00	Participación
	Capacitación sobre valores éticos y morales	La Lima	0.00	x		x				0.00	0.00	0.00	Seguridad Ciudadana
	Capacitación en principios y valores Morales	Planes del Playon	0.00		x		x			0.00	0.00	0.00	Seguridad Ciudadana
29	Capacitación sobre valores éticos y morales	El Playon	0.00	x		x		x		0.00	0.00	0.00	Seguridad Ciudadana
	Capacitación sobre valores éticos y morales	Pashapa	0.00	x		x				0.00	0.00	0.00	Seguridad Ciudadana
	Emitir ordenanza sobre control de bebidas alcohólicas	El carrizal	0.00	x	x	x	x	x	x	0.00	0.00	0.00	Seguridad Ciudadana
	Mesa de seguridad ciudadana	El carrizal	0.00		x					0.00	0.00	0.00	Seguridad Ciudadana
	Capacitación en principios y valores Morales	Barranquito Colorado	0.00		x		x			0.00	0.00	0.00	Seguridad Ciudadana

PLAN DE DESARROLLO MUNICIPAL DE SAN MARCOS, OCOTEPEQUE

	Capacitación sobre valores morales Y espirituales.	El carrizal	0.00		x		x		x	0.00	0.00	0.00	Seguridad Ciudadana
30	Mesa de seguridad ciudadana	Pashapa	0.00		x		x			0.00	0.00	0.00	Seguridad Ciudadana
	Supervisar venta de bebidas alcohólicas	Pashapa	0.00	x	x	x	x	x	x	0.00	0.00	0.00	Seguridad Ciudadana
	Patrullaje policial	El Playon	0.00	x	x	x	x	x	x	0.00	0.00	0.00	Seguridad Ciudadana
	Comité de seguridad	Planes del Playon	0.00	x	x					0.00	0.00	0.00	Seguridad Ciudadana
	Prohibir la venta de bebidas alcohólicas	La Lima	0.00	x	x	x	x	x	x	0.00	0.00	0.00	Seguridad Ciudadana
31	Emitir ordenanza municipal sobre el control de bebidas alcohólicas	Barranquito Colorado	0.00	x	x	x	x	x	x	0.00	0.00	0.00	Seguridad Ciudadana
	Comité de Vigilancia comunal Municipal - Comunal	La Lima	0.00		x		x			0.00	0.00	0.00	Seguridad Ciudadana
	Comité de seguridad	Barranquito Colorado	0.00	x	x					0.00	0.00	0.00	Seguridad Ciudadana
	Capacitación sobre prevención Y tratamiento de IRAS	Sabana Larga	0.00	x		x		x		0.00	0.00	0.00	Salud y Nutrición
	Capacitación sobre prevención Y tratamiento de IRAS	Agua Zarca	0.00	x		x		x		0.00	0.00	0.00	Salud y Nutrición
	Capacitación sobre prevención Y tratamiento de IRAS	El Suyate	5000.00	x			x			750.00	1750.00	2500.00	Salud y Nutrición
32	Crear base de datos sobre la tasa de desnutrición.	El Transito	10000.00	x		x		x		1500.00	3500.00	5000.00	Salud y Nutrición
	Capacitar a voluntaria de salud	Los Lesquines	5000.00	x	x					750.00	1750.00	2500.00	Salud y Nutrición

PLAN DE DESARROLLO MUNICIPAL DE SAN MARCOS, OCOTEPEQUE

	Capacitación sobre prevención y tratamiento de IRAS y Cuidados antes, durante y después del embarazo	El Transito	20000.00		x		x	x		3000.00	7000.00	10000.00	Salud y Nutrición
	Botiquín con medicamentos	El Transito	60000.00	x	x	x	x	x	x	9000.00	21000.00	30000.00	Salud y Nutrición
	Capacitación sobre prevención Y tratamiento de IRAS	Los Lesquines	5000.00	x				x		750.00	1750.00	2500.00	Salud y Nutrición
	Botiquín con medicamentos	San Luis	30000.00	x	x	x	x	x	x	4500.00	10500.00	15000.00	Salud y Nutrición
33	Donación de vitaminas y desparasitantes para niños y niñas	San Luis	50000.00			x				7500.00	17500.00	25000.00	Salud y Nutrición
	Botiquín comunitario	El Suyate	8000.00	x	x	x	x	x	x	1200.00	2800.00	4000.00	Salud y Nutrición
	Campañas de vacunación	Sabana Larga	0.00	x	x	x	x	x	x	0.00	0.00	0.00	Salud y Nutrición
	Capacitación sobre nuevas técnicas de educación	Agua Zarca	10000.00		x					1500.00	3500.00	5000.00	Educación
	Dotación de material didáctico	Sabana Larga	60000.00	x	x	x	x	x	x	9000.00	21000.00	30000.00	Educación
	Escuela para padres	Agua Zarca	0.00	x	x	x	x	x	x	0.00	0.00	0.00	Educación
	Bono escolar	El Transito	300000.00		x	x	x	x	x	45000.00	105000.00	150000.00	Educación
	Dotación de material didáctico	San Luis	60000.00	x	x	x	x	x	x	9000.00	21000.00	30000.00	Educación
	Campañas de concientización sobre la importancia de la educación	Agua Zarca	0.00	x	x	x	x	x	x	0.00	0.00	0.00	Educación
	Programas de alfabetización	El Transito	50000.00		x	x	x	x	x	7500.00	17500.00	25000.00	Educación
	Compra de mobiliario escolar	Sabana Larga	15000.00			x	x			2250.00	5250.00	7500.00	Educación

PLAN DE DESARROLLO MUNICIPAL DE SAN MARCOS, OCOTEPEQUE

	Bono estudiantil	Los lesquines	10000.00	x	x	x	x			15000.00	35000.00	50000.00	Educación
	Compra de computadoras / para implementar clases de computación	Los lesquines	50000.00	x	x	x	x	x	x	7500.00	17500.00	25000.00	Educación
	Capacitación sobre la importancia de la educación	San Luis	0.00	x	x	x	x	x	x	0.00	0.00	0.00	Educación
34	Mejoramiento a merienda escolar	San Luis	100000.00	x	x	x	x	x	x	15000.00	35000.00	50000.00	Educación
	Botiquín escolar	El Transito	15000.00		x		x		x	2250.00	5250.00	7500.00	Educación
	Botiquín escolar	Los lesquines	3000.00		x	x	x			450.00	1050.00	1500.00	Educación
	Compra de mobiliario escolar	El Suyate	30000.00			x	x			4500.00	10500.00	15000.00	Educación
	Capacitar a niños y jóvenes sobre los riesgos de las relaciones sexuales a temprana edad	San Luis	0.00		x		x			0.00	0.00	0.00	Niñez y Juventud
	Capacitación sobre los derechos de la Niñez	El Transito	0.00		x					0.00	0.00	0.00	Niñez y Juventud
	Capacitación sobre uso y efecto de drogas	Sabana Larga	0.00		x	x				0.00			Niñez y Juventud
	Capacitación sobre planificación Familiar y enfermedades de transmisión sexual	San Luis	0.00	x	x		x	x		0.00	0.00	0.00	Niñez y Juventud
	Capacitación sobre principios morales, éticos y religiosos	Sabana Larga	0.00		x		x			0.00			Niñez y Juventud
	Programa de protección a la niñez.	El Transito	100000.00			x	x			15000.00	35000.00	50000.00	Niñez y Juventud
35	Fortalecimiento de club de mujeres y Convivios de mujeres	Agua Zarca	15000.00	x	x		x			900.00	5250.00	7500.00	Mujeres

PLAN DE DESARROLLO MUNICIPAL DE SAN MARCOS, OCOTEPEQUE

	Capacitación en Educación Sexual Reproductiva	Sabana Larga	0.00	x		x			x	0.00	0.00	0.00	Mujeres
	Capacitación sobre los derechos de la mujer y en educación sexual y reproductiva	San Luis	5000.00	x	x		x			750.00	1750.00	2500.00	Mujeres
	Capacitación sobre violencia intrafamiliar	El Suyate	0.00							0.00	0.00	0.00	Mujeres
	Capacitación y orientación en temas de educación sexual.	El Suyate	0.00		x		x			0.00	0.00	0.00	Mujeres
41	Capacitación sobre los derechos de la mujer.	El Transito	10000.00			x			x	1500.00	3500.00	5000.00	Mujeres
	Capacitación sobre Planificación Familiar	Sabana Larga	0.00		x				x	0.00	0.00	0.00	Mujeres
	Campaña de integración familiar	El Suyate	0.00		x		x			0.00	0.00	0.00	Mujeres
	Capacitación y orientación en temas de educación sexual y Campaña de integración familiar	Agua Zarca	0.00		x	x	x			0.00	0.00	0.00	Mujeres
	Bono para la tercera edad	Los Lesquines	100000.00		x	x	x	x	x	15000.00	35000.00	50000.00	Tercera Edad
	Bono para la tercera edad	El Transito	2400000.00		x		x		x	360000.00	840000.00	1200000.00	Tercera Edad
	Bono para la tercera edad.	El Suyate	180000.00	x	x	x	x	x	x	27000.00	63000.00	90000.00	Tercera Edad
	Bono para la tercera edad	Agua Zarca	72000.00	x	x	x	x	x	x	10800.00	25200.00	36000.00	Tercera Edad
	Bono para personas de la tercera edad	Sabana Larga	300000.00	x	x	x	x	x	x	45000.00	105000.00	150000.00	Tercera Edad
	Bono para la tercera edad	San Luis	300000.00	x	x	x	x	x	x	45000.00	105000.00	150000.00	Tercera Edad
	Talleres especiales para adulto mayor	Agua Zarca	20,000.00	x		x			x	4,000.00	10,000.00	6,000.00	Tercera Edad
	Talleres de manualidades	El Transito	50,000.00		x		x		x	10,000.00	25,000.00	15,000.00	Tercera Edad
36	Canasta Solidaria	San Luis	75000.00	x	x	x	x	x	x	11250.00	26250.00	37500.00	Tercera Edad

PLAN DE DESARROLLO MUNICIPAL DE SAN MARCOS, OCOTEPEQUE

	Mejoramiento de viviendas	El Transito	3,000,000.00	x	x	x	x	x	x	600,000.00	1,500,000.00	900,000.00	Vivienda
38	Mejoramiento de viviendas	Los Lesquines	400,000.00		x		x		x	80,000.00	200,000.00	120,000.00	Vivienda
37	Mejoramiento de viviendas	El Suyate	500,000.00	x		x		x		100,000.00	250,000.00	150,000.00	Vivienda
	Mejoramiento de viviendas	Agua Zarca	150,000.00		x		x			30,000.00	75,000.00	45,000.00	Vivienda
	Mejoramiento de viviendas	San Luis	425,000.00	x		x		x		85,000.00	212,500.00	127,500.00	Vivienda
39	Mejoramiento de viviendas	Sabana Larga	425,000.00		x		x		x	85,000.00	212,500.00	127,500.00	Vivienda
	Capacitación en equidad de género	El Transito	10000.00		x				x	1500.00	3500.00	5000.00	Participación
	Capacitación en equidad de género	Los Lesquines	6000.00		x			x		900.00	2100.00	3000.00	Participación
40	Capacitación en Liderazgo	El Transito	9000.00	x		x		x	x	1350.00	3150.00	4500.00	Participación
	Campaña motivacional y participativa.	Agua Zarca	5000.00	x		x				750.00	1750.00	2500.00	Participación
	Plan de Capacitación (motivación, autoestima, liderazgo, equidad de género)	San Luis	30000.00		x	x	x			4500.00	10500.00	15000.00	Participación
	Capacitación en principios morales, éticos y religiosos	Sabana Larga	0.00	x	x	x	x	x	x	0.00	0.00	0.00	Participación
	Capacitación en autoestima	El Transito	10000.00		x		x			1500.00	3500.00	5000.00	Participación
	Capacitación en autoestima	Sabana Larga	9000.00		x		x		x	1350.00	3150.00	4500.00	Participación
	Capacitación en Liderazgo	Los Lesquines	5000.00	x		x			x	750.00	1750.00	2500.00	Participación
	Capacitación en Liderazgo	Sabana Larga	3000.00	x		x				450.00	1050.00	1500.00	Participación
	Capacitación en autoestima	Los Lesquines	6000.00		x		x			900.00	2100.00	3000.00	Participación
42	Campaña motivacional y participativa	El Suyate	6000.00	x		x				900.00	2100.00	3000.00	Participación
	Plan de capacitación	Agua Zarca	30000.00		x	x				4500.00	10500.00	15000.00	Participación

PLAN DE DESARROLLO MUNICIPAL DE SAN MARCOS, OCOTEPEQUE

	Plan de capacitación	El Suyate	20000.00		x	x	x	x		3000.00	7000.00	10000.00	Participación
	Capacitación sobre valores morales y espirituales	Los Lesquines	0.00	x	x	x	x	x	x	0.00	0.00	0.00	Seguridad Ciudadana
	Capacitación sobre valores éticos y morales	San Luis	0.00	x		x		x		0.00	0.00	0.00	Seguridad Ciudadana
	Capacitación sobre valores éticos y morales	El Suyate	0.00		x	x				0.00	0.00	0.00	Seguridad Ciudadana
	Presencia policial	El Transito	0.00	x	x	x	x	x	x	0.00	0.00	0.00	Seguridad Ciudadana
	Patrullaje Policial- Militar	San Luis	0.00		x	x	x	x	x	0.00	0.00	0.00	Seguridad Ciudadana
43	Comité de vigilancia	El Transito	0.00		x					0.00	0.00	0.00	Seguridad Ciudadana
	Comité de vigilancia comunitaria	San Luis	0.00		x	x				0.00	0.00	0.00	Seguridad Ciudadana
44	Mesa de seguridad ciudadana	Sabana Larga	0.00	x	x	x	x	x	x	0.00	0.00	0.00	Seguridad Ciudadana
	Mesa de seguridad ciudadana	Los Lesquines	0.00		x					0.00	0.00	0.00	Seguridad Ciudadana
	Patrullaje policial	Sabana Larga	60000.00	x	x	x	x	x	x	9000.00	21000.00	30000.00	Seguridad Ciudadana
	Formación a las madres en la prevención de enfermedades respiratorias	Mesa Grande	120000.00	x	x	x	x	x	x	18000.00	42000.00	60000.00	Salud y Nutrición
45	Brigadas Médicas (Odontólogos, médicos generales, Pediatras y especialistas de Óptica)	Platanares	200000.00		x	x				30000.00	70000.00	100000.00	Salud y Nutrición
	Formación a las madres en la prevención de infecciones respiratorias ,enfermedades diarreicas agudas	La Ascensión	10000.00	x	x	x	x	x	x	1500.00	3500.00	5000.00	Salud y Nutrición

PLAN DE DESARROLLO MUNICIPAL DE SAN MARCOS, OCOTEPEQUE

	Capacitación sobre Manejo de IRAS / Formar un Comité de Salud	La Tejera	3000.00		x	x					450.00	1050.00	1500.00	Salud y Nutrición
	Formación a las madres en prevenir las enfermedades respiraciones	Platanares	20000.00	x	x	x	x	x	x		3000.00	7000.00	10000.00	Salud y Nutrición
46	Campañas de desparasitación y vitaminas	San Juan	5000.00		x	x	x	x	x		750.00	1750.00	2500.00	Salud y Nutrición
	Botiquín comunitario	Mesa Grande	20000.00	x							3000.00	7000.00	10000.00	Salud y Nutrición
	Botiquín de Primeros Auxilios	La tejera	20000.00		x						3000.00	7000.00	10000.00	Salud y Nutrición
	Medicamentos de Primeros Auxilios	La Ascensión	100000.00		x	x	x	x	x		15000.00	35000.00	50000.00	Salud y Nutrición
	Botiquín de primeros auxilios	San Juan	50000.00		x	x	x	x	x		7500.00	17500.00	25000.00	Salud y Nutrición
	Desparasitación a los Niños/as	Mesa Grande	2000.00	x	x	x	x	x	x		300.00	700.00	1000.00	Salud y Nutrición
	Medicamentos para AIC	La tejera	50000.00		x	x					7500.00	17500.00	25000.00	Salud y Nutrición
	Campañas de concientización motivación y reflexión con los padres de familia	La Ascensión	0.00		x	x	x				0.00	0.00	0.00	Educación
	Compra de mobiliario para el centro Educativo	Mesa Grande	100000.00			x	x				15000.00	35000.00	50000.00	Educación
	Formación a los docentes en habilidades que fortalezcan actitudes para mejor la educación de los niños y niñas.	Platanares	15000.00	x	x	x	x	x	x		2250.00	5250.00	7500.00	Educación
	Becas estudiantiles	La Ascensión	50000.00	x	x	x	x	x	x		7500.00	17500.00	25000.00	Educación
	Becas estudiantiles	La Tejera	50000.00		x	x					7500.00	17500.00	25000.00	Educación

PLAN DE DESARROLLO MUNICIPAL DE SAN MARCOS, OCOTEPEQUE

	Dotación de Mobiliario / Materiales didácticos	La Tejera	70000.00		x	x	x	x		10500.00	24500.00	35000.00	Educación
	Compra de equipo Tecnológico (Computadoras, Internet TV DV)	Mesa Grande	100000.00				x			15000.00	35000.00	50000.00	Educación
	Becas estudiantiles	Platanares	150000.00		x	x	x	x	x	22500.00	52500.00	75000.00	Educación
	Becas estudiantiles	Mesa Grande	150000.00	x	x	x	x	x	x	22500.00	52500.00	75000.00	Educación
	Becas Estudiantiles	San Juan	100000.00		x	x	x	x	x	15000.00	35000.00	50000.00	Educación
47	Compra de mobiliario / Libros / Material didáctico para escuela y jardín de niños	La Ascensión	90000.00		x	x	x			13500.00	31500.00	45000.00	Educación
	Programas de Alfabetización	San Juan	50000.00		x	x	x	x	x	7500.00	17500.00	25000.00	Educación
	Complementar la merienda escolar	Platanares	10000.00	x	x	x	x	x	x	1500.00	3500.00	5000.00	Educación
	Formación en valores espirituales, sociales y culturales.	Platanares	20000.00		x	x	x	x	x	3000.00	7000.00	10000.00	Niñez y Juventud
	Campañas de concientización y motivación a los padres de familia	La Ascensión	0.00	x	x	x	x	x	x	0.00	0.00	0.00	Niñez y Juventud
	Capacitar a los niños/as en Administración / salud sexual y reproductiva	Mesa Grande	20000.00	x	x	x	x	x	x	3000.00	7000.00	10000.00	Niñez y Juventud
	Organizar Comité comunitario de la niñez y Juventud que vele por el bienestar de los niños y niñas	La Ascensión	0.00		x	x	x	x	x	0.00	0.00	0.00	Niñez y Juventud
	Capacitación sobre Higiene Personal	La Tejera	2000.00		x	x				300.00	700.00	1000.00	Niñez y Juventud

PLAN DE DESARROLLO MUNICIPAL DE SAN MARCOS, OCOTEPEQUE

	Apadrinamiento	San Juan	0.00		x	x				0.00	0.00	0.00	Niñez y Juventud
	Elaborar planes escolares que estén enlazados en la lucha contra la discriminación	La Ascensión	5000.00		x	x	x			750.00	1750.00	2500.00	Niñez y Juventud
	Capacitación sobre Violencia Domestica / administración empresarial / Planificación Familiar.	San Juan	13000.00		x	x	x			1950.00	4550.00	6500.00	Mujeres
	Formación en salud sexual y reproductiva / autoestima	Platanares	20000.00		x	x	x	x	x	3000.00	7000.00	10000.00	Mujeres
	Formación en salud sexual y reproductiva	Mesa Grande	18000.00	x	x	x	x	x	x	2700.00	6300.00	9000.00	Mujeres
48	Capacitación sobre Administración empresarial	La Ascensión	5000.00			x	x			750.00	1750.00	2500.00	Mujeres
	Capacitaciones sobre autoestima	La Tejera	5000.00		x	x				750.00	1750.00	2500.00	Mujeres
49	Brigadas médicas para tercera edad	San Juan	50000.00		x	x	x	x	x	7500.00	17500.00	25000.00	Tercera Edad
	Brigadas médicas para el adulto mayor	Platanares	25000.00	x	x	x	x	x	x	3750.00	8750.00	12500.00	Tercera Edad
	Brigadas médicas para el adulto mayor	Mesa Grande	120000.00	x	x	x	x	x	x	18000.00	42000.00	60000.00	Tercera Edad
	Brigadas médicas para el adulto mayor	La Ascensión	50000.00		x	x	x	x		7500.00	17500.00	25000.00	Tercera Edad
	Brigadas Médicas para tercera edad	La Tejera	50000.00			x	x			7500.00	17500.00	25000.00	Tercera Edad
	Bono para la tercera edad	La Ascensión	50000.00		x	x	x	x		7500.00	17500.00	25000.00	Tercera Edad
	Bono para la tercera edad	Mesa Grande	240000.00	x	x	x	x	x	x	36000.00	84000.00	120000.00	Tercera Edad
	Bono para la tercera edad	Platanares	55000.00	x	x	x	x	x	x	8250.00	19250.00	27500.00	Tercera Edad
	Bono para tercera edad	San Juan	30000.00		x	x	x	x	x	4500.00	10500.00	15000.00	Tercera Edad
	Bono para tercera edad	La Tejera	20000.00		x	x				3000.00	7000.00	10000.00	Tercera Edad

PLAN DE DESARROLLO MUNICIPAL DE SAN MARCOS, OCOTEPEQUE

	Mejoramiento de vivienda	Mesa Grande	400,000.00								80,000	200,000	120,000	Vivienda
	Mejoramiento de vivienda	San Juan	200,000.00								40,000	100,000	60,000	Vivienda
50	Mejoramiento de vivienda	Platanares	233,000.00								46,600.00	116,500	69,900	Vivienda
51	Mejoramiento de vivienda	La Tejera	200,000.00								40,000	100,000	60,000	Vivienda
	Mejoramiento de vivienda	La Ascensión	200,000.00								40,000	100,000	60,000	Vivienda
	Capacitación en liderazgo comunitario / Organización y participación comunitaria.	La Ascensión	10000.00	x	x	x	x	x	x		1500.00	3500.00	5000.00	Participación
	Capacita citaciones sobre leyes de tránsitos y municipales	San Juan	5000.00		x	x	x				750.00	1750.00	2500.00	Participación
52	Proceso de legalización y tramitar personería jurídica del grupo	La Ascensión	25,000								3,750.00	15,000	6250	Participación
	Tramitar la personería jurídica	Platanares	30,000								4500	18000	7500	Participación
53	Tramitar personería jurídica	Mesa Grande	30,000								4500	18000	7500	Participación
	Plan de fortalecimiento a las organizaciones de base comunitarias.	La Ascensión	0.00		x	x					0.00	0.00	0.00	Participación
	Fortalecer las organizaciones de base comunitarias / Equidad de género	Mesa Grande	15000.00		x	x	x	x			2250.00	5250.00	7500.00	participación
	Formación en liderazgo comunitario / capacidades del grupo de mujeres existentes en temas de autoestima y liderazgo comunitario	Platanares	65000.00		x	x					9750.00	22750.00	32500.00	Participación

PLAN DE DESARROLLO MUNICIPAL DE SAN MARCOS, OCOTEPEQUE

	Capacitación sobre Liderazgo	La Tejera	5000.00		x	x				750.00	1750.00	2500.00	Participación
	Organizar directivas de Gestión de proyectos	La Tejera	0.00			x	x			0.00	0.00	0.00	Participación
54	Reestructurar las organizaciones de base comunitarias	Mesa Grande	0.00	x						0.00	0.00	0.00	Participación
	Fortalecimiento a las organizaciones de base comunitarias	Platanares	80000.00	x	x	x	x	x	x	12000.00	28000.00	40000.00	Participación
55	Re-estructurar las fuerzas vivas	San Juan	0.00			x				0.00	0.00	0.00	Participación
	Formar a los habitantes sobre derechos y deberes./Orientar sobre leyes	San Juan	10000.00		x	x	x	x	x	1500.00	3500.00	5000.00	Seguridad Ciudadana
	Frecuencia Policial	Mesa Grande	10000.00		x	x	x	x	x	1500.00	3500.00	5000.00	Seguridad Ciudadana
	Establecer normas de control social	La Ascensión	10000.00	x	x	x	x	x	x	1500.00	3500.00	5000.00	Seguridad Ciudadana
	Posta Policial	San Juan	50000.00		x	x	x	x	x	7500.00	17500.00	25000.00	Seguridad Ciudadana
	Normas de control social	Platanares	5000.00		x	x	x	x	x	750.00	1750.00	2500.00	Seguridad Ciudadana
	Establecer normas de control Social	Mesa Grande	0.00	x	x	x				0.00	0.00	0.00	Seguridad Ciudadana
	Comité comunitario de vigilancia	La Ascensión	0.00	x						0.00	0.00	0.00	Seguridad Ciudadana
	Ley seca en la comunidad	Platanares	30000.00		x	x	x	x	x	4500.00	10500.00	15000.00	Seguridad Ciudadana
	Frecuencia Policial	San Juan	5000.00		x	x	x	x	x	750.00	1750.00	2500.00	Seguridad Ciudadana
56	Comité de Seguridad Ciudadana	La Tejera	0.00			x	x			0.00	0.00	0.00	Seguridad Ciudadana

PLAN DE DESARROLLO MUNICIPAL DE SAN MARCOS, OCOTEPEQUE

	Comité de seguridad Ciudadana	Platanares	0.00		x	x	x	x	x	0.00	0.00	0.00	Seguridad Ciudadana
57	Adquisición anual de medicamentos para el Centro de Salud	Santa Marta	150000.00	x	x	x	x	x	x	22500.00	52500.00	75000.00	Salud y Nutrición
	Formación a las madres en la prevención de infecciones respiratorias y enfermedades diarreicas agudas / Manejo de IRAS	El Granzal	6000.00		x	x	x	x	x	900.00	2100.00	3000.00	Salud y Nutrición
	Capacitación en salud sexual y reproductiva / tratamiento de agua	Santa Marta	4000.00	x	x	x	x	x	x	600.00	1400.00	2000.00	Salud y Nutrición
	Formación a las madres en higiene en el hogar	El Granzal	0.00	x	x	x	x	x	x	0.00	0.00	0.00	Salud y Nutrición
	Formar a madres de familia para el control de peso / Salud Sexual y Reproductiva	Agua Colorada	3000.00		x	x	x	x	x	450.00	1050.00	1500.00	Salud y Nutrición
	Capacitación sobre prevención y tratamiento de IRAS	Planes y Cumbre del Granzal	20000.00	x		x		x	x	3000.00	7000.00	10000.00	Salud y Nutrición
	Botiquín Comunitario	Planes y Cumbre del Granzal	18000.00	x	x	x	x	x	x	2700.00	6300.00	9000.00	Salud y Nutrición
	Adquisición de medicamentos anual / Desparasitación	Agua Colorada	50000.00	x	x	x	x	x	x	7500.00	17500.00	25000.00	Salud y Nutrición
	Compra de un Nebulizador	Planes y Cumbre del Granzal	2000.00		x					300.00	700.00	1000.00	Salud y Nutrición
	Compra de material didáctico	Santa Marta	30000.00	x	x	x	x	x	x	4500.00	10500.00	15000.00	Educación
	Becas estudiantiles	El Granzal	20000.00	x	x	x	x	x	x	3000.00	7000.00	10000.00	Educación
	Becas estudiantiles	Agua Colorada	100000.00		x	x	x	x	x	15000.00	35000.00	50000.00	Educación

PLAN DE DESARROLLO MUNICIPAL DE SAN MARCOS, OCOTEPEQUE

	Compra de mobiliario / material de enseñanza	El Granzal	120000.00	x	x	x	x	x	x	18000.00	42000.00	60000.00	Educación
58	Mobiliario para la escuela / Materiales didácticos	Agua Colorada	125000.00		x	x	x	x	x	18750.00	43750.00	62500.00	Educación
	Becas estudiantiles	Santa Marta	150000.00	x	x	x	x	x	x	22500.00	52500.00	75000.00	Educación
	Compra de mobiliario escolar	Planes y Cumbre del Granzal	50000.00			x				7500.00	17500.00	25000.00	Educación
	Plaza para educación pre básica	Planes y Cumbre del Granzal	0.00		x					0.00	0.00	0.00	Educación
	Formación en valores espirituales, sociales y culturales	El Granzal	5,000.00	x	x	x	x	x	x	750.00	2,500	1750.00	Niñez y Juventud
	Capacitación sobre efectos del consumo de Drogas y alcohol	Planes y Cumbre del Granzal	4500.00	x		x		x		675.00	1575.00	2250.00	Niñez y Juventud
	Capacitación en embarazos de alto riesgo en adolescentes	Santa Marta	5000.00	x	x	x	x	x	x	750.00	1750.00	2500.00	Niñez y Juventud
	Capacitación sobre principios morales y religiosos	Planes y Cumbre del Granzal	0.00	x		x		x		0.00	0.00	0.00	Niñez y Juventud
	Capacitar sobre salud e Higiene /motivación(autoestima) /embarazos de alto riesgos	Agua Colorada	10000.00	x	x	x	x	x	x	1500.00	3500.00	5000.00	Niñez y Juventud
59	Red de Jóvenes	Santa Marta	0.00		x	x	x	x	x	0.00	0.00	0.00	Niñez y Juventud
	Prohibir la venta de bebidas alcohólicas	Planes y Cumbre del Granzal	0.00	x	x	x	x	x	x	0.00	0.00	0.00	Niñez y Juventud
	Red de Jóvenes	Agua Colorada	0.00		x	x	x	x	x	0.00	0.00	0.00	Niñez y Juventud
	Convivio de mujeres y compartir experiencias	El Granzal	15000.00	x	x	x	x	x	x	2250.00	5250.00	7500.00	Mujeres

PLAN DE DESARROLLO MUNICIPAL DE SAN MARCOS, OCOTEPEQUE

	Formación en educación sexual y reproductiva	El Granzal	5000.00	x	x	x	x	x	x	750.00	1750.00	2500.00	Mujeres
	Capacitación en administración empresarial / embarazos de alto riesgo Y planificación familiar	Agua Colorada	6000.00	x	x	x	x	x	x	900.00	2100.00	3000.00	Mujeres
60	Capacitación en administración empresarial /embarazos de alto riesgo y planificación familiar	Santa Marta	20000.00	x	x	x	x	x	x	3000.00	7000.00	10000.00	Mujeres
61	Brigadas médicas por parte de la unidad de salud.	El Granzal	20000.00	x	x	x	x	x	x	3000.00	7000.00	10000.00	Tercera Edad
	Bono para tercera edad	Santa Marta	200000.00	x	x	x	x	x	x	30000.00	70000.00	100000.00	Tercera Edad
	Bono para la tercera edad	El Granzal	20000.00	x	x	x	x	x	x	3000.00	7000.00	10000.00	Tercera Edad
	Bono para la tercera edad	Planes y Cumbre del Granzal	600000.00		x		x		x	90000.00	210000.00	300000.00	Tercera Edad
	Formar comité comunitario que vele por el bienestar del adulto mayor	Santa Marta	0.00	x	x	x	x	x	x	0.00	0.00	0.00	Tercera Edad
	Formar comité comunitario que vele por el bienestar del adulto mayor	Agua Colorada	0.00	x	x	x	x	x	x	0.00	0.00	0.00	Tercera Edad
	Maratones para recolectar víveres	Santa Marta	0.00	x	x	x	x	x	x	0.00	0.00	0.00	Tercera Edad
	Maratones para recolectar víveres	Agua Colorada	0.00	x	x	x	x	x	x	0.00	0.00	0.00	Tercera Edad
62	Comité comunitario que vele por el bienestar del adulto mayor	El Granzal	0.00	x						0.00	0.00	0.00	Tercera Edad
	Bono para tercera edad	Agua Colorada	50000.00	x	x	x	x	x	x	7500.00	17500.00	25000.00	Tercera Edad
63	Mejoramiento a Vivienda	Planes y Cumbre del Granzal	357,000							71,400	178,500	107,100	Vivienda
	Mejoramiento a Vivienda	El Granzal	200,00							40,000	100,000	60,000	Vivienda

PLAN DE DESARROLLO MUNICIPAL DE SAN MARCOS, OCOTEPEQUE

64	Mejoramiento a Vivienda	Agua Colorada	300,00							60,000	150,000	90,000	Vivienda
	Capacitación a directivos de la junta de agua	El Granzal	3000.00	x	x	x	x	x	x	450.00	1050.00	1500.00	Agua y Saneamiento
	Capacitación a niños/as jóvenes y mujeres sobre la importancia de las organizaciones en la comunidad	Agua Colorada	10000.00	x	x	x				1500.00	3500.00	5000.00	Participación
	Formación en Equidad de género	Santa Marta	1000.00		x	x				150.00	350.00	500.00	Participación
	Formar a directivos en organización y participación comunitaria.	Santa Marta	10000.00	x	x	x	x	x	x	1500.00	3500.00	5000.00	Participación
	Capacitar a hombres y mujeres autoestima	El Granzal	5000.00		x	x				750.00	1750.00	2500.00	Participación
	Reestructuración del patronato	Santa Marta	0.00		x					0.00	0.00	0.00	Participación
	Formar equipo de genero	Agua Colorada	0.00		x	x				0.00	0.00	0.00	Participación
	Reestructuración del patronato	El Granzal	0.00	x		x		x		0.00	0.00	0.00	Participación
	Formar comité de gestión	Agua Colorada	0.00		x	x				0.00	0.00	0.00	Participación
65	Capacitación en Desarrollo Comunitario	Planes y Cumbre del Granzal	6000.00		x		x		x	900.00	2100.00	3000.00	Participación
	Programas de Liderazgo para líderes	El Granzal	20000.00	x	x	x	x	x	x	3000.00	7000.00	10000.00	Participación
	Educación a los habitantes sobre Violencia intrafamiliar	Santa Marta	5000.00	x	x					750.00	1750.00	2500.00	Seguridad Ciudadana
	Charlas sobre violencia Intrafamiliar	Agua Colorada	3000.00		x	x	x	x	x	450.00	1050.00	1500.00	Seguridad Ciudadana
	Capacitar a las autoridades Comunitarias	Santa Marta	5000.00	x	x	x	x	x	x	750.00	1750.00	2500.00	Seguridad Ciudadana

PLAN DE DESARROLLO MUNICIPAL DE SAN MARCOS, OCOTEPEQUE

	Normas de control social	EL Granzal	0.00	x	x	x	x	x	x	0.00	0.00	0.00	Seguridad Ciudadana
	Establecer normas de Control Social	Santa Marta	5000.00	x	x	x				750.00	1750.00	2500.00	Seguridad Ciudadana
	Ley seca en la comunidad	EL Granzal	20000.00	x	x	x	x	x	x	3000.00	7000.00	10000.00	Seguridad Ciudadana
	Programas para frecuentar la presencia de la policía	Agua Colorada	10000.00		x	x	x			1500.00	3500.00	5000.00	Seguridad Ciudadana
	Prohibir venta de bebidas alcohólicas	Planes y Cumbre del Granzal	0.00	x	x	x	x	x	x	0.00	0.00	0.00	Seguridad Ciudadana
	Ley para mantener el orden	Agua Colorada	3000.00			x	x	x	x	450.00	1050.00	1500.00	Seguridad Ciudadana
	Instalación de energía eléctrica al campo de fútbol	Agua Colorada	50000.00		x	x				7500.00	17500.00	25000.00	Infraestructura
	Complementar el Proyecto de Luz Eléctrica	Santa Marta	400000.00				x	x	x	60000.00	140000.00	200000.00	Infraestructura
66	Elaborar documental sobre la historia de rio nueves posas.	Santa Marta	10000.00			x	x			1500.00	3500.00	5000.00	Turismo
	Capacitación sobre prevención y tratamiento de IRAS	San Sebastián	7500.00	x		x		x		1125.00	2625.00	3750.00	Salud y Nutrición
	Capacitar a monitora de salud	Gualjoco	0.00	x	x					0.00	0.00	0.00	Salud y Nutrición
	Capacitación sobre higiene personal	Las Lajitas	0.00		x		x			0.00	0.00	0.00	Salud y Nutrición
	Capacitación sobre la importancia de la educación	Las Lajitas	0.00	x	x	x	x	x	x	0.00	0.00	0.00	Educación
	Capacitación sobre la importancia de la educación	Gualjoco	0.00	x	x	x	x	x	x	0.00	0.00	0.00	Educación
	Escuela para padres	San Sebastián	0.00	x	x	x	x	x	x	0.00	0.00	0.00	Educación
	Escuela para padres	Gualjoco	0.00	x	x	x	x	x	x	0.00	0.00	0.00	Educación

PLAN DE DESARROLLO MUNICIPAL DE SAN MARCOS, OCOTEPEQUE

	Escuela para padres	Las Lajitas	0.00	x	x	x	x	x	x	0.00	0.00	0.00	Educación
	Becas Estudiantiles	San Sebastián	60000.00	x	x	x	x	x	x	9000.00	21000.00	30000.00	Educación
	Dotación de material didáctico	San Sebastián	60000.00	x	x	x	x	x	x	9000.00	21000.00	30000.00	Educación
	Capacitación sobre principios morales, éticos y religiosos	Gualjoco	0.00		x		x		x	0.00	0.00	0.00	Niñez y Juventud
67	Capacitación sobre prevención de embarazos en adolescentes	San Sebastián	0.00		x		x		x	0.00	0.00	0.00	Niñez y Juventud
	Capacitación sobre principios morales, éticos y religiosos	Las Lajitas	0.00		x		x		x	0.00	0.00	0.00	Niñez y Juventud
	Capacitación en principios morales y espirituales	Gualjoco	0.00		x		x			0.00	0.00	0.00	Mujeres
	Capacitación en autoestima	Gualjoco	5000.00		x		x			750.00	1750.00	2500.00	Mujeres
	Capacitación en educación sexual reproductiva / principios morales y espirituales	Las Lajitas	0.00	x		x		x		0.00	0.00	0.00	Mujeres
	Capacitación sobre planificación familiar	Las Lajitas	0.00		x			x		0.00	0.00	0.00	Mujeres
68	Bono para personas de la tercera edad	Gualjoco	60000.00	x	x	x	x	x	x	9000.00	21000.00	30000.00	Tercera Edad
	Bono para personas de la tercera edad	Las Lajitas	120000.00	x	x	x	x	x	x	18000.00	42000.00	60000.00	Tercera Edad
69	Mejoramiento de Vivienda	Las Lajitas	100,000		x				x	20,000	50,000	30,000	Vivienda
	Mejoramiento de Vivienda	Gualjoco	170,000	x			x			34,000	85,000	51,000	Vivienda
	Mejoramiento de Vivienda	San Sebastián	340,000			x		x		68,000	170,000	102,000	Vivienda
	Bono Solidario	San Sebastián	60000.00		x		x		x	9000.00	21000.00	30000.00	Seguridad Alimentaria

PLAN DE DESARROLLO MUNICIPAL DE SAN MARCOS, OCOTEPEQUE

	Capacitación en Liderazgo	Gualjoco	4500.00		x		x		x	675.00	1575.00	2250.00	Participación
	Capacitación en Liderazgo	Las Lajitas	3000.00	x			x			450.00	1050.00	1500.00	Participación
	Capacitación en Liderazgo	San Sebastián	2000.00		x		x			300.00	700.00	1000.00	Participación
	Capacitación en autoestima	Gualjoco	3000.00	x			x			450.00	1050.00	1500.00	Participación
	Capacitación en autoestima	Las Lajitas	9000.00		x		x		x	1350.00	3150.00	4500.00	Participación
	Capacitación en equidad de genero	Gualjoco	2000.00				x			300.00	700.00	1000.00	Participación
	Capacitación en principios morales, éticos y religiosos	Las Lajitas	0.00		x	x	x	x	x	0.00	0.00	0.00	participación
	Capacitación en autoestima	San Sebastián	6000.00	x		x		x		900.00	2100.00	3000.00	participación
70	Patrullaje policial	San Sebastián	0.00	x	x	x	x	x	x	0.00	0.00	0.00	Seguridad Ciudadana
	Patrullaje policial	Las Lajitas	0.00	x	x	x	x	x	x	0.00	0.00	0.00	Seguridad Ciudadana
71	Mesa de seguridad ciudadana	Las Lajitas	0.00	x	x	x	x	x	x	0.00	0.00	0.00	Seguridad Ciudadana
	Botiquín con medicamentos	El Calvario	2500.00	x	x	x	x	x	x	375.00	875.00	1250.00	Salud y Nutrición
	Campañas sobre prevención de enfermedades.	El Calvario	3000.00	x						450.00	1050.00	1500.00	Salud y Nutrición
	Capacitaciones en higiene personal	Villa Florencia	10000.00		x					1500.00	3500.00	5000.00	Salud y Nutrición
	Campañas sobre prevención de enfermedades	Villa Florencia	2000.00	x	x	x	x	x	x	300.00	700.00	1000.00	Salud y Nutrición
	Capacitación sobre la importancia de la Educación	Villa Florencia	6000.00	x						900.00	2100.00	3000.00	Educación
	Alfabetización para padres	Villa Florencia	2000.00	x						300.00	700.00	1000.00	Educación
	Becas estudiantiles	El Calvario	6000.00	x	x	x	x	x	x	900.00	2100.00	3000.00	Educación
	Becas Estudiantiles	Villa Florencia	100000.00		x					15000.00	35000.00	50000.00	Educación

PLAN DE DESARROLLO MUNICIPAL DE SAN MARCOS, OCOTEPEQUE

	Kits escolar	El Calvario	1000.00	x	x	x	x	x	x	150.00	350.00	500.00	Educación
	Actualizar el diagnóstico de la situación educativa	El Calvario	1000.00	x						150.00	350.00	500.00	Educación
72	Club de jóvenes	Villa Florencia	30000.00		x					4500.00	10500.00	15000.00	Niñez y Juventud
	Tardes Culturales	Villa Florencia	5,000							750	2,500	1,750	Mujeres
	Club de mujeres	Villa Florencia	10000.00		x					1500.00	3500.00	5000.00	Mujeres
	Organización de Mujeres	El Calvario	1000.00	x						150.00	350.00	500.00	Mujeres
	Campañas de vacunación contra virus papiloma humano.	El Calvario	105000.00	x	x	x	x	x	x	15750.00	36750.00	52500.00	Mujeres
	Equipo y materiales médico para la casa hogar	El Calvario	500000.00		x					75000.00	175000.00	250000.00	Tercera Edad
	Elaborar propuestas para incidir ante la corporación municipal y acceder a los fondos para la tercera edad	Villa Florencia	200.00	x						30.00	70.00	100.00	Tercera Edad
	Kits de juegos de memoria (Ajedrez, Rompecabezas, Domino)	Villa Florencia	2000.00		x					300.00	700.00	1000.00	Tercera Edad
	Carnet de identificación	El Calvario	1500.00	x						225.00	525.00	750.00	Tercera Edad
	Actualizar el estudio situacional de viviendas	Villa Florencia	0.00	x						0.00	0.00	0.00	Vivienda
	Mejoramiento de viviendas	El calvario	100,000							20,000	50,000	30,000	Vivienda
	Mejoramiento de viviendas	Villa Florencia	425,000							85,000	212,500	127,500	Vivienda
	Capacitaciones sobre autoestima	Villa Florencia	2500.00	x						375.00	875.00	1250.00	participación
	Capacitación en temas de organización	El Calvario	4000.00	x						600.00	1400.00	2000.00	participación
73	Capacitación en Formación de Lideres	El Calvario	0.00	x						0.00	0.00	0.00	Participación

PLAN DE DESARROLLO MUNICIPAL DE SAN MARCOS, OCOTEPEQUE

	Capacitaciones sobre participación comunal	Villa Florencia	2500.00	x						375.00	875.00	1250.00	participación
	Re-estructuración del patronato	El Calvario	0.00	x		x		x		0.00	0.00	0.00	Participación
	Comités de vigilancia	Villa Florencia	0.00	x						0.00	0.00	0.00	Seguridad Ciudadana
74	Mesa de seguridad ciudadana	El Calvario	0.00	x	x	x	x	x	x	0.00	0.00	0.00	Seguridad Ciudadana
	Mayor presencia policial	Villa Florencia	0.00	x	x	x	x	x	x	0.00	0.00	0.00	Seguridad Ciudadana
	Mejoramiento del alumbrado publico	El Calvario	25000.00	x	x	x	x	x	x	3750.00	8750.00	12500.00	Infraestructura
	Establecer y respetar el horario de distribución del agua	El Calvario	0.00	x	x	x	x	x	x	0.00	0.00	0.00	Agua y Saneamiento
75	Reparación y mantenimiento alumbrado publico	Villa Florencia	25000.00	x						3750.00	8750.00	12500.00	Infraestructura

PROGRAMACION DEL PLAN DE INVERSION MUNICIPAL PLURIANUAL
Proyectos De Desarrollo Productivo Priorizados Por Cada Zona Y Eje Temático
SAN MARCOS, OCOTEPEQUE.
(275 proyectos)

Prioridad	Nombre del proyecto	Comunidad, caseríos, barrio o colonia / intercomunitario	Costo Total	Años de Ejecución						Financiamiento			Eje Temático
				18	19	20	21	22	23	Comunitario	Municipal	Externo	
1	Implementar el vaso de leche	El Prado	30,000	x	x	x	x	x	x	6,000	15,000	9,000	Educación
	Talleres Vocacionales	El Pinal	75,000.00		x	x			x	11,250.00	26,250.00	37,500.00	Niñez y Juventud
	Microempresa (Torrefacción)	El Pinal	500,000.00		x	x				75,000.00	175,000.00	250,000.00	Mujeres
2	Talleres vocacionales (Corte y confección, repostería, Bisutería)	El Pinal	100,000.00			x	x	x	x	15000.00	35000.00	50000.00	Mujeres
	Talleres Vocacionales (Corte y confección y manualidades)	Cumbre Del Jaralón	50,000.00	x		x				7500.00	17500.00	25000.00	Mujeres
	Talleres Vocacionales (Corte y confección y manualidades)	Buenos Aires, El Jaralón	50,000.00	x		x				7500.00	17500.00	25000.00	Mujeres
	Caja Rural	El Pinal	100,000.00		x	x				15000.00	35000.00	50000.00	Economía

PLAN DE DESARROLLO MUNICIPAL DE SAN MARCOS, OCOTEPEQUE

	Implementación de fincas integrales	Cumbre Del Jaralón	300,000.00		x					45000.00	105000.00	150000.00	Economía
	Escuelas de campo	Buenos Aires, El Jaralón	50,000.00	x	x					7500.00	17500.00	25000.00	Economía
	Capacitación y Asesoría técnica para productores agrícolas	El Prado	3,000.00		x	x				450.00	1050.00	1500.00	Economía
	Semilla mejorada	Cumbre Del Jaralón	120,000.00	x		x		x		18000.00	42000.00	60000.00	Economía
	Caja Rural	Buenos Aires, El Jaralón	100,000.00		x	x				15000.00	35000.00	50000.00	Economía
3	Capacitación y Asesoría técnica agrícola	El Pinal	30,000.00	x		x		x		4500.00	10500.00	15000.00	Economía
	Microempresas	Buenos Aires, El Jaralón	200,000.00				x	x		30000.00	70000.00	100000.00	Economía
4	Microempresas	Cumbre Del Jaralón	100,000.00			x				15000.00	35000.00	50000.00	Economía
	Microempresas	El Prado	100,000.00				x			15000.00	35000.00	50000.00	Economía
5	Capacitación en preparación de alimentos	Cumbre del Jaralón	8,000.00		x		x			1200.00	2800.00	4000.00	Seguridad Alimentaria
	Capacitación y asistencia técnica para los agricultores.	El Prado	6,000.00	x		x		x		900.00	2100.00	3000.00	Seguridad Alimentaria
	Huertos familiares	El Prado	60,000.00	x		x		x		9000.00	21000.00	30000.00	Seguridad Alimentaria
	Comité de seguridad alimentaria	Buenos Aires, El Jaralón	0.00		x					0.00	0.00	0.00	Seguridad Alimentaria
	Huertos familiares	El Pinal	75,000.00	x		x		x		11250.00	26250.00	37500.00	Seguridad Alimentaria

PLAN DE DESARROLLO MUNICIPAL DE SAN MARCOS, OCOTEPEQUE

	Huertos familiares	Cumbre del Jaralón	90,000.00	x		x		x		13500.00	31500.00	45000.00	Seguridad Alimentaria
	Capacitación en preparación de alimentos	Buenos Aires, El Jaralón	8,000.00		x		x			1200.00	2800.00	4000.00	Seguridad Alimentaria
6	Huertos familiares	Buenos Aires, El Jaralón	80,000.00	x			x	x		12000.00	28000.00	40000.00	Seguridad Alimentaria
	Capacitación en preparación de alimentos	El Prado	4,000.00		x		x			600.00	1400.00	2000.00	Seguridad Alimentaria
	Alquiler de terreno a bajos costos	Cumbre Del Jaralón	150,000.00		x	x				22500.00	52500.00	75000.00	Tierra
	Alquiler de terreno a bajos costos	El Prado	40,000.00			x	x			6000.00	14000.00	20000.00	Tierra
	Fincas Integrales	Buenos Aires, El Jaralón	200,000.00			x				40,000.00	100,000.00	60,000.00	Turismo
7	Capacitación sobre preparación de alimento nutritivos	El Refugio	5,000.00		x		x			750.00	1750.00	2500.00	Salud y Nutrición
	Talleres vocacionales	Llano del Horcon	150,000.00		x	x	x	x	x	22500.00	52500.00	75000.00	Educación
8	Programa de talleres vocacionales (Corte y confección, repostería, mecánica, belleza, electricidad)	Llano del Horcon	100,000.00		x		x		x	15000.00	35000.00	50000.00	Niñez y Juventud
	Talleres vocacionales soldadura, electricidad y mecánica	Cunce	120,000.00		x		x		x	18000.00	42000.00	60000.00	Niñez y Juventud
	Talleres vocacionales (manualidades y otros)	Cunce	50,000.00			x	x			7500.00	17500.00	25000.00	Mujeres

PLAN DE DESARROLLO MUNICIPAL DE SAN MARCOS, OCOTEPEQUE

	Talleres Vocacionales	Potreriillos	40,000.00		x		x			6000.00	14000.00	20000.00	Economía
	Creación de caja rural	Llano del Horcon	100,000.00	x	x					15000.00	35000.00	50000.00	Economía
	Creación de microempresas	Cunce	100,000.00			x	x			15000.00	35000.00	50000.00	Economía
	Capacitación e implementación de nuevas técnicas agrícolas	Potreriillos	20,000.00	x		x				3000.00	7000.00	10000.00	Economía
	Financiamiento para productores	El Refugio	600,000.00	x	x	x	x	x	x	90000.00	210000.00	300000.00	Economía
9	Fortalecimiento a caja rural	Cunce	500,000.00		x	x				75000.00	175000.00	250000.00	Economía
	Financiamiento para productores	Llano del Horcon	1000,000.00	x		x		x		150000.00	350000.00	500000.00	Economía
	Talleres vocacionales	El Refugio	50,000.00			x				7500.00	17500.00	25000.00	Economía
	Creación de microempresas	Llano del Horcon	100,000.00			x				15000.00	35000.00	50000.00	Economía
	Semilla Mejorada	Potreriillos	40,000.00		x		x			6000.00	20000.00	20000.00	Economía
	Talleres vocacionales	Cunce	90,000.00		x		x		x	13500.00	31500.00	45000.00	Economía
	Fortalecimiento a caja rural	El Refugio	100,000.00	x	x					15000.00	35000.00	50000.00	Economía
	Diversificación de cultivos	Llano del Horcon	40,000.00		x	x				6000.00	14000.00	20000.00	Seguridad Alimentaria
	Implementar olla común	El Refugio	50,000.00		x		x			7500.00	17500.00	25000.00	Seguridad Alimentaria
10	Huertos familiares	Potreriillos	90,000.00	x		x		x		13500.00	31500.00	45000.00	Seguridad Alimentaria
	Semilla mejorada	Llano del Horcon	90,000.00			x	x	x		13500.00	31500.00	45000.00	Seguridad Alimentaria
	Capacitación en preparación de alimentos nutritivos	Cunce	10,000.00		x		x			1500.00	3500.00	5000.00	Seguridad Alimentaria

PLAN DE DESARROLLO MUNICIPAL DE SAN MARCOS, OCOTEPEQUE

	Taller sobre preparación de alimentos nutritivos	El Refugio	15,000.00		x					2250.00	5250.00	7500.00	Seguridad Alimentaria
11	Huertos familiares	El Refugio	120,000.00	x		x				18000.00	42000.00	60000.00	Seguridad Alimentaria
	Huertos familiares	Llano del Horcon	100,000.00	x		x				15000.00	35000.00	50000.00	Seguridad Alimentaria
12	Huertos familiares	Cunce	100,000.00	x			x			15000.00	35000.00	50000.00	Seguridad Alimentaria
	Alquiler de tierras a bajos costos	Llano del Horcon	60,000.00		x	x				9000.00	21000.00	30000.00	Tierra
	Alquilar de tierras	Cunce	180,000.00	x	x	x				27000.00	63000.00	90000.00	Tierra
	Talleres vocacionales	Barranquito Colorado	20,000.00			x	x			3000.00	7000.00	10000.00	Educación
	Taller sobre preparación de medicinas naturales	Barranquito Colorado	10,000.00			x				2,000	5,000.00	3000	Recursos Naturales
	Talleres vocacionales	Pashapa	50,000.00			x		x		7500.00	17500.00	25000.00	Niñez y Juventud
	Talleres vocacionales (albañilería, electricidad, mecánica)	La Lima	50,000.00				x	x		7500.00	17500.00	25000.00	Niñez y Juventud
	Programa de talleres vocacionales (electricidad, estructuras metálicas)	El Carrizal	50,000.00		x		x			7500.00	17500.00	25000.00	Niñez y Juventud
	Talleres vocacionales (Repostería, corte y Confección, Belleza y Bisutería)	La Lima	50,000.00				x	x		7500.00	17500.00	25000.00	Mujeres
	Taller de manualidades	El Carrizal	20,000.00			x				3000.00	7000.00	10000.00	Mujeres

PLAN DE DESARROLLO MUNICIPAL DE SAN MARCOS, OCOTEPEQUE

	Talleres vocacionales (Corte y confección y otros temas)	Barranquito Colorado	100,000.00	x		x		x		15000.00	35000.00	50000.00	Mujeres
	Talleres vocacionales	Pashapa	40,000.00		x		x			6000.00	14000.00	20000.00	Mujeres
13	Asistencia técnica y financiera para productores	El Playon	600,000.00	x	x	x	x	x	x	90000.00	210000.00	300000.00	Economía
	Microempresas	El Carrizal	100,000.00		x					15000.00	35000.00	50000.00	Economía
	Capacitación y asesoría técnica agrícola	Barranquito Colorado	60,000.00	x	x	x	x	x	x	9000.00	21000.00	30000.00	Economía
	Capacitación y asesoría técnica en producción agrícola	La Lima	10,000.00		x		x			1500.00	3500.00	5000.00	Economía
	Talleres Vocacionales	Planes del Playon	40,000.00		x	x				6000.00	14000.00	20000.00	Economía
	Creación de microempresas	El Playon	100,000.00			x	x			15000.00	35000.00	50000.00	Economía
	Microempresas	Barranquito Colorado	100,000.00		x					15000.00	35000.00	50000.00	Economía
	Diversificación de cultivos	Pashapa	75,000.00	x		x		x		11250.00	26250.00	37500.00	Economía
	Microempresas	Planes del Playon	100,000.00		x					15000.00	5250.00	50000.00	Economía
14	Capacitación y Asesoría técnica agrícola	Pashapa	30,000.00		x	x	x			4500.00	10500.00	15000.00	Economía
	Microempresas	La Lima	50,000.00		x	x				7500.00	17500.00	25000.00	Economía
	Implementar agricultura tecnificada	Planes del Playon	100,000.00				x			15000.00	35000.00	50000.00	Economía
	Talleres vocacionales (carpintería, mecánica, electricidad)	El Playon	20,000.00		x					3000.00	7000.00	10000.00	Economía

PLAN DE DESARROLLO MUNICIPAL DE SAN MARCOS, OCOTEPEQUE

	Financiamiento para productores	Pashapa	250,000.00		x	x				37500.00	87500.00	125000.00	economía
	Diversificación de cultivos	La Lima	150,000.00	x		x		x		22500.00	52500.00	75000.00	Economía
	Financiamiento para productores	El Carrizal	1000,000.00	x		x		x		350000.00	350000.00	500000.00	Economía
	Financiamiento para productores	Barranquito Colorado	600,000.00	x	x		x			90000.00	210000.00	300000.00	Economía
15	Fortalecimiento a caja rural	El Carrizal	1000,000.00	x		x		x		150000.00	350000.00	500000.00	Economía
	Taller en buenas practicas alimentarias	Barranquito Colorado	10,000.00		x	x				1500.00	3500.00	5000.00	Seguridad Alimentaria
16	Capacitación sobre preparación de Alimentos	El Carrizal	5,000.00		x					750.00	1750.00	2500.00	Seguridad Alimentaria
17	Capacitación en preparación de alimentos	Planes del Playon	15,000.00		x		x		x	2250.00	5250.00	7500.00	Seguridad Alimentaria
	Capacitación en preparación de alimentos	Barranquito Colorado	6,000.00	x			x		x	900.00	2100.00	3000.00	Seguridad Alimentaria
	Huertos familiares	El Playon	120,000.00	x		x				18000.00	42000.00	60000.00	Seguridad Alimentaria
18	Capacitación sobre buenas practicas alimentarias	La Lima	6,000.00	x		x		x		900.00	2100.00	3000.00	Seguridad Alimentaria
	Huertos familiares	El Carrizal	300,000.00	x		x		x		45000.00	105000.00	150000.00	Seguridad Alimentaria
	Huertos familiares	La Lima	45,000.00	x	x		x			6750.00	15750.00	22500.00	Seguridad Alimentaria
	Taller sobre la Olla Común	El Carrizal	10,000.00			x				1500.00	3500.00	5000.00	Seguridad Alimentaria
	La olla común	La Lima	3,000.00		x		x			450.00	1050.00	1500.00	Seguridad Alimentaria

PLAN DE DESARROLLO MUNICIPAL DE SAN MARCOS, OCOTEPEQUE

	Huertos familiares	Planes del Playon	54,000.00	x		x		x		8100.00	18900.00	27000.00	Seguridad Alimentaria
19	Huertos familiares	Barranquito Colorado	75,000.00	x		x		x		11250.00	26250.00	37500.00	Seguridad Alimentaria
20	Huertos familiares	Pashapa	75,000.00	x		x		x		11250.00	26250.00	37500.00	Seguridad Alimentaria
21	Implementar programa de granos básicos	El Playon	40,000.00			x				6000.00	14000.00	20000.00	Seguridad Alimentaria
	Formar Asociación de Productores Agrícolas	La Lima	2,000.00			x				300.00	700.00	1000.00	Tierra
	Alquilar de tierras	El Playon	20,000.00			x				3000.00	7000.00	10000.00	Tierra
	Alquiler de tierras	El Carrizal	300,000.00	x		x	x			45000.00	105000.00	150000.00	Tierra
	Capacitación sobre preparación de alimento nutritivo	El Suyate	5,000.00			x				750.00	1750.00	2500.00	Salud y Nutrición
	Capacitación sobre preparación de alimento nutritivo	Los Lesquines	10,000.00			x		x		1500.00	3500.00	5000.00	Salud y Nutrición
	Capacitación sobre preparación de alimento nutritivo	Agua Zarca	5,000.00	x				x		750.00	1750.00	2500.00	Salud y Nutrición
	Programa de alimentación nutritiva	Agua Zarca	15,000.00					x		2250.00	5250.00	7500.00	Salud y Nutrición
22	Programas de alimentación nutritiva	San Luis	30,000.00					x	x	4500.00	10500.00	15000.00	Salud y Nutrición
	Taller sobre preparación de abonos orgánicos y uso adecuados de químicos	Sabana Larga	25,000.00					x		3750.00	8750.00	12500.00	Recursos Naturales y Ambiente

PLAN DE DESARROLLO MUNICIPAL DE SAN MARCOS, OCOTEPEQUE

	Programa de talleres vocacionales (electricidad, estructuras metálicas y Otros)	Los Lesquines	50,000.00		x		x			7500.00	17500.00	25000.00	Niñez y Juventud
	Talleres vocacionales soldadura electricidad y mecánica	San Luis	90,000.00		x		x		x	13500.00	31500.00	45000.00	Niñez y Juventud
	Programa de talleres vocacionales (electricidad, estructuras metálicas y Otros)	Agua Zarca	200,000.00		x		x			30000.00	70000.00	100000.00	Niñez y Juventud
	Programa de talleres vocacionales	El Suyate	100,000.00	x			x		x	15000.00	35000.00	50000.00	Niñez y Juventud
23	Programa de talleres vocacionales	El Transito	50,000.00		x		x			7500.00	17500.00	25000.00	Niñez y Juventud
24	Talleres vocacionales (Bisutería, Belleza, Corte y confección, Repostería)	Sabana Larga	100,000.00	x	x	x	x	x	x	15000.00	35000.00	50000.00	Mujeres
	Taller de manualidades	San Luis	15,000.00		x					2250.00	5250.00	7500.00	Mujeres
	Talleres vocacionales (sastrería, repostería y panadería)	Agua Zarca	100,000.00	x			x		x	15000.00	35000.00	50000.00	Mujeres
	Talleres vocacionales (Corte y confección, bisutería, repostería)	Los Lesquines	75,000.00		x	x	x			11250.00	26250.00	37500.00	Mujeres

PLAN DE DESARROLLO MUNICIPAL DE SAN MARCOS, OCOTEPEQUE

	Talleres vocacionales (soldadura, mecánica) y Microempresas (Panadería, Tortillería)	El Transito	210,000.00		x	x	x			31500.00	73500.00	105000.00	Economía
	Talleres vocacionales	San Luis	50,000.00			x		x		7500.00	17500.00	25000.00	Economía
25	Creación de microempresas (panaderías, tortillerías, etc.) avícolas y apícolas	Agua Zarca	300,000.00			x	x	x		45000.00	105000.00	150000.00	Economía
	Capacitación y asistencia técnica para productores agrícola	El Transito	15,000.00		x	x	x			2250.00	5250.00	7500.00	Economía
	Talleres vocacionales	Los Lesquines	60,000.00	x		x		x		9000.00	21000.00	30000.00	Economía
	Capacitación y asistencia técnica para producción agrícola	Los Lesquines	50,000.00			x	x			7500.00	17500.00	25000.00	Economía
26	Programa en asistencia técnica y financiera para productores	San Luis	600,000.00		x		x			90000.00	210000.00	300000.00	Economía
	Creación de caja rural	Agua Zarca	100,000.00	x	x	x				15000.00	35000.00	50000.00	Economía
	Fortalecimiento a caja rural “unidos fomentando desarrollo”	El Suyate	30,000.00		x		x			4500.00	10500.00	15000.00	Economía
	Capacitación e implementación de nuevas técnicas agrícolas	Sabana Larga	95,000.00	x		x				14250.00	33250.00	47500.00	Economía
	Fortalecer caja rural	San Luis	100,000.00			x				15000.00	35000.00	50000.00	Economía
	Fortalecimiento a caja rural	El Transito	1000,000.00	x		x				150000.00	350000.00	500000.00	Economía

PLAN DE DESARROLLO MUNICIPAL DE SAN MARCOS, OCOTEPEQUE

	Fortalecer a caja rural	Los Lesquines	500,000.00		x	x				75000.00	175000.00	250000.00	Economía
	Implementar granjas avícolas.	El Suyate	100,000.00		x	x				15000.00	35000.00	50000.00	Economía
	Microempresas	Sabana Larga	300,000.00					x		45000.00	105000.00	150000.00	Economía
	Creación de microempresas	El Suyate	100,000.00				x			15000.00	35000.00	50000.00	Economía
	Financiamiento para productores	Sabana Larga	500,000.00	x		x		x		75000.00	175000.00	250000.00	Economía
27	Implementar un sistema de riego	Agua Zarca	300,000.00		x	x	x			45000.00	105000.00	150000.00	Economía
	Taller sobre preparación de alimenticios	Los Lesquines	10,000.00		x					1500.00	3500.00	5000.00	Seguridad Alimentaria
	Diversificación de cultivos	El Transito	500,000.00	x	x					75000.00	175000.00	250000.00	Seguridad Alimentaria
	Huertos familiares	Sabana Larga	180,000.00	x		x		x		27000.00	63000.00	90000.00	Seguridad Alimentaria
	Huertos familiares	San Luis	100,000.00	x			x			15000.00	35000.00	50000.00	Seguridad Alimentaria
	Huertos familiares	El Transito	300,000.00	x		x		x		45000.00	105000.00	150000.00	Seguridad Alimentaria
	Capacitación en preparación de alimentos nutritivos	San Luis	5,000.00		x					750.00	1750.00	2500.00	Seguridad Alimentaria
28	Huertos familiares	Los Lesquines	75,000.00	x		x		x		11250.00	26250.00	37500.00	Seguridad Alimentaria
	Diversificación de cultivos	El Suyate	40,000.00		x		x			6000.00	14000.00	20000.00	Seguridad Alimentaria
	Huertos familiares	Agua Zarca	44,000.00	x			x			6600.00	15400.00	22000.00	Seguridad Alimentaria

PLAN DE DESARROLLO MUNICIPAL DE SAN MARCOS, OCOTEPEQUE

	Diversificación de cultivos	Sabana Larga	150,000.00		x		x			22500.00	52500.00	75000.00	Seguridad Alimentaria
29	Huertos familiares	El Suyate	60,000.00	x		x				9000.00	21000.00	30000.00	Seguridad Alimentaria
30	Programa de semillas mejoradas	El Transito	400,000.00	x		x				60000.00	140000.00	200000.00	Seguridad Alimentaria
	Programa de semillas mejoradas	Los Lesquines	50,000.00	x		x				7500.00	17500.00	25000.00	Seguridad Alimentaria
	Implementación de granjas avícolas	San Luis	50,000.00			x				7500.00	17500.00	25000.00	Seguridad Alimentaria
	Programa de semillas mejoradas.	Agua Zarca	30,000.00			x				4500.00	10500.00	15000.00	Seguridad Alimentaria
	Alquiler de tierras a bajos costos	Sabana Larga	180,000.00	x	x			x		27000.00	63000.00	90000.00	Tierra
	Alquilar de tierras 2500	San Luis	50,000.00		x					7500.00	17500.00	25000.00	Tierra
	Alquiler de tierras	Agua Zarca	30,000.00	x	x					4500.00	10500.00	15000.00	Tierra
	Completar la merienda escolar	Platanares	10,000.00	x	x	x	x	x	x	2,000.00	5,000.00	3,000.00	Educación
	Talleres Ocupacionales(Carpintería, Balconería, Carpintería, albañilería otros)	La Tejera	50,000.00			x	x			7500.00	17500.00	25000.00	Niñez y Juventud
	Talleres de manualidades en el Centro educativo / Vocacionales (Soldadura, carpintería, albañilería)	Platanares	45,000.00	x	x	x	x	x	x	6750.00	15750.00	22500.00	Niñez y Juventud
	Talleres de Manualidades	San Juan	10,000.00		x	x	x			1500.00	3500.00	5000.00	Niñez y Juventud

PLAN DE DESARROLLO MUNICIPAL DE SAN MARCOS, OCOTEPEQUE

31	Taller de manualidades / panadería, Corte confección Artesanía y (otros)	Mesa Grande	35,000.00	x	x	x	x	x	x	5250.00	12250.00	17500.00	Niñez y Juventud
	Microempresa infantil de Floristería.	Mesa Grande	50,000.00		x	x				7500.00	17500.00	25000.00	Niñez y Juventud
	Talleres de Corte y Confección	San Juan	50,000.00		x	x	x	x	x	7500.00	17500.00	25000.00	Mujeres
	Talleres de manualidades para mujeres	Platanares	35,000.00	x	x					5250.00	12250.00	17500.00	Mujeres
	Taller de manualidades / panadería, Corte confección Artesanía y (otros)	Mesa Grande	35,000.00	x	x	x	x			5250.00	12250.00	17500.00	Mujeres
	Microempresas de panadería	La Tejera	50,000.00			x	x			7500.00	17500.00	25000.00	Mujeres
	Talleres de Corte y Confección	La Ascensión	20,000.00		x	x	x	x		3000.00	7000.00	10000.00	Mujeres
	Talleres de Corte y Confección / Sala de Belleza	La Tejera	20,000.00		x	x				3000.00	7000.00	10000.00	Mujeres
32	Microempresa de mujeres (repostería y otros)	San Juan	50,000.00		x	x				7500.00	17500.00	25000.00	Mujeres
	Microempresa de mujeres	Platanares	50,000.00		x					7500.00	17500.00	25000.00	Mujeres
	Microempresas de mujeres	La Ascensión	50,000.00		x	x	x			7500.00	17500.00	25000.00	Mujeres
	Microempresas de mujeres	Mesa Grande	50,000.00		x					7500.00	17500.00	25000.00	Mujeres

PLAN DE DESARROLLO MUNICIPAL DE SAN MARCOS, OCOTEPEQUE

	Implementar Talleres de (hojalatería, mecánica, carpintería y otros.)	San Juan	50,000.00	x	x	x	x	x	x	7500.00	17500.00	25000.00	Economía
	Microempresas	San Juan	50,000.00		x	x	x	x	x	7500.00	17500.00	25000.00	Economía
33	Microempresa de granos básicos	Mesa Grande	70,000.00			x				10500.00	24500.00	35000.00	Economía
	Cooperativa Cafetalera	Mesa Grande	100,000.00	x	x					15000.00	35000.00	50000.00	Economía
	Formar una cooperativa cafetalera	La Ascensión	300,000.00		x					45000.00	105000.00	150000.00	Economía
	Formar una caja rural de ahorro y crédito	La Ascensión	50,000.00	x						7500.00	17500.00	25000.00	Economía
34	Proyecto de Piscicultura, avicultura y apicultura	San Juan	100,000.00	x	x	x	x			15000.00	35000.00	50000.00	Economía
35	Microempresas de granos básicos	La Ascensión	50,000.00			x	x			7500.00	17500.00	25000.00	Economía
	Financiamiento de Proyectos	La Tejera	50,000.00			x	x			7500.00	17500.00	25000.00	Economía
	Formar una Caja Rural de Ahorro y Crédito	Platanares	20,000.00	x	x					3000.00	7000.00	10000.00	Economía
	Fortalecer las cajas rurales de ahorro y crédito	Mesa Grande	120,000.00	x	x	x	x	x		18000.00	42000.00	60000.00	Economía
	Organizar y capacitar Micro empresas familiares	Platanares	100,000.00		x					15000.00	35000.00	50000.00	Economía
36	Implementación de proyectos productivos	Platanares	150,000.00				x	x	x	22500.00	52500.00	75000.00	Economía

PLAN DE DESARROLLO MUNICIPAL DE SAN MARCOS, OCOTEPEQUE

	Implementar Talleres de la olla común / Preparación alimentos nutritivos	La Ascensión	60,000.00		x	x	x			9000.00	21000.00	30000.00	Seguridad Alimentaria
	Implementar Vaso de leche	San Juan		x	x	x	x	x	x				Seguridad alimentaria
37	Formación sobre Seguridad Alimentaria	La Tejera	5,000.00		x	x				750.00	1750.00	2500.00	Seguridad Alimentaria
	Capacitación en la preparación de alimentos	Mesa Grande	0.00	x	x	x	x	x	x	0.00	0.00	0.00	Seguridad Alimentaria
	Educación a las madres de Familia en la preparación de alimentos.	San Juan	5,000.00	x	x	x	x	x	x	750.00	1750.00	2500.00	Seguridad Alimentaria
	Implementar huertos familiares.	La Ascensión	150,000.00	x	x	x	x	x	x	22500.00	52500.00	75000.00	Seguridad Alimentaria
	Huertos Familiares	Mesa Grande	50,000.00	x	x	x	x	x	x	7500.00	17500.00	25000.00	Seguridad Alimentaria
	Huertos Familiares	San Juan	40,000.00	x	x	x	x	x	x	6000.00	14000.00	20000.00	Seguridad Alimentaria
	Programa de diversidad de cultivos	La Ascensión	20,000.00	x	x	x	x	x	x	3000.00	7000.00	10000.00	Seguridad Alimentaria
	Dar seguimiento a las peceras establecida	Mesa Grande	50,000.00	x	x	x	x	x	x	7500.00	17500.00	25000.00	Seguridad Alimentaria
	Asistencia técnica y financiera para los productores	Platanares	300,000.00	x	x	x	x	x	x	45000.00	105000.00	150000.00	Seguridad Alimentaria
	Mejoramiento de Merienda Escolar (Vaso de leche)	San Juan	50,000.00	x	x	x	x	x	x	10,000.00	25,000.00	15,000.00	Seguridad Alimentaria

PLAN DE DESARROLLO MUNICIPAL DE SAN MARCOS, OCOTEPEQUE

38	Huertos Familiares	La Tejera	20,000.00		x	x				3000.00	7000.00	10000.00	Seguridad Alimentaria
	Mantenimiento a los huertos familiares	Platanares	50,000.00	x	x	x	x	x	x	7500.00	17500.00	25000.00	Seguridad Alimentaria
	Implementar parcelas colectivas	Platanares	50,000.00		x	x	x	x	x	7500.00	17500.00	25000.00	Seguridad Alimentaria
	Capacitaciones a los agricultores en cómo prevenir y mitigar las enfermedades más frecuentes en el cultivo de café	San Juan	5,000.00	x	x	x		x	x	750.00	1750.00	2500.00	Tierra
	Capacitación sobre conservación de suelo / Preparación de abonos orgánico	La Ascensión	30,000.00	x	x	x	x	x	x	4500.00	10500.00	15000.00	Tierra
	Implementar el uso de abono orgánico.	San Juan	50,000.00		x	x	x	x	x	7500.00	17500.00	25000.00	Tierra
	Capacitaciones a los agricultores en cómo prevenir y mitigar las enfermedades más frecuentes en el cultivo del café.	Platanares	180,000.00	x	x	x	x	x	x	27000.00	63000.00	90000.00	Tierra
	Ampliar el uso de las tierras municipales	Mesa Grande	100,000.00		x	x	x			15000.00	35000.00	50000.00	Tierra
	Asistencia técnica y financiera para productores	Mesa Grande	300,000.00		x	x	x			45000.00	105000.00	150000.00	Tierra

PLAN DE DESARROLLO MUNICIPAL DE SAN MARCOS, OCOTEPEQUE

39	Asistencias técnica y financiera a productores	La Ascensión	5,000.00	x	x	x	x	x	x	750.00	1750.00	2500.00	Tierra
	Educación a los agricultores sobre el manejo de conservación de suelos.	Platanares	750,000.00		x	x	x	x	x	112500.00	262500.00	375000.00	Tierra
	Programa de acceso a la tierra	Platanares	250,000.00		x					37500.00	87500.00	125000.00	Tierra
	Completar la merienda escolar con alimentos más nutritivos	El Granzal	0.00	x	x	x	x	x	x	0.00	0.00	0.00	Educación
	Capacitar a los productores en el uso y aplicación de químicos	El Granzal	5,000.00		x	x				750.00	750.00	2500.00	Recursos Naturales y Ambiente
	Capacitación a los agricultores en el uso adecuado en los agroquímicos / Reciclaje	Agua Colorada	10,000.00	x	x	x	x	x	x	1500.00	3500.00	5000.00	Recursos Naturales y Ambiente
	Talleres Vocacionales (Soldadura, Carpintería, Albañilería)	Santa Marta	300,000.00		x	x	x	x		45000.00	105000.00	150000.00	Niñez y Juventud
	Talleres de manualidades en el centro educativo /Implementar Talleres de mecánica, Balconería, Carpintería y otros.	Agua Colorada	30,000.00		x	x	x			4500.00	10500.00	15000.00	Niñez y Juventud
40	Talleres Vocacionales (Soldadura, carpintería, albañilerías)	El Granzal	50,000.00		x	x				7500.00	17500.00	25000.00	Niñez y Juventud

PLAN DE DESARROLLO MUNICIPAL DE SAN MARCOS, OCOTEPEQUE

	Microempresa juvenil	El Granzal	50,000.00			x	x			7500.00	17500.00	25000.00	Niñez y Juventud
	Talleres en repostería / Talleres de manualidades	El Granzal	20,000.00		x					3000.00	7000.00	10000.00	Mujeres
41	Talleres de Corte y Confesión	Agua Colorada	3,000.00		x	x	x			450.00	1050.00	1500.00	Mujeres
	Talleres vocacionales (repostería, corte y confección, belleza)	Planes y Cumbre del Granzal	50,000.00			x		x		7500.00	17500.00	25000.00	Mujeres
42	Talleres de Corte y Confección y Bisutería	Santa Marta	50,000.00		x	x	x			7500.00	17500.00	25000.00	Mujeres
	Microempresas de Repostería	Agua Colorada	50,000.00		x	x				7500.00	17500.00	25000.00	Mujeres
	Microempresa de mujeres	Santa Marta	50,000.00		x	x	x			7500.00	17500.00	25000.00	Mujeres
	Implementar Talleres de (hojalatería, mecánica, carpintería y otros.)	Santa Marta	50,000.00		x	x	x	x	x	7500.00	17500.00	25000.00	Economía
	Fortalecer la agricultura	El Granzal	50,000.00		x	x				7500.00	17500.00	25000.00	Economía
	Fincas Integrales	Planes y Cumbre del Granzal	500,000.00	x	x	x				75000.00	175000.00	250000.00	Economía
43	Microempresa de granos básicos	El Granzal	50,000.00		x	x	x	x	x	7500.00	17500.00	25000.00	Economía
	Microempresas	Santa Marta	50,000.00			x				7500.00	17500.00	25000.00	Economía
	Proyectos Agrícolas (Granos Básicos)	Planes y Cumbre del Granzal	390,000.00		x	x				58500.00	136500.00	195000.00	Economía
	Organizar Caja Rural	Santa Marta	50,000.00		x	x	x	x		7500.00	17500.00	25000.00	Economía
	Microempresas	Planes y Cumbre del Granzal	50,000.00				x			7500.00	17500.00	25000.00	Economía

PLAN DE DESARROLLO MUNICIPAL DE SAN MARCOS, OCOTEPEQUE

	Formar una Caja Rural	Agua colorada	50,000.00		x	x	x			7500.00	17500.00	25000.00	Economía
	Fortalecer las cajas rurales de ahorro y crédito	El Granzal	50,000.00		x	x				7500.00	17500.00	25000.00	Economía
	Construcción de pisciculturas	Agua colorada	50,000.00	x	x	x	x	x	x	7500.00	17500.00	25000.00	Economía
	Invernaderos	Agua colorada	200,000.00			x	x	x		30000.00	70000.00	100000.00	Economía
	Capacitación en la preparación de alimentos	El Granzal	30,000.00	x	x	x	x	x	x	4500.00	10500.00	15000.00	Seguridad Alimentaria
	Formación a las madres de familia en la preparación de alimentos	Agua Colorada	5,000.00		x	x	x			750.00	1750.00	2500.00	Seguridad Alimentaria
44	Capacitación en administración Financiera /buenas practicas alimentarias	Planes y Cumbre del Granzal	10,000.00	x				x		1500.00	3500.00	5000.00	Seguridad Alimentaria
	Educación a las madres de Familia en la preparación de alimentos.	Santa Marta	5,000.00	x	x	x	x	x	x	750.00	1750.00	2500.00	Seguridad Alimentaria
	Huertos familiares	Santa Marta	25,000.00	x	x	x	x	x	x	3750.00	8750.00	12500.00	Seguridad Alimentaria
	Huertos familiares	El Granzal	50,000.00	x	x	x	x	x	x	7500.00	17500.00	25000.00	Seguridad Alimentaria
	Diversidad de cultivos	Santa Marta	50,000.00	x	x	x	x	x	x	7500.00	17500.00	25000.00	Seguridad Alimentaria
	Diversidad de cultivos	El Granzal	50,000.00	x	x	x	x	x	x	7500.00	17500.00	25000.00	Seguridad Alimentaria
45	Huertos familiares	Agua Colorada	20,000.00		x	x	x	x		3000.00	7000.00	10000.00	Seguridad Alimentaria
46	Huertos familiares	Planes y Cumbre del Granzal	90,000.00	x	x	x	x	x	x	13500.00	31500.00	45000.00	Seguridad Alimentaria

PLAN DE DESARROLLO MUNICIPAL DE SAN MARCOS, OCOTEPEQUE

	Diversidad de cultivos	Agua Colorada	50,000.00		x	x				7500.00	17500.00	25000.00	Seguridad Alimentaria
	Dotación de semilla mejorada	Planes y Cumbre del Granzal	112,500.00		x		x		x	16875.00	39375.00	56250.00	Seguridad Alimentaria
	Capacitar a los agricultores a no utilizar químicos en la de sus tierras	Agua Colorada	0.00		x	x	x	x		0.00	0.00	0.00	Tierra
	Asistencia Técnica y financiera para los productores	Santa Marta	10,000.00	x	x	x				1500.00	3500.00	5000.00	Tierra
	Elaborar abonos orgánicos	Agua Colorada	50,000.00		x	x	x	x	x	7500.00	17500.00	25000.00	Tierra
	Identificación de cultivos apropiados para terrenos con laja	Planes y Cumbre del Granzal	0.00	x	x					0.00	0.00	0.00	Tierra
	Conservación de suelo	El Granzal	10,000.00	x	x	x	x	x	x	1500.00	3500.00	5000.00	Tierra
	Asistencia técnica y financiera para productores	El Granzal	20,000.00	x	x	x	x	x	x	3000.00	7000.00	10000.00	Tierra
	Capacitación en la elaboración de artesanías	Santa Marta	20,000.00		x	x	x			3000.00	7000.00	10000.00	Turismo
47	Capacitación sobre nutrición	San Sebastián	5,000.00		x		x			750.00	1750.00	2500.00	Salud y Nutricion
	Talleres Vocacionales	Las Lajitas	40,000.00			x			x	6000.00	14000.00	20000.00	Mujeres
	Capacitación y Asesoría técnica agrícola	Gualjoco	20,000.00		x		x			3000.00	7000.00	10000.00	Economía
	Capacitación sobre administración de recursos económicos	Las Lajitas	5,000.00		x		x			750.00	1750.00	2500.00	Economía

PLAN DE DESARROLLO MUNICIPAL DE SAN MARCOS, OCOTEPEQUE

	Dotación de semilla mejorada	San Sebastián	67,500.00	x		x		x		10125.00	23625.00	33750.00	Economía
	Talleres vocacionales	Gualjoco	40,000.00	x	x	x				6000.00	14000.00	20000.00	Economía
	Microempresas	Las Lajitas	100,000.00			x				15000.00	35000.00	50000.00	Economía
48	Microempresas	Gualjoco	100,000.00			x				15000.00	35000.00	50000.00	Economía
49	Talleres Vocacionales	Las Lajitas	100,000.00		x	x		x		15000.00	35000.00	50000.00	Economía
	Capacitación en la elaboración de artesanías	Santa Marta	20,000.00		x	x	x			4,000	10,000.00	6,000	Turismo
	Capacitación sobre nutrición	San Sebastián	5,000.00	x		x				1,000.00	2,500.00	1,500.00	Salud y nutrición
	Talleres Vocacionales	Las Lajitas	40,000.00			x		x		8,000	20,000	12,000	Mujeres
	Capacitación y asesoría técnica agrícola	Gualjoco	20,000.00		x		x			4,000	10,000	6,000	Economía
	Capacitación sobre administración de recursos económicos	Las Lajitas	5,000.00		x		x			1,000	2,500	1,500	Economía
	Dotación de semilla mejorada	San Sebastián	67,500	x	x	x				13,500	33,750	20,250	Economía
	Talleres vocacionales	Gualjoco	40,000	x		x	x			8,000	20,000	12,000	Economía
	Microempresas	Las Lajitas	100,000			x				20,000	50,000	30,000	Economía
	Microempresas	Gualjoco	100,000.00			x				20,000	50,000	30,000	Economía
	Talleres vocacionales	Las Lajitas	100,000.00		x	x	x			20,000	50,000	30,000	Economía
	Huertos familiares	Gualjoco	60,000.00	x		x		x		9000.00	21000.00	30000.00	Seguridad Alimentaria
50	Huertos familiares	San Sebastián	45,000.00	x		x		x		6750.00	15750.00	22500.00	Seguridad Alimentaria
	Huertos familiares	Las Lajitas	90,000.00	x		x		x		13500.00	31500.00	45000.00	Seguridad Alimentaria

PLAN DE DESARROLLO MUNICIPAL DE SAN MARCOS, OCOTEPEQUE

	Alquiler de tierras a bajos costos	Gualjoco	180,000.00	x	x	x	x	x	x	27000.00	63000.00	90000.00	Tierra
51	Talleres Vocacionales (Comercio, Electricidad, Carpintería, Corte y confección)	Villa Florencia	10,000.00			x				1500.00	3500.00	5000.00	Niñez y Juventud
	Capacitaciones en emprendedurismo	Villa Florencia	10,000.00	x						1500.00	3500.00	5000.00	Niñez y Juventud
	Capacitaciones en emprendedurismo	Villa Florencia	10,000.00	x						1500.00	3500.00	5000.00	Mujeres
	Talleres vocacionales en (bordados, tejidos, corte y confección)	Villa Florencia	5,000.00			x				750.00	1750.00	2500.00	Tercera Edad
52	Microempresas (Tortillería y Panadería)	El Calvario	60,000.00		x					9000.00	21000.00	30000.00	Economía
	Talleres Vocacionales	El Calvario	10,000.00	x						1500.00	3500.00	5000.00	Economía
	Capacitaciones sobre nuevas técnicas agrícolas.	Villa Florencia	1,500.00		x					225.00	525.00	750.00	Economía
	Cajas rurales	Villa Florencia	45,000.00		x					6750.00	15750.00	22500.00	Economía
	Caja Rural	El Calvario	50,000.00		x					7500.00	17500.00	25000.00	Economía
	Microempresas	Villa Florencia	30,000.00			x				4500.00	10500.00	15000.00	Economía
	Capacitación sobre uso y manejo de recursos económicos.	Villa Florencia	500.00	x						75.00	175.00	250.00	Seguridad Alimentaria
53	Huertos Familiares	Villa Florencia	7,500.00		x					1125.00	2625.00	3750.00	Seguridad Alimentaria
	Talleres vocacionales en: electricidad, carpintería, albañilería etc.	Villa Florencia	10,000.00		x					1500.00	3500.00	5000.00	Participación

PROGRAMACION DEL PLAN DE INVERSION MUNICIPAL PLURIANUAL

Proyectos De **Infraestructura Social** Priorizados Por Cada Zona Y Eje Temático
SAN MARCOS, OCOTEPEQUE.

(207 proyectos)

Prioridad	Nombre del proyecto	Comunidad, caseríos, barrio o colonia / intercomunitario	Costo Total	Años de Ejecución						Financiamiento			Eje Temático	
				18	19	20	21	22	23	Comunitario	Municipal	Externo		
1	Pintar las paredes de la escuela	El Prado	6,000.00		x	x					900.00	2,100.00	3,000.00	Educación
2	Compra de tela metálica para ventanas	El Prado	3,000.00	x	x						450	1050	1500	Educación
	Construcción de cancha de futbol	El Prado	200,000.00				x	x			30000	70000	100000	Niñez y Juventud
	Construcción de acilo a nivel municipal	Buenos Aires, El Jaralón	2000,000.00			x	x				300000	700000	1000000	Tercera Edad
3	Construcción de acilo a nivel municipal	Cumbre del Jaralón	2000,000.00			x	x				300000	700000	1000000	Tercera Edad
4	Construcción de viviendas	Buenos Aires, El Jaralón	500,000.00		x	x					75000	175000	250000	Vivienda
5	Mejoramiento de tanque para almacenamiento de agua	El Prado	50,000.00		x						7500	17500	25000	Agua y Saneamiento
6	Ampliación y Remodelacion del proyecto de agua	Buenos Aires, El Jaralón	350,000.00			x	x				52500	122500	175000	Agua y Saneamiento
7	Proyecto de agua potable	El Pinal	1500,000.00	x	x	x					225000	525000	750000	Agua y Saneamiento

PLAN DE DESARROLLO MUNICIPAL DE SAN MARCOS, OCOTEPEQUE

	Mejorar las condiciones del nacimiento	El Prado	50,000.00	x							7500	17500	25000	Agua y Saneamiento
8	Construcción de nuevo proyecto de agua	Cumbre Del Jaralón	1500,000.00	x	x	x					225000	525000	750000	Agua y Saneamiento
9	Construcción de tanque para almacenar agua	Buenos Aires, El Jaralón	250,000.00	x	x	x					37500	87500	125000	Agua y Saneamiento
10	Mantenimiento y Ampliación al proyecto de agua	El Prado	75,000.00	x			x				11250	26250	37500	Agua y Saneamiento
	Sistema de agua de riego	El Pinal	500,000.00		x						100,000	250,000	150,000	Economía
11	Mejoramiento de alumbrado publico	El Pinal	45,000.00	x		x		x			9,000	22,500.00	13,500.00	Seguridad Ciudadana
12	Construcción de muro y cerca perimetral	El Pinal	200,000.00	x	x						30000	70000	100000	Infraestructura social
13	Balastreo y mantenimiento de carretera	Buenos Aires, El Jaralón	900,000.00	x	x		x	x	x		135000	315000	450000	Infraestructura social
14	Construcción de Caja puente (Calle principal)	El Prado	200,000.00			x	x				30000	30000	100000	Infraestructura social
15	Instalación de alcantarillas	Cumbre Del Jaralón	200,000.00		x	x					30000	70000	100000	Infraestructura social
16	Construcción de área recreativa en la escuela	El Pinal	50,000.00			x	x				7500	17500	25000	Infraestructura social
17	Construcción de cerca perimetral de la escuela	Cumbre Del Jaralón	200,000.00			x					30000	70000	100000	Infraestructura social
18	Compra de terreno y construcción de Kínder	Buenos Aires, El Jaralón	250,000.00		x	x					37500	87500	125000	Infraestructura social

PLAN DE DESARROLLO MUNICIPAL DE SAN MARCOS, OCOTEPEQUE

19	Balastreo de carretera	El Prado	600,000.00	x	x	x	x	x	x	90000	210000	300000	Infraestructura social
20	Construcción bodega cocina escolar	Buenos Aires, El Jaralón	50,000.00	x	x					7500	17500	25000	Infraestructura social
	Construcción de Cerca Perimetral	El Prado	200,000.00	x	x					30000	70000	100000	Infraestructura social
21	Balastreo y mantenimiento de carretera	Cumbre Del Jaralón	3000,000.00	x	x	x	x	x	x	450000	1050000	1500000	Infraestructura social
22	Balastreo de carretera	El Pinal	1500,000.00	x	x	x	x	x	x	225000	525000	750000	Infraestructura social
	Construcción de Balneario	El Pinal	600,000.00			x	x	x		90000	210000	300000	Turismo
	Construcción de Centro de Salud	Cunce	800,000.00					x	x	120000	280000	400000	Salud y Nutrición
23	Construcción de asilo para ancianos a nivel municipal.	Llano del Horcon	2500,000.00				x	x		375000	875000	1250000	Tercera Edad
24	Mejorar la cerca alrededor del nacimiento de agua	El Refugio	10,000	x	x					2,000	5,000	3,000	Agua y saneamiento
25	Fortalecer el proyecto de agua potable (Construcción de nueva Línea de conducción)	Potrerrillos	500,000.00	x	x					75000	175000	250000	Agua y Saneamiento
	Proyecto de alcantarillado para aguas negras	Cunce	2000,000.00	x	x	x				300000	700000	1000000	Agua y Saneamiento
26	Mejoramiento de la línea de distribución del agua	Cunce	300,000.00			x	x			45000	105000	150000	Agua y Saneamiento

PLAN DE DESARROLLO MUNICIPAL DE SAN MARCOS, OCOTEPEQUE

27	Construcción de nuevo proyecto de agua potable (sistema de riego)	Potreriillos	600,000.00			x	x			90000	210000	300000	Agua y Saneamiento
28	Mejorar el proyecto de agua potable (Cambio de tubería 1-1/2 a 2")	El Refugio	500,000.00					x	x	75000	175000	250000	Agua y Saneamiento
29	Construcción de piletas	Llano del Horcon	30,000.00		x	x				4500	10500	15000	Agua y Saneamiento
30	Mejoramiento de alumbrado publico	Cunse	150,000	x		x		x		30,000	75,000	45,000	Seguridad Ciudadana
31	Mejoramiento de alumbrado publico	El Refugio	30,000	x	x	x				6,000	15,000	9,000	Seguridad Ciudadana
32	Mejoramiento de alumbrado publico	Potreriillos	45,000	x			x			9,000	22,500	13,500	Seguridad Ciudadana
33	Construcción de muros de contención y ampliación del puente del Pito a Potreriillos	Potreriillos	200,000.00		x	x				30000	70000	100000	Infraestructura social
34	Mantenimiento de calles	El Refugio	600,000.00	x	x	x	x	x	x	90000	210000	300000	Infraestructura social
35	Caja Puente (Cunse y la Lima)	Cunse	400,000.00			x	x			60000	140000	200000	Infraestructura social
36	Reparación y Mantenimiento de carretera	Potreriillos	300,000.00	x	x	x	x	x	x	45000	105000	150000	Infraestructura social
37	Construcción de caja puente (Potreriillos a Cunse)	Potreriillos	500,000.00		x	x				75000	175000	250000	Infraestructura social
38	Construcción de modulo sanitario (Escuela y Kínder)	Llano del Horcon	40,000.00		x		x			6000	14000	20000	Infraestructura social

PLAN DE DESARROLLO MUNICIPAL DE SAN MARCOS, OCOTEPEQUE

39	Mantenimiento de calles	Cunce	900,000.00	x	x	x	x	x	x	135000	315000	450000	Infraestructura social
40	Ampliación del CEB (3 aulas)	Cunce	750,000.00	x	x					112500	262500	0	Infraestructura social
	Compra de terreno para casa comunal y Construcción	El Refugio	500,000.00	x	x	x				75000	175000	250000	Infraestructura social
41	Balastreo y mantenimiento de carretera	Llano del Horcon	600,000.00	x	x	x	x	x	x	90000	210000	300000	Infraestructura social
42	Construcción de modulo sanitario en el kínder	El Refugio	20,000.00	x						3000	7000	10000	Infraestructura social
43	Mejoramiento de edificios públicos (Casa comunal, Iglesia Católica)	Llano del Horcon	300,000.00				x		x	45000	105000	150000	Infraestructura social
44	Mejoramiento de las instalaciones de la escuela (Baños, piso de cerámica y cerca).	Barranquito Colorado	150,000.00	x	x		x			22500	52500	75000	Educacion
45	Mejoramiento de las instalaciones del Kínder (ventanas y puertas)	Barranquito Colorado	50,000.00	x	x					7500	17500	25000	Educacion
46	Construcción de acilo para ancianos (a nivel Municipal)	Barranquito Colorado	2000,000.00				x	x		300000	700000	1000000	Tercera Edad
47	Construcción de asilo a nivel Municipal	La Lima	0.00			x	x			0	0	0	Tercera Edad

PLAN DE DESARROLLO MUNICIPAL DE SAN MARCOS, OCOTEPEQUE

48	Mejoramiento al proyecto de agua (cambio de tubería de la línea de conducción)	El Carrizal	500,000.00		x	x					75000	175000	250000	Agua y Saneamiento
49	Proyecto de agua potable	La Lima	1000,000.00			x	x				150000	350000	500000	Agua y Saneamiento
50	Ampliación del proyecto de agua potable (Fortalecer el proyecto actual de agua)	Pashapa	600,000.00	x	x	x					90000	210000	300000	Agua y Saneamiento
51	Construcción de nuevo tanque 10,000 gal.	Pashapa	300,000.00			x					45000	105000	150000	Agua y Saneamiento
52	Construcción del Proyecto de agua potable	Planes del Playon	800,000.00				x	x			120000	280000	400000	Agua y Saneamiento
53	Construcción de nuevo proyecto de agua (Nacimiento de agua el Guatalon, Cololaca Lempira)	El Playon	2000,000.00				x	x			300000	700000	1000000	Agua y Saneamiento
54	Ampliación de la línea de distribución proyecto de agua potable	Barranquito Colorado	100,000.00	x	x	x					15000	35000	50000	Agua y Saneamiento
55	Mejoramiento de alumbrado publico	El Playón	50,000	x		x		x			10,000	25,000	15,000	Seguridad Ciudadana
56	Mejoramiento de alumbrado publico	Planes del Playón	36,000	x			x		x		7,200	18,000	10,800	Seguridad Ciudadana

PLAN DE DESARROLLO MUNICIPAL DE SAN MARCOS, OCOTEPEQUE

57	Construcción de 4 caja puentes (Quebrada el Zapote)	El Carrizal	400,000.00		x	x	x	x		60000	140000	200000	Infraestructura social
58	Construcción de cabezal en caja puente (salida a Barranquito y otras comunidades)	Planes del Playon	50,000.00	x	x	x				7500	17500	25000	Infraestructura social
59	Mantenimiento de calles	El Carrizal	1200,000.00	x	x	x	x	x	x	180000	420000	600000	Infraestructura social
60	Construcción de puente (calle que conduce a Cunce)	La Lima	1000,000.00					x	x	150000	350000	500000	Infraestructura social
61	Proyecto de alcantarillado para aguas negras	El Carrizal	5000,000.00					x	x	750000	1750000	2500000	Infraestructura social
62	Construcción de puente (Barraquito Colorado)	Pashapa	500,000.00			x	x			75000	175000	250000	Infraestructura social
63	Mantenimiento de calles	El Playon	600,000.00		x	x	x	x	x	90000	210000	300000	Infraestructura social
64	Balastreo y Mantenimiento de carretera	Planes del Playon	600,000.00	x	x	x	x	x	x	90000	210000	300000	Infraestructura social
65	Reparación y Mantenimiento de carretera	Pashapa	900,000.00	x	x	x	x	x	x	135000	315000	450000	Infraestructura social
66	Balastreo de carretera	La Lima	600,000.00	x	x	x	x	x	x	90000	210000	300000	Infraestructura social
67	Construcción de caja puente (entrada a la comunidad)	Barranquito Colorado	600,000.00	x	x	x				90000	210000	300000	Infraestructura social

PLAN DE DESARROLLO MUNICIPAL DE SAN MARCOS, OCOTEPEQUE

68	Mejoramiento del cementerio (portón, alcantarilla, perimetral y capilla) cerca	Barranquito Colorado	200,000.00			x	x	x	x	30000	70000	100000	Infraestructura social
69	Construcción del proyecto de agua potable	Planes del Playon	1000,000.00		x	x				150000	350000	500000	Infraestructura social
70	Mantenimiento de carretera	Barranquito Colorado	900,000.00	x	x	x	x	x	x	135000	315000	450000	Infraestructura social
71	Construcción de aula escolar (kínder)	La Lima	100,000.00			x				15000	35000	50000	Infraestructura social
72	Construcción de cerca perimetral en la casa comunal	Pashapa	25,000.00					x		3750	8750	12500	Infraestructura social
73	Construcción de 1 aula escolar	El Playon	400,000.00		x	x				60000	140000	200000	Infraestructura social
74	Construcción de cocina en la escuela	El Suyate	70,000.00		x					10500	24500	35000	Educacion
75	Construcción de una bodega escolar	El Suyate	30,000.00		x					4500	10500	15000	Educacion
76	Construcción de un centro para mujeres(a Nivel municipal)	San Luis	1000,000.00			x	x			150000	350000	500000	Mujeres
77	Construcción de asilo para ancianos a nivel Municipal	El Suyate	2500,000.00			x	x			375000	875000	1250000	Tercera Edad
78	Construcción de Centro Integral para el adulto mayor (a nivel municipal)	San Luis	1000,000.00		x	x				150000	350000	500000	Tercera Edad

PLAN DE DESARROLLO MUNICIPAL DE SAN MARCOS, OCOTEPEQUE

79	Construcción de tanque de almacenamiento de agua	San Luis	400,000.00			x	x				60000	140000	200000	Agua y Saneamiento
80	Mejoramiento y Ampliación del proyecto de agua “El Cedro”	San Luis	250,000.00		x	x					37500	87500	125000	Agua y Saneamiento
81	Ampliación y mejoramiento de la red de distribución de agua.	El Suyate	250,000.00		x	x					37500	87500	125000	Agua y Saneamiento
82	Mejoramiento al proyecto de agua (obra toma y línea de conducción)	Los Lesquines	150,000.00		x	x					22500	52500	75000	Agua y Saneamiento
83	Mejoramiento de agua potable (Construcción tanque)	Agua Zarca	250,000.00	x	x	x					37500	87500	125000	Agua y Saneamiento
84	Ampliación del proyecto de agua Potable	Sabana Larga	100,000.00					x	x		15000	35000	50000	Agua y Saneamiento
85	Mejorar la distribución del agua (Cambiar tubería PVC por HG)	Sabana Larga	400,000.00		x	x	x				60000	140000	200000	Agua y Saneamiento
86	Mejoramiento de alumbrado publico	El Transito	150,000	x		x		x			30,000	75,000	45,000	Seguridad Ciudadana
87	Mejoramiento de alumbrado publico	Sabana Larga	60,000	x			x				12,000	30,000	18,000	Seguridad Ciudadana
88	Mejoramiento de alumbrado publico	Agua Zarca	30,000	x	x						6,000	15,000	9,000	Seguridad Ciudadana
89	Mejoramiento de alumbrado publico	El Suyate	60,000		x			x			12,000	30,000	18,000	Seguridad Ciudadana
90	Mantenimiento de calles	El Transito	900,000.00	x	x	x	x	x	x		135000	315000	450000	Infraestructura social

PLAN DE DESARROLLO MUNICIPAL DE SAN MARCOS, OCOTEPEQUE

91	Construcción de centro de salud	El Transito	800,000.00	x	x						120000	280000	400000	Infraestructura social
92	Mantenimiento y ampliación de calles.	San Luis	900,000.00	x	x	x	x	x	x		135000	315000	450000	Infraestructura social
93	Construcción de centro de salud	San Luis	900,000.00						x		135000	315000	450000	Infraestructura social
94	Mantenimiento de carretera	Sabana Larga	600,000.00						x	x	90000	210000	300000	Infraestructura social
95	Ampliación y mejoramiento de la carretera que conduce hacia la comunidad de el Transito	Agua Zarca	250,000.00						x	x	37500	87500	125000	Infraestructura social
96	Reconstrucción de puente las agujas	Los Lesquines	100,000.00	x	x						15000	35000	50000	Infraestructura social
97	Construcción de un vado (Calle principal)	El Suyate	100,000.00		x	x					15000	35000	50000	Infraestructura social
98	Construcción de plancha de cemento sobre quebrada el pescado	Los Lesquines	150,000.00					x			22500	52500	75000	Infraestructura social
99	Mantenimiento de calles	El Suyate	600,000.00	x	x	x	x	x	x		90000	210000	300000	Infraestructura social
100	Ampliación y Mantenimiento de carretera	Los Lesquines	900,000.00	x	x	x	x	x	x		135000	315000	450000	Infraestructura social
101	Construcción de alcantarillado para aguas negras	El Transito	14000,000.00		x	x	x	x	x		2100000	4900000	7000000	Infraestructura social
102	Construcción de cunetas (Calle Vieja hacia el rio)	Sabana Larga	10,000.00		x	x					1500	3500	5000	Infraestructura social

PLAN DE DESARROLLO MUNICIPAL DE SAN MARCOS, OCOTEPEQUE

	Construcción de alcantarillado de aguas negras.	San Luis	1000,000.00		x	x					150000	350000	500000	Infraestructura social
103	Construcción de aula escolar	El Suyate	350,000.00	x	x						52500	122500	175000	Infraestructura social
104	Construcción de cerca perimetral en la escuela	Agua Zarca	50,000.00		x						7500	17500	25000	Infraestructura social
105	Construcción de Kínder	Sabana Larga	350,000.00	x	x	x					52500	122500	175000	Infraestructura social
106	Construcción de una cocina y bodega escolar	Agua Zarca	100,000.00	x	x	x					15000	35000	50000	Infraestructura social
	Construcción de centro turístico en Las Piletas	El Transito	1000,000.00						x		150000	350000	500000	Turismo
107	Ampliación de las calles internas de acuerdo a las medidas de ley	Platanares	250,000.00			x	x	x	x		37500	87500	125000	Ordenamiento Territorial
	Construcción de Centro de Salud	San Juan	400,000.00		x	x	x	x	x		60000	140000	200000	Salud y Nutricion
108	Construcción de un Centro Básico	San Juan	500,000.00			x	x	x	x		75000	175000	175000	Educacion
109	Mejoramiento de la escuela	La Tejera	100,000.00			x	x				15000	35000	50000	Educacion
110	Construcción de una cancha multiusos	Platanares	150,000.00			x					22500	52500	75000	Niñez y Juventud
	Cancha Multiusos	La Tejera	200,000.00			x	x	x			30000	70000	100000	Niñez y Juventud
111	Instalación de Columpios	San Juan	20,000.00		x	x	x				3000	7000	10000	Niñez y Juventud

PLAN DE DESARROLLO MUNICIPAL DE SAN MARCOS, OCOTEPEQUE

112	Construcción de un centro de atención para el adulto mayor a nivel municipal	Platanares	250,000.00					x		37500	87500	125000	Tercera Edad
113	Fundación de una clínica de atención a la tercera edad (municipal)	La Ascensión	300,000.00			x	x	x	x	45000	105000	150000	Tercera Edad
114	Centro de Rehabilitación a nivel municipal	San Juan	100,000.00				x	x	x	15000	35000	50000	Tercera Edad
115	Proyecto de agua Potable	Platanares	2000,000.00	x	x	x				300000	700000	1000000	Agua y Saneamiento
116	Reestructurar el sistema de agua	Mesa Grande	900,000.00		x	x				135000	315000	450000	Agua y Saneamiento
117	Reforzamiento del proyecto de agua	San Juan	100,000.00	x	x	x				15000	35000	50000	Agua y Saneamiento
118	Mejoramiento del sistema de agua	La Ascensión	200,000.00		x	x				30000	70000	100000	Agua y Saneamiento
119	Ampliar el sistema de agua domiciliar por acueducto	La Ascensión	100,000										
120	Mejoramiento del proyecto de agua por acueducto	La Tejera	100,000		x	x	x			20,000	50,000	30,000	Agua y Saneamiento
121	Ampliar el servicio de agua domiciliar por acueducto	Mesa Grande	525,667.03										
122	Ampliación de la red del servicio de agua domiciliar	Platanares	4,000	x						800	2000	1,200	Agua y Saneamiento
	Alcantarillado de aguas negras	La Tejera	300,000.00			x	x	x	x	45000	105000	150000	Agua y Saneamiento

PLAN DE DESARROLLO MUNICIPAL DE SAN MARCOS, OCOTEPEQUE

123	Compra de lámparas del alumbrado publico	Mesa Grande	50,000	x	x	x				10,000	25,000	15,000	Seguridad Ciudadana
124	Cajas puentes	San Juan	100,000.00	x	x	x				15000	35000	50000	Infraestructura social
125	Mejoramiento de Carreteras Primarias y secundarias / Cajas Puentes	Mesa Grande	250,000.00	x	x	x	x	x	x	37500	87500	125000	Infraestructura social
126	Comité para mantenimiento de calles / Mejoramiento y mantenimiento de calles	La Ascensión	300,000.00	x	x	x	x	x	x	45000	105000	150000	Infraestructura social
127	Mejoramiento de Carreteras	La Tejera	100,000.00		x	x	x			15000	35000	50000	Infraestructura social
	Construcción de un Centro de Salud	Platanares	300,000.00				x			45000	105000	150000	Infraestructura social
128	Mejoramiento de carreteras y desvíos	San Juan	500,000.00	x	x	x	x	x	x	75000	175000	250000	Infraestructura social
129	Caja Puente	La Tejera	100,000.00			x	x	x		15000	35000	50000	Infraestructura social
130	Centro Comunal	San Juan	200,000.00		x	x	x	x	x	30000	70000	100000	Infraestructura social
131	Pavimentación de Carretera en zonas Vulnerables	Platanares	200,000.00						x	30000	70000	100000	Infraestructura social
132	Construcción de una Cancha Multiusos	Mesa Grande	300,000.00		x	x				45000	105000	150000	Infraestructura social
133	Remodelación de los baños en el centro social / reparación de techo	La Ascensión	120,000.00		x	x				18000	42000	60000	Infraestructura social

PLAN DE DESARROLLO MUNICIPAL DE SAN MARCOS, OCOTEPEQUE

134	Mejorar y equipar Centro Comunal	Mesa Grande	30,000.00		x	x					4500	10500	15000	Infraestructura social
135	Construcción de un Centro Comunal	Platanares	250,000.00	x							37500	87500	125000	Infraestructura social
136	Construcción de aula en la escuela	La Ascensión	200,000.00			x	x	x			30000	70000	100000	Infraestructura social
137	Construcción de un centro de Salud	Agua Colorada	450,000.00		x	x	x	x	x		67500	157500	225000	Salud y Nutricion
138	Remodelación del CESAR	Santa Marta	350,000.00		x	x					52500	122500	175000	Salud y Nutricion
139	Construcción de otra aula escolar	Agua Colorada	300,000.00		x	x	x	x	x		45000	105000	150000	Educacion
140	Mejoramiento a la infraestructura de la escuela (Techo, paredes, baños, cerca perimetral)	Planes y Cumbre del Granzal	500,000.00	x	x	x	x	x			75000	175000	250000	Educacion
141	Construcción de un aula Tecnológica	Santa Marta	200,000.00			x					30000	70000	100000	Educacion
142	Construcción de Vivienda	Santa Marta	500,000.00		x	x	x				75000	175000	250000	Vivienda
143	Proyecto de Agua Potable	Santa Marta	1000,000.00	x	x	x	x	x	x		150000	350000	500000	Agua y Saneamiento
144	Mejoramiento del sistema de agua	El Granzal	300,000.00	x	x						45000	105000	150000	Agua y Saneamiento
145	Proyecto de agua potable	Agua Colorada	500,000.00		x	x	x	x	x		75000	175000	250000	Agua y Saneamiento
146	Mejoramiento al proyecto de agua potable.	Planes y Cumbre del Granzal	500,000.00		x	x					75000	175000	250000	Agua y Saneamiento
147	Mejoramiento de carreteras	El Granzal	1000,000.00	x							150000	350000	500000	Infraestructura social

PLAN DE DESARROLLO MUNICIPAL DE SAN MARCOS, OCOTEPEQUE

148	Mejoramiento de Carreteras	Santa Marta	1000,000.00		x					150000	350000	500000	Infraestructura social
149	Cajas puentes	Agua Colorada	100,000.00			x	x			15000	35000	50000	Infraestructura social
150	Mantenimiento de carretera	Planes y Cumbre del Granzal	1200,000.00	x	x	x	x	x	x	180000	420000	600000	Infraestructura social
151	Balastreo de Calles	Agua Colorada	500,000.00		x	x	x	x	x	75000	175000	250000	Infraestructura social
152	Construcción de un centro comunal	El Granzal	250,000.00	x						37500	87500	125000	Infraestructura social
153	Construcción de un aula Tecnológica en el Centro Educativo.	Santa Marta	200,000.00			x	x	x		30000	70000	100000	Infraestructura social
154	Construcción de cuatro baños en centro educativo / Construcción de aula	El Granzal	400,000.00		x	x				60000	140000	200000	Infraestructura social
155	Completar Proyecto de Energía eléctrica	Santa Marta	400,000			x	x	x		80,000	200,000	120,000	Infraestructura social
156	Instalación de alcantarillas	Planes y Cumbre del Granzal	50,000.00		x	x				7500	17500	25000	Infraestructura social
157	Construir Piscinas en el Rio Nueve Posas	Santa Marta	500,000.00	x	x	x		x	x	75000	175000	250000	Turismo
	Construcción de Piscinas	Agua Colorada	100,000.00		x	x	x	x	x	15000	35000	50000	Turismo
158	Construcción de un Museo	Agua Colorada	200,000.00				x	x		30000	70000	100000	Turismo
	Construcción de asilo para ancianos a nivel municipal	San Sebastián	2500,000.00			x	x			375000	875000	1250000	Tercera Edad
	Construcción de viviendas	Las Lajitas	450,000.00			x	x	x		67500	157500	225000	Vivienda

PLAN DE DESARROLLO MUNICIPAL DE SAN MARCOS, OCOTEPEQUE

159	Mejorar la línea de conducción y distribución del agua	Las Lajitas	400,000.00	x	x					60000	140000	200000	Agua y Saneamiento
	Cambio de línea de conducción	San Sebastián	500,000.00	x	x					75000	175000	250000	Agua y Saneamiento
160	Construcción de tanque de almacenamiento	Gualjoco	200,000.00	x	x					30000	70000	100000	Agua y Saneamiento
	Ampliación del Proyecto de agua potable	San Sebastián	50,000.00	x	x					7500	17500	25000	Agua y Saneamiento
161	Mantenimiento del alumbrado publico	San Sebastián	131,130.33	x	x	x	x	x	x		131,130.33		Seguridad Ciudadana
162	Mantenimiento del alumbrado publico	Las Lajitas	48,321.45	x	x	x	x	x	x		48,321.45		Seguridad Ciudadana
163	Mantenimiento del alumbrado publico	Gualjoco	60,000	x	x	x	x	x	x	12,000	30,000	18,000	Seguridad Ciudadana
164	Embaulado de aguas lluvias	San Sebastián	500,000.00			x				75000	175000	250000	Infraestructura social
165	Finalizar de embaular la quebrada Tetepate	San Sebastián	300,000.00		x					45000	105000	150000	Infraestructura social
166	Empedrar la cuesta	Las Lajitas	300,000.00		x	x				45000	105000	150000	Infraestructura social
	Embaular las aguas de la quebrada	Las Lajitas	500,000.00		x	x				75000	175000	250000	Infraestructura social
167	Pavimentación de calles	San Sebastián	5000,000.00	x	x		x	x	x	750000	1750000	2500000	Infraestructura social
	Compra de terreno para construcción de centros educativos	Gualjoco	1000,000.00		x	x	x			150000	500000	500000	Infraestructura social
168	Construcción de escuela	Gualjoco	500,000.00			x	x			75000	175000	250000	Infraestructura social
169	Instalación de alcantarillas	Las Lajitas	200,000.00	x	x					30000	70000	100000	Infraestructura social

PLAN DE DESARROLLO MUNICIPAL DE SAN MARCOS, OCOTEPEQUE

170	Construcción de alcantarillado para aguas negras	Gualjoco	1500,000.00															225000	525000	750000	Infraestructura social
171	Mantenimiento de calles terciarias	Villa Florencia	250,000.00		x	x												37500	87500	125000	Ordenamiento Territorial
172	Rehabilitación de vía de acceso (del barrio – al Mango)	Villa Florencia	300.00	x														45	105	150	Ordenamiento Territorial
173	Construcción de Casa Hogar	El Calvario	1000,000.00	x														150000	350000	500000	Tercera Edad
	Construcción de viviendas	Villa Florencia	1250,000.00															187500	437500	625000	Vivienda
174	Mejorar el sistema de agua potable	El Calvario	70,000.00	x														10500	24500	35000	Agua y Saneamiento
175	Mejorar la distribución de agua potable. (1000 mts lineales)	Villa Florencia	58,000.00	x														8700	20300	29000	Agua y Saneamiento
176	Conectar las aguas de la lotificación al sistema de alcantarillado público (300 mts)	Villa Florencia	225,000.00	x														33750	78750	112500	Agua y Saneamiento
	Alcantarillado para aguas negras (1000 mts)	Villa Florencia	971,000.00	x														145650	339850	485500	Agua y Saneamiento
177	Pavimentación de calles	El Calvario	3000,000.00	x														450000	1050000	1500000	Infraestructura social
178	Construcción de 2 cajas puentes	Villa Florencia	400,000.00	x														60000	140000	200000	Infraestructura social
179	Balastreo de calles (2.5 km)	Villa Florencia	500,000.00	x	x	x	x	x	x									75000	175000	250000	Infraestructura social

PROGRAMACION DEL PLAN DE INVERSION MUNICIPAL PLURIANUAL
Proyectos De Desarrollo Ambiental y Ordenamiento Territorial Priorizados Por Cada Zona Y Eje Temático
SAN MARCOS, OCOOTEPEQUE.
(317 proyectos)

Prioridad	Nombre del proyecto	Comunidad, caseríos, barrio o colonia / intercomunitario	Costo Total	Años de Ejecución						Financiamiento			Eje Temático	
				18	19	20	21	22	23	Comunitario	Municipal	Externo		
	Compra de terreno para cementerio	La Cumbre del Jaralón	250,000.00				x				50,000.00	125,000.00	75,000.00	Ordenamiento Territorial
	Título de propiedad	El Pinal	50,000.00				x				7,500.00	17,500.00	25,000.00	Ordenamiento Territorial
	Señalar los límites de la comunidad	El Prado	5,000.00			x					750.00	1,750.00	2,500.00	Ordenamiento Territorial
	Elaborar mapa catastral	El Prado	500.00			x					75.00	175.00	250.00	Ordenamiento Territorial
	Delimitar la comunidad	El Pinal	5,000.00		x						750.00	1750.00	2500.00	Ordenamiento Territorial
	Delimitar la comunidad	Buenos Aires, El Jaralón	10,000.00		x						1500.00	3500.00	5000.00	Ordenamiento Territorial
	Elaborar mapa catastral	Buenos Aires, El Jaralón	2,000.00		x						300.00	700.00	1000.00	Ordenamiento Territorial
	Elaborar mapa catastral	La Cumbre del Jaralón	2,000.00		x						300.00	700.00	1000.00	Ordenamiento Territorial
1	Legalizar el terreno donde está la escuela	El Pinal	15,000.00	x	x						2250.00	5250.00	7500.00	Educación
	Campañas de reforestación	Buenos Aires, El Jaralón	100,000.00	x	x	x	x	x	x		15000.00	35000.00	50000.00	Recursos Naturales y Ambiente

PLAN DE DESARROLLO MUNICIPAL DE SAN MARCOS, OCOTEPEQUE

	Campañas de reforestación	El Prado	60,000.00	x	x	x	x	x	x	9000.00	21000.00	30000.00	Recursos Naturales y Ambiente
2	Campañas de reforestación	El Pinal	60,000.00	x	x	x	x	x	x	9000.00	21000.00	30000.00	Recursos Naturales y Ambiente
	Campañas de reforestación	Cumbre del Jaralón	90,000.00	x	x	x	x	x	x	13500.00	31500.00	45000.00	Recursos Naturales y Ambiente
3	Siembra de Viveros	Buenos Aires, El Jaralón	60,000.00		x		x		x	9000.00	21000.00	30000.00	Recursos Naturales y Ambiente
	Siembra de Viveros	Cumbre del Jaralón	100,000.00		x		x		x	15000.00	35000.00	50000.00	Recursos Naturales y Ambiente
	Construcción de fosas Sépticas	El Prado	240,000.00		x	x				36000.00	84000.00	120000.00	Recursos Naturales y Ambiente
	Construcción de eco fogones mejorados	El Pinal	30,000.00	x	x					4500.00	10500.00	15000.00	Recursos Naturales y Ambiente
4	Construcción de eco fogones mejorados	El Prado	20,000.00			x	x			3000.00	7000.00	10000.00	Recursos Naturales y Ambiente
	Compra de terreno para construcción de cancha de futbol	El Prado	300,000			x				60,000	150,000	90,000	Niñez y Juventud
	Compra de terreno para lotificar 10/Reubicación de 10 viviendas	El Prado	2,250,000.00	x	x	x				450,000	1,125,000.00	675,000	Vivienda
5	Construcción de módulos sanitarios	Cumbre del Jaralón	1200,000.00		x	x	x	x		180000.00	420000.00	600000.00	Vivienda

PLAN DE DESARROLLO MUNICIPAL DE SAN MARCOS, OCOTEPEQUE

	Construcción de módulos sanitarios	El Pinal	100,000.00		x	x				15000.00	35000.00	50000.00	Vivienda
6	Ecofogones	Cumbre del Jaralón	40,000.00		x	x				6000.00	14000.00	20000.00	Vivienda
	Compra de terreno para lotificar	Buenos Aires, El Jaralón	400,000	x						80,000	200,000	120,000	Vivienda
	Construcción de módulos sanitarios	El Prado	240,000.00	x	x					36000.00	84000.00	120000.00	Vivienda
	Construcción de módulos sanitarios	Buenos Aires, El Jaralón	200,000.00		x					30000.00	70000.00	100000.00	Vivienda
	Campañas de limpieza	Cumbre Del Jaralón	0.00	x	x	x	x	x	x	0.00	0.00	0.00	Agua y Saneamiento
	Compra de terreno donde está la fuente de agua	Buenos Aires, El Jaralón	150,000.00				x			22500.00	52500.00	75000.00	Agua y Saneamiento
	Compra de terreno comunitario	El Prado	200,000.00	x	x					40,000.00	100,000.00	60,000.00	Tierra
	Compra de terreno comunitario	El Pinal	1,000,000.00				x	x	x	200,000.00	500,000	300,000.00	Tierra
	Compra de terreno comunitario	Cumbre del Jaralón	1,500,000.00					x	x	300,000.00	750,000.00	450,000.00	Tierra
	Compra de terreno comunitario	Buenos Aires, El Jaralón	100,000.00	x	x					15000.00	35000.00	50000.00	Tierra
	Compra de terreno para construir balneario	El Pinal	200,000.00	x						30000.00	100,000.00	70,000.00	Turismo
	Delimitar la comunidad	Cunce	10,000.00		x					1500.00	3500.00	5000.00	Ordenamiento Territorial
	Legalización del terreno donde está el astillero	Llano del Horcon	10,000.00		x					1500.00	3500.00	5000.00	Ordenamiento Territorial

PLAN DE DESARROLLO MUNICIPAL DE SAN MARCOS, OCOTEPEQUE

Delimitar el área de cultivos con el nacimiento de agua	El Refugio	10,000.00			x					1500.00	3500.00	5000.00	Ordenamiento Territorial
Declarar el cerro Colopeca y el Jocón como zonas protegidas	Cunce	0.00			x					0.00	0.00	0.00	Ordenamiento Territorial
Delimitación y mapa catastral de la comunidad	Llano del Horcon	5,000.00		x	x					750.00	1750.00	2500.00	Ordenamiento Territorial
Plan de desarrollo urbanizado	Llano del Horcon	15,000.00			x					2250.00	5250.00	7500.00	Ordenamiento Territorial
Delimitar los nacimientos de agua potable	Cunce	5,000.00	x	x						750.00	1750.00	2500.00	Ordenamiento Territorial
Delimitar la comunidad	El Refugio	10,000.00			x					1500.00	3500.00	5000.00	Ordenamiento Territorial
Campañas de fumigación	El Refugio	30,000.00	x		x		x			4500.00	10500.00	15000.00	Salud y Nutrición
Reforestar la zona productora de agua.	Llano del Horcon	6,000.00	x				x			900.00	2100.00	3000.00	Recursos Naturales y Ambiente
Siembra de viveros maderables	El Refugio	100,000.00	x	x						15000.00	35000.00	50000.00	Recursos Naturales y Ambiente
Construcción de Ecofogones	Potrerrillos	60,000.00	x		x					9000.00	21000.00	30000.00	Recursos Naturales y Ambiente
Campañas de reforestación	Cunce	90,000.00	x	x	x	x	x	x		13500.00	31500.00	45000.00	Recursos Naturales y Ambiente
Rótulos que prohíban la caza de animales	El Refugio	2,000.00			x					300.00	700.00	1000.00	Recursos Naturales y Ambiente

PLAN DE DESARROLLO MUNICIPAL DE SAN MARCOS, OCOTEPEQUE

	Capacitación sobre uso y potencial del suelo	Cunce	9,000.00	x		x		x			1350.00	3150.00	4500.00	Recursos Naturales y Ambiente
7	Legalizar las zonas de almacenamiento de agua	Cunce	1000,000.00	x	x	x					150000.00	350000.00	500000.00	Recursos Naturales y Ambiente
	Capacitación sobre el uso de productos agroquímicos.	Llano del Horcon	3,000.00	x	x						450.00	1050.00	1500.00	Recursos Naturales y Ambiente
	Campañas de reforestación	El Refugio	90,000.00	x	x	x	x	x	x		13500.00	31500.00	45000.00	Recursos Naturales y Ambiente
	Siembra de viveros	Potrerillos	60,000.00		x		x				9000.00	21000.00	30000.00	Recursos Naturales y Ambiente
	Campañas de reforestación	Llano del Horcon	60,000.00	x	x	x	x	x	x		9000.00	21000.00	30000.00	Recursos Naturales y Ambiente
	Campañas de reforestación	Potrerillos	120,000.00	x	x	x	x	x	x		18000.00	42000.00	60000.00	Recursos Naturales y Ambiente
8	Construcción de módulos sanitarios	Potrerillos	150,000.00	x	x						22500.00	52500.00	75000.00	Vivienda
	Construcción de eco fogones	El Refugio	20,000.00			x	x				3000.00	7000.00	10000.00	Vivienda
	Compra de un terreno/lotificación de viviendas comunitarias	Cunse	200,000	x				x	x		40,000	100,000	60,000	Vivienda
9	Construcción de módulos sanitarios	Llano del Horcon	300,000.00		x	x					45000.00	105000.00	150000.00	Vivienda
	Construcción de eco fogones	Cunce	100,000.00		x	x					15000.00	35000.00	50000.00	Vivienda

PLAN DE DESARROLLO MUNICIPAL DE SAN MARCOS, OCOTEPEQUE

	Reubicación de viviendas	Potreriillos	750,000			x	x				150,000	375,000	225,000	Vivienda
	Construcción de eco fogones	Llano del Horcon	60,000.00			x					9000.00	21000.00	30000.00	Vivienda
	Construcción de módulos sanitarios	El Refugio	225,000.00	x	x	x					33750.00	78750.00	112500.00	Vivienda
10	Compra de nacimiento de agua (Quebrada el limón)	Llano del Horcon	300,000.00								45000.00	105000.00	150000.00	Agua y Saneamiento
	Realizar análisis de agua	El Refugio	5,000.00	x	x						750.00	1750.00	2500.00	Agua y Saneamiento
	Delimitar y cercar el nacimiento de agua	Llano del Horcon	15,000.00								2250.00	5250.00	7500.00	Agua y Saneamiento
11	Realizar análisis de agua	Cunce	5,000.00		x						750.00	1750.00	2500.00	Agua y Saneamiento
	Campañas de limpieza	Potreriillos	0.00	x	x	x	x	x	x		0.00	0.00	0.00	Agua y Saneamiento
	Legalizar tierras	Llano del Horcon	20,000.00	x	x	x					3000.00	7000.00	10000.00	Tierra
	Compra de terreno comunitario	Cunse	1,000,000					x	x		200,000	500,000	300,000	Tierra
12	Muestreo y análisis de suelo	El Refugio	20,000	x			x				4,000	10,000	6,000	Tierra
	Compra de terreno comunitario	Llano del Horcón	300,000				x	x			60,000	150,000	90,000	Tierra
	Emitir sanciones a las personas que contaminan las quebradas	Barranquito Colorado	0.00		x						0.00	0.00	0.00	Ordenamiento Territorial
	Declarar como zona protegida El Cerro Colopecta	El carrizal	0.00	x							0.00	0.00	0.00	Ordenamiento Territorial

PLAN DE DESARROLLO MUNICIPAL DE SAN MARCOS, OCOTEPEQUE

	Delimitar el área donde está el nacimiento de agua	Planes del Playon	5,000.00		x						750.00	1750.00	2500.00	Ordenamiento Territorial
	Título de Propiedad de la Comunidad	Pashapa	25,000.00		x	x					3750.00	8750.00	12500.00	Ordenamiento Territorial
	Reforestar (nacimientos de agua, riveras y zonas de deslizamientos)	La Lima	15,000.00		x	x	x	x			2250.00	5250.00	7500.00	Ordenamiento Territorial
13	Delimitar el nacimiento de agua	Pashapa	12,000.00	x	x						1800.00	4200.00	6000.00	Ordenamiento Territorial
	Señalizar los límites de la comunidad	El Playon	8,000.00		x						1200.00	2800.00	4000.00	Ordenamiento Territorial
	Delimitar la comunidad	Planes del Playon	5,000.00		x						750.00	1750.00	2500.00	Ordenamiento Territorial
	Delimitar el área de los nacimientos de agua	La Lima	2,000.00		x						300.00	700.00	1000.00	Ordenamiento Territorial
	Delimitar el área donde está el nacimiento de agua	Barranquito Colorado	5,000.00		x						750.00	1750.00	2500.00	Ordenamiento Territorial
	Plan de desarrollo rural	El Playon	10,000.00			x					1500.00	3500.00	5000.00	Ordenamiento Territorial
	Delimitar la comunidad	Pashapa	10,000.00	x	x						1500.00	3500.00	5000.00	Ordenamiento Territorial
	Elaborar Mapa Catastral	El Playon	2,000.00		x						300.00	700.00	1000.00	Ordenamiento Territorial
	Reforestar el cauce de las quebradas	El carrizal	15,000.00	x	x	x					2250.00	5250.00	7500.00	Ordenamiento Territorial
	Delimitar el cauce de las quebradas	La Lima	1,000.00		x						150.00	350.00	500.00	Ordenamiento Territorial
	Señalizar los límites de la comunidad	El carrizal	10,000.00		x						1500.00	3500.00	5000.00	Ordenamiento Territorial

PLAN DE DESARROLLO MUNICIPAL DE SAN MARCOS, OCOTEPEQUE

	Campañas de limpieza	Planes del Playón	0.00	x	x	x	x	x	x	0.0	0.0	0.0	Salud y Nutrición	
	Siembra de viveros	Pashapa	60,000.00		x	x			x	9000.00	21000.00	30000.00	Recursos Naturales y Ambiente	
	Taller sobre preparación de abono y fertilizante orgánicos	Planes del Playon	30,000.00	x	x					4500.00	10500.00	15000.00	Recursos Naturales y Ambiente	
	Construcción de eco fogones Mejorados	El Playon	200,000.00			x	x			30000.00	70000.00	100000.00	Recursos Naturales y Ambiente	
	Campañas de limpieza	Pashapa	0.00	x	x	x	x	x	x	0.00	0.00	0.00	Recursos Naturales y Ambiente	
	Construcción y mantenimiento a las fosas de sedimentación para aguas mieles	Barranquito Colorado	100,000.00						x	x	15000.00	35000.00	50000.00	Recursos Naturales y Ambiente
	Capacitación sobre cambio climático	El Carrizal	10,000.00	x				x		1500.00	3500.00	5000.00	Recursos Naturales y Ambiente	
	Campañas de reforestación	Barranquito Colorado	90,000.00	x	x	x	x	x	x	13500.00	31500.00	45000.00	Recursos Naturales y Ambiente	
14	Construcción de Ecofogones mejorados	La Lima	40,000.00	x		x				6000.00	14000.00	20000.00	Recursos Naturales y Ambiente	
	Capacitación sobre uso y manejo adecuado de químicos	Planes del Playon	0.00	x	x	x	x	x	x	0.00	0.00	0.00	Recursos Naturales y Ambiente	

PLAN DE DESARROLLO MUNICIPAL DE SAN MARCOS, OCOTEPEQUE

	Construcción de fosas para agua mieles	La Lima	25,000.00				x				3750.00	8750.00	12500.00	Recursos Naturales y Ambiente
	Campañas de reforestación	El Carrizal	40,000.00	x		x		x	x		6000.00	14000.00	20000.00	Recursos Naturales y Ambiente
15	Construcción de fosas de oxidación para aguas mieles	El Playon	300,000.00						x		45000.00	105000.00	150000.00	Recursos Naturales y Ambiente
	Instalación de rótulos que prohíban botar basura	Pashapa	4,000.00			x		x			600.00	1400.00	2000.00	Recursos Naturales y Ambiente
	Construcción de fosas de oxidación para aguas mieles	El Carrizal	750,000.00				x	x			112500.00	262500.00	375000.00	Recursos Naturales y Ambiente
	Campañas de reforestación	Planes del Playon	15,000.00	x		x			x		2250.00	5250.00	7500.00	Recursos Naturales y Ambiente
	Campañas de reforestación	El Playon	60,000.00	x	x	x	x	x	x		9000.00	21000.00	30000.00	Recursos Naturales y Ambiente
	Campañas de reforestación	La Lima	30,000.00	x	x	x	x	x	x		4500.00	10500.00	15000.00	Recursos Naturales y Ambiente
	Compra de terreno para lotificar	Pashapa	400,000					x	x		80,000	200,000	120,000	Vivienda
	Compra de terreno para lotificar/lotificación de vivienda comunitaria	El Playón	600,000				x	x			120,000	300,000	180,000	Vivienda
	Compra de terreno para lotificar	La Lima	200,000						x	x	40,000	100,000	60,000	Vivienda
	Compra de terreno para lotificar	Planes del Playón	300,000			x	x				60,000	150,000	90,000	Vivienda

PLAN DE DESARROLLO MUNICIPAL DE SAN MARCOS, OCOTEPEQUE

	Construcción de módulos Sanitarios	El Playon	170,000.00		x					25500.00	59500.00	85000.00	Vivienda
	Construcción de eco fogones	El Carrizal	300,000.00					x	x	45000.00	105000.00	150000.00	Vivienda
16	Construcción de módulos Sanitarios	Barranquito Colorado	150,000.00		x	x				22500.00	52500.00	75000.00	Vivienda
	Construcción de Ecofogones	Barranquito Colorado	50,000.00	x		x				7500.00	17500.00	25000.00	Vivienda
17	Construcción de módulos Sanitarios	La Lima	150,000.00	x						22500.00	52500.00	75000.00	Vivienda
	Construcción de módulos Sanitarios	Pashapa	400,000.00	x	x	x				60000.00	140000.00	200000.00	Vivienda
18	Construcción de Ecofogones	Planes del Playon	36,000.00	x	x					5400.00	12600.00	18000.00	Vivienda
19	Construcción de módulos Sanitarios	El Carrizal	450,000.00	x	x	x				67500.00	157500.00	225000.00	Vivienda
	Compra de nacimientos de agua Cerro Colopeca y Cerro Negro	El Playon	350,000.00	x	x					52500.00	122500.00	175000.00	Agua y Saneamiento
	Compra de nacimiento de agua	El Carrizal	500,000.00	x	x					75000.00	175000.00	250000.00	Agua y Saneamiento
20	Análisis de agua	Pashapa	4,000.00		x	x				600.00	1400.00	2000.00	Agua y Saneamiento
	Compra de nacimiento de agua	Planes del Playon	200,000.00	x	x	x				30000.00	70000.00	100000.00	Agua y Saneamiento
	Campañas de limpieza	El Playon	0.00	x	x	x	x	x	x	0.00	0.00	0.00	Agua y Saneamiento
	Talleres sobre reciclaje	La Lima	20,000.00	x			x			3000.00	7000.00	10000.00	Agua y Saneamiento

PLAN DE DESARROLLO MUNICIPAL DE SAN MARCOS, OCOTEPEQUE

	Implementar el tren de aseo	El Carrizal	300,000.00				x			45000.00	105000.00	150000.00	Agua y Saneamiento
	Campañas de limpieza	La Lima	0.00	x	x	x	x	x	x	0.00	0.00	0.00	Agua y Saneamiento
	Reglamento para uso de tierra comunal/vivienda	El Carrizal	0.00	x	x					0.00	0.00	0.00	Tierra
	Análisis de suelo	El Carrizal	20,000							4,000	10,000	6,000	Tierra
	Compra de terreno comunitario	El Playon	300,000							60,000	150,000	90,000	Tierra
21	Muestreo y análisis de suelo	El Playon	10,000							2,000	5,000	3,000	Tierra
	Compra un terreno para depositar Aguas negras	El Playon	100,000.00			x	x			15000.00	35000.00	50000.00	Infraestructura Social
	Compra del terreno donde está la Cueva	El Carrizal	400,000.00					x		60000.00	140000.00	200000.00	Turismo
	Reglamento de construcción	El Transito	1,000.00			x				150.00	350.00	500.00	Ordenamiento Territorial
	Plan de urbanización	El Transito	25,000.00			x				3750.00	8750.00	12500.00	Ordenamiento Territorial
	Elaborar Mapa Catastral	San Luis	500.00		x					75.00	175.00	250.00	Ordenamiento Territorial
	Delimitar el nacimiento de agua	Sabana Larga	15,000.00	x		x				2250.00	5250.00	7500.00	Ordenamiento Territorial
	Señalizar los límites la comunidad	San Luis	10,000.00		x					1500.00	3500.00	5000.00	Ordenamiento Territorial
	Título de propiedad de la comunidad	Los Lesquines	50,000.00				x			7500.00	17500.00	25000.00	Ordenamiento Territorial
	Delimitar la comunidad	Sabana Larga	10,000.00		x	x				1500.00	3500.00	5000.00	Ordenamiento Territorial

PLAN DE DESARROLLO MUNICIPAL DE SAN MARCOS, OCOTEPEQUE

	Delimitación y mapa catastral de la Comunidad	Agua Zarca	5,000.00		x					750.00	1750.00	2500.00	Ordenamiento Territorial
	Delimitar la comunidad	El Suyate	10,000.00		x					1500.00	3500.00	5000.00	Ordenamiento Territorial
	Señalizar los límites de la comunidad	Los Lesquines	20,000.00		x					3000.00	7000.00	10000.00	Ordenamiento Territorial
	Plan de desarrollo rural	Agua Zarca	15,000.00			x				2250.00	5250.00	7500.00	Ordenamiento Territorial
	Título de la comunidad	El Suyate	50,000.00			x				7500.00	17500.00	25000.00	Ordenamiento Territorial
	Solicitar título de comunidad	Agua Zarca	40,000.00				x			6000.00	14000.00	20000.00	Ordenamiento Territorial
22	Campañas de fumigación	Sabana Larga	60,000.00	x	x	x	x	x	x	9000.00	21000.00	30000.00	Salud y Nutrición
23	Legalización del terreno donde está construido el centro básico	Sabana Larga	10,000		x	x				2,000	5,000	3,000	Educación
	Capacitación sobre la protección de los recursos naturales y manejo de bosques	El Transito	8,000.00		x	x				1200.00	2800.00	4000.00	Recursos Naturales y Ambiente
24	Reforestar la zona productora de agua	El Transito	100,000.00	x	x	x	x	x	x	15000.00	35000.00	50000.00	Recursos Naturales y Ambiente
	Compra de terreno y Construcción para crematorio	Los Lesquines	500,000.00			x				75000.00	175000.00	250000.00	Recursos Naturales y Ambiente

PLAN DE DESARROLLO MUNICIPAL DE SAN MARCOS, OCOTEPEQUE

	Capacitación sobre el uso de productos agroquímicos y manejos de bosques.	El Suyate	11,000.00	x	x	x	x				1650.00	3850.00	5500.00	Recursos Naturales y Ambiente
	Comprar terreno donde está el nacimiento de agua (Zaca de agua)	El Suyate	500,000.00	x	x	x					75000.00	175000.00	250000.00	Recursos Naturales y Ambiente
	Campaña para protección de los bosques, reforestación.	Agua Zarca	60,000.00	x	x	x	x	x	x		9000.00	21000.00	30000.00	Recursos Naturales y Ambiente
	Campañas de reforestación	San Luis	120,000.00	x	x	x	x	x	x		18000.00	42000.00	60000.00	Recursos Naturales y Ambiente
25	Construcción de eco fogones Mejorados	Agua Zarca	20,000.00	x	x						3000.00	7000.00	10000.00	Recursos Naturales y Ambiente
	Construcción de fosas de oxidación para aguas mieles	San Luis	400,000.00		x	x					60000.00	140000.00	200000.00	Recursos Naturales y Ambiente
	Formar y equipar grupo de guardabosques	Sabana Larga	20,000.00		x						3000.00	7000.00	10000.00	Recursos Naturales y Ambiente
	Reforestar la zona productora de agua	El Suyate	60,000.00	x	x	x	x	x	x		9000.00	21000.00	30000.00	Recursos Naturales y Ambiente
	Campañas de reforestación	Sabana Larga	90,000.00	x	x	x	x	x	x		13500.00	31500.00	45000.00	Recursos Naturales y Ambiente
	Comité de protección del medio ambiente	San Luis	0.00		x	x					0.00	0.00	0.00	Recursos Naturales y Ambiente

PLAN DE DESARROLLO MUNICIPAL DE SAN MARCOS, OCOTEPEQUE

	Campañas de reforestación	Los Lesquines	100,000.00	x		x		x		15000.00	35000.00	50000.00	Recursos Naturales y Ambiente
	Construcción de fosas de oxidación para aguas mieles	Agua Zarca	0.00		x					0.00	0.00	0.00	Recursos Naturales y Ambiente
	Construcción de fosas de oxidación para aguas mieles	Los Lesquines	1000,000.00			x	x	x	x	150000.00	350000.00	500000.00	Recursos Naturales y Ambiente
	Construcción de fosas de oxidación para aguas mieles	El Transito	800,000.00					x	x	120000.00	280000.00	400000.00	Recursos Naturales y Ambiente
	Construcción de Ecofogones	El Transito	300,000.00			x	x	x		45000.00	105000.00	150000.00	Vivienda
	Compra de terreno para lotificar/Reubicación de viviendas	Agua Zarca	3,000,000	x	x	x				600,000	1,500,000	900,000	Vivienda
26	Construcción de módulos Sanitarios	El Transito	850,000.00	x	x	x	x	x		127500.00	297500.00	425000.00	Vivienda
	Construcción de módulos Sanitarios	Los Lesquines	150,000.00	x	x					22500.00	52500.00	75000.00	Vivienda
	Construcción de Ecofogones	El Suyate	30,000.00		x					4500.00	10500.00	15000.00	Vivienda
	Construcción de módulos Sanitarios	Agua Zarca	400,000.00			x		x		60000.00	140000.00	200000.00	Vivienda
	Construcción de Ecofogones	San Luis	100,000.00			x				15000.00	35000.00	50000.00	Vivienda
	Construcción de Ecofogones	Sabana Larga	40,000.00		x	x				6000.00	14000.00	20000.00	Vivienda
27	Construcción de módulos Sanitarios	El Suyate	225,000.00		x	x				33750.00	78750.00	112500.00	Vivienda

PLAN DE DESARROLLO MUNICIPAL DE SAN MARCOS, OCOTEPEQUE

	Construcción de Ecofogones	Los Lesquines	30,000.00			x	x	x		4500.00	10500.00	15000.00	Vivienda
	Construcción de módulos Sanitarios	Sabana Larga	150,000.00		x	x				22500.00	52500.00	75000.00	Vivienda
28	Construcción de módulos Sanitarios	San Luis	225,000.00		x					33750.00	78750.00	112500.00	Vivienda
	Mejoramiento bocatomas ^a	El Transito	300,000.00	x	x					45000.00	105000.00	150000.00	Agua y Saneamiento
	Compra de los nacimientos de agua	El Transito	5000,000.00		x	x	x	x		750000.00	1750000.00	2500000.00	Agua y Saneamiento
	Compra de terreno alrededor del nacimiento de agua	San Luis	500,000.00	x		x				75000.00	175000.00	250000.00	Agua y Saneamiento
	Compra de nacimiento de agua	Agua Zarca	400,000.00		x	x				60000.00	140000.00	200000.00	Agua y Saneamiento
	Análisis del agua	El Suyate	5,000.00	x			x			750.00	1750.00	2500.00	Agua y Saneamiento
	Sistema de purificación de agua (Cloración)	El Suyate	50,000.00	x	x	x	x	x	x	7500.00	17500.00	25000.00	Agua y Saneamiento
29	Implementar un sistema de purificación de agua (Hipoclorador)	Los Lesquines	50,000.00			x				7500.00	17500.00	25000.00	Agua y Saneamiento
	Sistema de purificación de agua	Sabana Larga	50,000.00	x	x					7500.00	17500.00	25000.00	Agua y Saneamiento
	Análisis del agua	Agua Zarca	3,000.00	x						450.00	1050.00	1500.00	Agua y Saneamiento
	Realizar análisis de agua	Los Lesquines	3,000.00	x						450.00	1050.00	1500.00	Agua y Saneamiento
	Compra de terreno Comunitario	Sabana Larga	400,000			x	x		x	80,000	200,000	120,000	Tierra

PLAN DE DESARROLLO MUNICIPAL DE SAN MARCOS, OCOTEPEQUE

	Compra de terreno Comunitario	San Luis	400,000						x	80,000	200,000	120,000	Tierra
30	Muestreo y análisis de suelo	San Luis	15,000	x						3,000	7,500	4,500	Tierra
	Compra de 1 mz de tierra para cementerio	El Suyate	200,000		x				x	40,000	100,000	60,000	Tierra
	Muestreo y análisis de suelo	Agua Zarca	20,000.00		x			x		3000.00	7000.00	10000.00	Tierra
	Análisis de suelos	Los Lesquines	20,000.00		x		x			3000.00	7000.00	10000.00	Tierra
	Legalizar tierras	El Suyate	20,000.00	x		x				3000.00	7000.00	10000.00	Tierra
	Análisis de suelos	El Transito	100,000.00		x			x		15000.00	35000.00	50000.00	Tierra
	Delimitar y comprar 250 metros alrededor del nacimiento y 150 metros a cada lado de Nacimiento	Mesa Grande	100,000.00		x					15000.00	35000.00	50000.00	Ordenamiento Territorial
	Lotificar de terrenos (Públicos y privados)	Mesa Grande	20,000.00		x					3000.00	7000.00	10000.00	Ordenamiento Territorial
	Delimitar y comprar 250 metros alrededor del nacimiento y 150 metros a cada lado de nacimiento.	La Ascensión	100,000.00		x	x				15000.00	35000.00	50000.00	Ordenamiento Territorial
	Delimitación y legalización del Astillero	San Juan	0.00		x					0.00	0.00	0.00	Ordenamiento Territorial

PLAN DE DESARROLLO MUNICIPAL DE SAN MARCOS, OCOTEPEQUE

	Delimitar y comprar 250 metros alrededor del nacimiento y 150 metros a cada lado del nacimiento	Platanares	100,000.00		x						15000.00	35000.00	50000.00	Ordenamiento Territorial
31	Definir los límites territoriales en forma Concertada internamente y con las comunidades colindantes.	La Ascensión	0.00		x	x					0.00	0.00	0.00	Ordenamiento Territorial
	Delimitar colindancias con las comunidades Vecinas	San Juan	0.00		x	x					0.00	0.00	0.00	Ordenamiento Territorial
	Delimitación y legalización del Astillero	San Juan	0.00		x						0.00	0.00		Ordenamiento Territorial
	Ordenanzas Municipales para la ampliación de Carreteras	San Juan	100,000.00		x						15000.00	35000.00	50000.00	Ordenamiento Territorial
	Definir los límites territoriales en forma concertada internamente y con las comunidades colindantes	Platanares	30,000.00	x							4500.00	10500.00	15000.00	Ordenamiento Territorial
	Delimitar las colindancias de la Comunidad	La Tejera	0.00	x	x						0.00	0.00	0.00	Ordenamiento Territorial
	Cambiarle nombre a la comunidad	La Tejera	0.00	x	x						0.00	0.00	0.00	Ordenamiento Territorial

PLAN DE DESARROLLO MUNICIPAL DE SAN MARCOS, OCOTEPEQUE

	Ordenanzas municipales para darles medidas a las calles	La Ascensión	0.00		x	x					0.00	0.00	0.00	Ordenamiento Territorial
	Definir los límites territoriales en forma Concertada internamente y con las comunidades colindantes.	Mesa Grande	30,000.00		x						4500.00	10500.00	15000.00	Ordenamiento Territorial
	Construcción de un Crematorio	Platanares	300,000.00			x					45000.00	105000.00	150000.00	Salud y Nutricion
32	Campañas de abatización y limpieza periódicamente	La Ascensión	10,000.00		x	x	x				1500.00	3500.00	5000.00	Salud y Nutricion
	Capacitar a los productores en el uso y aplicación de químicos / manejo de los residuos sólidos	Mesa Grande	75,000.00	x	x	x	x	x	x		11250.00	26250.00	37500.00	Recursos Naturales y Ambiente
	Forestar el Área de la micro cuencas	Mesa Grande	15,000.00	x	x	x	x	x	x		2250.00	5250.00	7500.00	Recursos Naturales y Ambiente
	Forestar la Bocatomas	La Tejera	10,000.00		x	x	x				1500.00	3500.00	5000.00	Recursos Naturales y Ambiente
	Basureros Públicos y Tren de Aseo	San Juan	50,000.00			x	x	x	x		7500.00	17500.00	25000.00	Recursos Naturales y Ambiente
	Instalar basureros en lugares estratégicos (pulperías).	La Ascensión	20,000.00		x	x					3000.00	7000.00	10000.00	Recursos Naturales y Ambiente

PLAN DE DESARROLLO MUNICIPAL DE SAN MARCOS, OCOTEPEQUE

33	Establecer viveros comunitarios	Mesa Grande	280,000.00	x	x	x	x	x	x	42000.00	98000.00	140000.00	Recursos Naturales y Ambiente
	Programa de reforestación área de la microcuenca.	La Ascensión	30,000.00		x	x	x			4500.00	10500.00	15000.00	Recursos Naturales y Ambiente
	Establecer basureros en lugares específicos (pulperías)	Platanares	12,000.00		x					1800.00	4200.00	6000.00	Recursos Naturales y Ambiente
	Campañas de limpieza y Fumigación	San Juan	5,000.00	x	x	x	x	x	x	750.00	1750.00	2500.00	Recursos Naturales y Ambiente
	Construcción de Fosas Sépticas	La Ascensión	300,000.00		x	x	x			45000.00	105000.00	150000.00	Recursos Naturales y Ambiente
	Campañas de Limpieza y Fumigación	La Tejera	10,000.00		x	x				1500.00	3500.00	5000.00	Recursos Naturales y Ambiente
34	Formación en el manejo de los residuos sólidos	Platanares	5,000.00			x				750.00	1750.00	2500.00	Recursos Naturales y Ambiente
35	Implementación de viveros	San Juan	25,000.00			x	x	x	x	3750.00	8750.00	12500.00	Recursos Naturales y Ambiente
	Basureros Públicos	La Tejera	20,000.00		x	x				3000.00	7000.00	10000.00	Recursos Naturales y Ambiente
	Campañas de forestación	Platanares	40,000.00		x	x	x	x	x	6000.00	14000.00	20000.00	Recursos Naturales y Ambiente
	Ecofogones mejorados	La Ascensión	50,000.00		x					7500.00	17500.00	25000.00	Vivienda
36	Letrinización	La Tejera	50,000.00		x	x				7500.00	17500.00	25000.00	Vivienda

PLAN DE DESARROLLO MUNICIPAL DE SAN MARCOS, OCOTEPEQUE

37	Letrinización a 23 viviendas	Mesa Grande	75,000.00		x						11250.00	26250.00	37500.00	Vivienda
38	Construcción de eco fogones mejorados	Platanares	25,000.00		x						3750.00	8750.00	12500.00	Vivienda
	Construcción de eco fogones	Mesa Grande	25,000.00	x	x	x					3750.00	8750.00	12500.00	Vivienda
	Construcción de Ecofogones	San Juan	100,000.00		x	x	x	x			15000.00	35000.00	50000.00	Vivienda
39	Construcción de 22 Letrinas	La Ascensión	60,000.00	x	x						9000.00	21000.00	30000.00	Vivienda
	Ecofogones Mejorados	La Tejera	50,000.00			x	x				7500.00	17500.00	25000.00	Vivienda
	Letrinización	San Juan	60,000.00		x	x	x				9000.00	21000.00	30000.00	Vivienda
40	Letrinización en 15 viviendas	Platanares	75,000.00		x						11250.00	26250.00	37500.00	Vivienda
	Concientizar a la Población Sobre el uso y manejo adecuado del agua	San Juan	5,000.00	x	x	x	x	x	x		750.00	1750.00	2500.00	Agua y Saneamiento
	Ampliación de la red del servicio de agua domiciliar	Platanares	4,000.00	x							600.00	1400.00	2000.00	Agua y Saneamiento
	Clorificación del Agua	La Ascensión	20,000.00	x	x	x					3000.00	7000.00	10000.00	Agua y Saneamiento
	Capacitación en tratamiento de agua	Mesa Grande	20,000.00	x	x	x	x	x	x		3000.00	7000.00	10000.00	Agua y Saneamiento
	Clorificación del agua	La Tejera	5,000.00		x	x	x	x	x		750.00	1750.00	2500.00	Agua y Saneamiento
	Clorificar el agua del proyecto	San Juan	20,000.00	x	x	x	x	x	x		3000.00	7000.00	10000.00	Agua y Saneamiento

PLAN DE DESARROLLO MUNICIPAL DE SAN MARCOS, OCOTEPEQUE

	Construcción de Fosas Sépticas	Platanares	100,000.00		x	x				15000.00	35000.00	50000.00	Agua y Saneamiento
	Compra de tierras	San Juan	300,000				x		x	60,000	150,000	90,000	Tierra
	Compra de terreno para un astillero	La Tejera	200,000			x	x	x		40,000	100,000	60,000	Tierra
	Lotificación de terrenos , privados y publica	Agua Colorada	100,000.00		x	x	x			15000.00	35000.00	50000.00	Ordenamiento Territorial
41	Reforestar las riveras de las quebradas	Planes y Cumbre del Granzal	30,000.00	x	x	x	x	x	x	4500.00	10500.00	15000.00	Ordenamiento Territorial
	Delimitar el cauce de las quebradas	Planes y Cumbre del Granzal	5,000.00		x					750.00	1750.00	2500.00	Ordenamiento Territorial
	Lotificar los Terrenos (públicos y privados)	Santa Marta	200,000.00			x				30000.00	70000.00	100000.00	Ordenamiento Territorial
42	Definir los límites territoriales en forma concertada internamente y con las comunidades colindantes.	El Granzal	0.00	x	x					0.00	0.00	0.00	Ordenamiento Territorial
	Definir los Límites Territoriales en forma Concertada internamen Ley con las comunidades colindantes.	Santa Marta	30,000.00			x				4500.00	10500.00	15000.00	Ordenamiento Territorial
	Un Plan de Desarrollo Urbano	El Granzal	5,000.00			x				750.00	1750.00	2500.00	Ordenamiento Territorial
	Elaborar un Reglamento de Construcción	Santa Marta	5,000.00			x	x			750.00	1750.00	2500.00	Ordenamiento Territorial

PLAN DE DESARROLLO MUNICIPAL DE SAN MARCOS, OCOTEPEQUE

	Elaborar un reglamento de construcción	El Granzal	10,000.00			x					1500.00	3500.00	5000.00	Ordenamiento Territorial
	Independizar la Comunidad	Agua Colorada	0.00			x					0.00	0.00	0.00	Ordenamiento Territorial
	Delimitar la comunidad (marcar los límites)	Planes y Cumbre del Granzal	5,000.00			x					750.00	1750.00	2500.00	Ordenamiento Territorial
	Legalizar los límites de las colindancias	Agua Colorada	0.00			x					0.00	0.00	0.00	Ordenamiento Territorial
	Campañas de abatización y limpieza periódicamente.	El Granzal	20,000.00	x	x	x	x	x	x		3000.00	7000.00	10000.00	Salud y Nutrición
	Forestación a la rivera de las quebradas.	El Granzal	20,000.00	x	x	x	x	x	x		3000.00	7000.00	10000.00	Recursos Naturales y Ambiente
43	Establecer viveros comunitarios	El Granzal	50,000.00	x	x	x	x	x	x		7500.00	17500.00	25000.00	Recursos Naturales y Ambiente
	Capacitación sobre uso y manejo de bosques / Flora y fauna	Planes y Cumbre del Granzal.	9,000.00	x		x			x		1350.00	3150.00	4500.00	Recursos Naturales y Ambiente
	Campañas de forestación	Santa Marta	5,000.00	x	x	x	x	x	x		750.00	1750.00	2500.00	Recursos Naturales y Ambiente
	Campañas de reforestación	Planes y Cumbre del Granzal.	30,000.00	x	x	x	x	x	x		4500.00	10500.00	15000.00	Recursos Naturales y Ambiente
44	Proyecto de Ecofogones	Santa Marta	300,000.00			x	x				45000.00	105000.00	150000.00	Recursos Naturales y Ambiente
	Construcción de fosas para aguas Mielés.	Planes y Cumbre del Granzal.	100,000.00			x					15000.00	35000.00	50000.00	Recursos Naturales y Ambiente

PLAN DE DESARROLLO MUNICIPAL DE SAN MARCOS, OCOTEPEQUE

	Campañas de forestación	Agua Colorada	0.00	x	x	x	x	x	x	0.00	0.00	0.00	Recursos Naturales y Ambiente
	Construcción de Fosas de Oxidación Para Aguas Mieles	Santa Marta	800,000.00			x	x	x	x	120000.00	280000.00	400000.00	Recursos Naturales y Ambiente
	Siembra de arboles	Agua Colorada	50,000.00			x	x	x	x	7500.00	17500.00	25000.00	Recursos Naturales y Ambiente
	Ecofogones mejorados	El Granzal	50,000.00	x						7500.00	17500.00	25000.00	Vivienda
45	Construcción de Letrinas y Baños	Agua Colorada	100,000.00			x	x	x		15000.00	35000.00	50000.00	Vivienda
46	Construcción de módulos sanitarios	Planes y Cumbre del Granzal	70,000.00			x	x			10500.00	24500.00	35000.00	Vivienda
	Letrinización	Santa Marta	100,000.00	x		x	x	x		15000.00	35000.00	50000.00	Vivienda
	Construcción de pilas	Agua Colorada	100,000.00			x	x	x		15000.00	35000.00	50000.00	Vivienda
	Construcción de Letrinas	El Granzal	100,000.00			x	x			15000.00	35000.00	50000.00	Vivienda
	Construcción de Pilas	Santa Marta	50,000.00			x	x			7500.00	17500.00	25000.00	Vivienda
	Construcción de Ecofogones	Planes y Cumbre del Granzal	50,000.00				x	x		7500.00	17500.00	25000.00	Vivienda
	Concientizar a la Población Sobre el uso y manejo adecuado del agua	Santa Marta	0.00	x		x	x	x	x	0.00	0.00	0.00	Agua y Saneamiento
47	Compra del terreno donde está el nacimiento de agua	Planes y Cumbre del Granzal	150,000.00				x			22500.00	52500.00	75000.00	Agua y Saneamiento
	Delimitar el área donde está el nacimiento de agua	Planes y Cumbre del Granzal	5,000.00				x			750.00	1750.00	2500.00	Agua y Saneamiento
	Alcantarillado de aguas negras	Santa Marta	2,000,000.00			x	x	x	x	400,000.00	1,000,000.00	600,000.00	Agua y Saneamiento

PLAN DE DESARROLLO MUNICIPAL DE SAN MARCOS, OCOTEPEQUE

	Sistema de Alcantarillado	El Granzal	600,000.00			x					120,000.00	300,000.00	180,000.00	Agua y Saneamiento
	Construcción de una fosas Sépticas Comunal	Agua Colorada	200,000.00		x	x	x				30000.00	70000.00	100000.00	Agua y Saneamiento
	Alcantarillado	Agua Colorada	400,000.00			x	x	x			60000.00	140000.00	200000.00	Agua y Saneamiento
	Lotificar terrenos (públicos y privados)	El Granzal	50,000		x	x	x				10,000	25,000	15,000	Tierra
	Implementar el uso de abono orgánico	Santa Marta	0.0	x	x	x	x	x	x		0.0	0.0	0.0	Tierra
	Lotificar terrenos (públicos y privados)	Santa Marta		x	x	x					10,000	25,000	15,000	Tierra
	Compra de terreno para casa comunal	Planes y Cumbre del Granzal	450,000				x	x			90,000	225,000	135,000	Infraestructura
	Identificación del barrio	Gualjoco	5,000.00		x	x					750.00	1750.00	2500.00	Ordenamiento Territorial
	Identificación del barrio	Las Lajitas	5,000.00		x	x					750.00	1750.00	2500.00	Ordenamiento Territorial
	Campañas de limpieza	Las Lajitas	0.00	x	x	x	x	x	x		0.00	0.00	0.00	Salud y Nutricion
	Campañas de fumigación	Gualjoco	60,000.00	x	x	x	x	x	x		9000.00	21000.00	30000.00	Salud y Nutricion
	Campañas de limpieza	Gualjoco	0.00	x	x	x	x	x	x		0.00	0.00	0.00	Salud y Nutricion
	Campañas de fumigación	Las Lajitas	60,000.00	x	x	x	x	x	x		9000.00	21000.00	30000.00	Salud y Nutricion
48	Emitir ordenanzas sobre aseo de calles	San Sebastián	0.00	x	x	x	x	x	x		0.00	0.00	0.00	Recursos Naturales y Ambiente
	Taller sobre reciclaje	Gualjoco	15,000.00		x	x					2250.00	5250.00	7500.00	Recursos Naturales y Ambiente

PLAN DE DESARROLLO MUNICIPAL DE SAN MARCOS, OCOTEPEQUE

	Emitir ordenanza sobre limpieza de solares baldíos	San Sebastián	0.00	x	x	x	x	x	x	0.00	0.00	0.00	Recursos Naturales y Ambiente
	Construcción de eco fogones mejorados	San Sebastián	40,000.00		x		x			6000.00	14000.00	20000.00	Recursos Naturales y Ambiente
	Campañas de reforestación	Gualjoco	30,000.00	x	x	x	x	x	x	4500.00	10500.00	15000.00	Recursos Naturales y Ambiente
	Comité de vigilancia ambiental	Gualjoco	0.00	x	x					0.00	0.00	0.00	Recursos Naturales y Ambiente
	Construcción de módulos sanitarios	Gualjoco	90,000.00		x					13500.00	31500.00	45000.00	Vivienda
49	Construcción de módulos sanitarios	Las Lajitas	100,000.00	x	x					15000.00	35000.00	50000.00	Vivienda
	Construcción de Ecofogones	Gualjoco	30,000.00		x	x				4500.00	10500.00	15000.00	Vivienda
	Construcción de módulos sanitarios	San Sebastián	90,000.00		x		x			13500.00	31500.00	45000.00	Vivienda
50	Campañas de limpieza	Gualjoco	0.00	x	x	x	x	x	x	0.00	0.00	0.00	Agua y Saneamiento
	Instalación de basureros públicos	Las Lajitas	10,000.00		x					1500.00	3500.00	5000.00	Agua y Saneamiento
51	Construcción de alcantarillado para aguas negras	San Sebastián	2000,000.00		x	x				300000.00	700000.00	1000000.00	Agua y Saneamiento
	Campañas de limpieza	Las Lajitas	0.00	x	x	x	x	x	x	0.00	0.00	0.00	Agua y Saneamiento

PLAN DE DESARROLLO MUNICIPAL DE SAN MARCOS, OCOTEPEQUE

	Rótulos que prohíban votar basura en puntos estratégicos	Gualjoco	1,000.00		x						150.00	350.00	500.00	Agua y Saneamiento
	Crear reglamento de construcción	El Calvario	12,000.00	x							1800.00	4200.00	6000.00	Ordenamiento Territorial
	Delimitación, identificación y señalamiento del barrio	Villa Florencia	1,500.00	x							225.00	525.00	750.00	Ordenamiento Territorial
	Campañas de limpieza	Villa Florencia	0.00	x	x	x	x	x	x		0.00	0.00	0.00	Recursos Naturales y Ambiente
	Basureros	El Calvario	0.00	x	x	x	x	x	x		0.00	0.00	0.00	Recursos Naturales y Ambiente
52	Capacitación sobre las 3 R	El Calvario	0.00	x	x	x					0.00	0.00	0.00	Recursos Naturales y Ambiente
	Eco-fogones	Villa Florencia	15,000.00		x						2250.00	5250.00	7500.00	Recursos Naturales y Ambiente
	Eco- fogones	El Calvario	37,500.00		x						5625.00	13125.00	18750.00	Recursos Naturales y Ambiente
	Basureros Públicos	Villa Florencia	15,000.00	x							2250.00	5250.00	7500.00	Recursos Naturales y Ambiente
	Realizar un análisis del agua potable	El Calvario	3,000.00	x	x	x	x	x	x		450.00	52500.00	1500.00	Agua y Saneamiento
53	Limpieza de solares Baldíos	Villa Florencia	0.00	x	x	x	x	x	x		0.00	0.00	0.00	Seguridad Ciudadana

6 PLAN DE INVERSION MUNICIPAL ANUAL (PIMA)

La elaboración del plan de inversión municipal anual es el resultado de las ideas de proyectos priorizadas obtenidas del plan de inversión municipal multisectorial y plurianual (PIMMP), realizando una clasificación de la siguiente manera Proyectos de Desarrollo Social, Productivo, Infraestructura Social, Ambiental, Ordenamiento Territorial y Estratégicos. En la misma herramienta se detalla a continuación, según la fuente de financiamiento: Fondos propios municipales, fondos de transferencia y de cooperación externa.

Se adjunta el PIM 2017 y PIM 2018.

**PLAN DE INVERSION MUNICIPAL ANUAL 2017
SAN MARCOS, OCOOTEPEQUE**

Nº de proyecto	Código de Presupuesto	Nombre del Proyecto	Ubicación Exacta del Proyecto		Presupuesto Anual Aprobado	Fuente de Financiamiento	
			Área Urbana	Área Rural		Propios	Transferencias
			Barrio / Colonia	Aldea / Caserío			
PROGRAMA VIDA MEJOR (40%)							
01. SECTOR EDUCACIÓN							
1	03-01-581	Subsidios Educación	Todo el Municipio	Todo el Municipio	630,000.00	-	630,000.00
2	03-01-461	Construcción de dos Aulas, suministro e instalación de balcones y puerta en aula existente en CEB "Francisco Morazán" El Granzal		El Granzal	290,000.00	-	290,000.00
3	03-01-461	Construcción Aula Escolar CEB "Juan Lindo", Potrerillos		Potrerillos	200,000.00	-	200,000.00
4	03-01-461	Construcción CEPB "10 de Mayo", El Volcancillo		El Volcancillo	200,000.00	-	200,000.00
5	03-01-461	Construcción aula CEP "Cesar Wilfredo Espinoza" y modulo sanitario, San Juan		San Juan	240,000.00	-	240,000.00
6	03-01-461	Construcción Cocina Bodega CEB " Wilfredo Paz Pineda", Agua Zarca		El Transito	90,000.00	-	90,000.00
7	03-01-461	Construcción Techo Aula Escolar CEB "Dionisio de Herrera", Santa Marta		Santa Marta	85,000.00	-	85,000.00
8	03-01-581	Proyectos Biblioteca Municipal	Barrio El Centro		30,000.00	-	30,000.00
		Sub Total			1,765,000.00	-	1,765,000.00
02. SECTOR SALUD							

PLAN DE DESARROLLO MUNICIPAL DE SAN MARCOS, OCOTEPEQUE

9	03-02-581	Servicios de Salud	Todo el Municipio	Todo el Municipio	630,000.00	-	630,000.00
10	03-02-573	Apoyo a la Celebración Día Mundial de la Lucha contra el VIH-SIDA y realización de Foros con Estudiantes para la prevención de embarazos en Adolescentes	Barrio San Juan		30,000.00	-	30,000.00
11	03-02-581	Aporte Construcción Sala Neonatos en Hospital de Área San Marcos	Barrio San Juan		30,000.00	-	30,000.00
12	03-02-581	Apoyo a Campañas Contra el Dengue (Limpieza, fumigación y Vacunación)	Todo el Municipio	Todo el Municipio	50,000.00	-	50,000.00
		Sub Total			740,000.00	-	740,000.00
03. SECTOR SANEAMIENTO							
13	03-02-464	Proyecto de Agua Red de distribución Casco Urbano			580,000.00	-	580,000.00
14	03-02-464	Mantenimiento de Agua Casco Urbano	Todos los Barrios		300,000.00	-	300,000.00
15	03-02-465	Mantenimiento de Sistema de Alcantarillado Sanitario	Todos los Barrios		100,000.00	-	100,000.00
16	03-02-464	Proyecto Línea de Distribución de agua potable, Potrerillos		Potrerillos	50,000.00	-	50,000.00
17	03-02-464	Proyecto de Agua, Las Camacas		El Transito	20,000.00	-	20,000.00
18	03-02-489	Servicio de Disposición Final de Residuos Sólidos	Motolín, SFV		1,750,000.00	-	1,750,000.00
		Sub Total			2,800,000.00	-	2,800,000.00
05. SECTOR SOCIAL (NIÑEZ, ADOLESCENCIA Y MUJER)							
19	03-10-573	Niñez & Juventud	Todo el Municipio	Todo el Municipio	219,805.30	-	219,805.30
20	03-11-573	Atención a la Mujer	Todo el Municipio	Todo el Municipio	789,257.90	-	789,257.90
		Sub Total			1,009,063.20	-	1,009,063.20
		Total Programa VIDA MEJOR			6,314,063.20	-	6,314,063.20

PROGRAMA TODOS POR LA PAZ (20%)							
06. SECTOR CULTURA, DEPORTES Y PRESERVACION DEL PATRIMONIO							
21	03-04-573	Aporte a Casa de la Cultura	Barrio El Centro		110,000.00	-	110,000.00
22	03-04-573	Apoyo Eventos Culturales (Feria Patronal, Juego Florales, entre otros)	Barrio El Centro		120,000.00	-	120,000.00
		Sub Total			230,000.00	-	230,000.00
07. PARTICIPACIÓN CIUDADANA							
23	03-07-573	Transf. Comisión Ciudadana de Transparencia	Barrio El Centro		192,000.00	-	192,000.00
24	03-07-573	Día de Rendición de Cuentas	Barrio El Centro		50,000.00	-	50,000.00
		Sub Total			242,000.00	-	242,000.00
08. SEGURIDAD CIUDADANA							
25	03-09-467	Remodelación Plaza San Sebastián (Parque Infantil SMO)	Barrio San Sebastián		450,000.00	-	450,000.00
26	03-09-467	Mejoras parque Central SMO	Barrio El Centro		250,000.00	-	250,000.00
27	03-09-467	Mejoras Estadio "Francis", graderías y techo	Área Urbana		900,000.00	-	900,000.00
28	03-09-481	Iluminación Boulevard Entrada Principal Casco Urbano	Casco Urbano		300,000.00	-	300,000.00
29	03-09-573	Vigilancia para Parques y Auditorio Municipal y Sistemas de Seguridad	Barrio El Centro		200,000.00	-	200,000.00
30	03-09-573	Seguridad y Ordenamiento Vial	Área Urbana		310,031.60	-	310,031.60
31	03-09-573	Subsidios a Instituciones de Seguridad	Todo el Municipio		25,000.00	-	25,000.00
32	03-09-573	Equipamiento Auditorio Municipal	Barrio El Centro		150,000.00	-	150,000.00
33	03-09-573	Compra de uniformes y accesorios para equipos de futbol	Todo el Municipio		100,000.00	-	100,000.00
		Sub Total			2,685,031.60	-	2,685,031.60

PLAN DE DESARROLLO MUNICIPAL DE SAN MARCOS, OCOTEPEQUE

		Total Programa TODOS POR LA PAZ			3,157,031.60	-	3,157,031.60
PROGRAMA PRO-HONDURAS (10%)							
09. SECTOR TURISMO							
34	03-08-573	Programa de Capacitación de Personal	Barrio El Centro		50,000.00	-	50,000.00
35	03-08-573	Apoyo a Control Tributario	Barrio El Centro		160,000.00	-	160,000.00
36	03-08-573	Levantamiento Catastral Área Rural		Toda el Área Rural	260,000.00	-	260,000.00
37	03-08-573	Formulación del Plan del Desarrollo Municipal (PDM)	Barrio El Centro		100,000.00	-	100,000.00
38	03-08-573	Educación Ambiental	Todo el Municipio	Todo el Municipio	150,000.00	-	150,000.00
39	03-08-573	Apoyo a tesorería y Administración Municipal	Barrio El Centro		150,000.00	-	150,000.00
40	03-08-449	Adquisición de tres (3) motocicletas para las unidades de Administración Tributaria, Administración Catastral, y Servicios de Agua Saneamiento	Barrio El Centro		300,000.00	-	300,000.00
		Sub Total			1,170,000.00	-	1,170,000.00
10. ACTIVIDADES PRODUCTIVAS							
41	05-01-573	Apoyo a la Implementación de Actividades Productivas y Seguridad Alimentaria		Área Rural	158,515.80	-	158,515.80
42	05-01-573	Vivero Municipal			50,000.00	-	50,000.00
43	05-01-464	Sistema de Riego San Luis		San Luis	100,000.00	-	100,000.00
		Sub Total			308,515.80	-	308,515.80
11. APOYO AL DESARROLLO DE LA PEQUEÑA EMPRESA AGRICOLA Y ARTESANAL							
44	05-02-573	Apoyo a Iniciativas Microempresariales. (Capital Semilla)	Todo el municipio		100,000.00	-	100,000.00
		Sub Total			100,000.00	-	100,000.00

PLAN DE DESARROLLO MUNICIPAL DE SAN MARCOS, OCOTEPEQUE

		Total Programa PRO-HONDURAS			1,578,515.80	-	1,578,515.80
INVERSION (14%)							
12. SECTOR DE EDIFICACION DE BIENES MUNICIPALES							
45	06-01-524	Aporte a la Mancomunidad Valle de Sensenti (MANVANSEN)	Barrio El Bosque		600,000.00	-	600,000.00
46	06-01-542	Transf. Corrientes Otras Inst. Soc. sin Fines de Lucro(AMHON)	Tegucigalpa		116,520.00	-	116,520.00
47	06-01-461	Mejoras Mercado Municipal	Barrio Brisas del Campo		55,757.72	55,757.72	-
48	06-01-469	Mejoramiento Cementerio	Barrio San Sebastián		200,000.00	200,000.00	-
49	06-01-736	Amortización Préstamo a Largo Plazo	Barrio El Centro		1,375,000.00	-	1,375,000.00
50	06-01-732	Intereses sobre préstamos a largo plazo	Barrio El Centro		89,375.00	-	89,375.00
51	06-01-448	Adquisición de Planta Elect. Edificio Municipal	Barrio El Centro		300,000.00	300,000.00	-
52	06-01-421	Adquisición De Equipos Nuevos de Oficina	Barrio El Centro		100,000.00	100,000.00	-
53	06-01-573	Conservación y Guardería de Reservas Biológicas y Microcuencas	Barrio El Centro		100,000.00	100,000.00	-
54	06-01-479	Servicios de Consultorías y Estudios	Todo el Municipio	Todo el Municipio	100,000.00	70,972.88	29,027.12
55	06-01-469	Supervisión de Obras	Todo el Municipio	Todo el Municipio	200,000.00	200,000.00	-
		Sub Total			3,236,652.72	1,026,730.60	2,209,922.12
13. SECTOR ELECTRIFICACION							
56	06-01-481	Proyectos de Electrificación Área Urbana	Todos los Barrios		30,000.00	30,000.00	
57	06-01-481	Proyectos de Electrificación Área Rural		Todo el Municipio	30,000.00	30,000.00	
		Sub Total			60,000.00	60,000.00	-
14. SECTOR RED VIAL							

PLAN DE DESARROLLO MUNICIPAL DE SAN MARCOS, OCOTEPEQUE

58	06-01-466	Mejoramiento Calles Casco Urbano	Todos los Barrios		550,000.00	550,000.00	
59	06-01-475	Mejoramiento Carreteras Área Rural		Todo el Municipio	550,000.00	550,000.00	
60	06-01-466	Construcción de cabezales para Instalación de alcantarillas en Quebrada El Arenal hacia El Granzal			150,000.00	150,000.00	
61	06-01-466	Construcción caja puente Calle hacia Colonia Villa Florencia	Las Flores		165,000.00	165,000.00	
62	06-01-466	Pavimento Tramo: Sociedad de Obreros-Salida Santa Teresa	Santa Rosita-Las Flores		1,184,653.30	1,184,653.30	
63	06-01-466	Pavimento Tramo: Norma Pineda-Mercedes Mejía			350,000.00	350,000.00	
64	06-01-466	Pavimento Tramo: Nery Mejía-Edgar Ortega	Barrio San Juan		350,000.00	350,000.00	
		Sub Total			3,299,653.30	3,299,653.30	-
15. SECTOR SANEAMIENTO - INVERSION							
65	06-01-465	Proyecto Alcantarillado sanitario Barrio El Bosque, I Etapa	El Bosque		322,000.00	322,000.00	
66	06-01-465	Proyecto Alcantarillado sanitario Brisas Sanmarqueñas, I Etapa	Brisas San Marqueñas		322,000.00	322,000.00	
67	06-01-465	Proyecto Alcantarillado Colonia Villa Florencia, I Etapa	Villa Florencia		321,000.00	321,000.00	
68	06-01-464	Proyecto de Agua Red de distribución Casco Urbano	Casco Urbano		1,800,000.00	1,800,000.00	
		Sub Total			2,765,000.00	2,765,000.00	-
		Total INVERSIÓN			9,361,306.02	7,151,383.90	2,209,922.12
RETENCIÓN CUOTA TSC (1%)							
16. FONDO DE TRANSPARENCIA MUNICIPAL							
69	06-01-541	Transf. Corrientes a la Administración Central (FTM) (T.S.C.)	Tegucigalpa		157,851.58	-	157,851.58
		Total			157,851.58	-	157,851.58
FUNCIONAMIENTO (15%)							

GASTO DE FUNCIONAMIENTO (15%)							
		Gastos de Funcionamiento	Barrio El Centro		9,931,231.80	7,563,458.10	2,367,773.70
		Total Gastos de Funcionamiento			9,931,231.80	7,563,458.10	2,367,773.70
TOTAL PLAN DE INVERSION ANUAL					30,500,000.00	14,714,842.00	15,785,158.00

**PLAN DE INVERSION MUNICIPAL ANUAL 2018
SAN MARCOS, OCOOTEPEQUE.**

Nº de proyecto	Código de Presupuesto	Nombre del Proyecto	Ubicación Exacta del Proyecto		FINANCIAMIENTO		Presupuesto Anual Aprobado
			Área Urbana	Área Rural	Propios	Transferencias	
			Barrio / Colonia	Aldea / Caserío			
PROGRAMA VIDA MEJOR (35%)							
01. SECTOR EDUCACIÓN							
		Subsidios Educación	Todo el Municipio	Todo el Municipio		L550,000.00	L550,000.00
		Construcción de CEPB "Sabana Larga ", Sabana Larga		Sabana Larga		L240,000.00	L240,000.00
		Construcción de Cocina Bodega en CEB " Manuel de J. Landaverde ", Buenos Aires		Buenos Aires, El Jaralón		L210,000.00	L210,000.00
		Ampliación del CEB "Salvador Corletto", Cunse		Cunse		L390,000.00	L390,000.00
		Construcción aula escolar CEPB "Lic. Benjamín Acevedo", 18 de Noviembre		Santa Marta		L210,000.00	L210,000.00
		Mejoramiento CEB" Olvin Edgardo Romero" (Techo, Paredes, Baños, Cerca Perimetral)		Planes del Granzal		L210,000.00	L210,000.00
		Mejoras a CEB "José Luis Pineda", La Tejera		La Tejera		L160,000.00	L160,000.00
		Proyectos Biblioteca Municipal	Barrio El Centro			L30,000.00	L30,000.00
		Sub Total				L2,000,000.00	L2,000,000.00
02. SECTOR SALUD							
		Servicios de Salud	Todo el Municipio	Todo el Municipio		L550,000.00	L550,000.00
		Ampliación y Remodelación Centro de Salud, Santa Marta		Santa Marta		L700,000.00	L700,000.00

PLAN DE DESARROLLO MUNICIPAL DE SAN MARCOS, OCOTEPEQUE

		Proyecto Subvención Eurosan	Cunce, Llano del Horcon, Refugio, El Pito, Carrizal, Pashapa, Planes del Playón, El Playón, San Luis, La Tejera, La Ascensión, Santa Marta, el Granzal			L170,850.00	L170,850.00
		Apoyo a Campañas Contra el Dengue (Limpieza, fumigación y Vacunación)	Todo el Municipio	Todo el Municipio		L150,000.00	L150,000.00
		Sub Total				L1,570,850.00	L1,570,850.00
03. SECTOR SANEAMIENTO							
		Mantenimiento de Agua Casco Urbano	Todos los Barrios			L150,000.00	L150,000.00
		Mantenimiento de Sistema de Alcantarillado Sanitario	Todos los Barrios			L150,000.00	L150,000.00
		Construcción de Módulos sanitarios en zonas núcleo Reserva Biológica Güisayote		Cumbre del Jaralón		L300,000.00	L300,000.00
		Construcción Tanque de Almacenamiento de agua 15,000 galones		San Luis		L200,000.00	L200,000.00
		Sub Total			L0.00	L800,000.00	L800,000.00
05. SECTOR SOCIAL NIÑEZ y ADOLESCENCIA							
		Niñez & Juventud	Todo el Municipio	Todo el Municipio		L301,435.45	301,435.45
		Sub Total				L301,435.45	L301,435.45
Total Programa VIDA MEJOR					L0.00	L4,672,285.45	L4,672,285.45
PROGRAMA ATENCIÓN A LA MUJER (5%)							

PLAN DE DESARROLLO MUNICIPAL DE SAN MARCOS, OCOTEPEQUE

		Atención a la Mujer	Todo el Municipio	Todo el Municipio			
		Huertos Familiares	Barrio San Sebastián	Buenos Aires, El Jaralón, Potrerillos, Los Lesquines, El Suyate, Planes y Cumbre del Granzal		L47,469.35	L47,469.35
		Capacitaciones buenas practicas alimentarias en apoyo a la SAN		El Prado, La Lima, El Pito, Callejones		L30,000.00	L30,000.00
		Talleres Vocacionales (Bisutería, belleza, Corte y confección, panadería, etc.)		Mesa Grande, Sabana Larga		L50,000.00	L50,000.00
		Fortalecimiento, creación y asistencia técnica a Microempresas		El Granzal, Cumbre del Jaralón, Mesa Grande		L200,000.00	L200,000.00
		Fortalecimiento a Club de Mujeres en capacitaciones		Agua Zarca, Santa Marta		L30,000.00	L30,000.00
		Implementación de Ferias Microempresariales				L50,000.00	L50,000.00
		Dotación de Útiles Escolares y material didáctico		El Refugio, El Carrizal, Cumbre del Jaralón, Planes y Cumbre del Playón		L40,000.00	L40,000.00

PLAN DE DESARROLLO MUNICIPAL DE SAN MARCOS, OCOTEPEQUE

		Mejoramiento de Viviendas		La Lima, El Suyate		L150,000.00	L150,000.00
		Brigadas Medicas		Pashapa, El Jaralón, Callejones, El Granzal		L70,000.00	L70,000.00
Total Programa ATENCIÓN A LA MUJER						L667,469.35	L667,469.35
PROGRAMA TODOS POR LA PAZ (20%)							
06. SECTOR CULTURA, DEPORTES Y PRESERVACION DEL PATRIMONIO							
		Aporte a Casa de la Cultura		Barrio El Centro		L110,000.00	L110,000.00
		Apoyo Eventos Culturales (Feria Patronal, Juego Florales, entre otros)		Barrio El Centro		L200,000.00	L200,000.00
Sub Total						L310,000.00	L310,000.00
07. PARTICIPACIÓN CIUDADANA							
		Transf. Comisión Ciudadana de Transparencia		Barrio El Centro		L192,000.00	L192,000.00
		Eventos Cabildos Abiertos, incentivando la Transparencia y Participación Ciudadana		Todo el Municipio		L180,000.00	L180,000.00
Sub Total						L372,000.00	L372,000.00
08. SEGURIDAD CIUDADANA							
		Continuación proyecto Mejoras a Estadio "Francis"		Barrio Buenos Aires		L1,100,000.00	L1,100,000.00
		Vigilancia para Parques y Auditorio Municipal y Sistemas de Seguridad		Barrio El Centro		L200,000.00	L200,000.00
		Seguridad y Ordenamiento Vial		Área Urbana		L300,000.00	L300,000.00
		Subsidios a Instituciones de Seguridad		Todo el Municipio		L100,000.00	L100,000.00
		Construcción Centro Comunal, El Granzal		El Granzal		L287,877.40	L287,877.40
Sub Total						L1,987,877.40	L1,987,877.40
Total Programa TODOS POR LA PAZ						L2,669,877.40	L2,669,877.40

PLAN DE DESARROLLO MUNICIPAL DE SAN MARCOS, OCOTEPEQUE

PROGRAMA PRO-HONDURAS (10%)							
09. SECTOR TURISMO							
		Programa de Capacitación de Personal	Barrio El Centro			L50,000.00	L50,000.00
		Apoyo a Control Tributario	Barrio El Centro			L100,000.00	L100,000.00
		Apoyo a Catastro Municipal	Barrio El Centro			L100,000.00	L100,000.00
		Actualización a Línea de Base y Planes de Desarrollo Comunitario	Barrio El Centro			L50,000.00	L50,000.00
		Apoyo a tesorería y Administración Municipal	Barrio El Centro			L100,000.00	L100,000.00
		Sub Total				L0.00	L400,000.00
10. ACTIVIDADES PRODUCTIVAS							
		Apoyo a la Implementación de Actividades Productivas y Seguridad Alimentaria	Todo el Municipio			L150,000.00	L150,000.00
		Proyecto Subvención Eurosan	Cunce, Llano del Horcon, Refugio, El Pito, Carrizal, Pashapa, Planes del Playón, El Playón, San Luis, La Tejera, La Ascensión, Santa Marta, el Granzal			L398,650.00	L398,650.00
		Vivero Municipal	Todo el Municipio			L100,000.00	L100,000.00
		Educación Ambiental sobre 3R, uso y manejo de bosques	Todo el Municipio			L80,000.00	L80,000.00
		Sub Total				L0.00	L728,650.00

PLAN DE DESARROLLO MUNICIPAL DE SAN MARCOS, OCOTEPEQUE

11. APOYO AL DESARROLLO DE LA PEQUEÑA EMPRESA AGRICOLA Y ARTESANAL							
		Apoyo a Iniciativas Microempresariales.	Todo el municipio			L86,288.70	L86,288.70
		Taller móvil Electricista Instalador Residencial	Casco Urbano			L120,000.00	L120,000.00
		Sub Total				L206,288.70	L206,288.70
		Total Programa PRO-HONDURAS			L0.00	L1,334,938.70	L1,334,938.70
INVERSION (14%)							
12. SECTOR DE EDIFICACION DE BIENES MUNICIPALES							
		Aporte a la Mancomunidad Valle de Sensenti (MANVANSEN)	Barrio El Bosque			L600,000.00	L600,000.00
		Transf. Corrientes Otras Inst. Soc. sin Fines de Lucro (AMHON)	Tegucigalpa			L116,520.00	L116,520.00
		Adquisición de Camión recolector de Basura	Barrio El Centro		L1,000,000.00		L1,000,000.00
		Remodelación de Edificio Municipal	Barrio El Centro		L2,000,000.00		L2,000,000.00
		Mejoras al Mercado Municipal, Pavimentación de calles internas	Barrio Brisas del Campo		L300,000.00		L300,000.00
		Mejoras a Cementerio Municipal	Barrio San Sebastián				
		Adquisición De Equipos Nuevos de Oficina	Barrio El Centro			L100,000.00	L100,000.00
		Mantenimiento de terrenos municipales (Cercas perimetrales)	Todo el Municipio		L150,000.00		L150,000.00
		Conservación y Guardería de Reservas Biológicas y Microcuencas	Barrio El Centro		L100,000.00		L100,000.00
		Compra de terreno, nacimiento de agua, Llano del Horcón		Llano del Horcón		L40,000.00	L40,000.00
		Supervisión de Obras	Todo el Municipio	Todo el Municipio	L200,000.00		L200,000.00
		Sub Total			3,750,000.00	856,520.00	4,606,520.00
13. SECTOR ELECTRIFICACION							

PLAN DE DESARROLLO MUNICIPAL DE SAN MARCOS, OCOTEPEQUE

		Proyectos de Electrificación Área Urbana	Todos los Barrios			L100,000.00	L100,000.00
		Proyecto de Electrificación, La Junta, Potrerillos	La Junta	Potrerillos		L81,197.09	L81,197.09
		proyecto de Electrificación B° San Juan, San Juan	San Juan	San Juan		L81,197.09	L81,197.09
		Proyectos de Electrificación Área Rural	Todo el Municipio	Todo el Municipio		L100,000.00	L100,000.00
		Sub Total				L0.00	L362,394.18
14. SECTOR RED VIAL							
		Mejoramiento Calles Casco Urbano	Todos los Barrios			L200,000.00	L200,000.00
		Mejoramiento Carreteras Área Rural	Todo el Municipio	Todo el Municipio		L200,000.00	L200,000.00
		Construcción de caja puente Villa Florencia Salida Llano del Horcon	Villa Florencia, Las Flores		L260,000.00		L260,000.00
		Continuación Embaulado de Aguas Lluvias Quebrada Tetepate 300 metros lineales	Barrio La Herradura		L1,300,000.00		L1,300,000.00
		Sub Total			L1,560,000.00	L400,000.00	L1,960,000.00
15. SECTOR SANEAMIENTO - INVERSION							
		Continuación Proyecto de Alcantarillado Sanitario B° El Bosque	El Bosque		L400,000.00		L400,000.00
		Continuación Proyecto de Alcantarillado Sanitario B° Villa Florencia	Villa Florencia		L400,000.00		L400,000.00
		Proyecto de agua para consumo humano, La Lima		La Lima, Cunse		L250,000.00	L250,000.00
		Servicio de Disposición Final de Residuos Sólidos	Motolín, SFV		L1,736,475.85		L1,736,475.85
		Finalización Proyecto de Agua Red de distribución Casco Urbano	Casco Urbano		L1,500,000.00		L1,500,000.00
		Sub Total			L4,036,475.85	L250,000.00	L4,286,475.85
		Total INVERSIÓN			L9,346,475.85	L1,868,914.18	L11,215,390.03

PLAN DE DESARROLLO MUNICIPAL DE SAN MARCOS, OCOTEPEQUE

RETENCIÓN CUOTA TSC (1%)							
16. FONDO DE TRANSPARENCIA MUNICIPAL							
		Transf. Corrientes a la Administración Central (FTM) (T.S.C.)	Tegucigalpa			L133,493.87	L133,493.87
		Total			10.00	L133,493.87	L133,493.87
FUNCIONAMIENTO (15%)							
GASTO DE FUNCIONAMIENTO (15%)							
		Gastos de Funcionamiento	Barrio El Centro		L9,304,137.15	L2,002,408.05	L11,306,545.20
		Total Gastos de Funcionamiento			9,304,137.15	2,002,408.05	11,306,545.20
TOTAL PLAN DE INVERSION ANUAL					18,650,613.00	13,349,387.00	32,000,000.00

I. ORGANIZACIÓN PARA LA GESTIÓN DEL PLAN

5.1. Organización Social Comunitaria

La Comisión de Seguimiento a la Gestión del Plan de Desarrollo Municipal es la encargada del seguimiento de la ejecución del Plan de Desarrollo Municipal quien acompañara a la Corporación Municipal, equipo técnico y demás Unidades responsables en la Gestión y desarrollo del Plan.

Los Patronatos de Desarrollo Comunitario representativos de entre las organizaciones existentes en cada Comunidad, Barrio o Colonia del Municipio, quienes son los responsables de la gestión del Plan de Desarrollo Comunitario y solicitar la ejecución de los proyectos ante la Municipalidad e Instituciones Públicas y Privadas, Organismos Nacionales e Internacionales, mismo que será evaluado cada año para medir los avances, esto con la objetivo de lograr que la propia comunidad sea responsable directa de su desarrollo y se involucre a participar en la ejecución de los proyectos.

5.2. Organización Municipal

Para la ejecución del Plan la Municipalidad está organizada conforme los requerimientos de Ley de Municipio, quien tiene como propósito y fin impulsar el desarrollo socioeconómico de la población a través de las necesidades priorizadas a nivel de territorio, logrando la ejecución y realización proyectos prioritarios, tanto la Corporación Municipal mediante las diferentes Unidades de la Municipalidad son las encargadas de darle seguimiento a la ejecución del plan ejecutando acciones encaminadas al logro de los Objetivos:

- **Municipio con alta participación social y ciudadana.**
- **Municipio con un Territorio Ordenado y eficientemente Utilizado**
- **Municipio que genere Oportunidades de inversión**

Cada año es preparado el plan de inversión anual, como parte del presupuesto Municipal, y que para el 2015 fue elaborado de acuerdo a las prioridades de los Planes de Desarrollo Comunitario y según los lineamientos de Gobierno, quedando establecido que se elaborara en los años subsiguientes y se hará de la misma manera.

La programación de la inversión por cada año estará enmarcada estrictamente en el Plan de Inversión Municipal, Multisectorial y Plurianual y por ende del PDM. La gestión institucional del PDM será responsabilidad a nivel Técnico de la Unidad Técnica Municipal, Unidad de Desarrollo Comunitario y la administración de los recursos financieros, sean propios o externos, será responsabilidad de la Unidad de Tesorería, y las demás Unidades quienes cumplirán sus funciones en la gestión de los proyectos de inversión según les corresponda conforme a ley.

5.3 Papel Institucional

La Municipalidad de San Marcos recibe apoyo de las instituciones que son: Visión Mundial Honduras, Hermandad de Honduras, Plan Trifinio, USAID-mercado, ADEVAS, quienes dan acompañamiento en las áreas afines con las que trabajan.

5.4 Gestión de Recursos

Describir como se pretende realizar la gestión de recursos para la ejecución, tanto local, nacional, como internacional,
Elaborar una guía de potenciales cooperantes con su nombre, teléfono dirección etc.

5.5 Plan de Comunicación

5.4 PLAN DE COMUNICACIÓN

MUNICIPALIDAD DE SAN MARCOS-MANVASEN

Objetivo General: SER UN MUNICIPIO CON UNA POBLACIÓN ALTAMENTE PARTICIPATIVA EN EL PROCESO DE DESARROLLO, CON UN TERRITORIO EFICIENTEMENTE UTILIZADO, GENERANDO OPORTUNIDADES DE INVERSIÓN.

Objetivo Especifico	Actividades	Unidad de Medida	Fecha de Inicio	Fecha de termino	Requerimientos	Costos	Responsable
Crear espacios de promoción y publicación del proceso de elaboración del PDM.	Elaboración de material informativo y promoción del proyecto (Trifolios)	Trifolios	18-09-17	18-09-17	Material didáctico, equipo de oficina, fotocopias.	1,000.00	Nelsy Fuentes
	Promoción y divulgación del proyecto (Spots TV)	Spots televisivos	04-10-17	04-10-17	Grabaciones (3 spots diarios)	1,500.00	Nelsy/Yadira
	Elaboración de presentación de las actividades del proceso de elaboración del PDM.	Presentación	28-09-17	28-09-17	Equipo de oficina y material informativo.	0.0	Nelsy Fuentes
	Foros informativos (por zona)	Foros	octubre	noviembre	Material didáctico e informativo del proyecto, equipo de oficina, movilización y logística.	10,000.00	Nelsy/ Equipo Técnico
	Elaboración de murales, rota folios y afiches que promuevan la participación de la sociedad civil en la elaboración del PDM	Murales Rota folios Afiches		01-10-17	01-11-17	Material didáctico, informativo, equipo de oficina y copias.	1,500.00
Motivar a los actores al involucramiento y participación durante la preparación, elaboración e implementación del PDM.	Inducción del Proceso PDM C/Personal Administrativo Municipal	Listado de participantes. Reunión	07-09-17	07-09-17	Material informativo, plan de trabajo del proceso.	1,000.00	Nelsy / Yadira
	Mesa redonda con actores claves en el proceso (Instancia ciudadana)	Ayuda memoria, listado de participantes	16-09-17	16-09-17	Plan de trabajo, plan de comunicación y material informativo.	800.00	Nelsy / Equipo Técnico
	Charla motivacional (Sociedad Civil Alcaldes Auxiliares)	Listado de participante	01-10-17	01-10-17	Boletines informativos	0.00	Nelsy Fuentes

PLAN DE DESARROLLO MUNICIPAL DE SAN MARCOS, OCOTEPEQUE

Dar a conocer las acciones realizada y los resultados obtenidos	Espacios televisivos de divulgación de los resultados de cada una de las etapas ejecutadas en el proceso de elaboración del PDM.	Spots 2 entrevistas	01-10-17	01-10-17	Grabaciones (10 spots) Grabaciones (2 entrevistas)	1,000.00	Nelsy Fuentes
	Reunión con alcaldes auxiliares para socialización de resultados con Alcaldes Auxiliares	Listado de participantes y acuerdos	01-10-17	01-10-17	Informe por comunidad de participación	1,000.00	Nelsy – Yadira
	Promover un Cabildo abierto de participación ciudadana y socialización de la importancia que conlleva el proceso de planificación.	Listado de participante	26-08-17	26-08-17	Presentación power point Material divulgativo consolidado del plan, informe	5,000.00	Nelsy/ Claudia Equipo técnico
Asegurar el seguimiento y la sostenibilidad del proceso.	Firmas de convenios Cartas de entendimiento	Cartas de entendimiento con instituciones locales.	01-11-17	01-12-17	Listado de participantes	1,000.00	Nelsy Fuentes
	Elaboración de murales informativos de acciones ejecutadas por gobierno local en coordinación con instituciones y comunidades del municipio. (ubicados en puntos estratégicos)	Murales	Septiembre	Octubre	Material didáctico, informativo, logística.	1,500.00	Nelsy Jakeline Fuentes
	Reuniones de seguimiento con equipo técnico e instancia de sociedad civil.	Reuniones (5), listado de participantes	Septiembre	Diciembre	Informes por cada uno de los miembros de equipo técnico y miembro de instancia de sociedad civil	2,000.00	Nelsy / Claudia Equipo Técnico
Total						27,300.00	

Los avances y gestión de los proyectos se darán a conocer a través de los diferentes medios como Cabildos Abiertos, trifolios y entrevistas en programas televisivos.

SEGUIMIENTO Y EVALUACIÓN



a. Seguimiento

El seguimiento es una herramienta cada vez más necesaria, la cual nos permite determinar los resultados de las actuaciones de gestión y ejecución de los proyectos en comparación con los previamente planificados. Es en este sentido y esencial establecer mecanismos para conocer el nivel de avance o resultados en aras de cumplir los objetivos y líneas estratégicas contenidas en el presente plan.

El seguimiento se ha de aplicar de forma continua a lo largo de la implementación y ejecución del plan, lo que nos va permitir medir en tiempo real la ejecución y el desarrollo de las iniciativas de desarrollo, de esta manera pudiendo subsanar, corregir las observaciones pertinentes durante el proceso. Lo que será de punto de partida para mejorar o incorporar nuevas ideas al mismo.

Para realizar dicho proceso se prepararan las herramientas adecuadas, tomando como referente el Plan de Inversión Anual y el Plan Plurianual, estableciendo cuales de los proyectos ejecutado o no, y sobre la base de un puntaje definir el nivel de ejecución conforme los tiempos programados, para ello en la metodología de los PDM –FOCAL existe un modelo de dicha herramienta.

Concluyendo con la elaboración del informe final, el cual debe acompañarse de un breve análisis sobre los resultados, limitantes y recomendaciones que se le estará presentando a los miembros corporativos. Este mismo informe debe de ir acompañado de un resumen de la ejecución financiera por cada proyecto preparado por la unidad de Tesorería Municipal.

a. Evaluación

La evaluación es un proceso que permite medir los resultados y ver como estos van cumpliendo los objetivos y líneas estratégicas plasmadas en este plan de desarrollo municipal, este proceso nos permite hacer un corte en un cierto tiempo y comparar los resultados con la realidad.

Para lo cual se debe de preparar las herramientas adecuadas, así como los indicadores de efecto y de impacto por cada proyecto programado, lo cual implica determinar el nivel de efectos e impactos alcanzados en la ejecución de cada proyecto según objetivos definidos para cada uno de ellos.

Este ejercicio se deberá realizar anualmente e igual será presentado a los miembros corporativos municipales y en cabildo abierto, con apoyo del comité de seguimiento.

Ambos procesos serán de responsabilidad de un equipo técnico conformado por la Unidad Técnica Municipal, Unidad de Desarrollo Comunitario, Tesorería Municipal, Auditor Municipal y en acompañamiento y apoyo de la UTI MANVASEN.

b. Viabilidad

Social: Con la ejecución de este plan se esperan avances significativos en nuestro Municipio, dado que estas se consideran las prioridades más importantes que vienen a mejorar las condiciones de vida de la Población y contribuye al bienestar y mejoramiento de las personas en general.

Financiero: Para la realización de los proyectos contaremos con el apoyo de muchas instituciones financieras presentes en territorio atractivos los proyectos para la cooperación

Técnico: Se cuenta con tecnología que se requiere para la ejecución de este plan

c. Unidades Municipales

Para ejecutar el Plan de Desarrollo Municipal, la municipalidad de San Marcos, Ocotepeque cuenta con la siguiente estructura a nivel interno:

- Unidad Técnica Municipal es la encargada de la ejecución de proyectos de inversión Municipal y quien ejerce funciones de promoción, Organización y realización de actividades de Desarrollo Comunitario y Participación Ciudadana.
- Unidad de Agua y Saneamiento es la encargada del mantenimiento rutinario de las reparaciones, ampliaciones y proyectos relacionados con el sistema de agua potable, alcantarillado sanitario de la ciudad.
- Unidad Municipal de Medio Ambiente quien se encargara de los proyectos y acciones relacionadas con los temas de medio ambiente.
- Oficina Municipal de la Mujer quien realiza actividades y proyectos orientados a mejorar las condiciones de vida de las familias y la participación de las mujeres.
- Departamento de Justicia Municipal como responsable del seguimiento de las ordenanzas y acuerdos Municipales.

Y el resto de las Unidades que conforman el equipo de trabajo en el Área Financiera y Operativa, quienes realizan distintas funciones y acciones encaminadas al logro de los objetivos de la Municipalidad. Para garantizar el cumplimiento del PDM, la corporación ha designado un regidor enlace para que apoye a la unidad asignada e informe sobre de los proyectos que se están ejecutando o gestionando de acuerdo a las necesidades requeridas.

A continuación se detallan los ejes en los cuales centra su trabajo la municipalidad y el nombre del regidor enlace encargado de apoyar en todos los procesos que se requieran

EJES	REGIDOR ENLACE
Educación	Elsa Solórzano
Salud	Cesar Guzmán
Seguridad Ciudadana	Wilfredo Espinoza
Oficina Mujer	Jesús Orlando Guerra
Medio Ambiente	Arsenio Mejía
Infraestructura y Red Vial	Carlos Rivera

V. COSTOS Y FINANCIAMIENTO PARA LA EJECUCION DEL PDM

PLAN DE DESARROLLO MUNICIPAL DE SAN MARCOS, OCOTEPEQUE
RESUMEN DE COSTO Y FINANCIAMIENTO PARA LA EJECUCION DEL PDM EN (LPS)

DESCRIPCION DEL PROGRAMA	NUMERO DE PROYECTOS	COSTO TOTAL	FINANCIAMIENTO	
			LOCAL	EXTERNO
Proyectos de Desarrollo Social	75	L. 6,525,500.00	L. 978,825.00	L. 5,546,675.00
Proyectos de Desarrollo Productivo	53	L. 28,789,000.00	L. 4,318,350.00	L. 24,470,650.00
Proyectos de Infraestructura Social	179	L. 105,467,418.80	L. 15,820,112.82	L. 80,647,305.98
Proyectos de Ordenamiento Territorial y Medio Ambiente	53	L. 8,412,000.00	L. 1,261,800.00	L. 7,150,200.00
Proyectos Estratégicos	33	L. 25,341,000.00	L. 3,801,150.00	L. 21,539,850.00
TOTALES	393	L. 149,193,918.80	L. 22,379,087.82	L. 126,814,831.00

ANEXOS

Indicadores de línea base del municipio y por comunidad ()

Municipio de San Marcos

COMUNIDAD DE EL PINAL

INDICADORES SOCIOECONÓMICOS DE COMUNIDAD VS. MUNICIPIO

Indicadores de línea de base	COMUNIDAD EL PINAL		Municipal 2011	
	Cant.	%	Cant.	%
Población total	147	100	3898	100
Población femenina	70	47.6	16,986	100
Población masculina	77	52.4	8788	51.7
Densidad poblacional	-	-	8198	48.3
Promedio de personas por vivienda	5.65	-		
Población menor de 1 año	7	4.8	488	2.9
Población ubicada en el rango de 1 a 4 años	16	10.9	1399	8.2
Población ubicada en el rango de 5 a 12 años	36	24.6	3041	17.9
Población ubicada en el rango de 13 a 18 años	33	22.4	2800	16.5
Población ubicada en el rango de 19 a 30 años	31	21.1	3891	22.9
Población ubicada en el rango de 31 a 50 años	28	19.0	3587	21.1
Población ubicada en el rango de 51 a 64 años	5	3.4	1049	6.2
Población ubicada en el rango de 65 años y más	1	0.7	731	4.3
Población en edad de trabajar (PET)	101	68.7	13,299	78.3
Población económicamente activa (PEA)	-	-	-	-
Población económicamente activa (PEA) ocupada	-	-	-	-
Población económicamente activa (PEA) desocupada	-	-	-	-
Población económicamente inactiva	-	-	-	-
# promedio de hogares con ingresos diario per cápita menor a \$ 1.00 (promedio familiar de __ miembros)	-	-	-	-
# hogares que ingresos les ajusta para alimentarse los 3 tiempos	20	76.9	3581	91.9
# familias que ingresos les ajusta para alimentarse solo 2 tiempos	6	23.1	277	7.1
# familias que los ingresos les ajusta para alimentarse solo 1 tiempo	0	0	40	1.0
# familias que reciben remesas	2	7.7	326	8.4

PLAN DE DESARROLLO MUNICIPAL DE SAN MARCOS, OCOTEPEQUE

# familias que trabajan por cuenta propia la tierra	17	65.4	1853	47.5
# familias trabajan tierra totalmente pagada	14	53.8	1774	45.5
# familias trabajan en tierra alquilada y prestada	6	23.1	417	10.7
# familias que producen alimentos	15	57.7	1757	45.1
# viviendas donde trabaja una persona por familia	-	-	-	-
# viviendas donde trabajan dos persona por familia	-	-	-	-
# de niños en edad de estudiar	74	50.3	7975	47.0
# de niños en edad escolar que actualmente estudian	34	45.9	4215	52.9
Niños en edad escolar que actualmente no estudian	40	54.1	3768	47.2
# de niños en edad preescolar (de 5 a 6 años)	7	9.5	750	9.4
# de niños que están estudiando preescolar	-	-	-	-
# de niños en edad de estudiar primaria (7 a 12 años)	29	39.2	2291	28.7
# de niños que estudian primaria	-	-		
Población que representa fuerza de trabajo emergente (13 a 18 años)	23	31.1	2800	35.1
Fuerza de trabajo emergente que concluyó la primaria (13 a 18 años)	-	-		
# de niños en edad de estudiar plan básico (13 a 15 años)	12	16.2	1405	17.6
# de niños que actualmente cursan plan básico	-	-		
# de niños en edad de estudiar diversificado (16 a 18 años)	11	14.9	1395	17.5
# de niños que actualmente cursan diversificado	-	-		
# de hombres en edad de trabajar	58	57.4	6319	47.5
# de mujeres en edad de trabajar	43	42.6	6962	52.3
% de mujeres que trabajan remunerada mente (ocupación)	-	-	-	-
% de hombres que trabajan remunerada mente (ocupación)	-	-	-	-
# de madres solteras/ hogares	1	3.8	984	25.2
# de niños menores o iguales a 4 años	23	15.6	1887	11.1
# de niños muertos menores de 4 años en el 2011	0	0	13	0.1

PLAN DE DESARROLLO MUNICIPAL DE SAN MARCOS, OCOTEPEQUE

Tasa de mortalidad infantil en menores de 5 años	-	-	-	-
Total de niños / niñas nacidos en el 2011	4	2.7	437	2.6
% de partos atendidos por enfermeras	2	7.7	42	1.1
% de partos atendidos por parteras	1	3.8	10	0.3
% de partos atendidos por médicos	0	0	346	89
Tasa de desnutrición menores de 5 años	-	-	-	-
# de madres murieron antes, durante o posparto en el 2011	1	0.7	11	0.1
Tasa de mortalidad materna por mil partos atendidos				
# de personas se enfermaron de paludismo durante el 2011	1	0.7	22	0.1
# de personas enfermaron de dengue clásico en el 2011	1	0.7	310	1.8
# de personas se enfermaron de IRAS durante el 2011	77	52.4	2361	13.9
# de personas enfermaron de dengue hemorrágico el 2011	3	2.0	41	0.2
# de personas se enfermaron de chagas durante el 2011	0	0	8	0
# de personas se enfermaron de tuberculosis el 2011	0	0	0	0
# de niños con discapacidad	0	0	61	0.4
# de viviendas con servicio de agua domiciliar con acueducto	0	0	3145	80.7
# de personas con acceso a eliminación de excretas	-	-	-	-
# de viviendas con servicio de alcantarillado	-	-	-	-
# de viviendas con letrinas	16	61.5	1288	33.0
# de viviendas con servicio de energía eléctrica domiciliar	13	50.0	3227	82.8
# total de edificaciones	35	100	-	
# de edificaciones públicas y privadas	2	5.7	-	
# de viviendas	33	94.3	-	
# de viviendas desocupadas	6	18.2	-	
# de viviendas ocupadas	27	81.8	-	
# de familias con vivienda propia totalmente pagada	22	84.6	3145	80.7
# de familias con vivienda propia pagando	4	15.4	76	1.9
# de familias alquilando vivienda	0	0	456	11.7
# de familias con vivienda cedida o prestada	0	0	222	5.7

PLAN DE DESARROLLO MUNICIPAL DE SAN MARCOS, OCOTEPEQUE

# de viviendas en buenas condiciones	3	11.5	1330	34.1
# de viviendas en regulares condiciones	14	53.8	1507	38.7
# de viviendas en malas condiciones	9	34.6	1062	27.2
# de viviendas que no tienen repello	13	50.0	1736	44.5
# de viviendas tienen piso de tierra	12	46.2	1329	34.1
# de viviendas sin cielo falso	19	73.1	2014	51.7
# de viviendas con techo en mal estado	7	26.9	317	81.0
# de viviendas con una pieza	-	-	-	
# de viviendas con dos piezas	-	-	-	
# de viviendas con tres piezas	-	-	-	
# de viviendas sin baño	0	0	-	
# de viviendas con una familia	-	-	-	
# de viviendas utiliza electricidad para cocinar	2	7.7	667	17.1
# de viviendas utiliza el gas volátil para cocinar	0	0	1018	26.1
# de viviendas utiliza kerosén para cocinar	0	0	12	0.3
# de viviendas utiliza leña para cocinar	26	100	3154	80.9
# de viviendas que tienen una pieza como dormitorio	-	-	0	0
# de hogares donde los hombres participan en organizaciones (mayor 18)	14	53.8	1258	32.3
# de hogares donde las mujeres participan en organizaciones (mayor 18)	5	19.2	1545	39.6

**Municipio de San Marcos
COMUNIDAD DE EL PRADO**

INDICADORES SOCIOECONÓMICOS DE COMUNIDAD VS. MUNICIPIO

Indicadores de línea de base	COMUNIDAD EL PRADO		Municipal 2011	
	Cant.	%	Cant.	%
Población total	154	100	3898	100
Población femenina	79	51.3	16,986	100
Población masculina	75	48.7	8788	51.7
Densidad poblacional	-	-	8198	48.3
Promedio de personas por vivienda	4.5294	-		
Población menor de 1 año	2	1.3	488	2.9
Población ubicada en el rango de 1 a 4 años	12	7.8	1399	8.2
Población ubicada en el rango de 5 a 12 años	42	27.3	3041	17.9
Población ubicada en el rango de 13 a 18 años	24	15.6	2800	16.5
Población ubicada en el rango de 19 a 30 años	37	24	3891	22.9
Población ubicada en el rango de 31 a 50 años	23	14.9	3587	21.1
Población ubicada en el rango de 51 a 64 años	11	7.1	1049	6.2
Población ubicada en el rango de 65 años y más	3	1.9	731	4.3
Población en edad de trabajar (PET)	118	76.6	13,299	78.3
Población económicamente activa (PEA)	-	-	-	-
Población económicamente activa (PEA) ocupada	-	-	-	-
Población económicamente activa (PEA) desocupada	-	-	-	-
Población económicamente inactiva	-	-	-	-
# promedio de hogares con ingresos diario per cápita menor a \$ 1.00 (promedio familiar de __ miembros)	-	-	-	-
# hogares que ingresos les ajusta para alimentarse los 3 tiempos	34	100	3581	91.9
# familias que ingresos les ajusta para alimentarse solo 2 tiempos	0	0	277	7.1
# familias que los ingresos les ajusta para alimentarse solo 1 tiempo	0	0	40	1.0
# familias que reciben remesas	4	11.8	326	8.4

PLAN DE DESARROLLO MUNICIPAL DE SAN MARCOS, OCOTEPEQUE

# familias que trabajan por cuenta propia la tierra	18	52.9	1853	47.5
# familias trabajan tierra totalmente pagada	17	50.0	1774	45.5
# familias trabajan en tierra alquilada y prestada	13	38.2	417	10.7
# familias que producen alimentos	30	88.2	1757	45.1
# viviendas donde trabaja una persona por familia	-	-	-	-
# viviendas donde trabajan dos persona por familia	-	-	-	-
# de niños en edad de estudiar	89	57.8	7975	47.0
# de niños en edad escolar que actualmente estudian	42	47.2	4215	52.9
Niños en edad escolar que actualmente no estudian	47	52.8	3768	47.2
# de niños en edad preescolar (de 5 a 6 años)	11	12.4	750	9.4
# de niños que están estudiando preescolar	-	-	-	-
# de niños en edad de estudiar primaria (7 a 12 años)	31	34.8	2291	28.7
# de niños que estudian primaria	-	-		
Población que representa fuerza de trabajo emergente (13 a 18 años)	24	27.0	2800	35.1
Fuerza de trabajo emergente que concluyó la primaria (13 a 18 años)	-	-		
# de niños en edad de estudiar plan básico (13 a 15 años)	10	11.2	1405	17.6
# de niños que actualmente cursan plan básico	-	-		
# de niños en edad de estudiar diversificado (16 a 18 años)	14	15.7	1395	17.5
# de niños que actualmente cursan diversificado	-	-		
# de hombres en edad de trabajar	62	52.5	6319	47.5
# de mujeres en edad de trabajar	56	47.5	6962	52.3
% de mujeres que trabajan remunerada mente (ocupación)	-	-	-	-
% de hombres que trabajan remunerada mente (ocupación)	-	-	-	-
# de madres solteras/ hogares	6	17.6	984	25.2
# de niños menores o iguales a 4 años	14	9.1	1887	11.1
# de niños muertos menores de 4 años en el 2011	0	0	13	0.1

PLAN DE DESARROLLO MUNICIPAL DE SAN MARCOS, OCOTEPEQUE

Tasa de mortalidad infantil en menores de 5 años	-	-	-	-
Total de niños / niñas nacidos en el 2011	7	4.5	437	2.6
% de partos atendidos por enfermeras	4	11.8	42	1.1
% de partos atendidos por parteras	1	2.9	10	0.3
% de partos atendidos por médicos	2	5.9	346	89
Tasa de desnutrición menores de 5 años	-	-	-	-
# de madres murieron antes, durante o posparto en el 2011	0	0	11	0.1
Tasa de mortalidad materna por mil partos atendidos				
# de personas se enfermaron de paludismo durante el 2011	0	0	22	0.1
# de personas enfermaron de dengue clásico en el 2011	0	0	310	1.8
# de personas se enfermaron de IRAS durante el 2011	0	0	2361	13.9
# de personas enfermaron de dengue hemorrágico el 2011	0	0	41	0.2
# de personas se enfermaron de chagas durante el 2011	0	0	8	0
# de personas se enfermaron de tuberculosis el 2011	0	0	0	0
# de niños con discapacidad	0	0	61	0.4
# de viviendas con servicio de agua domiciliar con acueducto	1	2.9	3145	80.7
# de personas con acceso a eliminación de excretas	-	-	-	-
# de viviendas con servicio de alcantarillado	-	-	-	-
# de viviendas con letrinas	22	64.7	1288	33.0
# de viviendas con servicio de energía eléctrica domiciliar	29	85.3	3227	82.8
# total de edificaciones	50	100	-	
# de edificaciones públicas y privadas	2	4.0	-	
# de viviendas	48	96	-	
# de viviendas desocupadas	14	29.2	-	
# de viviendas ocupadas	34	70.8	-	
# de familias con vivienda propia totalmente pagada	32	94.1	3145	80.7
# de familias con vivienda propia pagando	0	0	76	1.9
# de familias alquilando vivienda	2	5.9	456	11.7
# de familias con vivienda cedida o prestada	0	0	222	5.7

PLAN DE DESARROLLO MUNICIPAL DE SAN MARCOS, OCOTEPEQUE

# de viviendas en buenas condiciones	8	23.5	1330	34.1
# de viviendas en regulares condiciones	22	64.7	1507	38.7
# de viviendas en malas condiciones	4	11.8	1062	27.2
# de viviendas que no tienen repello	12	35.3	1736	44.5
# de viviendas tienen piso de tierra	23	67.6	1329	34.1
# de viviendas sin cielo falso	5	14.7	2014	51.7
# de viviendas con techo en mal estado	5	14.7	317	81.0
# de viviendas con una pieza	-	-	-	
# de viviendas con dos piezas	-	-	-	
# de viviendas con tres piezas	-	-	-	
# de viviendas sin baño			-	
# de viviendas con una familia	-	-	-	
# de viviendas utiliza electricidad para cocinar	0	0	667	17.1
# de viviendas utiliza el gas volátil para cocinar	0	0	1018	26.1
# de viviendas utiliza kerosén para cocinar	0	0	12	0.3
# de viviendas utiliza leña para cocinar	34	100	3154	80.9
# de viviendas que tienen una pieza como dormitorio	-	-	0	0
# de hogares donde los hombres participan en organizaciones (mayor 18)	19	55.9	1258	32.3
# de hogares donde las mujeres participan en organizaciones (mayor 18)	18	52.9	1545	39.6

Municipio de San Marcos
COMUNIDAD DE BUENOS AIRES, EL JARALON
 INDICADORES SOCIOECONÓMICOS DE COMUNIDAD VS. MUNICIPIO

Indicadores de línea de base	COMUNIDAD BUENOS AIRES EL JARALON		Municipal 2011	
	Cant.	%	Cant.	%
Población total	156	100	3898	100
Población femenina	68	43.6	16,986	100
Población masculina	88	56.4	8788	51.7
Densidad poblacional	-	-	8198	48.3
Promedio de personas por vivienda	4.7272	-		
Población menor de 1 año	3	1.9	488	2.9
Población ubicada en el rango de 1 a 4 años	15	9.6	1399	8.2
Población ubicada en el rango de 5 a 12 años	31	19.9	3041	17.9
Población ubicada en el rango de 13 a 18 años	32	20.5	2800	16.5
Población ubicada en el rango de 19 a 30 años	39	25.0	3891	22.9
Población ubicada en el rango de 31 a 50 años	23	14.7	3587	21.1
Población ubicada en el rango de 51 a 64 años	10	6.4	1049	6.2
Población ubicada en el rango de 65 años y más	3	1.9	731	4.3
Población en edad de trabajar (PET)	115	73.7	13,299	78.3
Población económicamente activa (PEA)	-	-	-	-
Población económicamente activa (PEA) ocupada	-	-	-	-
Población económicamente activa (PEA) desocupada	-	-	-	-
Población económicamente inactiva	-	-	-	-
# promedio de hogares con ingresos diario per cápita menor a \$ 1.00 (promedio familiar de __ miembros)	-	-	-	-
# hogares que ingresos les ajusta para alimentarse los 3 tiempos	33	100	3581	91.9
# familias que ingresos les ajusta para alimentarse solo 2 tiempos	0	0	277	7.1
# familias que los ingresos les ajusta para alimentarse solo 1 tiempo	0	0	40	1.0

PLAN DE DESARROLLO MUNICIPAL DE SAN MARCOS, OCOTEPEQUE

# familias que reciben remesas	4	12.1	326	8.4
# familias que trabajan por cuenta propia la tierra	28	84.8	1853	47.5
# familias trabajan tierra totalmente pagada	25	75.8	1774	45.5
# familias trabajan en tierra alquilada y prestada	4	12.1	417	10.7
# familias que producen alimentos	33	100	1757	45.1
# viviendas donde trabaja una persona por familia	-	-	-	-
# viviendas donde trabajan dos persona por familia	-	-	-	-
# de niños en edad de estudiar	77	49.4	7975	47.0
# de niños en edad escolar que actualmente estudian	39	50.6	4215	52.9
Niños en edad escolar que actualmente no estudian	38	49.4	3768	47.2
# de niños en edad preescolar (de 5 a 6 años)	7	9.1	750	9.4
# de niños que están estudiando preescolar	-	-	-	-
# de niños en edad de estudiar primaria (7 a 12 años)	24	31.2	2291	28.7
# de niños que estudian primaria	-	-		
Población que representa fuerza de trabajo emergente (13 a 18 años)	32	41.6	2800	35.1
Fuerza de trabajo emergente que concluyó la primaria (13 a 18 años)	-	-		
# de niños en edad de estudiar plan básico (13 a 15 años)	14	18.2	1405	17.6
# de niños que actualmente cursan plan básico	-	-		
# de niños en edad de estudiar diversificado (16 a 18 años)	18	23.4	1395	17.5
# de niños que actualmente cursan diversificado	-	-		
# de hombres en edad de trabajar	60	52.2	6319	47.5
# de mujeres en edad de trabajar	55	47.8	6962	52.3
% de mujeres que trabajan remunerada mente (ocupación)	-	-	-	-
% de hombres que trabajan remunerada mente (ocupación)	-	-	-	-
# de madres solteras/ hogares	2	6.1	984	25.2
# de niños menores o iguales a 4 años	18	11.5	1887	11.1
# de niños muertos menores de 4 años en el 2011	1	0.6	13	0.1

PLAN DE DESARROLLO MUNICIPAL DE SAN MARCOS, OCOTEPEQUE

Tasa de mortalidad infantil en menores de 5 años	-	-	-	-
Total de niños / niñas nacidos en el 2011	6	3.8	437	2.6
% de partos atendidos por enfermeras	1	3.0	42	1.1
% de partos atendidos por parteras	0	0	10	0.3
% de partos atendidos por médicos	5	15.2	346	89
Tasa de desnutrición menores de 5 años	-	-	-	-
# de madres murieron antes, durante o posparto en el 2011	0	0	11	0.1
Tasa de mortalidad materna por mil partos atendidos				
# de personas se enfermaron de paludismo durante el 2011	0	0	22	0.1
# de personas enfermaron de dengue clásico en el 2011	9	5.8	310	1.8
# de personas se enfermaron de IRAS durante el 2011	26	16.7	2361	13.9
# de personas enfermaron de dengue hemorrágico el 2011	0	0	41	0.2
# de personas se enfermaron de chagas durante el 2011	0	0	8	0
# de personas se enfermaron de tuberculosis el 2011	0	0	0	0
# de niños con discapacidad	1	0.6	61	0.4
# de viviendas con servicio de agua domiciliar con acueducto	0	0	3145	80.7
# de personas con acceso a eliminación de excretas	-	-	-	-
# de viviendas con servicio de alcantarillado	-	-	-	-
# de viviendas con letrinas	18	54.5	1288	33.0
# de viviendas con servicio de energía eléctrica domiciliar	2	6.1	3227	82.8
# total de edificaciones	42	100	5321	100
# de edificaciones públicas y privadas	1	2.4	-	-
# de viviendas	41	97.6	3899	73.3
# de viviendas desocupadas	8	19.5	1422	36.5
# de viviendas ocupadas	33	80.5	3889	100
# de familias con vivienda propia totalmente pagada	31	93.9	3145	80.7
# de familias con vivienda propia pagando	0	0	76	1.9
# de familias alquilando vivienda	1	3.0	456	11.7
# de familias con vivienda cedida o prestada	1	3.0	222	5.7

PLAN DE DESARROLLO MUNICIPAL DE SAN MARCOS, OCOTEPEQUE

# de viviendas en buenas condiciones	9	27.3	1330	34.1
# de viviendas en regulares condiciones	2	6.1	1507	38.7
# de viviendas en malas condiciones	22	66.7	1062	27.2
# de viviendas que no tienen repello	24	72.7	1736	44.5
# de viviendas tienen piso de tierra	23	69.7	1329	34.1
# de viviendas sin cielo falso	23	69.7	2014	51.7
# de viviendas con techo en mal estado	1	3.0	317	81.0
# de viviendas con una pieza	-	-	199	5.1
# de viviendas con dos piezas	-	-	380	9.7
# de viviendas con tres piezas	-	-	714	18.3
# de viviendas sin baño	15	45.4	651	16.7
# de viviendas con una familia	-	-	3516	90.2
# de viviendas utiliza electricidad para cocinar	0	0	667	17.1
# de viviendas utiliza el gas volátil para cocinar	0	0	1018	26.1
# de viviendas utiliza kerosén para cocinar	0	0	12	0.3
# de viviendas utiliza leña para cocinar	33	100	3154	80.9
# de viviendas que tienen una pieza como dormitorio	-	-	0	0
# de hogares donde los hombres participan en organizaciones (mayor 18)	41	124	1258	32.3
# de hogares donde las mujeres participan en organizaciones (mayor 18)	44	133	1545	39.6

Municipio de San Marcos
COMUNIDAD DE LA CUMBRE DEL JARALON
 INDICADORES SOCIOECONÓMICOS DE COMUNIDAD VS. MUNICIPIO

Indicadores de línea de base	COMUNIDAD LA CUMBRE DEL JARALON		Municipal 2011	
	Cant.	%	Cant.	%
Población total	289	100	3898	100
Población femenina	139	48.1	16,986	100
Población masculina	150	51.9	8788	51.7
Densidad poblacional	-	-	8198	48.3
Promedio de personas por vivienda	5.78	-		
Población menor de 1 año	7	2.4	488	2.9
Población ubicada en el rango de 1 a 4 años	31	10.7	1399	8.2
Población ubicada en el rango de 5 a 12 años	79	27.3	3041	17.9
Población ubicada en el rango de 13 a 18 años	52	18.0	2800	16.5
Población ubicada en el rango de 19 a 30 años	52	18.0	3891	22.9
Población ubicada en el rango de 31 a 50 años	52	18.0	3587	21.1
Población ubicada en el rango de 51 a 64 años	6	2.1	1049	6.2
Población ubicada en el rango de 65 años y más	10	3.5	731	4.3
Población en edad de trabajar (PET)	192	66.4	13,299	78.3
Población económicamente activa (PEA)	-	-	-	-
Población económicamente activa (PEA) ocupada	-	-	-	-
Población económicamente activa (PEA) desocupada	-	-	-	-
Población económicamente inactiva	-	-	-	-
# promedio de hogares con ingresos diario per cápita menor a \$ 1.00 (promedio familiar de __ miembros)	-	-	-	-
# hogares que ingresos les ajusta para alimentarse los 3 tiempos	48	96.0	3581	91.9
# familias que ingresos les ajusta para alimentarse solo 2 tiempos	2	4.0	277	7.1
# familias que los ingresos les ajusta para alimentarse solo 1 tiempo	0	0	40	1.0
# familias que reciben remesas	11	22	326	8.4

PLAN DE DESARROLLO MUNICIPAL DE SAN MARCOS, OCOTEPEQUE

# familias que trabajan por cuenta propia la tierra	8	16.0	1853	47.5
# familias trabajan tierra totalmente pagada	8	16.0	1774	45.5
# familias trabajan en tierra alquilada y prestada	36	72.0	417	10.7
# familias que producen alimentos	34	68.0	1757	45.1
# viviendas donde trabaja una persona por familia	-	-	-	-
# viviendas donde trabajan dos persona por familia	-	-	-	-
# de niños en edad de estudiar	163	56.4	7975	47.0
# de niños en edad escolar que actualmente estudian	83	50.9	4215	52.9
Niños en edad escolar que actualmente no estudian	80	49.1	3768	47.2
# de niños en edad preescolar (de 5 a 6 años)	25	15.3	750	9.4
# de niños que están estudiando preescolar	-	-	-	-
# de niños en edad de estudiar primaria (7 a 12 años)	54	33.1	2291	28.7
# de niños que estudian primaria	-	-		
Población que representa fuerza de trabajo emergente (13 a 18 años)	52	31.9	2800	35.1
Fuerza de trabajo emergente que concluyó la primaria (13 a 18 años)	-	-		
# de niños en edad de estudiar plan básico (13 a 15 años)	23	14.1	1405	17.6
# de niños que actualmente cursan plan básico	-	-		
# de niños en edad de estudiar diversificado (16 a 18 años)	29	17.8	1395	17.5
# de niños que actualmente cursan diversificado	-	-		
# de hombres en edad de trabajar	96	50.0	6319	47.5
# de mujeres en edad de trabajar	96	50.0	6962	52.3
% de mujeres que trabajan remunerada mente (ocupación)	-	-	-	-
% de hombres que trabajan remunerada mente (ocupación)	-	-	-	-
# de madres solteras/ hogares	4	8.0	984	25.2
# de niños menores o iguales a 4 años	38	13.1	1887	11.1
# de niños muertos menores de 4 años en el 2011	0	0	13	0.1

PLAN DE DESARROLLO MUNICIPAL DE SAN MARCOS, OCOTEPEQUE

Tasa de mortalidad infantil en menores de 5 años	-	-	-	-
Total de niños / niñas nacidos en el 2011	2	0.7	437	2.6
% de partos atendidos por enfermeras	0	0	42	1.1
% de partos atendidos por parteras	0	0	10	0.3
% de partos atendidos por médicos	0	0	346	89
Tasa de desnutrición menores de 5 años	-	-	-	-
# de madres murieron antes, durante o posparto en el 2011	0	0	11	0.1
Tasa de mortalidad materna por mil partos atendidos				
# de personas se enfermaron de paludismo durante el 2011	0	0	22	0.1
# de personas enfermaron de dengue clásico en el 2011	4	1.4	310	1.8
# de personas se enfermaron de IRAS durante el 2011	116	40.1	2361	13.9
# de personas enfermaron de dengue hemorrágico el 2011	5	1.7	41	0.2
# de personas se enfermaron de chagas durante el 2011	0	0	8	0
# de personas se enfermaron de tuberculosis el 2011	0	0	0	0
# de niños con discapacidad	2	0.7	61	0.4
# de viviendas con servicio de agua domiciliar con acueducto	40	80.0	3145	80.7
# de personas con acceso a eliminación de excretas	-	-	-	-
# de viviendas con servicio de alcantarillado	-	-	-	-
# de viviendas con letrinas	25	50	1288	33.0
# de viviendas con servicio de energía eléctrica domiciliar	0	0	3227	82.8
# total de edificaciones	69	100	5321	100
# de edificaciones públicas y privadas	2	2.9	-	-
# de viviendas	67	97.1	3899	73.3
# de viviendas desocupadas	21	31.3	1422	36.5
# de viviendas ocupadas	46	68.7	3889	100
# de familias con vivienda propia totalmente pagada	42	84.0	3145	80.7
# de familias con vivienda propia pagando	0	0	76	1.9
# de familias alquilando vivienda	1	2.0	456	11.7
# de familias con vivienda cedida o prestada	7	14.0	222	5.7

PLAN DE DESARROLLO MUNICIPAL DE SAN MARCOS, OCOTEPEQUE

# de viviendas en buenas condiciones	8	16.0	1330	34.1
# de viviendas en regulares condiciones	11	22.0	1507	38.7
# de viviendas en malas condiciones	31	62.0	1062	27.2
# de viviendas que no tienen repello	24	48	1736	44.5
# de viviendas tienen piso de tierra	33	66	1329	34.1
# de viviendas sin cielo falso	31	62	2014	51.7
# de viviendas con techo en mal estado	30	60	317	81.0
# de viviendas con una pieza	-	-	199	5.1
# de viviendas con dos piezas	-	-	380	9.7
# de viviendas con tres piezas	-	-	714	18.3
# de viviendas sin baño	24	48.0	651	16.7
# de viviendas con una familia	-	-	3516	90.2
# de viviendas utiliza electricidad para cocinar	0	0	667	17.1
# de viviendas utiliza el gas volátil para cocinar	0	0	1018	26.1
# de viviendas utiliza kerosén para cocinar	0	0	12	0.3
# de viviendas utiliza leña para cocinar	46	100	3154	80.9
# de viviendas que tienen una pieza como dormitorio	-	-	0	0
# de hogares donde los hombres participan en organizaciones (mayor 18)	31	62.0	1258	32.3
# de hogares donde las mujeres participan en organizaciones (mayor 18)	36	72.0	1545	39.6

**Municipio de San Marcos
COMUNIDAD DE CUNCE**

INDICADORES SOCIOECONÓMICOS DE COMUNIDAD VS. MUNICIPIO

Indicadores de línea de base	COMUNIDAD CUNCE		Municipal 2011	
	Cant.	%	Cant.	%
Población total	561	100	3898	100
Población femenina	282	50.3	16,986	100
Población masculina	279	49.7	8788	51.7
Densidad poblacional	--	--	8198	48.3
Promedio de personas por vivienda		--		
Población menor de 1 año	14	2.5	488	2.9
Población ubicada en el rango de 1 a 4 años	52	9.3	1399	8.2
Población ubicada en el rango de 5 a 12 años	107	19.1	3041	17.9
Población ubicada en el rango de 13 a 18 años	88	15.7	2800	16.5
Población ubicada en el rango de 19 a 30 años	146	26.0	3891	22.9
Población ubicada en el rango de 31 a 50 años	104	18.5	3587	21.1
Población ubicada en el rango de 51 a 64 años	32	5.7	1049	6.2
Población ubicada en el rango de 65 años y más	28	5.0	731	4.3
Población en edad de trabajar (PET)	426	75.9	13,299	78.3
Población económicamente activa (PEA)	-	-	-	-
Población económicamente activa (PEA) ocupada	-	-	-	-
Población económicamente activa (PEA) desocupada	-	-	-	-
Población económicamente inactiva	-	-	-	-
# promedio de hogares con ingresos diario per cápita menor a \$ 1.00 (promedio familiar de __ miembros)	-	-	-	-
# hogares que ingresos les ajusta para alimentarse los 3 tiempos	100	83.3	3581	91.9
# familias que ingresos les ajusta para alimentarse solo 2 tiempos	14	11.7	277	7.1
# familias que los ingresos les ajusta para alimentarse solo 1 tiempo	6	5.0	40	1.0
# familias que reciben remesas	18	15.0	326	8.4
# familias que trabajan por cuenta propia la tierra	67	55.8	1853	47.5
# familias trabajan tierra totalmente pagada	67	55.8	1774	45.5

PLAN DE DESARROLLO MUNICIPAL DE SAN MARCOS, OCOTEPEQUE

# familias trabajan en tierra alquilada y prestada	7	5.8	417	10.7
# familias que producen alimentos	51	42.5	1757	45.1
# viviendas donde trabaja una persona por familia	-	-	-	-
# viviendas donde trabajan dos persona por familia	-	-	-	-
# de niños en edad de estudiar	270	48.1	7975	47.0
# de niños en edad escolar que actualmente estudian	139	51.5	4215	52.9
Niños en edad escolar que actualmente no estudian	131	48.5	3768	47.2
# de niños en edad preescolar (de 5 a 6 años)	22	8.1	750	9.4
# de niños que están estudiando preescolar	-	-	-	-
# de niños en edad de estudiar primaria (7 a 12 años)	85	31.5	2291	28.7
# de niños que estudian primaria	-	-		
Población que representa fuerza de trabajo emergente (13 a 18 años)	88	32.6	2800	35.1
Fuerza de trabajo emergente que concluyó la primaria (13 a 18 años)	-	-		
# de niños en edad de estudiar plan básico (13 a 15 años)	40	14.8	1405	17.6
# de niños que actualmente cursan plan básico	-	-		
# de niños en edad de estudiar diversificado (16 a 18 años)	48	17.8	1395	17.5
# de niños que actualmente cursan diversificado	-	-		
# de hombres en edad de trabajar	212	49.8	6319	47.5
# de mujeres en edad de trabajar	214	50.2	6962	52.3
% de mujeres que trabajan remuneradamente (ocupación)	-	-	-	-
% de hombres que trabajan remuneradamente (ocupación)	-	-	-	-
# de madres solteras/ hogares	31	25.8	984	25.2
# de niños menores o iguales a 4 años	66	11.8	1887	11.1
# de niños muertos menores de 4 años en el 2011	0	0	13	0.1
Tasa de mortalidad infantil en menores de 5 años	0	0	-	-
Total de niños / niñas nacidos en el 2011	12	2.1	437	2.6
% de partos atendidos por enfermeras	2	1.7	42	1.1

PLAN DE DESARROLLO MUNICIPAL DE SAN MARCOS, OCOTEPEQUE

% de partos atendidos por parteras	0	0	10	0.3
% de partos atendidos por médicos	8	6.7	346	89
Tasa de desnutrición menores de 5 años	-	-	-	-
# de madres murieron antes, durante o posparto en el 2011	0	0	11	0.1
Tasa de mortalidad materna por mil partos atendidos				
# de personas se enfermaron de paludismo durante el 2011	0	0	22	0.1
# de personas enfermaron de dengue clásico en el 2011	4	0.7	310	1.8
# de personas se enfermaron de IRAS durante el 2011	107	19.1	2361	13.9
# de personas enfermaron de dengue hemorrágico el 2011	1	0.2	41	0.2
# de personas se enfermaron de chagas durante el 2011	0	0	8	0
# de personas se enfermaron de tuberculosis el 2011	0	0	0	0
# de niños con discapacidad	1	0.2	61	0.4
# de viviendas con servicio de agua domiciliar con acueducto	107	89.2	3145	80.7
# de personas con acceso a eliminación de excretas	-	-	-	-
# de viviendas con servicio de alcantarillado	43	35.8	-	-
# de viviendas con letrinas	66	55.0	1288	33.0
# de viviendas con servicio de energía eléctrica domiciliar	101	84.2	3227	82.8
# total de edificaciones	171	100	5321	100
# de edificaciones públicas y privadas	5	3.5		
# de viviendas	166	97.1	3899	73.3
# de viviendas desocupadas	46	27.7	1422	36.5
# de viviendas ocupadas	120	72.3	3889	100
# de familias con vivienda propia totalmente pagada	95	79.2	3145	80.7
# de familias con vivienda propia pagando	3	2.5	76	1.9
# de familias alquilando vivienda	5	4.2	456	11.7
# de familias con vivienda cedida o prestada	7	5.8	222	5.7
# de viviendas en buenas condiciones	18	15.0	1330	34.1
# de viviendas en regulares condiciones	62	51.7	1507	38.7
# de viviendas en malas condiciones	40	33.3	1062	27.2

PLAN DE DESARROLLO MUNICIPAL DE SAN MARCOS, OCOTEPEQUE

# de viviendas que no tienen repello	69	57.5	1736	44.5
# de viviendas tienen piso de tierra	40	33.3	1329	34.1
# de viviendas sin cielo falso	91	75.8	2014	51.7
# de viviendas con techo en mal estado	17	14.2	317	81.0
# de viviendas con una pieza	-	-	199	5.1
# de viviendas con dos piezas	-	-	380	9.7
# de viviendas con tres piezas	-	-	714	18.3
# de viviendas sin baño	2	1.7	651	16.7
# de viviendas con una familia	-	-	3516	90.2
# de viviendas utiliza electricidad para cocinar	21	17.5	667	17.1
# de viviendas utiliza el gas volátil para cocinar	12	10.0	1018	26.1
# de viviendas utiliza kerosén para cocinar	0	0	12	0.3
# de viviendas utiliza leña para cocinar	118	98.3	3154	80.9
# de viviendas que tienen una pieza como dormitorio	-	-	0	0
# de hogares donde los hombres participan en organizaciones (mayor 18)	37	30.8	1258	32.3
# de hogares donde las mujeres participan en organizaciones (mayor 18)	27	22.5	1545	39.6

**Municipio de San Marcos
COMUNIDAD DE POTRERILLOS**

INDICADORES SOCIOECONÓMICOS DE COMUNIDAD VS. MUNICIPIO

Indicadores de línea de base	COMUNIDAD POTRERILLOS		Municipal 2011	
	Cant.	%	Cant.	%
Población total	277	100	3898	100
Población femenina	131	47.3	16,986	100
Población masculina	146	52.7	8788	51.7
Densidad poblacional	-	-	8198	48.3
Promedio de personas por vivienda	4.3968	-		
Población menor de 1 año	5	1.8	488	2.9
Población ubicada en el rango de 1 a 4 años	17	6.1	1399	8.2
Población ubicada en el rango de 5 a 12 años	48	17.3	3041	17.9
Población ubicada en el rango de 13 a 18 años	45	16.2	2800	16.5
Población ubicada en el rango de 19 a 30 años	67	24.2	3891	22.9
Población ubicada en el rango de 31 a 50 años	61	22.0	3587	21.1
Población ubicada en el rango de 51 a 64 años	23	8.3	1049	6.2
Población ubicada en el rango de 65 años y más	11	4.0	731	4.3
Población en edad de trabajar (PET)	234	84.5	13,299	78.3
Población económicamente activa (PEA)	-	-	-	-
Población económicamente activa (PEA) ocupada	-	-	-	-
Población económicamente activa (PEA) desocupada	-	-	-	-
Población económicamente inactiva	-	-	-	-
# promedio de hogares con ingresos diario per cápita menor a \$ 1.00 (promedio familiar de __ miembros)	-	-	-	-
# hogares que ingresos les ajusta para alimentarse los 3 tiempos	61	96.8	3581	91.9
# familias que ingresos les ajusta para alimentarse solo 2 tiempos	2	3.2	277	7.1
# familias que los ingresos les ajusta para alimentarse solo 1 tiempo	0	0	40	1.0
# familias que reciben remesas	7	11.1	326	8.4
# familias que trabajan por cuenta propia la tierra	42	66.7	1853	47.5
# familias trabajan tierra totalmente pagada	51	81.0	1774	45.5
# familias trabajan en tierra alquilada y prestada	5	7.9	417	10.7

PLAN DE DESARROLLO MUNICIPAL DE SAN MARCOS, OCOTEPEQUE

# familias que producen alimentos	59	93.7	1757	45.1
# viviendas donde trabaja una persona por familia	-	-	-	-
# viviendas donde trabajan dos persona por familia	-	-	-	-
# de niños en edad de estudiar	137	49.5	7975	47.0
# de niños en edad escolar que actualmente estudian	54	39.4	4215	52.9
Niños en edad escolar que actualmente no estudian	83	60.6	3768	47.2
# de niños en edad preescolar (de 5 a 6 años)	11	8.0	750	9.4
# de niños que están estudiando preescolar	-	-	-	-
# de niños en edad de estudiar primaria (7 a 12 años)	37	27.0	2291	28.7
# de niños que estudian primaria	-	-		
Población que representa fuerza de trabajo emergente (13 a 18 años)	45	32.8	2800	35.1
Fuerza de trabajo emergente que concluyó la primaria (13 a 18 años)	-	-		
# de niños en edad de estudiar plan básico (13 a 15 años)	25	18.2	1405	17.6
# de niños que actualmente cursan plan básico	-	-		
# de niños en edad de estudiar diversificado (16 a 18 años)	20	14.6	1395	17.5
# de niños que actualmente cursan diversificado	-	-		
# de hombres en edad de trabajar	115	49.1	6319	47.5
# de mujeres en edad de trabajar	119	50.9	6962	52.3
% de mujeres que trabajan remunerada mente (ocupación)	-	-	-	-
% de hombres que trabajan remunerada mente (ocupación)	-	-	-	-
# de madres solteras/ hogares	4	6.3	984	25.2
# de niños menores o iguales a 4 años	22	7.9	1887	11.1
# de niños muertos menores de 4 años en el 2011	1	0.4	13	0.1
Tasa de mortalidad infantil en menores de 5 años	-	-	-	-
Total de niños / niñas nacidos en el 2011	10	3.6	437	2.6
% de partos atendidos por enfermeras	0	0	42	1.1
% de partos atendidos por parteras	0	0	10	0.3

PLAN DE DESARROLLO MUNICIPAL DE SAN MARCOS, OCOTEPEQUE

% de partos atendidos por médicos	8	12.7	346	89
Tasa de desnutrición menores de 5 años	-	-	-	-
# de madres murieron antes, durante o posparto en el 2011	0	0	11	0.1
Tasa de mortalidad materna por mil partos atendidos				
# de personas se enfermaron de paludismo durante el 2011	0	0	22	0.1
# de personas enfermaron de dengue clásico en el 2011	0	0	310	1.8
# de personas se enfermaron de IRAS durante el 2011	30	10.8	2361	13.9
# de personas enfermaron de dengue hemorrágico el 2011	0	0	41	0.2
# de personas se enfermaron de chagas durante el 2011	0	0	8	0
# de personas se enfermaron de tuberculosis el 2011	0	0	0	0
# de niños con discapacidad	4	1.4	61	0.4
# de viviendas con servicio de agua domiciliar con acueducto	28	44.4	3145	80.7
# de personas con acceso a eliminación de excretas	-	-	-	-
# de viviendas con servicio de alcantarillado	38	60.3	-	-
# de viviendas con letrinas	19	30.2	1288	33.0
# de viviendas con servicio de energía eléctrica domiciliar	52	82.5	3227	82.8
# total de edificaciones	96	100	5321	100
# de edificaciones públicas y privadas	6	6.3	-	-
# de viviendas	90	93.8	3899	73.3
# de viviendas desocupadas	27	30.0	1422	36.5
# de viviendas ocupadas	63	70.0	3889	100
# de familias con vivienda propia totalmente pagada	59	93.7	3145	80.7
# de familias con vivienda propia pagando	1	1.6	76	1.9
# de familias alquilando vivienda	0	0	456	11.7
# de familias con vivienda cedida o prestada	3	4.8	222	5.7
# de viviendas en buenas condiciones	27	42.9	1330	34.1
# de viviendas en regulares condiciones	24	38.1	1507	38.7
# de viviendas en malas condiciones	12	19.0	1062	27.2
# de viviendas que no tienen repello	25	39.7	1736	44.5

PLAN DE DESARROLLO MUNICIPAL DE SAN MARCOS, OCOTEPEQUE

# de viviendas tienen piso de tierra	24	38.1	1329	34.1
# de viviendas sin cielo falso	21	33.3	2014	51.7
# de viviendas con techo en mal estado	8	12.7	317	81.0
# de viviendas con una pieza	-	-	199	5.1
# de viviendas con dos piezas	-	-	380	9.7
# de viviendas con tres piezas	-	-	714	18.3
# de viviendas sin baño	6	9.5	651	16.7
# de viviendas con una familia	-	-	3516	90.2
# de viviendas utiliza electricidad para cocinar	27	42.9	667	17.1
# de viviendas utiliza el gas volátil para cocinar	3	4.8	1018	26.1
# de viviendas utiliza kerosén para cocinar	0	0	12	0.3
# de viviendas utiliza leña para cocinar	63	100	3154	80.9
# de viviendas que tienen una pieza como dormitorio	-	-	0	0
# de hogares donde los hombres participan en organizaciones (mayor 18)	31	49.2	1258	32.3
# de hogares donde las mujeres participan en organizaciones (mayor 18)	23	36.5	1545	39.6

**Municipio de San Marcos
COMUNIDAD DE EL REFUGIO**

INDICADORES SOCIOECONÓMICOS DE COMUNIDAD VS. MUNICIPIO

Indicadores de línea de base	COMUNIDAD EL REFUGIO		Municipal 2011	
	Cant.	%	Cant.	%
Población total	286	100	3898	100
Población femenina	146	51.0	16,986	100
Población masculina	140	49.0	8788	51.7
Densidad poblacional	--	--	8198	48.3
Promedio de personas por vivienda	4	--		
Población menor de 1 año	8	3.1	488	2.9
Población ubicada en el rango de 1 a 4 años	34	13.3	1399	8.2
Población ubicada en el rango de 5 a 12 años	61	23.8	3041	17.9
Población ubicada en el rango de 13 a 18 años	40	15.6	2800	16.5
Población ubicada en el rango de 19 a 30 años	66	25.8	3891	22.9
Población ubicada en el rango de 31 a 50 años	51	19.9	3587	21.1
Población ubicada en el rango de 51 a 64 años	12	4.7	1049	6.2
Población ubicada en el rango de 65 años y más	14	5.5	731	4.3
Población en edad de trabajar (PET)	207	80.9	13,299	78.3
Población económicamente activa (PEA)	-	-	-	-
Población económicamente activa (PEA) ocupada	-	-	-	-
Población económicamente activa (PEA) desocupada	-	-	-	-
Población económicamente inactiva	-	-	-	-
# promedio de hogares con ingresos diario per cápita menor a \$ 1.00 (promedio familiar de __ miembros)	-	-	-	-
# hogares que ingresos les ajusta para alimentarse los 3 tiempos	43	67.2	3581	91.9
# familias que ingresos les ajusta para alimentarse solo 2 tiempos	18	28.1	277	7.1
# familias que los ingresos les ajusta para alimentarse solo 1 tiempo	3	4.7	40	1.0
# familias que reciben remesas	0	0	326	8.4
# familias que trabajan por cuenta propia la tierra	33	51.6	1853	47.5
# familias trabajan tierra totalmente pagada	33	51.6	1774	45.5
# familias trabajan en tierra alquilada y prestada	14	21.9	417	10.7

PLAN DE DESARROLLO MUNICIPAL DE SAN MARCOS, OCOTEPEQUE

# familias que producen alimentos	43	67.2	1757	45.1
# viviendas donde trabaja una persona por familia	0	0	-	-
# viviendas donde trabajan dos persona por familia	0	0	-	-
# de niños en edad de estudiar	136	53.1	7975	47.0
# de niños en edad escolar que actualmente estudian	61	44.9	4215	52.9
Niños en edad escolar que actualmente no estudian	75	55.1	3768	47.2
# de niños en edad preescolar (de 5 a 6 años)	17	12.5	750	9.4
# de niños que están estudiando preescolar	-	-	-	-
# de niños en edad de estudiar primaria (7 a 12 años)	44	32.4	2291	28.7
# de niños que estudian primaria	-	-		
Población que representa fuerza de trabajo emergente (13 a 18 años)	40	29.4	2800	35.1
Fuerza de trabajo emergente que concluyó la primaria (13 a 18 años)	-	-		
# de niños en edad de estudiar plan básico (13 a 15 años)	21	15.4	1405	17.6
# de niños que actualmente cursan plan básico	-	-		
# de niños en edad de estudiar diversificado (16 a 18 años)	19	14.0	1395	17.5
# de niños que actualmente cursan diversificado	-	-		
# de hombres en edad de trabajar	105	50.7	6319	47.5
# de mujeres en edad de trabajar	102	49.3	6962	52.3
% de mujeres que trabajan remunerada mente (ocupación)	-	-	-	-
% de hombres que trabajan remunerada mente (ocupación)	-	-	-	-
# de madres solteras/ hogares	26	40.6	984	25.2
# de niños menores o iguales a 4 años	42	16.7	1887	11.1
# de niños muertos menores de 4 años en el 2011	0	0	13	0.1
Tasa de mortalidad infantil en menores de 5 años	-	-	-	-
Total de niños / niñas nacidos en el 2011	32	12.5	437	2.6
% de partos atendidos por enfermeras	2	3.1	42	1.1
% de partos atendidos por parteras	2	3.1	10	0.3

PLAN DE DESARROLLO MUNICIPAL DE SAN MARCOS, OCOTEPEQUE

% de partos atendidos por médicos	25	39.1	346	89
Tasa de desnutrición menores de 5 años	-	-	-	-
# de madres murieron antes, durante o posparto en el 2011	0	0	11	0.1
Tasa de mortalidad materna por mil partos atendidos				
# de personas se enfermaron de paludismo durante el 2011	0	0	22	0.1
# de personas enfermaron de dengue clásico en el 2011	16	6.3	310	1.8
# de personas se enfermaron de IRAS durante el 2011	30	11.7	2361	13.9
# de personas enfermaron de dengue hemorrágico el 2011	2	0.8	41	0.2
# de personas se enfermaron de chagas durante el 2011	0	0	8	0
# de personas se enfermaron de tuberculosis el 2011	0	0	0	0
# de niños con discapacidad	1	0.4	61	0.4
# de viviendas con servicio de agua domiciliar con acueducto	55	85.9	3145	80.7
# de personas con acceso a eliminación de excretas	-	-	-	-
# de viviendas con servicio de alcantarillado	45	70.3	-	-
# de viviendas con letrinas	48	75.0	1288	33.0
# de viviendas con servicio de energía eléctrica domiciliar	41	64.1	3227	82.8
# total de edificaciones	74	100	5321	100
# de edificaciones públicas y privadas	7	9.5	-	-
# de viviendas	67	90.5	3899	73.3
# de viviendas desocupadas	3	4.5	1422	36.5
# de viviendas ocupadas	64	95.5	3889	100
# de familias con vivienda propia totalmente pagada	56	87.5	3145	80.7
# de familias con vivienda propia pagando	2	3.1	76	1.9
# de familias alquilando vivienda	1	1.6	456	11.7
# de familias con vivienda cedida o prestada	5	7.8	222	5.7
# de viviendas en buenas condiciones	2	3.1	1330	34.1
# de viviendas en regulares condiciones	27	42.2	1507	38.7
# de viviendas en malas condiciones	35	54.7	1062	27.2
# de viviendas que no tienen repello	46	71.9	1736	44.5

PLAN DE DESARROLLO MUNICIPAL DE SAN MARCOS, OCOTEPEQUE

# de viviendas tienen piso de tierra	29	45.3	1329	34.1
# de viviendas sin cielo falso	57	89.1	2014	51.7
# de viviendas con techo en mal estado	33	51.6	317	81.0
# de viviendas con una pieza	-	-	199	5.1
# de viviendas con dos piezas	-	-	380	9.7
# de viviendas con tres piezas	-	-	714	18.3
# de viviendas sin baño	16	25.0	651	16.7
# de viviendas con una familia	-	-	3516	90.2
# de viviendas utiliza electricidad para cocinar	4	6.3	667	17.1
# de viviendas utiliza el gas volátil para cocinar	0	0	1018	26.1
# de viviendas utiliza kerosén para cocinar	0	0	12	0.3
# de viviendas utiliza leña para cocinar	63	98.4	3154	80.9
# de viviendas que tienen una pieza como dormitorio	-	-	0	0
# de hogares donde los hombres participan en organizaciones (mayor 18)	24	37.5	1258	32.3
# de hogares donde las mujeres participan en organizaciones (mayor 18)	14	21.9	1545	39.6

Municipio de San Marcos
COMUNIDAD DE LLANO DEL HORCON
INDICADORES SOCIOECONÓMICOS DE COMUNIDAD VS. MUNICIPIO

Indicadores de línea de base	COMUNIDAD LLANO DEL HORCON		Municipal 2011	
	Cant.	%	Cant.	%
Población total	328	100	3898	100
Población femenina	163	49.7	16,986	100
Población masculina	165	50.3	8788	51.7
Densidad poblacional	--	--	8198	48.3
Promedio de personas por vivienda	4.7536	--		
Población menor de 1 año	5	1.5	488	2.9
Población ubicada en el rango de 1 a 4 años	30	9.1	1399	8.2
Población ubicada en el rango de 5 a 12 años	59	18.0	3041	17.9
Población ubicada en el rango de 13 a 18 años	45	13.7	2800	16.5
Población ubicada en el rango de 19 a 30 años	89	27.1	3891	22.9
Población ubicada en el rango de 31 a 50 años	61	18.6	3587	21.1
Población ubicada en el rango de 51 a 64 años	27	8.2	1049	6.2
Población ubicada en el rango de 65 años y más	12	3.7	731	4.3
Población en edad de trabajar (PET)	252	76.8	13,299	78.3
Población económicamente activa (PEA)	-	-	-	-
Población económicamente activa (PEA) ocupada	-	-	-	-
Población económicamente activa (PEA) desocupada	-	-	-	-
Población económicamente inactiva	-	-	-	-
# promedio de hogares con ingresos diario per cápita menor a \$ 1.00 (promedio familiar de __ miembros)	-	-	-	-
# hogares que ingresos les ajusta para alimentarse los 3 tiempos	61	88.4	3581	91.9
# familias que ingresos les ajusta para alimentarse solo 2 tiempos	7	10.1	277	7.1
# familias que los ingresos les ajusta para alimentarse solo 1 tiempo	1	1.4	40	1.0
# familias que reciben remesas	3	4.3	326	8.4
# familias que trabajan por cuenta propia la tierra	20	29.0	1853	47.5
# familias trabajan tierra totalmente pagada	20	29.0	1774	45.5

PLAN DE DESARROLLO MUNICIPAL DE SAN MARCOS, OCOTEPEQUE

# familias trabajan en tierra alquilada y prestada	0	0	417	10.7
# familias que producen alimentos	24	34.8	1757	45.1
# viviendas donde trabaja una persona por familia	0	0	-	-
# viviendas donde trabajan dos persona por familia	0	0	-	-
# de niños en edad de estudiar	155	47.3	7975	47.0
# de niños en edad escolar que actualmente estudian	81	52.3	4215	52.9
Niños en edad escolar que actualmente no estudian	74	47.7	3768	47.2
# de niños en edad preescolar (de 5 a 6 años)	14	9.0	750	9.4
# de niños que están estudiando preescolar	-	-	-	-
# de niños en edad de estudiar primaria (7 a 12 años)	45	29.0	2291	28.7
# de niños que estudian primaria	-	-		
Población que representa fuerza de trabajo emergente (13 a 18 años)	45	29.0	2800	35.1
Fuerza de trabajo emergente que concluyó la primaria (13 a 18 años)	-	-		
# de niños en edad de estudiar plan básico (13 a 15 años)	19	12.3	1405	17.6
# de niños que actualmente cursan plan básico	-	-		
# de niños en edad de estudiar diversificado (16 a 18 años)	26	16.8	1395	17.5
# de niños que actualmente cursan diversificado	-	-		
# de hombres en edad de trabajar	126	50.0	6319	47.5
# de mujeres en edad de trabajar	126	50.0	6962	52.3
% de mujeres que trabajan remunerada mente (ocupación)	-	-	-	-
% de hombres que trabajan remunerada mente (ocupación)	-	-	-	-
# de madres solteras/ hogares	25	36.2	984	25.2
# de niños menores o iguales a 4 años	35	10.7	1887	11.1
# de niños muertos menores de 4 años en el 2011	0	0	13	0.1
Tasa de mortalidad infantil en menores de 5 años	0	0	-	-
Total de niños / niñas nacidos en el 2011	6	1.8	437	2.6
% de partos atendidos por enfermeras	0	0	42	1.1

PLAN DE DESARROLLO MUNICIPAL DE SAN MARCOS, OCOTEPEQUE

% de partos atendidos por parteras	0	0	10	0.3
% de partos atendidos por médicos	6	8.7	346	89
Tasa de desnutrición menores de 5 años	-	-	-	-
# de madres murieron antes, durante o posparto en el 2011	0	0	11	0.1
Tasa de mortalidad materna por mil partos atendidos				
# de personas se enfermaron de paludismo durante el 2011	2	0.6	22	0.1
# de personas enfermaron de dengue clásico en el 2011	58	17.7	310	1.8
# de personas se enfermaron de IRAS durante el 2011	41	12.5	2361	13.9
# de personas enfermaron de dengue hemorrágico el 2011	0	0	41	0.2
# de personas se enfermaron de chagas durante el 2011	0	0	8	0
# de personas se enfermaron de tuberculosis el 2011	0	0	0	0
# de niños con discapacidad	0	0	61	0.4
# de viviendas con servicio de agua domiciliar con acueducto	62	89.9	3145	80.7
# de personas con acceso a eliminación de excretas	-	-	-	-
# de viviendas con servicio de alcantarillado	13	18.8	-	-
# de viviendas con letrinas	37	53.6	1288	33.0
# de viviendas con servicio de energía eléctrica domiciliar	53	76.8	3227	82.8
# total de edificaciones	109	100	5321	100
# de edificaciones públicas y privadas	6	5.5	-	-
# de viviendas	103	94.5	3899	73.3
# de viviendas desocupadas	34	33.0	1422	36.5
# de viviendas ocupadas	69	67.0	3889	100
# de familias con vivienda propia totalmente pagada	62	89.9	3145	80.7
# de familias con vivienda propia pagando	0	0	76	1.9
# de familias alquilando vivienda	3	4.3	456	11.7
# de familias con vivienda cedida o prestada	4	5.8	222	5.7
# de viviendas en buenas condiciones	0	0	1330	34.1
# de viviendas en regulares condiciones	43	62.3	1507	38.7
# de viviendas en malas condiciones	26	37.7	1062	27.2

PLAN DE DESARROLLO MUNICIPAL DE SAN MARCOS, OCOTEPEQUE

# de viviendas que no tienen repello	57	82.6	1736	44.5
# de viviendas tienen piso de tierra	25	36.2	1329	34.1
# de viviendas sin cielo falso	68	98.6	2014	51.7
# de viviendas con techo en mal estado	4	5.8	317	81.0
# de viviendas con una pieza	0	0	199	5.1
# de viviendas con dos piezas	0	0	380	9.7
# de viviendas con tres piezas	0	0	714	18.3
# de viviendas sin baño	9	13.0	651	16.7
# de viviendas con una familia	0	0	3516	90.2
# de viviendas utiliza electricidad para cocinar	6	8.7	667	17.1
# de viviendas utiliza el gas volátil para cocinar	7	10.1	1018	26.1
# de viviendas utiliza kerosén para cocinar	0	0	12	0.3
# de viviendas utiliza leña para cocinar	68	98.6	3154	80.9
# de viviendas que tienen una pieza como dormitorio	0	-	0	0
# de hogares donde los hombres participan en organizaciones (mayor 18)	31	44.9	1258	32.3
# de hogares donde las mujeres participan en organizaciones (mayor 18)	54	78.3	1545	39.6

**Municipio de San Marcos
COMUNIDAD DE LA LIMA
INDICADORES SOCIOECONÓMICOS DE COMUNIDAD VS. MUNICIPIO**

Indicadores de línea de base	COMUNIDAD		Municipal	
	LA LIMA		2011	
	Cant.	%	Cant.	%
Población total	122	100	3898	100
Población femenina	55	45.1	16,986	100
Población masculina	67	54.9	8788	51.7
Densidad poblacional	-	-	8198	48.3
Promedio de personas por vivienda	4.69	-		
Población menor de 1 año	4	3.3	488	2.9
Población ubicada en el rango de 1 a 4 años	12	9.8	1399	8.2
Población ubicada en el rango de 5 a 12 años	29	23.8	3041	17.9
Población ubicada en el rango de 13 a 18 años	16	13.1	2800	16.5
Población ubicada en el rango de 19 a 30 años	19	15.6	3891	22.9
Población ubicada en el rango de 31 a 50 años	36	29.5	3587	21.1
Población ubicada en el rango de 51 a 64 años	3	2.5	1049	6.2
Población ubicada en el rango de 65 años y más	3	2.5	731	4.3
Población en edad de trabajar (PET)	88	72.1	13,299	78.3
Población económicamente activa (PEA)	-	-	-	-
Población económicamente activa (PEA) ocupada	-	-	-	-
Población económicamente activa (PEA) desocupada	-	-	-	-
Población económicamente inactiva	-	-	-	-
# promedio de hogares con ingresos diario per cápita menor a \$ 1.00 (promedio familiar de __ miembros)	-	-	-	-
# hogares que ingresos les ajusta para alimentarse los 3 Tiempos	26	100	3581	91.9
# familias que ingresos les ajusta para alimentarse solo 2 tiempos	0	0	277	7.1
# familias que los ingresos les ajusta para alimentarse solo 1 tiempo	0	0	40	1.0
# familias que reciben remesas	0	0	326	8.4
# familias que trabajan por cuenta propia la tierra	16	61.5	1853	47.5
# familias trabajan tierra totalmente pagada	17	65.4	1774	45.5
# familias trabajan en tierra alquilada y prestada	9	34.6	417	10.7

PLAN DE DESARROLLO MUNICIPAL DE SAN MARCOS, OCOTEPEQUE

# de viviendas utiliza leña para cocinar	26	100	3154	80.9
# de viviendas que tienen una pieza como dormitorio	-	-	0	0
# de hogares donde los hombres participan en organizaciones (mayor 18)	10	38.5	1258	32.3
# de hogares donde las mujeres participan en organizaciones (mayor 18)	3	11.5	1545	39.6

Municipio de San Marcos
COMUNIDAD DE EL CARRIZAL
INDICADORES SOCIOECONÓMICOS DE COMUNIDAD VS. MUNICIPIO

Indicadores de línea de base	COMUNIDAD		Municipal	
	EL CARRIZAL		2011	
	Cant.	%	Cant.	%
Población total	1145	100	3898	100
Población femenina	560	48.9	16,986	100
Población masculina	585	51.1	8788	51.7
Densidad poblacional	-	-	8198	48.3
Promedio de personas por vivienda	4.3869	-		
Población menor de 1 año	29	2.5	488	2.9
Población ubicada en el rango de 1 a 4 años	86	7.5	1399	8.2
Población ubicada en el rango de 5 a 12 años	206	18.0	3041	17.9
Población ubicada en el rango de 13 a 18 años	193	16.9	2800	16.5
Población ubicada en el rango de 19 a 30 años	262	22.9	3891	22.9
Población ubicada en el rango de 31 a 50 años	237	20.7	3587	21.1
Población ubicada en el rango de 51 a 64 años	76	6.6	1049	6.2
Población ubicada en el rango de 65 años y más	56	4.9	731	4.3
Población en edad de trabajar (PET)	908	79.3	13,299	78.3
Población económicamente activa (PEA)	-	-	-	-
Población económicamente activa (PEA) ocupada	-	-	-	-
Población económicamente activa (PEA) desocupada	-	-	-	-
Población económicamente inactiva	-	-	-	-
# promedio de hogares con ingresos diario per cápita menor a \$ 1.00 (promedio familiar de __ miembros)	-	-	-	-
# hogares que ingresos les ajusta para alimentarse los 3 Tiempos	241	92.3	3581	91.9
# familias que ingresos les ajusta para alimentarse solo 2 tiempos	17	6.5	277	7.1
# familias que los ingresos les ajusta para alimentarse solo 1 tiempo	3	1.1	40	1.0
# familias que reciben remesas	24	9.2	326	8.4
# familias que trabajan por cuenta propia la tierra	113	43.3	1853	47.5
# familias trabajan tierra totalmente pagada	98	37.5	1774	45.5
# familias trabajan en tierra alquilada y prestada	25	9.6	417	10.7
# familias que producen alimentos	61	23.4	1757	45.1
# viviendas donde trabaja una persona por familia	-	-	-	-

PLAN DE DESARROLLO MUNICIPAL DE SAN MARCOS, OCOTEPEQUE

# viviendas donde trabajan dos persona por familia	-	-	-	-
# de niños en edad de estudiar	547	47.8	7975	47.0
# de niños en edad escolar que actualmente estudian	277	50.6	4215	52.9
Niños en edad escolar que actualmente no estudian	270	49.4	3768	47.2
# de niños en edad preescolar (de 5 a 6 años)	58	10.6	750	9.4
# de niños que están estudiando preescolar	-	-	-	-
# de niños en edad de estudiar primaria (7 a 12 años)	148	27.1	2291	28.7
# de niños que estudian primaria	-	-		
Población que representa fuerza de trabajo emergente (13 a 18 años)	193	35.3	2800	35.1
Fuerza de trabajo emergente que concluyó la primaria (13 a 18 años)	-	-		
# de niños en edad de estudiar plan básico (13 a 15 años)	106	19.4	1405	17.6
# de niños que actualmente cursan plan básico	-	-		
# de niños en edad de estudiar diversificado (16 a 18 años)	87	15.9	1395	17.5
# de niños que actualmente cursan diversificado	-	-		
# de hombres en edad de trabajar	444	48.9	6319	47.5
# de mujeres en edad de trabajar	464	51.1	6962	52.3
% de mujeres que trabajan remunerada mente (ocupación)	-	-	-	-
% de hombres que trabajan remunerada mente (ocupación)	-	-	-	-
# de madres solteras/ hogares	78	29.9	984	25.2
# de niños menores o iguales a 4 años	115	10.0	1887	11.1
# de niños muertos menores de 4 años en el 2011	1	0.1	13	0.1
Tasa de mortalidad infantil en menores de 5 años	-	-	-	-
Total de niños / niñas nacidos en el 2011	24	2.1	437	2.6
% de partos atendidos por enfermeras	1	0.4	42	1.1
% de partos atendidos por parteras	0	0	10	0.3
% de partos atendidos por médicos	20	7.7	346	89
Tasa de desnutrición menores de 5 años	-	-	-	-
# de madres murieron antes, durante o posparto en el 2011	1	0.1	11	0.1
Tasa de mortalidad materna por mil partos atendidos				
# de personas se enfermaron de paludismo durante el 2011	0	0.0	22	0.1

PLAN DE DESARROLLO MUNICIPAL DE SAN MARCOS, OCOTEPEQUE

# de personas enfermaron de dengue clásico en el 2011	9	0.8	310	1.8
# de personas se enfermaron de IRAS durante el 2011	17	1.5	2361	13.9
# de personas enfermaron de dengue hemorrágico el 2011	0	0	41	0.2
# de personas se enfermaron de chagas durante el 2011	0	0	8	0
# de personas se enfermaron de tuberculosis el 2011	0	0	0	0
# de niños con discapacidad	7	0.6	61	0.4
# de viviendas con servicio de agua domiciliar con acueducto	257	98.5	3145	80.7
# de personas con acceso a eliminación de excretas	-	-	-	-
# de viviendas con servicio de alcantarillado	131	50.2	-	-
# de viviendas con letrinas	111	42.5	1288	33.0
# de viviendas con servicio de energía eléctrica domiciliar	236	90.4	3227	82.8
# total de edificaciones	339	100.0	5321	100
# de edificaciones públicas y privadas	8	2.4	-	-
# de viviendas	331	97.6	3899	73.3
# de viviendas desocupadas	70	21.1	1422	36.5
# de viviendas ocupadas	261	78.9	3889	100
# de familias con vivienda propia totalmente pagada	226	86.6	3145	80.7
# de familias con vivienda propia pagando	3	1.1	76	1.9
# de familias alquilando vivienda	22	8.4	456	11.7
# de familias con vivienda cedida o prestada	10	3.8	222	5.7
# de viviendas en buenas condiciones	33	12.6	1330	34.1
# de viviendas en regulares condiciones	124	47.5	1507	38.7
# de viviendas en malas condiciones	104	39.8	1062	27.2
# de viviendas que no tienen repello	158	60.5	1736	44.5
# de viviendas tienen piso de tierra	126	48.3	1329	34.1
# de viviendas sin cielo falso	207	79.3	2014	51.7
# de viviendas con techo en mal estado	18	6.9	317	81.0
# de viviendas con una pieza	-	-	199	5.1
# de viviendas con dos piezas	-	-	380	9.7
# de viviendas con tres piezas	-	-	714	18.3
# de viviendas sin baño	19	7.3	651	16.7
# de viviendas con una familia	-	-	3516	90.2
# de viviendas utiliza electricidad para cocinar	50	19.2	667	17.1
# de viviendas utiliza el gas volátil para cocinar	55	21.1	1018	26.1
# de viviendas utiliza kerosén para cocinar	1	0.4	12	0.3

PLAN DE DESARROLLO MUNICIPAL DE SAN MARCOS, OCOTEPEQUE

# de viviendas utiliza leña para cocinar	246	94.3	3154	80.9
# de viviendas que tienen una pieza como dormitorio	-	-	0	0
# de hogares donde los hombres participan en organizaciones (mayor 18)	77	29.5	1258	32.3
# de hogares donde las mujeres participan en organizaciones (mayor 18)	139	53.3	1545	39.6

Municipio de San Marcos
COMUNIDAD DE LLANO DEL HORCON
INDICADORES SOCIOECONÓMICOS DE COMUNIDAD VS. MUNICIPIO

Indicadores de línea de base	COMUNIDAD		Municipal	
	Barranquito Colorado		2011	
	Cant.	%	Cant.	%
Población total	220	100	3898	100
Población femenina	116	52.7	16,986	100
Población masculina	104	47.3	8788	51.7
Densidad poblacional	--	--	8198	48.3
Promedio de personas por vivienda		--		
Población menor de 1 año	5	2.3	488	2.9
Población ubicada en el rango de 1 a 4 años	25	11.4	1399	8.2
Población ubicada en el rango de 5 a 12 años	46	20.1	3041	17.9
Población ubicada en el rango de 13 a 18 años	29	13.2	2800	16.5
Población ubicada en el rango de 19 a 30 años	45	20.5	3891	22.9
Población ubicada en el rango de 31 a 50 años	42	19.1	3587	21.1
Población ubicada en el rango de 51 a 64 años	16	7.3	1049	6.2
Población ubicada en el rango de 65 años y más	12	5.5	731	4.3
Población en edad de trabajar (PET)	150	68.2	13,299	78.3
Población económicamente activa (PEA)	-	-	-	-
Población económicamente activa (PEA) ocupada	-	-	-	-
Población económicamente activa (PEA) desocupada	-	-	-	-
Población económicamente inactiva	-	-	-	-
# promedio de hogares con ingresos diario per cápita menor a \$ 1.00 (promedio familiar de __ miembros)	-	-	-	-
# hogares que ingresos les ajusta para alimentarse los 3 Tiempos	49	96.1	3581	91.9
# familias que ingresos les ajusta para alimentarse solo 2 tiempos	1	2.0	277	7.1
# familias que los ingresos les ajusta para alimentarse solo 1 tiempo	1	2.0	40	1.0
# familias que reciben remesas	4	7.8	326	8.4
# familias que trabajan por cuenta propia la tierra	36	70.6	1853	47.5
# familias trabajan tierra totalmente pagada	36	70.6	1774	45.5
# familias trabajan en tierra alquilada y prestada	1	2.0	417	10.7

PLAN DE DESARROLLO MUNICIPAL DE SAN MARCOS, OCOTEPEQUE

# familias que producen alimentos	27	52.9	1757	45.1
# viviendas donde trabaja una persona por familia	-	-	-	-
# viviendas donde trabajan dos persona por familia	-	-	-	-
# de niños en edad de estudiar	97	44.1	7975	47.0
# de niños en edad escolar que actualmente estudian	57	58.8	4215	52.9
Niños en edad escolar que actualmente no estudian	40	41.2	3768	47.2
# de niños en edad preescolar (de 5 a 6 años)	9	9.3	750	9.4
# de niños que están estudiando preescolar	-	-	-	-
# de niños en edad de estudiar primaria (7 a 12 años)	37	38.1	2291	28.7
# de niños que estudian primaria	-	-		
Población que representa fuerza de trabajo emergente (13 a 18 años)	29	29.9	2800	35.1
Fuerza de trabajo emergente que concluyó la primaria (13 a 18 años)	-	-		
# de niños en edad de estudiar plan básico (13 a 15 años)	22	22.7	1405	17.6
# de niños que actualmente cursan plan básico	-	-		
# de niños en edad de estudiar diversificado (16 a 18 años)	7	7.2	1395	17.5
# de niños que actualmente cursan diversificado	-	-		
# de hombres en edad de trabajar	68	45.3	6319	47.5
# de mujeres en edad de trabajar	82	54.7	6962	52.3
% de mujeres que trabajan remunerada mente (ocupación)	-	-	-	-
% de hombres que trabajan remunerada mente (ocupación)	-	-	-	-
# de madres solteras/ hogares	9	17.6	984	25.2
# de niños menores o iguales a 4 años	30	13.6	1887	11.1
# de niños muertos menores de 4 años en el 2011	1	0.5	13	0.1
Tasa de mortalidad infantil en menores de 5 años	-	-	-	-
Total de niños / niñas nacidos en el 2011	7	3.2	437	2.6
% de partos atendidos por enfermeras	1	2.0	42	1.1
% de partos atendidos por parteras	0	0	10	0.3
% de partos atendidos por médicos	6	11.8	346	89
Tasa de desnutrición menores de 5 años	-	-	-	-
# de madres murieron antes, durante o posparto en el 2011	0	0	11	0.1
Tasa de mortalidad materna por mil partos atendidos				
# de personas se enfermaron de paludismo durante el 2011	-	-	22	0.1

PLAN DE DESARROLLO MUNICIPAL DE SAN MARCOS, OCOTEPEQUE

# de personas enfermaron de dengue clásico en el 2011	15	6.8	310	1.8
# de personas se enfermaron de IRAS durante el 2011	24	10.9	2361	13.9
# de personas enfermaron de dengue hemorrágico el 2011	1	0.5	41	0.2
# de personas se enfermaron de chagas durante el 2011	0	0	8	0
# de personas se enfermaron de tuberculosis el 2011	0	0	0	0
# de niños con discapacidad	3	13.6	61	0.4
# de viviendas con servicio de agua domiciliar con Acueducto	48	94.1	3145	80.7
# de personas con acceso a eliminación de excretas	-	-	-	-
# de viviendas con servicio de alcantarillado	21	41.2	-	-
# de viviendas con letrinas	21	41.2	1288	33.0
# de viviendas con servicio de energía eléctrica Domiciliar	42	82.4	3227	82.8
# total de edificaciones	83	100	5321	100
# de edificaciones públicas y privadas	3	3.6	-	-
# de viviendas	80	96.4	3899	73.3
# de viviendas desocupadas	29	36.3	1422	36.5
# de viviendas ocupadas	51	63.8	3889	100
# de familias con vivienda propia totalmente pagada	47	92.2	3145	80.7
# de familias con vivienda propia pagando	1	2.0	76	1.9
# de familias alquilando vivienda	3	5.9	456	11.7
# de familias con vivienda cedida o prestada	0	0	222	5.7
# de viviendas en buenas condiciones	1	2.0	1330	34.1
# de viviendas en regulares condiciones	26	51.0	1507	38.7
# de viviendas en malas condiciones	24	47.1	1062	27.2
# de viviendas que no tienen repello	29	56.9	1736	44.5
# de viviendas tienen piso de tierra	27	52.9	1329	34.1
# de viviendas sin cielo falso	4	7.8	2014	51.7
# de viviendas con techo en mal estado	17	33.3	317	81.0
# de viviendas con una pieza	-	-	199	5.1
# de viviendas con dos piezas	-	-	380	9.7
# de viviendas con tres piezas	-	-	714	18.3
# de viviendas sin baño	-	-	651	16.7
# de viviendas con una familia	-	-	3516	90.2
# de viviendas utiliza electricidad para cocinar	8	15.7	667	17.1
# de viviendas utiliza el gas volátil para cocinar	4	7.8	1018	26.1

PLAN DE DESARROLLO MUNICIPAL DE SAN MARCOS, OCOTEPEQUE

# de viviendas utiliza kerosén para cocinar	0	0	12	0.3
# de viviendas utiliza leña para cocinar	51	100	3154	80.9
# de viviendas que tienen una pieza como dormitorio	0	0	0	0
# de hogares donde los hombres Participan en organizaciones (mayor 18)	23	45.1	1258	32.3
# de hogares donde las mujeres participan en organizaciones (mayor 18)	19	37.3	1545	39.6

Municipio de San Marcos
COMUNIDAD DE PASHAPA
INDICADORES SOCIOECONÓMICOS DE COMUNIDAD VS. MUNICIPIO

Indicadores de línea de base	COMUNIDAD		Municipal	
	PASHAPA		2011	
	Cant.	%	Cant.	%
Población total	273	100	3898	100
Población femenina	143	52.4	16,986	100
Población masculina	130	47.6	8788	51.7
Densidad poblacional	-	-	8198	48.3
Promedio de personas por vivienda	4.55	-		
Población menor de 1 año	9	3.3	488	2.9
Población ubicada en el rango de 1 a 4 años	23	8.4	1399	8.2
Población ubicada en el rango de 5 a 12 años	38	13.9	3041	17.9
Población ubicada en el rango de 13 a 18 años	54	19.8	2800	16.5
Población ubicada en el rango de 19 a 30 años	74	27.1	3891	22.9
Población ubicada en el rango de 31 a 50 años	51	18.7	3587	21.1
Población ubicada en el rango de 51 a 64 años	13	4.8	1049	6.2
Población ubicada en el rango de 65 años y más	21	7.7	731	4.3
Población en edad de trabajar (PET)	217	79.5	13,299	78.3
Población económicamente activa (PEA)	-	-	-	-
Población económicamente activa (PEA) ocupada	-	-	-	-
Población económicamente activa (PEA) desocupada	-	-	-	-
Población económicamente inactiva	-	-	-	-
# promedio de hogares con ingresos diario per cápita menor a \$ 1.00 (promedio familiar de __ miembros)	-	-	-	-
# hogares que ingresos les ajusta para alimentarse los 3 tiempos	55	91.7	3581	91.9
# familias que ingresos les ajusta para alimentarse solo 2 tiempos	4	6.7	277	7.1
# familias que los ingresos les ajusta para alimentarse solo 1 tiempo	1	1.7	40	1.0
# familias que reciben remesas	5	8.3	326	8.4
# familias que trabajan por cuenta propia la tierra	37	61.7	1853	47.5
# familias trabajan tierra totalmente pagada	37	61.7	1774	45.5
# familias trabajan en tierra alquilada y prestada	2	3.3	417	10.7

PLAN DE DESARROLLO MUNICIPAL DE SAN MARCOS, OCOTEPEQUE

# familias que producen alimentos	32	53.3	1757	45.1
# viviendas donde trabaja una persona por familia	-	-	-	-
# viviendas donde trabajan dos persona por familia	-	-	-	-
# de niños en edad de estudiar	119	43.6	7975	47.0
# de niños en edad escolar que actualmente estudian	61	51.3	4215	52.9
Niños en edad escolar que actualmente no estudian	58	48.7	3768	47.2
# de niños en edad preescolar (de 5 a 6 años)	9	7.6	750	9.4
# de niños que están estudiando preescolar	-	-	-	-
# de niños en edad de estudiar primaria (7 a 12 años)	29	24.4	2291	28.7
# de niños que estudian primaria	-	-		
Población que representa fuerza de trabajo emergente (13 a 18 años)	54	45.4	2800	35.1
Fuerza de trabajo emergente que concluyó la primaria (13 a 18 años)	-	-		
# de niños en edad de estudiar plan básico (13 a 15 años)	29	24.4	1405	17.6
# de niños que actualmente cursan plan básico	-	-		
# de niños en edad de estudiar diversificado (16 a 18 años)	25	21.0	1395	17.5
# de niños que actualmente cursan diversificado	-	-		
# de hombres en edad de trabajar	109	50.2	6319	47.5
# de mujeres en edad de trabajar	108	49.8	6962	52.3
% de mujeres que trabajan remunerada mente (ocupación)	-	-	-	-
% de hombres que trabajan remunerada mente (ocupación)	-	-	-	-
# de madres solteras/ hogares	21	35.0	984	25.2
# de niños menores o iguales a 4 años	32	11.7	1887	11.1
# de niños muertos menores de 4 años en el 2011	0	0.0	13	0.1
Tasa de mortalidad infantil en menores de 5 años	-	-	-	-
Total de niños / niñas nacidos en el 2011	12	4.4	437	2.6
% de partos atendidos por enfermeras	0	0	42	1.1
% de partos atendidos por parteras	0	0	10	0.3
% de partos atendidos por médicos	9	15.0	346	89
Tasa de desnutrición menores de 5 años	-	-	-	-
# de madres murieron antes, durante o posparto en el 2011	0	0	11	0.1
Tasa de mortalidad materna por mil partos atendidos				
# de personas se enfermaron de paludismo durante el 2011	0	0	22	0.1
# de personas enfermaron de dengue clásico en el 2011	15	5.5	310	1.8

PLAN DE DESARROLLO MUNICIPAL DE SAN MARCOS, OCOTEPEQUE

# de personas se enfermaron de IRAS durante el 2011	38	13.9	2361	13.9
# de personas enfermaron de dengue hemorrágico el 2011	10	3.7	41	0.2
# de personas se enfermaron de chagas durante el 2011	0	0	8	0
# de personas se enfermaron de tuberculosis el 2011	0	0	0	0
# de niños con discapacidad	0	0	61	0.4
# de viviendas con servicio de agua domiciliar con acueducto	32	53.3	3145	80.7
# de personas con acceso a eliminación de excretas	-	-	-	-
# de viviendas con servicio de alcantarillado	18	30.0	-	-
# de viviendas con letrinas	37	61.7	1288	33.0
# de viviendas con servicio de energía eléctrica domiciliar	28	46.7	3227	82.8
# total de edificaciones	91	100	5321	100
# de edificaciones públicas y privadas	7	7.7	-	-
# de viviendas	84	92.3	3899	73.3
# de viviendas desocupadas	24	28.6	1422	36.5
# de viviendas ocupadas	60	71.4	3889	100
# de familias con vivienda propia totalmente pagada	55	91.7	3145	80.7
# de familias con vivienda propia pagando	0	0	76	1.9
# de familias alquilando vivienda	4	6.7	456	11.7
# de familias con vivienda cedida o prestada	1	1.7	222	5.7
# de viviendas en buenas condiciones	18	30.0	1330	34.1
# de viviendas en regulares condiciones	30	50.0	1507	38.7
# de viviendas en malas condiciones	12	20.0	1062	27.2
# de viviendas que no tienen repello	36	60.0	1736	44.5
# de viviendas tienen piso de tierra	20	33.3	1329	34.1
# de viviendas sin cielo falso	19	31.7	2014	51.7
# de viviendas con techo en mal estado	8	13.3	317	81.0
# de viviendas con una pieza	-	-	199	5.1
# de viviendas con dos piezas	-	-	380	9.7
# de viviendas con tres piezas	-	-	714	18.3
# de viviendas sin baño	5	8.3	651	16.7
# de viviendas con una familia	-	-	3516	90.2
# de viviendas utiliza electricidad para cocinar	5	8.3	667	17.1
# de viviendas utiliza el gas volátil para cocinar	0	0	1018	26.1
# de viviendas utiliza kerosén para cocinar	0	0	12	0.3

PLAN DE DESARROLLO MUNICIPAL DE SAN MARCOS, OCOTEPEQUE

# de viviendas utiliza leña para cocinar	59	98.3	3154	80.9
# de viviendas que tienen una pieza como dormitorio	-	-	0	0
# de hogares donde los hombres participan en organizaciones (mayor 18)	20	33.3	1258	32.3
# de hogares donde las mujeres participan en organizaciones (mayor 18)	20	33.3	1545	39.6

Municipio de San Marcos
COMUNIDAD DE PLANES DEL PLAYON
INDICADORES SOCIOECONÓMICOS DE COMUNIDAD VS. MUNICIPIO

Indicadores de línea de base	COMUNIDAD		Municipal	
	Planes del Playon		2011	
	Cant.	%	Cant.	%
Población total	75	100	3898	100
Población femenina	35	46.7	16,986	100
Población masculina	40	53.3	8788	51.7
Densidad poblacional	--	--	8198	48.3
Promedio de personas por vivienda	4.1666	--		
Población menor de 1 año	1	1.3	488	2.9
Población ubicada en el rango de 1 a 4 años	3	4.0	1399	8.2
Población ubicada en el rango de 5 a 12 años	14	18.7	3041	17.9
Población ubicada en el rango de 13 a 18 años	11	14.7	2800	16.5
Población ubicada en el rango de 19 a 30 años	18	24.0	3891	22.9
Población ubicada en el rango de 31 a 50 años	15	20.0	3587	21.1
Población ubicada en el rango de 51 a 64 años	5	6.7	1049	6.2
Población ubicada en el rango de 65 años y más	8	10.7	731	4.3
Población en edad de trabajar (PET)	63	84.0	13,299	78.3
Población económicamente activa (PEA)	-	-	-	-
Población económicamente activa (PEA) ocupada	-	-	-	-
Población económicamente activa (PEA) desocupada	-	-	-	-
Población económicamente inactiva	-	-	-	-
# promedio de hogares con ingresos diario per cápita menor a \$ 1.00 (promedio familiar de __ miembros)	-	-	-	-
# hogares que ingresos les ajusta para alimentarse los 3 Tiempos	17	94.4	3581	91.9
# familias que ingresos les ajusta para alimentarse solo 2 tiempos	0	0	277	7.1
# familias que los ingresos les ajusta para alimentarse solo 1 tiempo	1	5.6	40	1.0
# familias que reciben remesas	9	50.0	326	8.4
# familias que trabajan por cuenta propia la tierra	14	77.8	1853	47.5
# familias trabajan tierra totalmente pagada	9	50.0	1774	45.5
# familias trabajan en tierra alquilada y prestada	2	11.1	417	10.7

PLAN DE DESARROLLO MUNICIPAL DE SAN MARCOS, OCOTEPEQUE

# familias que producen alimentos	12	66.7	1757	45.1
# viviendas donde trabaja una persona por familia	-	-	-	-
# viviendas donde trabajan dos persona por familia	-	-	-	-
# de niños en edad de estudiar	33	44.0	7975	47.0
# de niños en edad escolar que actualmente estudian	19	57.6	4215	52.9
Niños en edad escolar que actualmente no estudian	14	42.4	3768	47.2
# de niños en edad preescolar (de 5 a 6 años)	5	15.2	750	9.4
# de niños que están estudiando preescolar	-	-	-	-
# de niños en edad de estudiar primaria (7 a 12 años)	9	27.3	2291	28.7
# de niños que estudian primaria	-	-		
Población que representa fuerza de trabajo emergente (13 a 18 años)	11	33.3	2800	35.1
Fuerza de trabajo emergente que concluyó la primaria (13 a 18 años)	-	-		
# de niños en edad de estudiar plan básico (13 a 15 años)	6	18.2	1405	17.6
# de niños que actualmente cursan plan básico	-	-		
# de niños en edad de estudiar diversificado (16 a 18 años)	5	15.2	1395	17.5
# de niños que actualmente cursan diversificado	-	-		
# de hombres en edad de trabajar	35	55.6	6319	47.5
# de mujeres en edad de trabajar	28	44.4	6962	52.3
% de mujeres que trabajan remunerada mente (ocupación)	-	-	-	-
% de hombres que trabajan remunerada mente (ocupación)	-	-	-	-
# de madres solteras/ hogares	1	5.6	984	25.2
# de niños menores o iguales a 4 años	4	5.3	1887	11.1
# de niños muertos menores de 4 años en el 2011	0	0	13	0.1
Tasa de mortalidad infantil en menores de 5 años	-	-	-	-
Total de niños / niñas nacidos en el 2011	2	2.7	437	2.6
% de partos atendidos por enfermeras	0	0	42	1.1
% de partos atendidos por parteras	0	0	10	0.3
% de partos atendidos por médicos	2	11.1	346	89
Tasa de desnutrición menores de 5 años	-	-	-	-
# de madres murieron antes, durante o posparto en el 2011	0	0	11	0.1
Tasa de mortalidad materna por mil partos atendidos				
# de personas se enfermaron de paludismo durante el 2011	-	-	22	0.1

PLAN DE DESARROLLO MUNICIPAL DE SAN MARCOS, OCOTEPEQUE

# de personas enfermaron de dengue clásico en el 2011	8	10.7	310	1.8
# de personas se enfermaron de IRAS durante el 2011	10	13.3	2361	13.9
# de personas enfermaron de dengue hemorrágico el 2011	0	0	41	0.2
# de personas se enfermaron de chagas durante el 2011	0	0	8	0
# de personas se enfermaron de tuberculosis el 2011	0	0	0	0
# de niños con discapacidad	0	0	61	0.4
# de viviendas con servicio de agua domiciliar con Acueducto	0	0	3145	80.7
# de personas con acceso a eliminación de excretas	-	-	-	-
# de viviendas con servicio de alcantarillado	9	50.0	-	-
# de viviendas con letrinas	12	66.7	1288	33.0
# de viviendas con servicio de energía eléctrica Domiciliar	2	11.1	3227	82.8
# total de edificaciones	27	100	5321	100
# de edificaciones públicas y privadas	1	3.7	-	-
# de viviendas	26	96.3	3899	73.3
# de viviendas desocupadas	8	30.8	1422	36.5
# de viviendas ocupadas	18	69.2	3889	100
# de familias con vivienda propia totalmente pagada	12	66.7	3145	80.7
# de familias con vivienda propia pagando	1	5.6	76	1.9
# de familias alquilando vivienda	0	0	456	11.7
# de familias con vivienda cedida o prestada	5	27.8	222	5.7
# de viviendas en buenas condiciones	1	5.6	1330	34.1
# de viviendas en regulares condiciones	14	77.8	1507	38.7
# de viviendas en malas condiciones	3	16.7	1062	27.2
# de viviendas que no tienen repello	4	22.2	1736	44.5
# de viviendas tienen piso de tierra	3	16.7	1329	34.1
# de viviendas sin cielo falso	17	94.4	2014	51.7
# de viviendas con techo en mal estado	4	22.2	317	81.0
# de viviendas con una pieza	-	-	199	5.1
# de viviendas con dos piezas	-	-	380	9.7
# de viviendas con tres piezas	-	-	714	18.3
# de viviendas sin baño	-	-	651	16.7
# de viviendas con una familia	-	-	3516	90.2
# de viviendas utiliza electricidad para cocinar	0	0	667	17.1
# de viviendas utiliza el gas volátil para cocinar	5	27.8	1018	26.1
# de viviendas utiliza kerosén para cocinar	0	0	12	0.3

PLAN DE DESARROLLO MUNICIPAL DE SAN MARCOS, OCOTEPEQUE

# de viviendas utiliza leña para cocinar	18	100	3154	80.9
# de viviendas que tienen una pieza como dormitorio	0	0	0	0
# de hogares donde los hombres participan en organizaciones (mayor 18)	7	38.9	1258	32.3
# de hogares donde las mujeres participan en organizaciones (mayor 18)	6	33.3	1545	39.6

Municipio de San Marcos
COMUNIDAD DE EL PLAYON
INDICADORES SOCIOECONÓMICOS DE COMUNIDAD VS. MUNICIPIO

Indicadores de línea de base	COMUNIDAD		Municipal	
	EL PLAYON		2011	
	Cant.	%	Cant.	%
Población total	293	100	3898	100
Población femenina	138	47.1	16,986	100
Población masculina	155	52.9	8788	51.7
Densidad poblacional	--	--	8198	48.3
Promedio de personas por vivienda	4.8833	--		
Población menor de 1 año	6	2.0	488	2.9
Población ubicada en el rango de 1 a 4 años	22	7.5	1399	8.2
Población ubicada en el rango de 5 a 12 años	63	21.5	3041	17.9
Población ubicada en el rango de 13 a 18 años	49	16.7	2800	16.5
Población ubicada en el rango de 19 a 30 años	60	20.5	3891	22.9
Población ubicada en el rango de 31 a 50 años	63	21.5	3587	21.1
Población ubicada en el rango de 51 a 64 años	20	6.8	1049	6.2
Población ubicada en el rango de 65 años y más	10	3.4	731	4.3
Población en edad de trabajar (PET)	233	79.5	13,299	78.3
Población económicamente activa (PEA)	-	-	-	-
Población económicamente activa (PEA) ocupada	-	-	-	-
Población económicamente activa (PEA) desocupada	-	-	-	-
Población económicamente inactiva	-	-	-	-
# promedio de hogares con ingresos diario per cápita menor a \$ 1.00 (promedio familiar de __ miembros)	-	-	-	-
# hogares que ingresos les ajusta para alimentarse los 3 Tiempos	58	96.7	3581	91.9
# familias que ingresos les ajusta para alimentarse solo 2 tiempos	2	3.3	277	7.1
# familias que los ingresos les ajusta para alimentarse solo 1 tiempo	0	0	40	1.0
# familias que reciben remesas	5	8.3	326	8.4
# familias que trabajan por cuenta propia la tierra	46	76.7	1853	47.5
# familias trabajan tierra totalmente pagada	14	23.3	1774	45.5
# familias trabajan en tierra alquilada y prestada	36	60.0	417	10.7

PLAN DE DESARROLLO MUNICIPAL DE SAN MARCOS, OCOTEPEQUE

# familias que producen alimentos	41	68.3	1757	45.1
# viviendas donde trabaja una persona por familia	0	-	-	-
# viviendas donde trabajan dos persona por familia	0	-	-	-
# de niños en edad de estudiar	140	47.8	7975	47.0
# de niños en edad escolar que actualmente estudian	78	55.7	4215	52.9
Niños en edad escolar que actualmente no estudian	62	44.3	3768	47.2
# de niños en edad preescolar (de 5 a 6 años)	13	9.3	750	9.4
# de niños que están estudiando preescolar	-	-	-	-
# de niños en edad de estudiar primaria (7 a 12 años)	76	54.3	2291	28.7
# de niños que estudian primaria	-	-		
Población que representa fuerza de trabajo emergente (13 a 18 años)	49	35.0	2800	35.1
Fuerza de trabajo emergente que concluyó la primaria (13 a 18 años)	-	-		
# de niños en edad de estudiar plan básico (13 a 15 años)	26	18.6	1405	17.6
# de niños que actualmente cursan plan básico	-	-		
# de niños en edad de estudiar diversificado (16 a 18 años)	23	16.4	1395	17.5
# de niños que actualmente cursan diversificado	-	-		
# de hombres en edad de trabajar	116	49.8	6319	47.5
# de mujeres en edad de trabajar	177	50.2	6962	52.3
% de mujeres que trabajan remunerada mente (ocupación)	-	-	-	-
% de hombres que trabajan remunerada mente (ocupación)	-	-	-	-
# de madres solteras/ hogares	8	13.3	984	25.2
# de niños menores o iguales a 4 años	28	9.6	1887	11.1
# de niños muertos menores de 4 años en el 2011	0	0	13	0.1
Tasa de mortalidad infantil en menores de 5 años	0	0	-	-
Total de niños / niñas nacidos en el 2011	5	1.7	437	2.6
% de partos atendidos por enfermeras	0	0	42	1.1
% de partos atendidos por parteras	0	0	10	0.3
% de partos atendidos por médicos	5	8.3	346	89
Tasa de desnutrición menores de 5 años	-	-	-	-
# de madres murieron antes, durante o posparto en el 2011	0	0	11	0.1
Tasa de mortalidad materna por mil partos atendidos				
# de personas se enfermaron de paludismo durante el 2011	0	0	22	0.1

PLAN DE DESARROLLO MUNICIPAL DE SAN MARCOS, OCOTEPEQUE

# de personas enfermaron de dengue clásico en el 2011	2	0.7	310	1.8
# de personas se enfermaron de IRAS durante el 2011	78	26.6	2361	13.9
# de personas enfermaron de dengue hemorrágico el 2011	1	0.3	41	0.2
# de personas se enfermaron de chagas durante el 2011	0	0	8	0
# de personas se enfermaron de tuberculosis el 2011	0	0	0	0
# de niños con discapacidad	4	1.4	61	0.4
# de viviendas con servicio de agua domiciliar con Acueducto	54	90.0	3145	80.7
# de personas con acceso a eliminación de excretas	-	-	-	-
# de viviendas con servicio de alcantarillado	15	25.0	-	-
# de viviendas con letrinas	37	61.7	1288	33.0
# de viviendas con servicio de energía eléctrica Domiciliar	48	80.0	3227	82.8
# total de edificaciones	87	100	5321	100
# de edificaciones públicas y privadas	4	4.6	-	-
# de viviendas	83	95.4	3899	73.3
# de viviendas desocupadas	23	27.7	1422	36.5
# de viviendas ocupadas	60	72.3	3889	100
# de familias con vivienda propia totalmente pagada	44	73.3	3145	80.7
# de familias con vivienda propia pagando	1	1.7	76	1.9
# de familias alquilando vivienda	1	1.7	456	11.7
# de familias con vivienda cedida o prestada	14	23.3	222	5.7
# de viviendas en buenas condiciones	2	3.3	1330	34.1
# de viviendas en regulares condiciones	29	48.3	1507	38.7
# de viviendas en malas condiciones	29	48.3	1062	27.2
# de viviendas que no tienen repello	45	75.0	1736	44.5
# de viviendas tienen piso de tierra	30	50.0	1329	34.1
# de viviendas sin cielo falso	56	93.3	2014	51.7
# de viviendas con techo en mal estado	4	6.7	317	81.0
# de viviendas con una pieza	-	-	199	5.1
# de viviendas con dos piezas	-	-	380	9.7
# de viviendas con tres piezas	-	-	714	18.3
# de viviendas sin baño	8	13.3	651	16.7
# de viviendas con una familia	-	-	3516	90.2
# de viviendas utiliza electricidad para cocinar	1	1.7	667	17.1
# de viviendas utiliza el gas volátil para cocinar	0	0	1018	26.1
# de viviendas utiliza kerosén para cocinar	0	0	12	0.3

PLAN DE DESARROLLO MUNICIPAL DE SAN MARCOS, OCOTEPEQUE

# de viviendas utiliza leña para cocinar	59	98.3	3154	80.9
# de viviendas que tienen una pieza como dormitorio	-	-	0	0
# de hogares donde los hombres participan en organizaciones (mayor 18)	25	41.7	1258	32.3
# de hogares donde las mujeres participan en organizaciones (mayor 18)	21	35.0	1545	39.6

Municipio de San Marcos
COMUNIDAD DE SABANA LARGA
INDICADORES SOCIOECONÓMICOS DE COMUNIDAD VS. MUNICIPIO

Indicadores de línea de base	COMUNIDAD SABANA LARGA		Municipal 2011	
	Cant.	%	Cant.	%
Población total	281	100	3898	100
Población femenina	144	51.2	16,986	100
Población masculina	137	48.8	8788	51.7
Densidad poblacional	-	-	8198	48.3
Promedio de personas por vivienda	4.5322	-		
Población menor de 1 año	4	1.4	488	2.9
Población ubicada en el rango de 1 a 4 años	20	7.1	1399	8.2
Población ubicada en el rango de 5 a 12 años	62	22.1	3041	17.9
Población ubicada en el rango de 13 a 18 años	36	12.8	2800	16.5
Población ubicada en el rango de 19 a 30 años	65	23.1	3891	22.9
Población ubicada en el rango de 31 a 50 años	57	20.3	3587	21.1
Población ubicada en el rango de 51 a 64 años	29	10.3	1049	6.2
Población ubicada en el rango de 65 años y más	8	2.8	731	4.3
Población en edad de trabajar (PET)	221	78.6	13,299	78.3
Población económicamente activa (PEA)	-	-	-	-
Población económicamente activa (PEA) ocupada	-	-	-	-
Población económicamente activa (PEA) desocupada	-	-	-	-
Población económicamente inactiva	-	-	-	-
# promedio de hogares con ingresos diario per cápita menor a \$ 1.00 (promedio familiar de __ miembros)	-	-	-	-
# hogares que ingresos les ajusta para alimentarse los 3 Tiempos	44	71.0	3581	91.9
# familias que ingresos les ajusta para alimentarse solo 2 tiempos	18	29.0	277	7.1
# familias que los ingresos les ajusta para alimentarse solo 1 tiempo	0	0	40	1.0
# familias que reciben remesas	3	4.8	326	8.4
# familias que trabajan por cuenta propia la tierra	35	56.5	1853	47.5
# familias trabajan tierra totalmente pagada	24	38.7	1774	45.5
# familias trabajan en tierra alquilada y prestada	18	29.0	417	10.7

PLAN DE DESARROLLO MUNICIPAL DE SAN MARCOS, OCOTEPEQUE

# familias que producen alimentos	30	48.4	1757	45.1
# viviendas donde trabaja una persona por familia	-	-	-	-
# viviendas donde trabajan dos persona por familia	-	-	-	-
# de niños en edad de estudiar	132	47.0	7975	47.0
# de niños en edad escolar que actualmente estudian	71	53.8	4215	52.9
Niños en edad escolar que actualmente no estudian	61	46.2	3768	47.2
# de niños en edad preescolar (de 5 a 6 años)	13	9.8	750	9.4
# de niños que están estudiando preescolar	-	-	-	-
# de niños en edad de estudiar primaria (7 a 12 años)	49	37.1	2291	28.7
# de niños que estudian primaria	-	-		
Población que representa fuerza de trabajo emergente (13 a 18 años)	36	27.3	2800	35.1
Fuerza de trabajo emergente que concluyó la primaria (13 a 18 años)	-	-		
# de niños en edad de estudiar plan básico (13 a 15 años)	17	12.9	1405	17.6
# de niños que actualmente cursan plan básico	-	-		
# de niños en edad de estudiar diversificado (16 a 18 años)	19	14.4	1395	17.5
# de niños que actualmente cursan diversificado	-	-		
# de hombres en edad de trabajar	108	48.9	6319	47.5
# de mujeres en edad de trabajar	113	51.1	6962	52.3
% de mujeres que trabajan remunerada mente (ocupación)	-	-	-	-
% de hombres que trabajan remunerada mente (ocupación)	-	-	-	-
# de madres solteras/ hogares	21	33.9	984	25.2
# de niños menores o iguales a 4 años	24	8.5	1887	11.1
# de niños muertos menores de 4 años en el 2011	0	0	13	0.1
Tasa de mortalidad infantil en menores de 5 años	-	-	-	-
Total de niños / niñas nacidos en el 2011	4	1.4	437	2.6
% de partos atendidos por enfermeras	0	0	42	1.1
% de partos atendidos por parteras	0	0	10	0.3
% de partos atendidos por médicos	4	6.5	346	89
Tasa de desnutrición menores de 5 años	-	-	-	-
# de madres murieron antes, durante o posparto en el 2011	0	0	11	0.1
Tasa de mortalidad materna por mil partos atendidos				
# de personas se enfermaron de paludismo durante el 2011	2	0.7	22	0.1
# de personas enfermaron de dengue clásico en el 2011	2	0.7	310	1.8

PLAN DE DESARROLLO MUNICIPAL DE SAN MARCOS, OCOTEPEQUE

# de personas se enfermaron de IRAS durante el 2011	22	7.8	2361	13.9
# de personas enfermaron de dengue hemorrágico el 2011	1	0.4	41	0.2
# de personas se enfermaron de chagas durante el 2011	0	0	8	0
# de personas se enfermaron de tuberculosis el 2011	0	0	0	0
# de niños con discapacidad	2	0.7	61	0.4
# de viviendas con servicio de agua domiciliar con Acueducto	54	87.1	3145	80.7
# de personas con acceso a eliminación de excretas	-	-	-	-
# de viviendas con servicio de alcantarillado	24	38.7	-	-
# de viviendas con letrinas	29	46.8	1288	33.0
# de viviendas con servicio de energía eléctrica Domiciliar	50	80.6	3227	82.8
# total de edificaciones	81	100	5321	100
# de edificaciones públicas y privadas	4	4.9	-	-
# de viviendas	77	95.1	3899	73.3
# de viviendas desocupadas	15	19.5	1422	36.5
# de viviendas ocupadas	62	80.5	3889	100
# de familias con vivienda propia totalmente pagada	55	88.7	3145	80.7
# de familias con vivienda propia pagando	1	1.6	76	1.9
# de familias alquilando vivienda	2	3.2	456	11.7
# de familias con vivienda cedida o prestada	4	6.5	222	5.7
# de viviendas en buenas condiciones	5	8.1	1330	34.1
# de viviendas en regulares condiciones	33	53.2	1507	38.7
# de viviendas en malas condiciones	24	38.7	1062	27.2
# de viviendas que no tienen repello	32	51.6	1736	44.5
# de viviendas tienen piso de tierra	25	51.6	1329	34.1
# de viviendas sin cielo falso	55	88.7	2014	51.7
# de viviendas con techo en mal estado	10	16.1	317	81.0
# de viviendas con una pieza	-	-	199	5.1
# de viviendas con dos piezas	-	-	380	9.7
# de viviendas con tres piezas	-	-	714	18.3
# de viviendas sin baño	9	14.5	651	16.7
# de viviendas con una familia	-	-	3516	90.2
# de viviendas utiliza electricidad para cocinar	8	12.9	667	17.1
# de viviendas utiliza el gas volátil para cocinar	9	14.5	1018	26.1

PLAN DE DESARROLLO MUNICIPAL DE SAN MARCOS, OCOTEPEQUE

# de viviendas utiliza kerosén para cocinar	0	0	12	0.3
# de viviendas utiliza leña para cocinar	59	95.2	3154	80.9
# de viviendas que tienen una pieza como dormitorio	-	-	0	0
# de hogares donde los hombres participan en organizaciones (mayor 18)	10	16.1	1258	32.3
# de hogares donde las mujeres participan en organizaciones (mayor 18)	30	48.4	1545	39.6

**Municipio de San Marcos
COMUNIDAD DE SAN LUIS
INDICADORES SOCIOECONÓMICOS DE COMUNIDAD VS. MUNICIPIO**

Indicadores de línea de base	COMUNIDAD SAN LUIS		Municipal 2011	
	Cant.	%	Cant.	%
Población total	479	100	3898	100
Población femenina	231	48.2	16,986	100
Población masculina	248	51.8	8788	51.7
Densidad poblacional	--	--	8198	48.3
Promedio de personas por vivienda	4.6960	--		
Población menor de 1 año	14	2.9	488	2.9
Población ubicada en el rango de 1 a 4 años	53	11.1	1399	8.2
Población ubicada en el rango de 5 a 12 años	88	18.4	3041	17.9
Población ubicada en el rango de 13 a 18 años	72	15.0	2800	16.5
Población ubicada en el rango de 19 a 30 años	109	22.8	3891	22.9
Población ubicada en el rango de 31 a 50 años	112	23.4	3587	21.1
Población ubicada en el rango de 51 a 64 años	10	2.1	1049	6.2
Población ubicada en el rango de 65 años y más	21	4.4	731	4.3
Población en edad de trabajar (PET)	376	78.5	13,299	78.3
Población económicamente activa (PEA)	-	-	-	-
Población económicamente activa (PEA) ocupada	-	-	-	-
Población económicamente activa (PEA) desocupada	-	-	-	-

PLAN DE DESARROLLO MUNICIPAL DE SAN MARCOS, OCOTEPEQUE

Población económicamente inactiva	-	-	-	-
# promedio de hogares con ingresos diario per cápita menor a \$ 1.00 (promedio familiar de __ miembros)	-	-	-	-
# hogares que ingresos les ajusta para alimentarse los 3 Tiempos	99	97.1	3581	91.9
# familias que ingresos les ajusta para alimentarse solo 2 tiempos	3	2.9	277	7.1
# familias que los ingresos les ajusta para alimentarse solo 1 tiempo	0	0	40	1.0
# familias que reciben remesas	4	3.9	326	8.4
# familias que trabajan por cuenta propia la tierra	82	80.4	1853	47.5
# familias trabajan tierra totalmente pagada	78	76.5	1774	45.5
# familias trabajan en tierra alquilada y prestada	4	3.9	417	10.7

PLAN DE DESARROLLO MUNICIPAL DE SAN MARCOS, OCOTEPEQUE

# familias que producen alimentos	88	86.3	1757	45.1
# viviendas donde trabaja una persona por familia	-	-	-	-
# viviendas donde trabajan dos persona por familia	-	-	-	-
# de niños en edad de estudiar	216	45.1	7975	47.0
# de niños en edad escolar que actualmente estudian	117	54.2	4215	52.9
Niños en edad escolar que actualmente no estudian	99	45.8	3768	47.2
# de niños en edad preescolar (de 5 a 6 años)	23	10.6	750	9.4
# de niños que están estudiando preescolar	-	-	-	-
# de niños en edad de estudiar primaria (7 a 12 años)	65	30.1	2291	28.7
# de niños que estudian primaria	-	-		
Población que representa fuerza de trabajo emergente (13 a 18 años)	72	33.3	2800	35.1
Fuerza de trabajo emergente que concluyó la primaria (13 a 18 años)	-	-		
# de niños en edad de estudiar plan básico (13 a 15 años)	46	21.3	1405	17.6
# de niños que actualmente cursan plan básico	-	-		
# de niños en edad de estudiar diversificado (16 a 18 años)	26	12.0	1395	17.5
# de niños que actualmente cursan diversificado	-	-		
# de hombres en edad de trabajar	190	50.5	6319	47.5
# de mujeres en edad de trabajar	183	48.7	6962	52.3
% de mujeres que trabajan remunerada mente (ocupación)	-	-	-	-
% de hombres que trabajan remunerada mente (ocupación)	-	-	-	-
# de madres solteras/ hogares	21	20.6	984	25.2
# de niños menores o iguales a 4 años	67	14.0	1887	11.1
# de niños muertos menores de 4 años en el 2011	0	0	13	0.1
Tasa de mortalidad infantil en menores de 5 años	0	0	-	-
Total de niños / niñas nacidos en el 2011	23	4.8	437	2.6
% de partos atendidos por enfermeras	0	0	42	1.1
% de partos atendidos por parteras	0	0	10	0.3
% de partos atendidos por médicos	20	19.6	346	89
Tasa de desnutrición menores de 5 años	-	-	-	-
# de madres murieron antes, durante o posparto en el 2011	0	0	11	0.1
Tasa de mortalidad materna por mil partos atendidos				
# de personas se enfermaron de paludismo durante el 2011	0	0	22	0.1
# de personas enfermaron de dengue clásico en el 2011	0	0	310	1.8

PLAN DE DESARROLLO MUNICIPAL DE SAN MARCOS, OCOTEPEQUE

# de personas se enfermaron de IRAS durante el 2011	14	2.9	2361	13.9
# de personas enfermaron de dengue hemorrágico el 2011	0	0	41	0.2
# de personas se enfermaron de chagas durante el 2011	0	0	8	0
# de personas se enfermaron de tuberculosis el 2011	0	0	0	0
# de niños con discapacidad	5	1.0	61	0.4
# de viviendas con servicio de agua domiciliar con acueducto	90	88.2	3145	80.7
# de personas con acceso a eliminación de excretas	-	-	-	-
# de viviendas con servicio de alcantarillado	49	48.0	-	-
# de viviendas con letrinas	45	44.1	1288	33.0
# de viviendas con servicio de energía eléctrica domiciliar	83	81.4	3227	82.8
# total de edificaciones	141	100	5321	100
# de edificaciones públicas y privadas	8	5.7	-	-
# de viviendas	133	94.3	3899	73.3
# de viviendas desocupadas	31	23.3	1422	36.5
# de viviendas ocupadas	102	76.7	3889	100
# de familias con vivienda propia totalmente pagada	92	90.2	3145	80.7
# de familias con vivienda propia pagando	1	1.0	76	1.9
# de familias alquilando vivienda	3	2.9	456	11.7
# de familias con vivienda cedida o prestada	6	5.9	222	5.7
# de viviendas en buenas condiciones	42	41.2	1330	34.1
# de viviendas en regulares condiciones	47	46.1	1507	38.7
# de viviendas en malas condiciones	13	12.7	1062	27.2
# de viviendas que no tienen repello	47	46.1	1736	44.5
# de viviendas tienen piso de tierra	44	43.1	1329	34.1
# de viviendas sin cielo falso	12	11.8	2014	51.7
# de viviendas con techo en mal estado	5	4.9	317	81.0
# de viviendas con una pieza	-	-	199	5.1
# de viviendas con dos piezas	-	-	380	9.7
# de viviendas con tres piezas	-	-	714	18.3
# de viviendas sin baño	8	7.8	651	16.7
# de viviendas con una familia	-	-	3516	90.2
# de viviendas utiliza electricidad para cocinar	2	2.0	667	17.1
# de viviendas utiliza el gas volátil para cocinar	7	6.9	1018	26.1
# de viviendas utiliza kerosén para cocinar	0	0	12	0.3

PLAN DE DESARROLLO MUNICIPAL DE SAN MARCOS, OCOTEPEQUE

# de viviendas utiliza leña para cocinar	101	99.0	3154	80.9
# de viviendas que tienen una pieza como dormitorio	-	-	0	0
# de hogares donde los hombres participan en organizaciones (mayor 18)	17	16.7	1258	32.3
# de hogares donde las mujeres participan en organizaciones (mayor 18)	20	19.6	1545	39.6

**Municipio de San Marcos
COMUNIDAD DE AGUA ZARCA
INDICADORES SOCIOECONÓMICOS DE COMUNIDAD VS. MUNICIPIO**

Indicadores de línea de base	COMUNIDAD AGUA ZARCA		Municipal 2011	
	Cant.	%	Cant.	%
Población total	106	100	3898	100
Población femenina	56	52.8	16,986	100
Población masculina	50	47.2	8788	51.7
Densidad poblacional			8198	48.3

PLAN DE DESARROLLO MUNICIPAL DE SAN MARCOS, OCOTEPEQUE

Promedio de personas por vivienda	4.81	--		
Población menor de 1 año	3	2.8	488	2.9
Población ubicada en el rango de 1 a 4 años	14	13.2	1399	8.2
Población ubicada en el rango de 5 a 12 años	15	14.2	3041	17.9
Población ubicada en el rango de 13 a 18 años	25	23.6	2800	16.5
Población ubicada en el rango de 19 a 30 años	22	20.8	3891	22.9
Población ubicada en el rango de 31 a 50 años	21	19.8	3587	21.1
Población ubicada en el rango de 51 a 64 años	5	4.7	1049	6.2
Población ubicada en el rango de 65 años y más	1	0.9	731	4.3
Población en edad de trabajar (PET)	86	81.1	13,299	78.3
Población económicamente activa (PEA)	-	-	-	-
Población económicamente activa (PEA) ocupada	-	-	-	-
Población económicamente activa (PEA) desocupada	-	-	-	-
Población económicamente inactiva	-	-	-	-
# promedio de hogares con ingresos diario per cápita menor a \$ 1.00 (promedio familiar de __ miembros)	-	-	-	-
# hogares que ingresos les ajusta para alimentarse los 3 tiempos	15	68.2	3581	91.9
# familias que ingresos les ajusta para alimentarse solo 2 tiempos	7	31.8	277	7.1
# familias que los ingresos les ajusta para alimentarse solo 1 tiempo	0	0	40	1.0
# familias que reciben remesas	1	4.5	326	8.4
# familias que trabajan por cuenta propia la tierra	3	13.6	1853	47.5
# familias trabajan tierra totalmente pagada	3	13.6	1774	45.5

# familias trabajan en tierra alquilada y prestada	0	0	417	10.7
# familias que producen alimentos	0	0	1757	45.1
# viviendas donde trabaja una persona por familia	-	-	-	-
# viviendas donde trabajan dos persona por familia	-	-	-	-
# de niños en edad de estudiar	52	49.1	7975	47.0
# de niños en edad escolar que actualmente estudian	23	44.2	4215	52.9
Niños en edad escolar que actualmente no estudian	29	55.8	3768	47.2
# de niños en edad preescolar (de 5 a 6 años)	14	26.9	750	9.4
# de niños que están estudiando preescolar	-	-	-	-

PLAN DE DESARROLLO MUNICIPAL DE SAN MARCOS, OCOTEPEQUE

# de niños en edad de estudiar primaria (7 a 12 años)	12	23.1	2291	28.7
# de niños que estudian primaria	-	-		
Población que representa fuerza de trabajo emergente (13 a 18 años)	25	48.1	2800	35.1
Fuerza de trabajo emergente que concluyó la primaria (13 a 18 años)	-	-		
# de niños en edad de estudiar plan básico (13 a 15 años)	10	19.2	1405	17.6
# de niños que actualmente cursan plan básico	-	-		
# de niños en edad de estudiar diversificado (16 a 18 años)	15	28.8	1395	17.5
# de niños que actualmente cursan diversificado	-	-		
# de hombres en edad de trabajar	41	47.7	6319	47.5
# de mujeres en edad de trabajar	45	52.3	6962	52.3
% de mujeres que trabajan remunerada mente (ocupación)	-	-	-	-
% de hombres que trabajan remunerada mente (ocupación)	-	-	-	-
# de madres solteras/ hogares	5	22.7	984	25.2
# de niños menores o iguales a 4 años	17	16.0	1887	11.1
# de niños muertos menores de 4 años en el 2011	0	0	13	0.1
Tasa de mortalidad infantil en menores de 5 años	0	0	-	-
Total de niños / niñas nacidos en el 2011	9	8.5	437	2.6
% de partos atendidos por enfermeras	0	0	42	1.1
% de partos atendidos por parteras	0	0	10	0.3
% de partos atendidos por médicos	7	31.8	346	89
Tasa de desnutrición menores de 5 años	-	-	-	-
# de madres murieron antes, durante o posparto en el 2011	0	0	11	0.1
Tasa de mortalidad materna por mil partos atendidos				

# de personas se enfermaron de paludismo durante el 2011	0	0	22	0.1
# de personas enfermaron de dengue clásico en el 2011	33	31.1	310	1.8
# de personas se enfermaron de IRAS durante el 2011	35	33.0	2361	13.9
# de personas enfermaron de dengue hemorrágico el 2011	0	0	41	0.2
# de personas se enfermaron de chagas durante el 2011	0	0	8	0
# de personas se enfermaron de tuberculosis el 2011	0	0	0	0
# de niños con discapacidad	0	0	61	0.4
# de viviendas con servicio de agua domiciliar con	22	100.0	3145	80.7

PLAN DE DESARROLLO MUNICIPAL DE SAN MARCOS, OCOTEPEQUE

acueducto				
# de personas con acceso a eliminación de excretas	-	-	-	-
# de viviendas con servicio de alcantarillado	16	72.7	-	-
# de viviendas con letrinas	15	68.2	1288	33.0
# de viviendas con servicio de energía eléctrica domiciliar	13	59.1	3227	82.8
# total de edificaciones	34	100.0	5321	100
# de edificaciones públicas y privadas	4	11.8	-	-
# de viviendas	30	88.2	3899	73.3
# de viviendas desocupadas	8	26.7	1422	36.5
# de viviendas ocupadas	22	73.3	3889	100
# de familias con vivienda propia totalmente pagada	12	54.5	3145	80.7
# de familias con vivienda propia pagando	0	0	76	1.9
# de familias alquilando vivienda	10	45.5	456	11.7
# de familias con vivienda cedida o prestada	0	0	222	5.7
# de viviendas en buenas condiciones	4	18.2	1330	34.1
# de viviendas en regulares condiciones	12	54.5	1507	38.7
# de viviendas en malas condiciones	6	27.3	1062	27.2
# de viviendas que no tienen repello	16	72.7	1736	44.5
# de viviendas tienen piso de tierra	13	59.1	1329	34.1
# de viviendas sin cielo falso	3	13.6	2014	51.7
# de viviendas con techo en mal estado	7	31.8	317	81.0
# de viviendas con una pieza	-	-	199	5.1
# de viviendas con dos piezas	-	-	380	9.7
# de viviendas con tres piezas	-	-	714	18.3
# de viviendas sin baño			651	16.7
# de viviendas con una familia	-	-	3516	90.2

# de viviendas utiliza electricidad para cocinar	0	0	667	17.1
# de viviendas utiliza el gas volátil para cocinar	1	4.5	1018	26.1
# de viviendas utiliza kerosén para cocinar	0	0.0	12	0.3
# de viviendas utiliza leña para cocinar	22	100	3154	80.9
# de viviendas que tienen una pieza como dormitorio	-	-	0	0
# de hogares donde los hombres participan en organizaciones (mayor 18)	4	18.2	1258	32.3
# de hogares donde las mujeres participan en organizaciones (mayor 18)	3	13.6	1545	39.6

**Municipio de San Marcos
COMUNIDAD DE EL SUYATE
INDICADORES SOCIOECONÓMICOS DE COMUNIDAD VS. MUNICIPIO**

Indicadores de línea de base	COMUNIDAD EL SUYATE		Municipal 2011	
	Cant.	%	Cant.	%
Población total	147	100	3898	100
Población femenina	74	50.0	16,986	100
Población masculina	73	49.7	8788	51.7
Densidad poblacional	--	--	8198	48.3
Promedio de personas por vivienda	4.45	--		
Población menor de 1 año	4	2.7	488	2.9
Población ubicada en el rango de 1 a 4 años	13	8.8	1399	8.2
Población ubicada en el rango de 5 a 12 años	34	23.1	3041	17.9
Población ubicada en el rango de 13 a 18 años	21	14.3	2800	16.5
Población ubicada en el rango de 19 a 30 años	33	22.4	3891	22.9
Población ubicada en el rango de 31 a 50 años	24	16.3	3587	21.1
Población ubicada en el rango de 51 a 64 años	7	4.8	1049	6.2
Población ubicada en el rango de 65 años y más	11	7.5	731	4.3
Población en edad de trabajar (PET)	105	71.4	13,299	78.3
Población económicamente activa (PEA)	-	-	-	-
Población económicamente activa (PEA) ocupada	-	-	-	-
Población económicamente activa (PEA) desocupada	-	-	-	-
Población económicamente inactiva	-	-	-	-
# promedio de hogares con ingresos diario per cápita menor a \$ 1.00 (promedio familiar de __ miembros)	-	-	-	-
# hogares que ingresos les ajusta para alimentarse los 3 tiempos	33	100	3581	91.9

PLAN DE DESARROLLO MUNICIPAL DE SAN MARCOS, OCOTEPEQUE

# familias que ingresos les ajusta para alimentarse solo 2 tiempos	0	0	277	7.1
# familias que los ingresos les ajusta para alimentarse solo 1 tiempo	0	0	40	1.0
# familias que reciben remesas	1	3.0	326	8.4
# familias que trabajan por cuenta propia la tierra	17	51.5	1853	47.5
# familias trabajan tierra totalmente pagada	17	51.5	1774	45.5
# familias trabajan en tierra alquilada y prestada	0	0	417	10.7

# familias que producen alimentos	14	42.4	1757	45.1
# viviendas donde trabaja una persona por familia	-	-	-	-
# viviendas donde trabajan dos persona por familia	-	-	-	-
# de niños en edad de estudiar	65	44.2	7975	47.0
# de niños en edad escolar que actualmente estudian	34	52.3	4215	52.9
Niños en edad escolar que actualmente no estudian	31	47.7	3768	47.2
# de niños en edad preescolar (de 5 a 6 años)	9	13.8	750	9.4
# de niños que están estudiando preescolar	-	-	-	-
# de niños en edad de estudiar primaria (7 a 12 años)	25	38.5	2291	28.7
# de niños que estudian primaria	-	-		
Población que representa fuerza de trabajo emergente (13 a 18 años)	21	32.3	2800	35.1
Fuerza de trabajo emergente que concluyó la primaria (13 a 18 años)	-	-		
# de niños en edad de estudiar plan básico (13 a 15 años)	12	18.5	1405	17.6
# de niños que actualmente cursan plan básico	-	-		
# de niños en edad de estudiar diversificado (16 a 18 años)	9	13.8	1395	17.5
# de niños que actualmente cursan diversificado	-	-		
# de hombres en edad de trabajar	54	51.4	6319	47.5
# de mujeres en edad de trabajar	51	48.6	6962	52.3
% de mujeres que trabajan remunerada mente (ocupación)	-	-	-	-
% de hombres que trabajan remunerada mente (ocupación)	-	-	-	-
# de madres solteras/ hogares	4	12.1	984	25.2

PLAN DE DESARROLLO MUNICIPAL DE SAN MARCOS, OCOTEPEQUE

# de niños menores o iguales a 4 años	17	11.6	1887	11.1
# de niños muertos menores de 4 años en el 2011	0	0	13	0.1
Tasa de mortalidad infantil en menores de 5 años	0	0	-	-
Total de niños / niñas nacidos en el 2011	6	4.1	437	2.6
% de partos atendidos por enfermeras	2	6.1	42	1.1
% de partos atendidos por parteras	0	0	10	0.3
% de partos atendidos por médicos	4	12.1	346	89
Tasa de desnutrición menores de 5 años	-	-	-	-
# de madres murieron antes, durante o posparto en el 2011	0	0	11	0.1
Tasa de mortalidad materna por mil partos atendidos				
# de personas se enfermaron de paludismo durante el 2011	0	0	22	0.1
# de personas enfermaron de dengue clásico en el 2011	0	0	310	1.8
# de personas se enfermaron de IRAS durante el 2011	43	29.3	2361	13.9
# de personas enfermaron de dengue hemorrágico el 2011	0	0	41	0.2
# de personas se enfermaron de chagas durante el 2011	0	0	8	0
# de personas se enfermaron de tuberculosis el 2011	0	0	0	0
# de niños con discapacidad	0	0	61	0.4
# de viviendas con servicio de agua domiciliar con Acueducto	30	90.9	3145	80.7
# de personas con acceso a eliminación de excretas	-	-	-	-
# de viviendas con servicio de alcantarillado	2	6.1	-	-
# de viviendas con letrinas	30	90.9	1288	33.0
# de viviendas con servicio de energía eléctrica Domiciliar	0	0	3227	82.8
# total de edificaciones	48	100	5321	100
# de edificaciones públicas y privadas	1	2.1	-	-
# de viviendas	47	97.9	3899	73.3
# de viviendas desocupadas	14	29.8	1422	36.5
# de viviendas ocupadas	33	70.2	3889	100
# de familias con vivienda propia totalmente pagada	24	72.7	3145	80.7
# de familias con vivienda propia pagando	0	0	76	1.9
# de familias alquilando vivienda	1	3.0	456	11.7
# de familias con vivienda cedida o prestada	8	24.2	222	5.7
# de viviendas en buenas condiciones	0	0.0	1330	34.1
# de viviendas en regulares condiciones	31	93.9	1507	38.7
# de viviendas en malas condiciones	2	6.1	1062	27.2

PLAN DE DESARROLLO MUNICIPAL DE SAN MARCOS, OCOTEPEQUE

# de viviendas que no tienen repello	9	27.3	1736	44.5
# de viviendas tienen piso de tierra	16	48.5	1329	34.1
# de viviendas sin cielo falso	23	69.7	2014	51.7
# de viviendas con techo en mal estado	2	6.1	317	81.0
# de viviendas con una pieza	-	-	199	5.1
# de viviendas con dos piezas	-	-	380	9.7
# de viviendas con tres piezas	-	-	714	18.3
# de viviendas sin baño	1	3.0	651	16.7
# de viviendas con una familia	-	-	3516	90.2
# de viviendas utiliza electricidad para cocinar	0	0	667	17.1
# de viviendas utiliza el gas volátil para cocinar	0	0	1018	26.1
# de viviendas utiliza kerosén para cocinar	0	0	12	0.3

# de viviendas utiliza leña para cocinar	33	100	3154	80.9
# de viviendas que tienen una pieza como dormitorio	-	-	0	0
# de hogares donde los hombres participan en organizaciones (mayor 18)	9	27.3	1258	32.3
# de hogares donde las mujeres participan en organizaciones (mayor 18)	4	12.1	1545	39.6

**Municipio de San Marcos
COMUNIDAD DE EL TRANSITO
INDICADORES SOCIOECONÓMICOS DE COMUNIDAD VS. MUNICIPIO**

Indicadores de línea de base	COMUNIDAD EL TRANSITO		Municipal 2011	
	Cant.	%	Cant.	%
Población total	1446	100	3898	100
Población femenina	745	51.5	16,986	100
Población masculina	701	48.5	8788	51.7
Densidad poblacional	--	--	8198	48.3
Promedio de personas por vivienda	4.64	--		
Población menor de 1 año	56	3.9	488	2.9
Población ubicada en el rango de 1 a 4 años	119	8.2	1399	8.2
Población ubicada en el rango de 5 a 12 años	273	18.9	3041	17.9
Población ubicada en el rango de 13 a 18 años	249	17.2	2800	16.5
Población ubicada en el rango de 19 a 30 años	335	23.2	3891	22.9
Población ubicada en el rango de 31 a 50 años	287	19.8	3587	21.1
Población ubicada en el rango de 51 a 64 años	67	4.6	1049	6.2
Población ubicada en el rango de 65 años y más	60	4.1	731	4.3
Población en edad de trabajar (PET)	1119	77.4	13,299	78.3
Población económicamente activa (PEA)	-	-	-	-
Población económicamente activa (PEA) ocupada	-	-	-	-
Población económicamente activa (PEA) desocupada	-	-	-	-
Población económicamente inactiva	-	-	-	-
# promedio de hogares con ingresos diario per cápita menor a \$ 1.00 (promedio familiar de __ miembros)	-	-	-	-
# hogares que ingresos les ajusta para alimentarse los 3 Tiempos	242	77.8	3581	91.9

PLAN DE DESARROLLO MUNICIPAL DE SAN MARCOS, OCOTEPEQUE

# familias que ingresos les ajusta para alimentarse solo 2 tiempos	65	20.9	277	7.1
# familias que los ingresos les ajusta para alimentarse solo 1 tiempo	4	1.3	40	1.0
# familias que reciben remesas	20	6.4	326	8.4
# familias que trabajan por cuenta propia la tierra	187	60.1	1853	47.5
# familias trabajan tierra totalmente pagada	187	60.1	1774	45.5
# familias trabajan en tierra alquilada y prestada	26	8.4	417	10.7

# familias que producen alimentos	109	35.0	1757	45.1
# viviendas donde trabaja una persona por familia	-	-	-	-
# viviendas donde trabajan dos persona por familia	-	-	-	-
# de niños en edad de estudiar	698	48.3	7975	47.0
# de niños en edad escolar que actualmente estudian	337	48.3	4215	52.9
Niños en edad escolar que actualmente no estudian	361	51.7	3768	47.2
# de niños en edad preescolar (de 5 a 6 años)	61	8.7	750	9.4
# de niños que están estudiando preescolar	-	-	-	-
# de niños en edad de estudiar primaria (7 a 12 años)	212	30.4	2291	28.7
# de niños que estudian primaria	-	-		
Población que representa fuerza de trabajo emergente (13 a 18 años)	249	35.7	2800	35.1
Fuerza de trabajo emergente que concluyó la primaria (13 a 18 años)	-	-		
# de niños en edad de estudiar plan básico (13 a 15 años)	132	18.9	1405	17.6
# de niños que actualmente cursan plan básico	-	-		
# de niños en edad de estudiar diversificado (16 a 18 años)	117	16.8	1395	17.5
# de niños que actualmente cursan diversificado	-	-		
# de hombres en edad de trabajar	529	47.3	6319	47.5
# de mujeres en edad de trabajar	590	52.7	6962	52.3
% de mujeres que trabajan remunerada mente (ocupación)	-	-	-	-
% de hombres que trabajan remunerada mente (ocupación)	-	-	-	-

PLAN DE DESARROLLO MUNICIPAL DE SAN MARCOS, OCOTEPEQUE

# de madres solteras/ hogares	115	37.0	984	25.2
# de niños menores o iguales a 4 años	175	12.1	1887	11.1
# de niños muertos menores de 4 años en el 2011	4	0.3	13	0.1
Tasa de mortalidad infantil en menores de 5 años	---	--	-	-
Total de niños / niñas nacidos en el 2011	48	3.3	437	2.6
% de partos atendidos por enfermeras	9	2.9	42	1.1
% de partos atendidos por parteras	2	0.6	10	0.3
% de partos atendidos por médicos	34	10.9	346	89
Tasa de desnutrición menores de 5 años	-	-	-	-
# de madres murieron antes, durante o posparto en el 2011	3	0.2	11	0.1
Tasa de mortalidad materna por mil partos atendidos				
# de personas se enfermaron de paludismo durante el 2011	5	0.3	22	0.1

PLAN DE DESARROLLO MUNICIPAL DE SAN MARCOS, OCOTEPEQUE

# de personas enfermaron de dengue clásico en el 2011	21	1.5	310	1.8
# de personas se enfermaron de IRAS durante el 2011	45	3.1	2361	13.9
# de personas enfermaron de dengue hemorrágico el 2011	0	0	41	0.2
# de personas se enfermaron de chagas durante el 2011	0	0	8	0
# de personas se enfermaron de tuberculosis el 2011	0	0	0	0
# de niños con discapacidad	14	1.0	61	0.4
# de viviendas con servicio de agua domiciliar con Acueducto	303	97.4	3145	80.7
# de personas con acceso a eliminación de excretas	-	-	-	-
# de viviendas con servicio de alcantarillado	143	46.0	-	-
# de viviendas con letrinas	107	34.4	1288	33.0
# de viviendas con servicio de energía eléctrica Domiciliar	282	90.7	3227	82.8
# total de edificaciones	401	100.0	5321	100
# de edificaciones públicas y privadas	6	1.5	-	-
# de viviendas	395	98.5	3899	73.3
# de viviendas desocupadas	85	21.5	1422	36.5
# de viviendas ocupadas	310	78.5	3889	100
# de familias con vivienda propia totalmente pagada	263	84.6	3145	80.7
# de familias con vivienda propia pagando	0	0.0	76	1.9
# de familias alquilando vivienda	41	13.2	456	11.7
# de familias con vivienda cedida o prestada	7	2.3	222	5.7
# de viviendas en buenas condiciones	74	23.8	1330	34.1
# de viviendas en regulares condiciones	98	31.5	1507	38.7
# de viviendas en malas condiciones	139	44.7	1062	27.2
# de viviendas que no tienen repello	171	55.0	1736	44.5
# de viviendas tienen piso de tierra	150	48.2	1329	34.1
# de viviendas sin cielo falso	227	73.0	2014	51.7
# de viviendas con techo en mal estado	27	8.7	317	81.0
# de viviendas con una pieza	-	-	199	5.1
# de viviendas con dos piezas	-	-	380	9.7
# de viviendas con tres piezas	-	-	714	18.3
# de viviendas sin baño	61	19.6	651	16.7
# de viviendas con una familia	-	-	3516	90.2
# de viviendas utiliza electricidad para cocinar	48	15.4	667	17.1
# de viviendas utiliza el gas volátil para cocinar	50	16.1	1018	26.1
# de viviendas utiliza kerosén para cocinar	1	0.3	12	0.3

PLAN DE DESARROLLO MUNICIPAL DE SAN MARCOS, OCOTEPEQUE

# de viviendas utiliza leña para cocinar	297	95.5	3154	80.9
# de viviendas que tienen una pieza como dormitorio	-	-	0	0
# de hogares donde los hombres participan en organizaciones (mayor 18)	43	13.8	1258	32.3
# de hogares donde las mujeres participan en organizaciones (mayor 18)	123	39.5	1545	39.6

Municipio de San Marcos
COMUNIDAD DE LOS LESQUINES
INDICADORES SOCIOECONÓMICOS DE COMUNIDAD VS. MUNICIPIO

Indicadores de línea de base	COMUNIDAD LOS LESQUINES		Municipal 2011	
	Cant.	%	Cant.	%
Población total	105	100	3898	100
Población femenina	59	56.2	16,986	100
Población masculina	46	43.8	8788	51.7
Densidad poblacional	--	--	8198	48.3
Promedio de personas por vivienda	4.5652	--		
Población menor de 1 año	1	1.0	488	2.9
Población ubicada en el rango de 1 a 4 años	5	4.8	1399	8.2
Población ubicada en el rango de 5 a 12 años	17	16.2	3041	17.9
Población ubicada en el rango de 13 a 18 años	21	20.0	2800	16.5
Población ubicada en el rango de 19 a 30 años	28	26.7	3891	22.9
Población ubicada en el rango de 31 a 50 años	21	20.0	3587	21.1
Población ubicada en el rango de 51 a 64 años	5	4.8	1049	6.2
Población ubicada en el rango de 65 años y más	7	6.7	731	4.3
Población en edad de trabajar (PET)	89	84.8	13,299	78.3
Población económicamente activa (PEA)	-	-	-	-
Población económicamente activa (PEA) ocupada	-	-	-	-
Población económicamente activa (PEA) desocupada	-	-	-	-
Población económicamente inactiva	-	-	-	-
# promedio de hogares con ingresos diario per cápita menor a \$ 1.00 (promedio familiar de __ miembros)	-	-	-	-
# hogares que ingresos les ajusta para alimentarse los 3 Tiempos	15	65.2	3581	91.9
# familias que ingresos les ajusta para alimentarse solo 2 tiempos	8	34.8	277	7.1
# familias que los ingresos les ajusta para alimentarse solo 1 tiempo	0	0	40	1.0
# familias que reciben remesas	3	13.0	326	8.4
# familias que trabajan por cuenta propia la tierra	21	91.3	1853	47.5
# familias trabajan tierra totalmente pagada	18	78.3	1774	45.5
# familias trabajan en tierra alquilada y prestada	4	17.4	417	10.7

PLAN DE DESARROLLO MUNICIPAL DE SAN MARCOS, OCOTEPEQUE

# familias que producen alimentos	21	91.3	1757	45.1
# viviendas donde trabaja una persona por familia	-	-	-	-
# viviendas donde trabajan dos persona por familia	-	-	-	-
# de niños en edad de estudiar	56	53.3	7975	47.0
# de niños en edad escolar que actualmente estudian	24	42.9	4215	52.9
Niños en edad escolar que actualmente no estudian	32	57.1	3768	47.2
# de niños en edad preescolar (de 5 a 6 años)	1	1.8	750	9.4
# de niños que están estudiando preescolar	-	-	-	-
# de niños en edad de estudiar primaria (7 a 12 años)	16	28.6	2291	28.7
# de niños que estudian primaria	-	-		
Población que representa fuerza de trabajo emergente (13 a 18 años)	21	37.5	2800	35.1
Fuerza de trabajo emergente que concluyó la primaria (13 a 18 años)	-	-		
# de niños en edad de estudiar plan básico (13 a 15 años)	11	19.6	1405	17.6
# de niños que actualmente cursan plan básico	-	-		
# de niños en edad de estudiar diversificado (16 a 18 años)	10	17.9	1395	17.5
# de niños que actualmente cursan diversificado	-	-		
# de hombres en edad de trabajar	41	46.1	6319	47.5
# de mujeres en edad de trabajar	48	53.9	6962	52.3
% de mujeres que trabajan remunerada mente (ocupación)	-	-	-	-
% de hombres que trabajan remunerada mente (ocupación)	-	-	-	-
# de madres solteras/ hogares	3	13.0	984	25.2
# de niños menores o iguales a 4 años	6	5.7	1887	11.1
# de niños muertos menores de 4 años en el 2011	0	0	13	0.1
Tasa de mortalidad infantil en menores de 5 años	0	0	-	-
Total de niños / niñas nacidos en el 2011	0	0	437	2.6
% de partos atendidos por enfermeras	0	0	42	1.1
% de partos atendidos por parteras	0	0	10	0.3
% de partos atendidos por médicos	0	0	346	89
Tasa de desnutrición menores de 5 años	-	-	-	-
# de madres murieron antes, durante o posparto en el 2011	0	0	11	0.1
Tasa de mortalidad materna por mil partos atendidos				
# de personas se enfermaron de paludismo durante el	0	0	22	0.1

2011					
------	--	--	--	--	--

PLAN DE DESARROLLO MUNICIPAL DE SAN MARCOS, OCOTEPEQUE

# de personas enfermaron de dengue clásico en el 2011	0	0	310	1.8
# de personas se enfermaron de IRAS durante el 2011	68	64.8	2361	13.9
# de personas enfermaron de dengue hemorrágico el 2011	0	0	41	0.2
# de personas se enfermaron de chagas durante el 2011	0	0	8	0
# de personas se enfermaron de tuberculosis el 2011	0	0	0	0
# de niños con discapacidad	0	0	61	0.4
# de viviendas con servicio de agua domiciliar con Acueducto	21	91.3	3145	80.7
# de personas con acceso a eliminación de excretas	-	-	-	-
# de viviendas con servicio de alcantarillado	1	4.3	-	-
# de viviendas con letrinas	20	86.9	1288	33.0
# de viviendas con servicio de energía eléctrica Domiciliar	17	73.9	3227	82.8
# total de edificaciones	48	100	5321	100
# de edificaciones públicas y privadas	2	4.2	-	-
# de viviendas	46	95.8	3899	73.3
# de viviendas desocupadas	23	50.0	1422	36.5
# de viviendas ocupadas	23	50.0	3889	100
# de familias con vivienda propia totalmente pagada	20	86.9	3145	80.7
# de familias con vivienda propia pagando	0	0	76	1.9
# de familias alquilando vivienda	3	13.0	456	11.7
# de familias con vivienda cedida o prestada	0	0	222	5.7
# de viviendas en buenas condiciones	6	26.0	1330	34.1
# de viviendas en regulares condiciones	16	69.5	1507	38.7
# de viviendas en malas condiciones	2	8.7	1062	27.2
# de viviendas que no tienen repello	18	78.3	1736	44.5
# de viviendas tienen piso de tierra	11	47.8	1329	34.1
# de viviendas sin cielo falso	0	0	2014	51.7
# de viviendas con techo en mal estado	3	13.0	317	81.0
# de viviendas con una pieza	-	-	199	5.1
# de viviendas con dos piezas	-	-	380	9.7
# de viviendas con tres piezas	-	-	714	18.3
# de viviendas sin baño	2	8.7	651	16.7
# de viviendas con una familia	-	-	3516	90.2
# de viviendas utiliza electricidad para cocinar	0	0	667	17.1
# de viviendas utiliza el gas volátil para cocinar	0	0	1018	26.1
# de viviendas utiliza kerosén para cocinar	0	0	12	0.3

PLAN DE DESARROLLO MUNICIPAL DE SAN MARCOS, OCOTEPEQUE

# de viviendas utiliza leña para cocinar	23	100	3154	80.9
# de viviendas que tienen una pieza como dormitorio	-	-	0	0
# de hogares donde los hombres participan en organizaciones (mayor 18)	25	100	1258	32.3
# de hogares donde las mujeres participan en organizaciones (mayor 18)	25	100	1545	39.6

Municipio de San Marcos
COMUNIDAD DE LA ASCENSION
INDICADORES SOCIOECONÓMICOS DE COMUNIDAD VS. MUNICIPIO

Indicadores de línea de base	COMUNIDAD LA ASCENSIÓN		Municipal 2011	
	Cant.	%	Cant.	%
Población total	319	100	3898	100
Población femenina	156	48.9	16,986	100
Población masculina	163	51.1	8788	51.7
Densidad poblacional			8198	48.3
Promedio de personas por vivienda		4.5		
Población menor de 1 año	10	3.1	488	2.9
Población ubicada en el rango de 1 a 4 años	30	9.4	1399	8.2
Población ubicada en el rango de 5 a 12 años	63	19.7	3041	17.9
Población ubicada en el rango de 13 a 18 años	49	15.4	2800	16.5
Población ubicada en el rango de 19 a 30 años	70	21.9	3891	22.9
Población ubicada en el rango de 31 a 50 años	76	23.8	3587	21.1
Población ubicada en el rango de 51 a 64 años	9	2.8	1049	6.2
Población ubicada en el rango de 65 años y más	12	3.8	731	4.3
Población en edad de trabajar (PET)			13,299	78.3
Población económicamente activa (PEA)			-	-
Población económicamente activa (PEA) ocupada			-	-
Población económicamente activa (PEA) desocupada			-	-
Población económicamente inactiva			-	-
# promedio de hogares con ingresos diario per cápita menor a \$ 1.00 (promedio familiar de ___ miembros)			-	-
# hogares que ingresos les ajusta para alimentarse los 3 tiempos	63	90.0	3581	91.9
# familias que ingresos les ajusta para alimentarse solo 2 tiempos	3	4.3	277	7.1
# familias que los ingresos les ajusta para alimentarse solo 1 tiempo	3	4.3	40	1.0
# familias que reciben remesas	4	5.7	326	8.4
# familias que trabajan por cuenta propia la tierra	33	47.1	1853	47.5

PLAN DE DESARROLLO MUNICIPAL DE SAN MARCOS, OCOTEPEQUE

# familias trabajan tierra totalmente pagada	33	47.1	1774	45.5
# familias trabajan en tierra alquilada y prestada	1	1.4	417	10.7
# familias que producen alimentos	44	62.9	1757	45.1
# viviendas donde trabaja una persona por familia	-	-	-	-
# viviendas donde trabajan dos persona por familia	-	--	-	-
# de niños en edad de estudiar	153	48.0	7975	47.0
# de niños en edad escolar que actualmente estudian	77	50.3	4215	52.9
Niños en edad escolar que actualmente no estudian	76	49.7	3768	47.2
# de niños en edad preescolar (de 5 a 6 años)	11	7.2	750	9.4
# de niños que están estudiando preescolar	-	-	-	-
# de niños en edad de estudiar primaria (7 a 12 años)	122	79.7	2291	28.7
# de niños que estudian primaria	-	-		
Población que representa fuerza de trabajo emergente (13 a 18 años)	49	32.0	2800	35.1
Fuerza de trabajo emergente que concluyó la primaria (13 a 18 años)	-	-		
# de niños en edad de estudiar plan básico (13 a 15 años)	11	7.2	1405	17.6
# de niños que actualmente cursan plan básico	-	-		
# de niños en edad de estudiar diversificado (16 a 18 años)	7	4.6	1395	17.5
# de niños que actualmente cursan diversificado	-			
# de hombres en edad de trabajar	109		6319	47.5
# de mujeres en edad de trabajar	120		6962	52.3
% de mujeres que trabajan remunerada mente (ocupación)	-	-	-	-
% de hombres que trabajan remunerada mente (ocupación)	-	-	-	-
# de madres solteras/ hogares	20	28.6	984	25.2
# de niños menores o iguales a 4 años	40	12.5	1887	11.1
# de niños muertos menores de 4 años en el 2011	0	0	13	0.1
Tasa de mortalidad infantil en menores de 5 años	0	0	-	-
Total de niños / niñas nacidos en el 2011	9	2.8	437	2.6
% de partos atendidos por enfermeras	0	0	42	1.1
% de partos atendidos por parteras	0	0	10	0.3
% de partos atendidos por médicos	9	12.9	346	89
Tasa de desnutrición menores de 5 años	-	-	-	-

PLAN DE DESARROLLO MUNICIPAL DE SAN MARCOS, OCOTEPEQUE

# de madres murieron antes, durante o posparto en el 2011	0	0	11	0.1
Tasa de mortalidad materna por mil partos atendidos				
# de personas se enfermaron de paludismo durante el 2011	0	0	22	0.1
# de personas enfermaron de dengue clásico en el 2011	12	3.8	310	1.8
# de personas se enfermaron de IRAS durante el 2011	180	56.4	2361	13.9
# de personas enfermaron de dengue hemorrágico el 2011	3	0.9	41	0.2
# de personas se enfermaron de chagas durante el 2011	0	0	8	0
# de personas se enfermaron de tuberculosis el 2011	0	0	0	0
# de niños con discapacidad	0	0	61	0.4
# de viviendas con servicio de agua domiciliar con acueducto	64	91.4	3145	80.7
# de personas con acceso a eliminación de excretas	-	-	-	-
# de viviendas con servicio de alcantarillado	21	30.0	-	-
# de viviendas con letrinas	31	44.3	1288	33.0
# de viviendas con servicio de energía eléctrica domiciliar	53	75.7	3227	82.8
# total de edificaciones	88	100	5321	100
# de edificaciones públicas y privadas	5	5.7	-	-
# de viviendas	83	94.3	3899	73.3
# de viviendas desocupadas	13	15.7	1422	36.5
# de viviendas ocupadas	70	84.3	3889	100
# de familias con vivienda propia totalmente pagada	65	92.9	3145	80.7
# de familias con vivienda propia pagando	0	0	76	1.9
# de familias alquilando vivienda	1	1.4	456	11.7
# de familias con vivienda cedida o prestada	4	5.7	222	5.7
# de viviendas en buenas condiciones	2	2.9	1330	34.1
# de viviendas en regulares condiciones	30	42.9	1507	38.7
# de viviendas en malas condiciones	38	54.3	1062	27.2
# de viviendas que no tienen repello	44	62.9	1736	44.5
# de viviendas tienen piso de tierra	39	55.7	1329	34.1
# de viviendas sin cielo falso	68	97.1	2014	51.7
# de viviendas con techo en mal estado	3	4.3	317	81.0
# de viviendas con una pieza	2	2.9	199	5.1
# de viviendas con dos piezas	8	11.4	380	9.7

PLAN DE DESARROLLO MUNICIPAL DE SAN MARCOS, OCOTEPEQUE

# de viviendas con tres piezas	13	18.6	714	18.3
# de viviendas sin baño	22	31.4	651	16.7
# de viviendas con una familia	57	81.4	3516	90.2
# de viviendas utiliza electricidad para cocinar	1	1.4	667	17.1
# de viviendas utiliza el gas volátil para cocinar	6	8.6	1018	26.1
# de viviendas utiliza kerosén para cocinar	-	-	12	0.3
# de viviendas utiliza leña para cocinar	68	97.1	3154	80.9
# de viviendas que tienen una pieza como dormitorio	31	44.3	0	0
# de hogares donde los hombres participan en organizaciones (mayor 18)	26	37.1	1258	32.3
# de hogares donde las mujeres participan en organizaciones (mayor 18)	23	32.9	1545	39.6

**Municipio de San Marcos
COMUNIDAD DE LA TEJERA**

INDICADORES SOCIOECONÓMICOS DE COMUNIDAD VS. MUNICIPIO

Indicadores de línea de base	COMUNIDAD LA TEJERA		Municipal 2011	
	Cant.	%	Cant.	%
Población total	145	100	3898	100
Población femenina	67	46	16,986	100
Población masculina	78	54	8788	51.7
Densidad poblacional	-	-	8198	48.3
Promedio de personas por vivienda		5		
Población menor de 1 año	1	0.7	488	2.9
Población ubicada en el rango de 1 a 4 años	19	13	1399	8.2
Población ubicada en el rango de 5 a 12 años	24	17	3041	17.9
Población ubicada en el rango de 13 a 18 años	26	18	2800	16.5
Población ubicada en el rango de 19 a 30 años	34	23	3891	22.9
Población ubicada en el rango de 31 a 50 años	24	17	3587	21.1
Población ubicada en el rango de 51 a 64 años	11	8	1049	6.2
Población ubicada en el rango de 65 años y más	6	4	731	4.3
Población en edad de trabajar (PET)	-	-	13,299	78.3
Población económicamente activa (PEA)	-	-	-	-
Población económicamente activa (PEA) ocupada	-	-	-	-
Población económicamente activa (PEA) desocupada	-	-	-	-
Población económicamente inactiva	-	-	-	-
# promedio de hogares con ingresos diario per cápita menor a \$ 1.00 (promedio familiar de ___ miembros)	-	-	-	-
# hogares que ingresos les ajusta para alimentarse los 3 tiempos	27	90	3581	91.9
# familias que ingresos les ajusta para alimentarse solo 2 tiempos	3	10	277	7.1
# familias que los ingresos les ajusta para alimentarse solo 1 tiempo	0	0	40	1.0
# familias que reciben remesas	1	3	326	8.4
# familias que trabajan por cuenta propia la tierra	17	57	1853	47.5

PLAN DE DESARROLLO MUNICIPAL DE SAN MARCOS, OCOTEPEQUE

# familias trabajan tierra totalmente pagada	11	37	1774	45.5
# familias trabajan en tierra alquilada y prestada	18	60	417	10.7
# familias que producen alimentos	19	63	1757	45.1
# viviendas donde trabaja una persona por familia	-	--	-	-
# viviendas donde trabajan dos persona por familia	-	-	-	-
# de niños en edad de estudiar	80	55.2	7975	47.0
# de niños en edad escolar que actualmente estudian	36	45	4215	52.9
Niños en edad escolar que actualmente no estudian	44	55	3768	47.2
# de niños en edad preescolar (de 5 a 6 años)	10	12	750	9.4
# de niños que están estudiando preescolar	-	--	-	-
# de niños en edad de estudiar primaria (7 a 12 años)	67	84	2291	28.7
# de niños que estudian primaria	-	-		
Población que representa fuerza de trabajo emergente (13 a 18 años)	26	32	2800	35.1
Fuerza de trabajo emergente que concluyó la primaria (13 a 18 años)	-	-		
# de niños en edad de estudiar plan básico (13 a 15 años)	2	2	1405	17.6
# de niños que actualmente cursan plan básico	-	-		
# de niños en edad de estudiar diversificado (16 a 18 años)	0	0	1395	17.5
# de niños que actualmente cursan diversificado	-	-		
# de hombres en edad de trabajar	63	-	6319	47.5
# de mujeres en edad de trabajar	53	-	6962	52.3
% de mujeres que trabajan remunerada mente (ocupación)	-	-	-	-
% de hombres que trabajan remunerada mente (ocupación)	-	-	-	-
# de madres solteras/ hogares	7	23	984	25.2
# de niños menores o iguales a 4 años	20	14	1887	11.1
# de niños muertos menores de 4 años en el 2011	-	-	13	0.1
Tasa de mortalidad infantil en menores de 5 años	-	-	-	-
Total de niños / niñas nacidos en el 2011	1	0.7	437	2.6
% de partos atendidos por enfermeras	0	0	42	1.1
% de partos atendidos por parteras	0	0	10	0.3
% de partos atendidos por médicos	1	3.3	346	89

PLAN DE DESARROLLO MUNICIPAL DE SAN MARCOS, OCOTEPEQUE

Tasa de desnutrición menores de 5 años	0	0	-	-
# de madres murieron antes, durante o posparto en el 2011	0	0	11	0.1
Tasa de mortalidad materna por mil partos atendidos				
# de personas se enfermaron de paludismo durante el 2011	0	0	22	0.1
# de personas enfermaron de dengue clásico en el 2011	0	0	310	1.8
# de personas se enfermaron de IRAS durante el 2011	2	1	2361	13.9
# de personas enfermaron de dengue hemorrágico el 2011	0	0	41	0.2
# de personas se enfermaron de chagas durante el 2011	1	0.7	8	0
# de personas se enfermaron de tuberculosis el 2011	0	0	0	0
# de niños con discapacidad	0	0	61	0.4
# de viviendas con servicio de agua domiciliar con acueducto	30	100	3145	80.7
# de personas con acceso a eliminación de excretas	-	-	-	-
# de viviendas con servicio de alcantarillado	1	3	-	-
# de viviendas con letrinas	15	50	1288	33.0
# de viviendas con servicio de energía eléctrica domiciliar	7	23	3227	82.8
# total de edificaciones	36	100	5321	100
# de edificaciones públicas y privadas	1	3	-	-
# de viviendas	35	97	3899	73.3
# de viviendas desocupadas	5	14	1422	36.5
# de viviendas ocupadas	30	86	3889	100
# de familias con vivienda propia totalmente pagada	26	87	3145	80.7
# de familias con vivienda propia pagando	1	3	76	1.9
# de familias alquilando vivienda	0	0	456	11.7
# de familias con vivienda cedida o prestada	3	10	222	5.7
# de viviendas en buenas condiciones	1	3	1330	34.1
# de viviendas en regulares condiciones	4	13	1507	38.7
# de viviendas en malas condiciones	25	83	1062	27.2
# de viviendas que no tienen repello	28	93	1736	44.5
# de viviendas tienen piso de tierra	25	83	1329	34.1
# de viviendas sin cielo falso	25	83	2014	51.7

PLAN DE DESARROLLO MUNICIPAL DE SAN MARCOS, OCOTEPEQUE

# de viviendas con techo en mal estado	4	13	317	81.0
# de viviendas con una pieza	1	3	199	5.1
# de viviendas con dos piezas	7	23	380	9.7
# de viviendas con tres piezas	10	33	714	18.3
# de viviendas sin baño	12	40	651	16.7
# de viviendas con una familia	26	87	3516	90.2
# de viviendas utiliza electricidad para cocinar	0	0	667	17.1
# de viviendas utiliza el gas volátil para cocinar	0	0	1018	26.1
# de viviendas utiliza kerosén para cocinar	0	0	12	0.3
# de viviendas utiliza leña para cocinar	30	100	3154	80.9
# de viviendas que tienen una pieza como dormitorio	15	50	0	0
# de hogares donde los hombres participan en organizaciones (mayor 18)	12	40	1258	32.3
# de hogares donde las mujeres participan en organizaciones (mayor 18)	5	17	1545	39.6

Municipio de San Marcos
COMUNIDAD DE MESA GRANDE
 INDICADORES SOCIOECONÓMICOS DE COMUNIDAD VS. MUNICIPIO

PLAN DE DESARROLLO MUNICIPAL DE SAN MARCOS, OCOTEPEQUE

Indicadores de línea de base	COMUNIDAD MESA GRANDE		Municipal 2011	
	Cant.	%	Cant.	%
Población total	445	100	3898	100
Población femenina	221	49.7	16,986	100
Población masculina	224	50.3	8788	51.7
Densidad poblacional	-	-	8198	48.3
Promedio de personas por vivienda		4.7		
Población menor de 1 año	13	2.9	488	2.9
Población ubicada en el rango de 1 a 4 años	46	10.3	1399	8.2
Población ubicada en el rango de 5 a 12 años	84	18.9	3041	17.9
Población ubicada en el rango de 13 a 18 años	66	14.8	2800	16.5
Población ubicada en el rango de 19 a 30 años	107	24.0	3891	22.9
Población ubicada en el rango de 31 a 50 años	84	18.9	3587	21.1
Población ubicada en el rango de 51 a 64 años	24	5.4	1049	6.2
Población ubicada en el rango de 65 años y más	21	4.7	731	4.3
Población en edad de trabajar (PET)	-	-	13,299	78.3
Población económicamente activa (PEA)	-	-	-	-
Población económicamente activa (PEA) ocupada	-	-	-	-
Población económicamente activa (PEA) desocupada	-	-	-	-
Población económicamente inactiva	-	-	-	-
# promedio de hogares con ingresos diario per cápita menor a \$ 1.00 (promedio familiar de ___ miembros)	-	-	-	-
# hogares que ingresos les ajusta para alimentarse los 3 tiempos	83	88.3	3581	91.9
# familias que ingresos les ajusta para alimentarse solo 2 tiempos	11	11.7	277	7.1
# familias que los ingresos les ajusta para alimentarse solo 1 tiempo	-	-	40	1.0
# familias que reciben remesas	1	1.1	326	8.4

# familias que trabajan por cuenta propia la tierra	61	64.9	1853	47.5
# familias trabajan tierra totalmente pagada	66	70.2	1774	45.5

PLAN DE DESARROLLO MUNICIPAL DE SAN MARCOS, OCOTEPEQUE

# familias trabajan en tierra alquilada y prestada	7	7.4	417	10.7
# familias que producen alimentos	66	70.2	1757	45.1
# viviendas donde trabaja una persona por familia	-	-	-	-
# viviendas donde trabajan dos persona por familia	-	-	-	-
# de niños en edad de estudiar	205	46.1	7975	47.0
# de niños en edad escolar que actualmente estudian	103	50.2	4215	52.9
Niños en edad escolar que actualmente no estudian	102	49.8	3768	47.2
# de niños en edad preescolar (de 5 a 6 años)	28	13.7	750	9.4
# de niños que están estudiando preescolar	-	-	-	-
# de niños en edad de estudiar primaria (7 a 12 años)	160	78.0	2291	28.7
# de niños que estudian primaria	-	-		
Población que representa fuerza de trabajo emergente (13 a 18 años)	66	32.2	2800	35.1
Fuerza de trabajo emergente que concluyó la primaria (13 a 18 años)	-	-		
# de niños en edad de estudiar plan básico (13 a 15 años)	9	4.4	1405	17.6
# de niños que actualmente cursan plan básico	-	-		
# de niños en edad de estudiar diversificado (16 a 18 años)	4	2.0	1395	17.5
# de niños que actualmente cursan diversificado	-	-		
# de hombres en edad de trabajar	160		6319	47.5
# de mujeres en edad de trabajar	171		6962	52.3
% de mujeres que trabajan remunerada mente (ocupación)	-	-	-	-
% de hombres que trabajan remunerada mente (ocupación)	-	-	-	-
# de madres solteras/ hogares	24	25.5	984	25.2
# de niños menores o iguales a 4 años	59	13.3	1887	11.1
# de niños muertos menores de 4 años en el 2011	-	-	13	0.1
Tasa de mortalidad infantil en menores de 5 años	-	-	-	-
Total de niños / niñas nacidos en el 2011	7	1.6	437	2.6
% de partos atendidos por enfermeras	-	-	42	1.1
% de partos atendidos por parteras	-	-	10	0.3

% de partos atendidos por médicos	7	7.4	346	89
Tasa de desnutrición menores de 5 años	-	-	-	-

PLAN DE DESARROLLO MUNICIPAL DE SAN MARCOS, OCOTEPEQUE

# de madres murieron antes, durante o posparto en el 2011 Tasa de mortalidad materna por mil partos Atendidos	-	-	11	0.1
# de personas se enfermaron de paludismo durante el 2011	2	0.4	22	0.1
# de personas enfermaron de dengue clásico en el 2011	2	0.4	310	1.8
# de personas se enfermaron de IRAS durante el 2011	22	4.9	2361	13.9
# de personas enfermaron de dengue hemorrágico el 2011	-	-	41	0.2
# de personas se enfermaron de chagas durante el 2011	-	-	8	0
# de personas se enfermaron de tuberculosis el 2011	-	-	0	0
# de niños con discapacidad	2	0.4	61	0.4
# de viviendas con servicio de agua domiciliar con Acueducto	86	91.5	3145	80.7
# de personas con acceso a eliminación de excretas	-	-	-	-
# de viviendas con servicio de alcantarillado	4	4.3	-	-
# de viviendas con letrinas	68	72.3	1288	33.0
# de viviendas con servicio de energía eléctrica Domiciliar	82	87.2	3227	82.8
# total de edificaciones	126	100	5321	100
# de edificaciones públicas y privadas	8	6.3	-	-
# de viviendas	118	100	3899	73.3
# de viviendas desocupadas	24	20.3	1422	36.5
# de viviendas ocupadas	94	79.7	3889	100
# de familias con vivienda propia totalmente pagada	87	92.6	3145	80.7
# de familias con vivienda propia pagando	-	-	76	1.9
# de familias alquilando vivienda	2	2.1	456	11.7
# de familias con vivienda cedida o prestada	5	5.3	222	5.7
# de viviendas en buenas condiciones	21	22.3	1330	34.1
# de viviendas en regulares condiciones	25	26.6	1507	38.7
# de viviendas en malas condiciones	48	51.1	1062	27.2
# de viviendas que no tienen repello	61	64.9	1736	44.5
# de viviendas tienen piso de tierra	50	53.2	1329	34.1

PLAN DE DESARROLLO MUNICIPAL DE SAN MARCOS, OCOTEPEQUE

# de viviendas sin cielo falso	70	74.5	2014	51.7
# de viviendas con techo en mal estado	7	7.4	317	81.0
# de viviendas con una pieza	-	-	199	5.1
# de viviendas con dos piezas	-	-	380	9.7
# de viviendas con tres piezas	-	-	714	18.3
# de viviendas sin baño	-	-	651	16.7
# de viviendas con una familia	-	-	3516	90.2
# de viviendas utiliza electricidad para cocinar	12	12.8	667	17.1
# de viviendas utiliza el gas volátil para cocinar	6	6.4	1018	26.1
# de viviendas utiliza kerosén para cocinar	0	0	12	0.3
# de viviendas utiliza leña para cocinar	94	100	3154	80.9
# de viviendas que tienen una pieza como Dormitorio	-	-	0	0
# de hogares donde los hombres participan en organizaciones (mayor 18)	22	23.4	1258	32.3
# de hogares donde las mujeres participan en organizaciones (mayor 18)	53	56.4	1545	39.6

Municipio de San Marcos
COMUNIDAD DE PLATANARES
INDICADORES SOCIOECONÓMICOS DE COMUNIDAD VS. MUNICIPIO

Indicadores de línea de base	COMUNIDAD PLATANARES		Municipal 2011	
	Cant.	%	Cant.	%
Población total	231	100	3898	100
Población femenina	116	50.2	16,986	100
Población masculina	115	49.8	8788	51.7
Densidad poblacional	-	-	8198	48.3
Promedio de personas por vivienda		3.4		
Población menor de 1 año	9	3.9	488	2.9
Población ubicada en el rango de 1 a 4 años	9	3.9	1399	8.2
Población ubicada en el rango de 5 a 12 años	14	6.1	3041	17.9
Población ubicada en el rango de 13 a 18 años	44	19.0	2800	16.5
Población ubicada en el rango de 19 a 30 años	36	15.6	3891	22.9
Población ubicada en el rango de 31 a 50 años	53	22.9	3587	21.1
Población ubicada en el rango de 51 a 64 años	12	5.2	1049	6.2
Población ubicada en el rango de 65 años y más	10	4.3	731	4.3
Población en edad de trabajar (PET)	-	-	13,299	78.3
Población económicamente activa (PEA)	-	-	-	-
Población económicamente activa (PEA) ocupada	-	-	-	-
Población económicamente activa (PEA) desocupada	-	-	-	-
Población económicamente inactiva	-	-	-	-
# promedio de hogares con ingresos diario per cápita menor a \$ 1.00 (promedio familiar de __ miembros)	-	-	-	-
# hogares que ingresos les ajusta para alimentarse los 3 tiempos	56	93.3	3581	91.9
# familias que ingresos les ajusta para alimentarse solo 2 tiempos	3	5.0	277	7.1
# familias que los ingresos les ajusta para alimentarse solo 1 tiempo	1	1.7	40	1.0
# familias que reciben remesas	2	3.3	326	8.4
# familias que trabajan por cuenta propia la tierra	49	81.7	1853	47.5
# familias trabajan tierra totalmente pagada	51	85.0	1774	45.5

PLAN DE DESARROLLO MUNICIPAL DE SAN MARCOS, OCOTEPEQUE

# familias trabajan en tierra alquilada y prestada	0	0	417	10.7
# familias que producen alimentos	50	83.3	1757	45.1
# viviendas donde trabaja una persona por familia	-	--	-	-
# viviendas donde trabajan dos persona por familia	-	-	-	-
# de niños en edad de estudiar	97	42.0	7975	47.0
# de niños en edad escolar que actualmente estudian	53	54.6	4215	52.9
Niños en edad escolar que actualmente no estudian	44	45.4	3768	47.2
# de niños en edad preescolar (de 5 a 6 años)	13	13.4	750	9.4
# de niños que están estudiando preescolar	-	--	-	-
# de niños en edad de estudiar primaria (7 a 12 años)	75	77.3	2291	28.7
# de niños que estudian primaria	-	-		
Población que representa fuerza de trabajo emergente (13 a 18 años)	36	37.1	2800	35.1
Fuerza de trabajo emergente que concluyó la primaria (13 a 18 años)	-	-		
# de niños en edad de estudiar plan básico (13 a 15 años)	4	4.1	1405	17.6
# de niños que actualmente cursan plan básico	-	-		
# de niños en edad de estudiar diversificado (16 a 18 años)	5	5.2	1395	17.5
# de niños que actualmente cursan diversificado	-	-		
# de hombres en edad de trabajar	86	-	6319	47.5
# de mujeres en edad de trabajar	92	-	6962	52.3
% de mujeres que trabajan remunerada mente (ocupación)	-	-	-	-
% de hombres que trabajan remunerada mente (ocupación)	-	-	-	-
# de madres solteras/ hogares	25	41.7	984	25.2
# de niños menores o iguales a 4 años	23	10.0	1887	11.1
# de niños muertos menores de 4 años en el 2011	0	0	13	0.1
Tasa de mortalidad infantil en menores de 5 años	0	0	-	-
Total de niños / niñas nacidos en el 2011	2	0.9	437	2.6
% de partos atendidos por enfermeras	0	0	42	1.1
% de partos atendidos por parteras	0	0	10	0.3
% de partos atendidos por médicos	2	3.3	346	89
Tasa de desnutrición menores de 5 años	0	0	-	-
# de madres murieron antes, durante o posparto en el 2011	0	0	11	0.1
Tasa de mortalidad materna por mil partos atendidos				

PLAN DE DESARROLLO MUNICIPAL DE SAN MARCOS, OCOTEPEQUE

# de personas se enfermaron de paludismo durante el 2011	0	0	22	0.1
# de personas enfermaron de dengue clásico en el 2011	0	0	310	1.8
# de personas se enfermaron de IRAS durante el 2011	3	1.3	2361	13.9
# de personas enfermaron de dengue hemorrágico el 2011	0	0	41	0.2
# de personas se enfermaron de chagas durante el 2011	0	0	8	0
# de personas se enfermaron de tuberculosis el 2011	0	0	0	0
# de niños con discapacidad	0	0	61	0.4
# de viviendas con servicio de agua domiciliar con acueducto	52	86.7	3145	80.7
# de personas con acceso a eliminación de excretas	-	-	-	-
# de viviendas con servicio de alcantarillado	35	58.3	-	-
# de viviendas con letrinas	14	23.3	1288	33.0
# de viviendas con servicio de energía eléctrica domiciliar	57	95.0	3227	82.8
# total de edificaciones	78	100	5321	100
# de edificaciones públicas y privadas	3	3.8	-	-
# de viviendas	75	96.2	3899	73.3
# de viviendas desocupadas	15	20.0	1422	36.5
# de viviendas ocupadas	60	80.0	3889	100
# de familias con vivienda propia totalmente pagada	58		3145	80.7
# de familias con vivienda propia pagando	0	0	76	1.9
# de familias alquilando vivienda	0	0	456	11.7
# de familias con vivienda cedida o prestada	2	3.3	222	5.7
# de viviendas en buenas condiciones	4	6.7	1330	34.1
# de viviendas en regulares condiciones	24	40.0	1507	38.7
# de viviendas en malas condiciones	32	53.3	1062	27.2
# de viviendas que no tienen repello	42	70	1736	44.5
# de viviendas tienen piso de tierra	33	55	1329	34.1
# de viviendas sin cielo falso	50	83.3	2014	51.7
# de viviendas con techo en mal estado	23	38.3	317	81.0
# de viviendas con una pieza	0	0	199	5.1
# de viviendas con dos piezas	4	6.7	380	9.7
# de viviendas con tres piezas	18	30	714	18.3
# de viviendas sin baño	11	18.3	651	16.7
# de viviendas con una familia	57	95.0	3516	90.2

PLAN DE DESARROLLO MUNICIPAL DE SAN MARCOS, OCOTEPEQUE

# de viviendas utiliza electricidad para cocinar	6	10	667	17.1
# de viviendas utiliza el gas volátil para cocinar	4	6.7	1018	26.1
# de viviendas utiliza kerosén para cocinar	0	0	12	0.3
# de viviendas utiliza leña para cocinar	59	98.3	3154	80.9
# de viviendas que tienen una pieza como dormitorio	30	50	0	0
# de hogares donde los hombres participan en organizaciones (mayor 18)	30	50	1258	32.3
# de hogares donde las mujeres participan en organizaciones (mayor 18)	32	53.3	1545	39.6

**Municipio de San Marcos
COMUNIDAD DE SAN JUAN**

INDICADORES SOCIOECONÓMICOS DE COMUNIDAD VS. MUNICIPIO

Indicadores de línea de base	COMUNIDAD SAN JUAN		Municipal 2011	
	Cant.	%	Cant.	%
Población total	627	100	3898	100
Población femenina	320	51.0	16,986	100
Población masculina	307	49.0	8788	51.7
Densidad poblacional			8198	48.3
Promedio de personas por vivienda		3.9		
Población menor de 1 año	31	4.9	488	2.9
Población ubicada en el rango de 1 a 4 años	46	7.3	1399	8.2
Población ubicada en el rango de 5 a 12 años	122	19.5	3041	17.9
Población ubicada en el rango de 13 a 18 años	96	15.3	2800	16.5
Población ubicada en el rango de 19 a 30 años	149	23.8	3891	22.9
Población ubicada en el rango de 31 a 50 años	132	21.1	3587	21.1
Población ubicada en el rango de 51 a 64 años	28	4.5	1049	6.2
Población ubicada en el rango de 65 años y más	23	3.7	731	4.3
Población en edad de trabajar (PET)	-	-	13,299	78.3
Población económicamente activa (PEA)	-	-	-	-
Población económicamente activa (PEA) ocupada	-	-	-	-
Población económicamente Activa (PEA) desocupada	-	-	-	-
Población económicamente inactiva	-	-	-	-
# promedio de hogares con ingresos diario per cápita menor a \$ 1.00 (promedio familiar de ___ miembros)	-	-	-	-
# hogares que ingresos les ajusta para alimentarse los 3 tiempos	127	99.2	3581	91.9
# familias que ingresos les ajusta para alimentarse solo 2 tiempos	1	0.8	277	7.1
# familias que los ingresos les ajusta para alimentarse solo 1 tiempo	-	-	40	1.0
# familias que reciben remesas	6	4.7	326	8.4
# familias que trabajan por cuenta propia la tierra	116	90.6	1853	47.5

PLAN DE DESARROLLO MUNICIPAL DE SAN MARCOS, OCOTEPEQUE

# familias trabajan tierra totalmente pagada	111	86.7	1774	45.5
# familias trabajan en tierra alquilada y prestada	8	6.3	417	10.7
# familias que producen alimentos	127	99.2	1757	45.1
# viviendas donde trabaja una persona por familia	-	-	-	-
# viviendas donde trabajan dos persona por familia	-	-	-	-
# de niños en edad de estudiar	302	48.2	7975	47.0
# de niños en edad escolar que actualmente estudian	148	49.0	4215	52.9
Niños en edad escolar que actualmente no estudian	154	51.0	3768	47.2
# de niños en edad preescolar (de 5 a 6 años)	40	13.2	750	9.4
# de niños que están estudiando preescolar	-	-	-	-
# de niños en edad de estudiar primaria (7 a 12 años)	251	83.1	2291	28.7
# de niños que estudian primaria	-	-		
Población que representa fuerza de trabajo emergente (13 a 18 años)	96	31.8	2800	35.1
Fuerza de trabajo emergente que concluyó la primaria (13 a 18 años)	-	-		
# de niños en edad de estudiar plan básico (13 a 15 años)	5	1.7	1405	17.6
# de niños que actualmente cursan plan básico	-	-		
# de niños en edad de estudiar diversificado (16 a 18 años)	3	1.0	1395	17.5
# de niños que actualmente cursan diversificado	-	-		
# de hombres en edad de trabajar	233		6319	47.5
# de mujeres en edad de trabajar	237		6962	52.3
% de mujeres que trabajan remunerada mente (ocupación)	-	-	-	-
% de hombres que trabajan remunerada mente (ocupación)	-	-	-	-
# de madres solteras/ hogares	11	8.6	984	25.2
# de niños menores o iguales a 4 años	77	12.3	1887	11.1
# de niños muertos menores de 4 años en el 2011	-	-	13	0.1
Tasa de mortalidad infantil en menores de 5 años	-	-	-	-
Total de niños / niñas nacidos en el 2011	15	2.4	437	2.6
% de partos atendidos por enfermeras	-	-	42	1.1
% de partos atendidos por parteras	-	-	10	0.3
% de partos atendidos por médicos	3	2.3	346	89

PLAN DE DESARROLLO MUNICIPAL DE SAN MARCOS, OCOTEPEQUE

Tasa de desnutrición menores de 5 años	-	-	-	-
# de madres murieron antes, durante o posparto en el 2011	-	-	11	0.1
Tasa de mortalidad materna por mil partos Atendidos	-	-	11	0.1
# de personas se enfermaron de paludismo durante el 2011	-	-	22	0.1
# de personas enfermaron de dengue clásico en el 2011	-	-	310	1.8
# de personas se enfermaron de IRAS durante el 2011	228	36.4	2361	13.9
# de personas enfermaron de dengue hemorrágico el 2011	-	-	41	0.2
# de personas se enfermaron de chagas durante el 2011	-	-	8	0
# de personas se enfermaron de tuberculosis el 2011	-	-	0	0
# de niños con discapacidad	4	0.6	61	0.4
# de viviendas con servicio de agua domiciliar con Acueducto	124	96.9	3145	80.7
# de personas con acceso a eliminación de excretas	-	-	-	-
# de viviendas con servicio de alcantarillado	71	55.5	-	-
# de viviendas con letrinas	47	36.7	1288	33.0
# de viviendas con servicio de energía eléctrica Domiciliar	118	92.2	3227	82.8
# total de edificaciones	161	100	5321	100
# de edificaciones públicas y privadas	4	2.5	-	-
# de viviendas	157	97.5	3899	73.3
# de viviendas desocupadas	29	18.5	1422	36.5
# de viviendas ocupadas	128	81.5	3889	100
# de familias con vivienda propia totalmente pagada	120	76.4	3145	80.7
# de familias con vivienda propia pagando	0	0	76	1.9
# de familias alquilando vivienda	0	0	456	11.7
# de familias con vivienda cedida o prestada	8	5.1	222	5.7
# de viviendas en buenas condiciones	23	14.6	1330	34.1
# de viviendas en regulares condiciones	72	45.9	1507	38.7
# de viviendas en malas condiciones	33	21.0	1062	27.2
# de viviendas que no tienen repello	55	35.0	1736	44.5
# de viviendas tienen piso de tierra	48	30.6	1329	34.1
# de viviendas sin cielo falso	96	61.1	2014	51.7

PLAN DE DESARROLLO MUNICIPAL DE SAN MARCOS, OCOTEPEQUE

# de viviendas con techo en mal estado	12	7.6	317	81.0
# de viviendas con una pieza	2	1.3	199	5.1
# de viviendas con dos piezas	10	6.4	380	9.7
# de viviendas con tres piezas	13	8.3	714	18.3
# de viviendas sin baño	20	12.7	651	16.7
# de viviendas con una familia	118	75.2	3516	90.2
# de viviendas utiliza electricidad para cocinar	15	9.6	667	17.1
# de viviendas utiliza el gas volátil para cocinar	35	22.3	1018	26.1
# de viviendas utiliza kerosén para cocinar	1	0.6	12	0.3
# de viviendas utiliza leña para cocinar	128	81.5	3154	80.9
# de viviendas que tienen una pieza como dormitorio	35	22.3	0	0
# de hogares donde los hombres participan en organizaciones (mayor 18)	45	28.7	1258	32.3
# de hogares donde las mujeres participan en organizaciones (mayor 18)	30	19.1	1545	39.6

Municipio de San Marcos
COMUNIDAD DE AGUA COLORADA
 INDICADORES SOCIOECONÓMICOS DE COMUNIDAD VS. MUNICIPIO

Indicadores de línea de base	COMUNIDAD AGUA COLORADA		Municipal 2011	
	Cant.	%	Cant.	%
Población total	275	100	3898	100
Población femenina	129	46.9	16,986	100
Población masculina	146	53.1	8788	51.7
Densidad poblacional	-	-	8198	48.3
Promedio de personas por vivienda	4-5			
Población menor de 1 año	5	1.8	488	2.9
Población ubicada en el rango de 1 a 4 años	27	9.8	1399	8.2
Población ubicada en el rango de 5 a 12 años	47	17.1	3041	17.9
Población ubicada en el rango de 13 a 18 años	51	18.5	2800	16.5
Población ubicada en el rango de 19 a 30 años	60	21.8	3891	22.9
Población ubicada en el rango de 31 a 50 años	59	21.5	3587	21.1
Población ubicada en el rango de 51 a 64 años	17	6.2	1049	6.2
Población ubicada en el rango de 65 años y más	9	3.3	731	4.3
Población en edad de trabajar (PET)			13,299	78.3
Población económicamente activa (PEA)			-	-
Población económicamente activa (PEA) ocupada			-	-
Población económicamente activa (PEA) desocupada			-	-
Población económicamente inactiva			-	-
# promedio de hogares con ingresos diario per cápita menor a \$ 1.00 (promedio familiar de ___ miembros)	-		-	-
# hogares que ingresos les ajusta para alimentarse los 3 tiempos	58	96.7	3581	91.9
# familias que ingresos les ajusta para alimentarse solo 2 tiempos	2	3.3	277	7.1
# familias que los ingresos les ajusta para alimentarse solo 1 tiempo	-		40	1.0

PLAN DE DESARROLLO MUNICIPAL DE SAN MARCOS, OCOTEPEQUE

% de partos atendidos por parteras	-		10	0.3
% de partos atendidos por médicos	4	6.7	346	89
Tasa de desnutrición menores de 5 años	-		-	-
# de madres murieron antes, durante o posparto en el 2011	-		11	0.1
Tasa de mortalidad materna por mil partos atendidos				
# de personas se enfermaron de paludismo durante el 2011	-		22	0.1
# de personas enfermaron de dengue clásico en el 2011	2	0.7	310	1.8
# de personas se enfermaron de IRAS durante el 2011	6	2.2	2361	13.9
# de personas enfermaron de dengue hemorrágico el 2011	-		41	0.2
# de personas se enfermaron de chagas durante el 2011	-		8	0
# de personas se enfermaron de tuberculosis el 2011	-		0	0
# de niños con discapacidad	-		61	0.4
# de viviendas con servicio de agua domiciliar con acueducto	54	90.0	3145	80.7
# de personas con acceso a eliminación de excretas	-		-	-
# de viviendas con servicio de alcantarillado	20	33.3	-	-
# de viviendas con letrinas	37	61.7	1288	33.0
# de viviendas con servicio de energía eléctrica domiciliar	48	80.0	3227	82.8
# total de edificaciones	77	100	5321	100
# de edificaciones públicas y privadas	1	1.3	-	-
# de viviendas	76	98.7	3899	73.3
# de viviendas desocupadas	16	21.1	1422	36.5
# de viviendas ocupadas	60	78.9	3889	100
# de familias con vivienda propia totalmente pagada	59	98.3	3145	80.7

PLAN DE DESARROLLO MUNICIPAL DE SAN MARCOS, OCOTEPEQUE

# de familias con vivienda propia pagando	1	1.7	76	1.9
# de familias alquilando vivienda	-		456	11.7
# de familias con vivienda cedida o prestada	-		222	5.7
# de viviendas en buenas condiciones	3	5.0	1330	34.1
# de viviendas en regulares condiciones	18	30.0	1507	38.7

# familias que reciben remesas	-		326	8.4
# familias que trabajan por cuenta propia la tierra	54	90.0	1853	47.5
# familias trabajan tierra totalmente pagada	46	76.7	1774	45.5
# familias trabajan en tierra alquilada y prestada	10	16.7	417	10.7
# familias que producen alimentos	53	88.3	1757	45.1
# viviendas donde trabaja una persona por familia	-		-	-
# viviendas donde trabajan dos persona por familia	-		-	-
# de niños en edad de estudiar	134	48.7	7975	47.0
# de niños en edad escolar que actualmente estudian	64	47.8	4215	52.9
Niños en edad escolar que actualmente no estudian	70	52.2	3768	47.2
# de niños en edad preescolar (de 5 a 6 años)	17	12.7	750	9.4
# de niños que están estudiando preescolar	-	--	-	-
# de niños en edad de estudiar primaria (7 a 12 años)	110	82.1	2291	28.7
# de niños que estudian primaria	-			
Población que representa fuerza de trabajo emergente (13 a 18 años)	51	38.1	2800	35.1
Fuerza de trabajo emergente que concluyó la primaria (13 a 18 años)	-			
# de niños en edad de estudiar plan básico (13 a 15 años)	2	1.5	1405	17.6
# de niños que actualmente cursan plan básico	-			
# de niños en edad de estudiar diversificado (16 a 18 años)	5	3.7	1395	17.5
# de niños que actualmente cursan diversificado	-			
# de hombres en edad de trabajar	63		6319	47.5
# de mujeres en edad de trabajar	51		6962	52.3
% de mujeres que trabajan remunerada mente	-		-	-

PLAN DE DESARROLLO MUNICIPAL DE SAN MARCOS, OCOTEPEQUE

(ocupación)				
% de hombres que trabajan remunerada mente (ocupación)	-		-	-
# de madres solteras/ hogares	9	15.0	984	25.2
# de niños menores o iguales a 4 años	32	11.6	1887	11.1
# de niños muertos menores de 4 años en el 2011	-		13	0.1
Tasa de mortalidad infantil en menores de 5 años	-		-	-
Total de niños / niñas nacidos en el 2011	4	1.5	437	2.6
% de partos atendidos por enfermeras	-		42	1.1

# de viviendas en malas condiciones	39	65.0	1062	27.2
# de viviendas que no tienen repello	52	86.7	1736	44.5
# de viviendas tienen piso de tierra	43	71.7	1329	34.1
# de viviendas sin cielo falso	48	80.0	2014	51.7
# de viviendas con techo en mal estado	7	11.7	317	81.0
# de viviendas con una pieza	1	1.7	199	5.1
# de viviendas con dos piezas	1	1.7	380	9.7
# de viviendas con tres piezas	15	25.0	714	18.3
# de viviendas sin baño	27	45.0	651	16.7
# de viviendas con una familia	55	91.7	3516	90.2
# de viviendas utiliza electricidad para cocinar	-		667	17.1
# de viviendas utiliza el gas volátil para cocinar	-		1018	26.1
# de viviendas utiliza kerosén para cocinar	-		12	0.3
# de viviendas utiliza leña para cocinar	60	100	3154	80.9
# de viviendas que tienen una pieza como dormitorio	28	46.6	0	0
# de hogares donde los hombres participan en organizaciones (mayor 18)	13	21.7	1258	32.3
# de hogares donde las mujeres participan en organizaciones (mayor 18)	3	5.0	1545	39.6

**Municipio de San Marcos
COMUNIDAD DE EL GRANZAL
INDICADORES SOCIOECONÓMICOS DE COMUNIDAD VS. MUNICIPIO**

Indicadores de línea de base	COMUNIDAD EL GRANZAL		Municipal 2011	
	Cant.	%	Cant.	%
Población total	729	100	3898	100
Población femenina	380	52.1	16,986	100
Población masculina	349	47.9	8788	51.7
Densidad poblacional			8198	48.3
Promedio de personas por vivienda		4.5		
Población menor de 1 año	16	2.2	488	2.9
Población ubicada en el rango de 1 a 4 años	65	8.9	1399	8.2
Población ubicada en el rango de 5 a 12 años	127	17.4	3041	17.9
Población ubicada en el rango de 13 a 18 años	109	15.0	2800	16.5
Población ubicada en el rango de 19 a 30 años	194	26.0	3891	22.9
Población ubicada en el rango de 31 a 50 años	133	18.2	3587	21.1
Población ubicada en el rango de 51 a 64 años	56	7.7	1049	6.2
Población ubicada en el rango de 65 años y más	29	4.0	731	4.3
Población en edad de trabajar (PET)			13,299	78.3
Población económicamente activa (PEA)			-	-
Población económicamente activa (PEA) ocupada			-	-
Población económicamente activa (PEA) desocupada			-	-
Población económicamente inactiva			-	-
# promedio de hogares con ingresos diario per cápita menor a \$ 1.00 (promedio familiar de __ miembros)			-	-
# hogares que ingresos les ajusta para alimentarse los 3 Tiempos	130	81.8	3581	91.9
# familias que ingresos les ajusta para alimentarse solo	22	13.8	277	7.1

PLAN DE DESARROLLO MUNICIPAL DE SAN MARCOS, OCOTEPEQUE

2 tiempos				
# familias que los ingresos les ajusta para alimentarse solo 1 tiempo	7	4.4	40	1.0
# familias que reciben remesas	6	3.8	326	8.4
# familias que trabajan por cuenta propia la tierra	95	59.7	1853	47.5
# familias trabajan tierra totalmente pagada	63	39.6	1774	45.5

# familias trabajan en tierra alquilada y prestada	70	44.0	417	10.7
# familias que producen alimentos	108	67.9	1757	45.1
# viviendas donde trabaja una persona por familia			-	-
# viviendas donde trabajan dos persona por familia			-	-
# de niños en edad de estudiar	355	48.7	7975	47.0
# de niños en edad escolar que actualmente estudian	159	44.8	4215	52.9
Niños en edad escolar que actualmente no estudian	196	55.2	3768	47.2
# de niños en edad preescolar (de 5 a 6 años)	48	13.5	750	9.4
# de niños que están estudiando preescolar	-	-	-	-
# de niños en edad de estudiar primaria (7 a 12 años)	268	75.5	2291	28.7
# de niños que estudian primaria	-	-		
Población que representa fuerza de trabajo emergente (13 a 18 años)	109	30.7	2800	35.1
Fuerza de trabajo emergente que concluyó la primaria (13 a 18 años)	-	-		
# de niños en edad de estudiar plan básico (13 a 15 años)	29	8.2	1405	17.6
# de niños que actualmente cursan plan básico	-	-		
# de niños en edad de estudiar diversificado (16 a 18 años)	7	20	1395	17.5
# de niños que actualmente cursan diversificado	-	-		
# de hombres en edad de trabajar	277		6319	47.5
# de mujeres en edad de trabajar	299		6962	52.3
% de mujeres que trabajan remunerada mente (ocupación)			-	-
% de hombres que trabajan remunerada mente (ocupación)			-	-
# de madres solteras/ hogares	32	20.1	984	25.2
# de niños menores o iguales a 4 años	81	11.1	1887	11.1
# de niños muertos menores de 4 años en el 2011	0	0	13	0.1

PLAN DE DESARROLLO MUNICIPAL DE SAN MARCOS, OCOTEPEQUE

Tasa de mortalidad infantil en menores de 5 años			-	-
Total de niños / niñas nacidos en el 2011	18	2.5	437	2.6
% de partos atendidos por enfermeras	0	0	42	1.1
% de partos atendidos por parteras	0	0	10	0.3
% de partos atendidos por médicos	16	10.1	346	89
Tasa de desnutrición menores de 5 años			-	-
# de madres murieron antes, durante o posparto en el 2011	1	0.1	11	0.1
Tasa de mortalidad materna por mil partos atendidos				

# de personas se enfermaron de paludismo durante el 2011	0	0	22	0.1
# de personas enfermaron de dengue clásico en el 2011	15	2.1	310	1.8
# de personas se enfermaron de IRAS durante el 2011	62	8.5	2361	13.9
# de personas enfermaron de dengue hemorrágico el 2011	0	0	41	0.2
# de personas se enfermaron de chagas durante el 2011	1	0.1	8	0
# de personas se enfermaron de tuberculosis el 2011	0	0	0	0
# de niños con discapacidad	5	0.7	61	0.4
# de viviendas con servicio de agua domiciliar con Acueducto	134	84.3	3145	80.7
# de personas con acceso a eliminación de excretas			-	-
# de viviendas con servicio de alcantarillado	30	18.9	-	-
# de viviendas con letrinas	37	23.3	1288	33.0
# de viviendas con servicio de energía eléctrica Domiciliar	80	50.3	3227	82.8
# total de edificaciones	231		5321	100
# de edificaciones públicas y privadas	6		-	-
# de viviendas	225		3899	73.3
# de viviendas desocupadas	66		1422	36.5
# de viviendas ocupadas	159		3889	100
# de familias con vivienda propia totalmente pagada	137	86.2	3145	80.7
# de familias con vivienda propia pagando	1	0.6	76	1.9
# de familias alquilando vivienda	1	0.6	456	11.7
# de familias con vivienda cedida o prestada	20	12.6	222	5.7
# de viviendas en buenas condiciones	13	8.2	1330	34.1
# de viviendas en regulares condiciones	52	32.1	1507	38.7
# de viviendas en malas condiciones	94	59.1	1062	27.2

PLAN DE DESARROLLO MUNICIPAL DE SAN MARCOS, OCOTEPEQUE

# de viviendas que no tienen repello	117	73.6	1736	44.5
# de viviendas tienen piso de tierra	104	65.4	1329	34.1
# de viviendas sin cielo falso	139	87.4	2014	51.7
# de viviendas con techo en mal estado	24	15.1	317	81.0
# de viviendas con una pieza	2	1.2	199	5.1
# de viviendas con dos piezas	22	14	380	9.7
# de viviendas con tres piezas	48	30	714	18.3
# de viviendas sin baño	72	45	651	16.7
# de viviendas con una familia	140	88	3516	90.2

# de viviendas utiliza electricidad para cocinar	7	4.4	667	17.1
# de viviendas utiliza el gas volátil para cocinar	22	13.8	1018	26.1
# de viviendas utiliza kerosén para cocinar	0	0	12	0.3
# de viviendas utiliza leña para cocinar	159	100	3154	80.9
# de viviendas que tienen una pieza como dormitorio	98	62	0	0
# de hogares donde los hombres participan en organizaciones (mayor 18)	10	6.3	1258	32.3
# de hogares donde las mujeres participan en organizaciones (mayor 18)	9	5.7	1545	39.6

Municipio de San Marcos
COMUNIDAD DE PLANES Y CUMBRE DEL GRANZAL
INDICADORES SOCIOECONÓMICOS DE COMUNIDAD VS. MUNICIPIO

Indicadores de línea de base	COMUNIDAD Planes del y del Granzal Cumbre del Granzal		Municipal 2011	
	Cant.	%	Cant.	%
Población total	39	100	3898	100
Población femenina	176	100	16,986	100
Población masculina	87	49.4	8788	51.7
Densidad poblacional	89	50.6	8198	48.3
Promedio de personas por vivienda	4.51	--		
Población menor de 1 año	2	1.1	488	2.9
Población ubicada en el rango de 1 a 4 años	17	9.7	1399	8.2
Población ubicada en el rango de 5 a 12 años	24	13.6	3041	17.9
Población ubicada en el rango de 13 a 18 años	27	15.3	2800	16.5
Población ubicada en el rango de 19 a 30 años	48	27.3	3891	22.9
Población ubicada en el rango de 31 a 50 años	42	23.9	3587	21.1
Población ubicada en el rango de 51 a 64 años	12	6.8	1049	6.2
Población ubicada en el rango de 65 años y más	3	1.7	731	4.3
Población en edad de trabajar (PET)	145	82.4	13,299	78.3
Población económicamente activa (PEA)	-	-	-	-
Población económicamente activa (PEA) ocupada	-	-	-	-
Población económicamente activa (PEA) desocupada	-	-	-	-
Población económicamente inactiva	-	-	-	-
# promedio de hogares con ingresos diario per cápita menor a \$ 1.00 (promedio familiar de __ miembros)	-	-	-	-

PLAN DE DESARROLLO MUNICIPAL DE SAN MARCOS, OCOTEPEQUE

# hogares que ingresos les ajusta para alimentarse los 3 tiempos	33	84.6	3581	91.9
# familias que ingresos les ajusta para alimentarse solo 2 tiempos	6	15.4	277	7.1
# familias que los ingresos les ajusta para alimentarse solo 1 tiempo	0	0	40	1.0
# familias que reciben remesas	2	5.1	326	8.4
# familias que trabajan por cuenta propia la tierra	25	64.1	1853	47.5
# familias trabajan tierra totalmente pagada	31	79.5	1774	45.5

# familias trabajan en tierra alquilada y prestada	3	7.7	417	10.7
# familias que producen alimentos	34	87.2	1757	45.1
# viviendas donde trabaja una persona por familia	-	-	-	-
# viviendas donde trabajan dos persona por familia	-	-	-	-
# de niños en edad de estudiar	88	50	7975	47.0
# de niños en edad escolar que actualmente estudian	33	37.5	4215	52.9
Niños en edad escolar que actualmente no estudian	56	63.6	3768	47.2
# de niños en edad preescolar (de 5 a 6 años)	3	3.4	750	9.4
# de niños que están estudiando preescolar	-	-	-	-
# de niños en edad de estudiar primaria (7 a 12 años)	21	23.9	2291	28.7
# de niños que estudian primaria	-	-		
Población que representa fuerza de trabajo emergente (13 a 18 años)	27	30.7	2800	35.1
Fuerza de trabajo emergente que concluyó la primaria (13 a 18 años)	-	-		
# de niños en edad de estudiar plan básico (13 a 15 años)	34	38.6	1405	17.6
# de niños que actualmente cursan plan básico	-	-		
# de niños en edad de estudiar diversificado (16 a 18 años)	17	19.3	1395	17.5
# de niños que actualmente cursan diversificado	-	-		
# de hombres en edad de trabajar	70	48.3	6319	47.5
# de mujeres en edad de trabajar	73	50.3	6962	52.3
% de mujeres que trabajan remunerada mente (ocupación)	-	-	-	-
% de hombres que trabajan remunerada mente (ocupación)	-	-	-	-
# de madres solteras/ hogares	13	33.3	984	25.2
# de niños menores o iguales a 4 años	19	10.8	1887	11.1
# de niños muertos menores de 4 años en el 2011	0	0	13	0.1

PLAN DE DESARROLLO MUNICIPAL DE SAN MARCOS, OCOTEPEQUE

Tasa de mortalidad infantil en menores de 5 años	-	-	-	-
Total de niños / niñas nacidos en el 2011	7	4.0	437	2.6
% de partos atendidos por enfermeras	4	10.3	42	1.1
% de partos atendidos por parteras	0	0	10	0.3
% de partos atendidos por médicos	2	5.1	346	89
Tasa de desnutrición menores de 5 años	-	-	-	-
# de madres murieron antes, durante o posparto en el 2011	0	0	11	0.1
Tasa de mortalidad materna por mil partos atendidos				

# de personas se enfermaron de paludismo durante el 2011	-	-	22	0.1
# de personas enfermaron de dengue clásico en el 2011	0	0	310	1.8
# de personas se enfermaron de IRAS durante el 2011	25	14.2	2361	13.9
# de personas enfermaron de dengue hemorrágico el 2011	0	0	41	0.2
# de personas se enfermaron de chagas durante el 2011	0	0	8	0
# de personas se enfermaron de tuberculosis el 2011	0	0	0	0
# de niños con discapacidad	0	0	61	0.4
# de viviendas con servicio de agua domiciliar con acueducto	7	17.9	3145	80.7
# de personas con acceso a eliminación de excretas	-	-	-	-
# de viviendas con servicio de alcantarillado	-	-	-	-
# de viviendas con letrinas	27	69.2	1288	33.0
# de viviendas con servicio de energía eléctrica domiciliar	26	66.7	3227	82.8
# total de edificaciones	69	100	-	
# de edificaciones públicas y privadas	5	7.2	-	
# de viviendas	39	56.5	-	
# de viviendas desocupadas	25	64.1	-	
# de viviendas ocupadas	39	100	-	
# de familias con vivienda propia totalmente pagada	34	87.2	3145	80.7
# de familias con vivienda propia pagando	1	2.6	76	1.9
# de familias alquilando vivienda	1	2.6	456	11.7
# de familias con vivienda cedida o prestada	3	7.7	222	5.7
# de viviendas en buenas condiciones	3	7.7	1330	34.1
# de viviendas en regulares condiciones	15	38.5	1507	38.7
# de viviendas en malas condiciones	21	53.8	1062	27.2

PLAN DE DESARROLLO MUNICIPAL DE SAN MARCOS, OCOTEPEQUE

# de viviendas utiliza el gas volátil para cocinar	6	15.4	1018	26.1
# de viviendas utiliza kerosén para cocinar	5	12.8	12	0.3
# de viviendas utiliza leña para cocinar	39	100	3154	80.9
# de viviendas que tienen una pieza como dormitorio	0	0	0	0
# de hogares donde los hombres participan en organizaciones (mayor 18)	6	15.4	1258	32.3
# de hogares donde las mujeres participan en organizaciones (mayor 18)	5	12.8	1545	39.6
# de viviendas que no tienen repello	34	87.2	1736	44.5
# de viviendas tienen piso de tierra	21	53.8	1329	34.1
# de viviendas sin cielo falso	30	76.9	2014	51.7
# de viviendas con techo en mal estado	9	23.1	317	81.0
# de viviendas con una pieza	-	-	-	
# de viviendas con dos piezas	-	-	-	
# de viviendas con tres piezas	-	-	-	
# de viviendas sin baño	-	-	-	
# de viviendas con una familia	-	-	-	
# de viviendas utiliza electricidad para cocinar	39	100	667	17.1

**Municipio de San Marcos
COMUNIDAD DE SANTA MARTA
INDICADORES SOCIOECONÓMICOS DE COMUNIDAD VS. MUNICIPIO**

Indicadores de línea de base	COMUNIDAD SANTA MARTA		Municipal 2011	
	Cant.	%	Cant.	%
Población total	531	100	3898	100
Población femenina	273	51.4	16,986	100
Población masculina	258	48.6	8788	51.7
Densidad poblacional	-	-	8198	48.3
Promedio de personas por vivienda		4.2		
Población menor de 1 año	13	2.4	488	2.9
Población ubicada en el rango de 1 a 4 años	45	8.5	1399	8.2
Población ubicada en el rango de 5 a 12 años	93	17.5	3041	17.9
Población ubicada en el rango de 13 a 18 años	100	18.8	2800	16.5
Población ubicada en el rango de 19 a 30 años	108	20.3	3891	22.9
Población ubicada en el rango de 31 a 50 años	115	21.7	3587	21.1
Población ubicada en el rango de 51 a 64 años	38	7.2	1049	6.2

PLAN DE DESARROLLO MUNICIPAL DE SAN MARCOS, OCOTEPEQUE

Población ubicada en el rango de 65 años y más	19	3.6	731	4.3
Población en edad de trabajar (PET)	-	-	13,299	78.3
Población económicamente activa (PEA)	-	-	-	-
Población económicamente activa (PEA) ocupada	-	-	-	-
Población económicamente activa (PEA) desocupada	-	-	-	-
Población económicamente inactiva	-	-	-	-
# promedio de hogares con ingresos diario per cápita menor a \$ 1.00 (promedio familiar de ___ miembros)	-	-	-	-
# hogares que ingresos les ajusta para alimentarse los 3 tiempos	120	96.8	3581	91.9
# familias que ingresos les ajusta para alimentarse solo 2 tiempos	4	3.2	277	7.1
# familias que los ingresos les ajusta para alimentarse solo 1 tiempo	0	0	40	1.0
# familias que reciben remesas	10	8.1	326	8.4
# familias que trabajan por cuenta propia la tierra	99	79.8	1853	47.5
# familias trabajan tierra totalmente pagada	94	75.8	1774	45.5

# familias trabajan en tierra alquilada y prestada	12	9.7	417	10.7
# familias que producen alimentos	95	76.6	1757	45.1
# viviendas donde trabaja una persona por familia	-	--	-	-
# viviendas donde trabajan dos persona por familia	-	-	-	-
# de niños en edad de estudiar	262	49.3	7975	47.0
# de niños en edad escolar que actualmente estudian	143	54.6	4215	52.9
Niños en edad escolar que actualmente no estudian	119	45.4	3768	47.2
# de niños en edad preescolar (de 5 a 6 años)	16	6.1	750	9.4
# de niños que están estudiando preescolar	-	--	-	-
# de niños en edad de estudiar primaria (7 a 12 años)	189	72.1	2291	28.7
# de niños que estudian primaria	-	-		
Población que Representa fuerza de trabajo emergente (13 a 18 años)	100	38.2	2800	35.1
Fuerza de trabajo emergente que concluyó la primaria (13 a 18 años)	-	-		
# de niños en edad de estudiar plan básico (13 a 15 años)	44	16.8	1405	17.6
# de niños que actualmente cursan plan básico	-	-		
# de niños en edad de estudiar diversificado (16 a 18	11	4.2	1395	17.5

PLAN DE DESARROLLO MUNICIPAL DE SAN MARCOS, OCOTEPEQUE

años)				
# de niños que actualmente cursan diversificado	-	-		
# de hombres en edad de trabajar	204	-	6319	47.5
# de mujeres en edad de trabajar	220	-	6962	52.3
% de mujeres que trabajan remunerada mente (ocupación)	-	-	-	-
% de hombres que trabajan remunerada mente (ocupación)	-	-	-	-
# de madres solteras/ hogares	29	23.4	984	25.2
# de niños menores o iguales a 4 años	58	10.9	1887	11.1
# de niños muertos menores de 4 años en el 2011	0	0	13	0.1
Tasa de mortalidad infantil en menores de 5 años			-	-
Total de niños / niñas nacidos en el 2011	15	2.8	437	2.6
% de partos atendidos por enfermeras	1	0.8	42	1.1
% de partos atendidos por parteras	1	0.8	10	0.3
% de partos atendidos por médicos	13	10.5	346	89
Tasa de desnutrición menores de 5 años	0	0	-	-
# de madres murieron antes, durante o posparto en el 2011	0	0	11	0.1

Tasa de mortalidad materna por mil partos atendidos				
# de personas se enfermaron de paludismo durante el 2011	11	2.1	22	0.1
# de personas enfermaron de dengue clásico en el 2011	7	1.3	310	1.8
# de personas se enfermaron de IRAS durante el 2011	43	8.1	2361	13.9
# de personas enfermaron de dengue hemorrágico el 2011	0	0	41	0.2
# de personas se enfermaron de chagas durante el 2011	0	0	8	0
# de personas se enfermaron de tuberculosis el 2011	0	0	0	0
# de niños con discapacidad	0	0	61	0.4
# de viviendas con servicio de agua domiciliar con Acueducto	118	95.2	3145	80.7
# de personas con acceso a eliminación de excretas	-	-	-	-
# de viviendas con servicio de alcantarillado	3	2.4	-	-
# de viviendas con letrinas	104	83.9	1288	33.0
# de viviendas con servicio de energía eléctrica Domiciliar	106	85.5	3227	82.8
# total de edificaciones			5321	100

PLAN DE DESARROLLO MUNICIPAL DE SAN MARCOS, OCOTEPEQUE

# de edificaciones públicas y privadas			-	-
# de viviendas			3899	73.3
# de viviendas desocupadas			1422	36.5
# de viviendas ocupadas	124		3889	100
# de familias con vivienda propia totalmente pagada	113	91.1	3145	80.7
# de familias con vivienda propia pagando	4	3.2	76	1.9
# de familias alquilando vivienda	1	0.8	456	11.7
# de familias con vivienda cedida o prestada	6	4.8	222	5.7
# de viviendas en buenas condiciones	40	32.3	1330	34.1
# de viviendas en regulares condiciones	40	32.3	1507	38.7
# de viviendas en malas condiciones	44	35.5	1062	27.2
# de viviendas que no tienen repello	51	41.1	1736	44.5
# de viviendas tienen piso de tierra	50	40.3	1329	34.1
# de viviendas sin cielo falso	81	65.3	2014	51.7
# de viviendas con techo en mal estado	8	6.5	317	81.0
# de viviendas con una pieza	1		199	5.1
# de viviendas con dos piezas	1		380	9.7
# de viviendas con tres piezas	15		714	18.3

# de viviendas sin baño	27		651	16.7
# de viviendas con una familia	55		3516	90.2
# de viviendas utiliza electricidad para cocinar	16	12.9	667	17.1
# de viviendas utiliza el gas volátil para cocinar	19	15.3	1018	26.1
# de viviendas utiliza kerosén para cocinar	1	0.8	12	0.3
# de viviendas utiliza leña para cocinar	124	100	3154	80.9
# de viviendas que tienen una pieza como dormitorio	28		0	0
# de hogares donde los hombres participan en organizaciones (mayor 18)	20	16.1	1258	32.3
# de hogares donde las mujeres participan en organizaciones (mayor 18)	25	20.2	1545	39.6

**Municipio de San Marcos
COMUNIDAD DE BARRIO GUALJOCO
INDICADORES SOCIOECONÓMICOS DE BARRIO VS. MUNICIPIO**

Indicadores de línea de base	BARRIO GUALJOCO		Municipal 2011	
	Cant.	%	Cant.	%
Población total	74	100	3898	100
Población femenina	36	48.6	16,986	100
Población masculina	38	51.4	8788	51.7
Densidad poblacional	-	-	8198	48.3
Promedio de personas por vivienda	3.8947	-		
Población menor de 1 año	4	5.4	488	2.9
Población ubicada en el rango de 1 a 4 años	7	9.5	1399	8.2
Población ubicada en el rango de 5 a 12 años	17	23.0	3041	17.9
Población ubicada en el rango de 13 a 18 años	9	12.2	2800	16.5
Población ubicada en el rango de 19 a 30 años	21	28.4	3891	22.9
Población ubicada en el rango de 31 a 50 años	11	14.9	3587	21.1
Población ubicada en el rango de 51 a 64 años	3	4.1	1049	6.2
Población ubicada en el rango de 65 años y más	2	2.7	731	4.3

PLAN DE DESARROLLO MUNICIPAL DE SAN MARCOS, OCOTEPEQUE

Población en edad de trabajar (PET)	54	73.0	13,299	78.3
Población económicamente activa (PEA)	-	-	-	-
Población económicamente activa (PEA) ocupada	-	-	-	-
Población económicamente activa (PEA) desocupada	-	-	-	-
Población económicamente inactiva	-	-	-	-
# promedio de hogares con ingresos diario per cápita menor a \$ 1.00 (promedio familiar de ___ miembros)	-	-	-	-
# hogares que ingresos les ajusta para alimentarse los 3 Tiempos	18	94.7	3581	91.9
# familias que ingresos les ajusta para alimentarse solo 2 tiempos	1	5.3	277	7.1
# familias que los ingresos les ajusta para alimentarse solo 1 tiempo	0	0	40	1.0
# familias que reciben remesas	1	5.3	326	8.4
# familias que trabajan por cuenta propia la tierra	4	21.1	1853	47.5
# familias trabajan tierra totalmente pagada	4	21.1	1774	45.5
# familias trabajan en tierra alquilada y prestada	0	0	417	10.7

# familias que producen alimentos	4	21.1	1757	45.1
# viviendas donde trabaja una persona por familia	-	-	-	-
# viviendas donde trabajan dos persona por familia	-	-	-	-
# de niños en edad de estudiar	31	41.9	7975	47.0
# de niños en edad escolar que actualmente estudian	20	64.5	4215	52.9
Niños en edad escolar que actualmente no estudian	11	35.5	3768	47.2
# de niños en edad preescolar (de 5 a 6 años)	7	22.6	750	9.4
# de niños que están estudiando preescolar	-	-	-	-
# de niños en edad de estudiar primaria (7 a 12 años)	10	32.3	2291	28.7
# de niños que estudian primaria	-	-		
Población que representa fuerza de trabajo emergente (13 a 18 años)	9	29.0	2800	35.1
Fuerza de trabajo emergente que concluyó la primaria (13 a 18 años)	-	-		
# de niños en edad de estudiar plan básico (13 a 15 años)	5	16.1	1405	17.6
# de niños que actualmente cursan plan básico	-	-		
# de niños en edad de estudiar diversificado (16 a 18 años)	4	12.9	1395	17.5

PLAN DE DESARROLLO MUNICIPAL DE SAN MARCOS, OCOTEPEQUE

# de niños que actualmente cursan diversificado	-	-		
# de hombres en edad de trabajar	26	48.1	6319	47.5
# de mujeres en edad de trabajar	28	51.9	6962	52.3
% de mujeres que trabajan remunerada mente (ocupación)	-	-	-	-
% de hombres que trabajan remunerada mente (ocupación)	-	-	-	-
# de madres solteras/ hogares	5	26.3	984	25.2
# de niños menores o iguales a 4 años	11	14.9	1887	11.1
# de niños muertos menores de 4 años en el 2011	0	0	13	0.1
Tasa de mortalidad infantil en menores de 5 años	0	0	-	-
Total de niños / niñas nacidos en el 2011	9	12.2	437	2.6
% de partos atendidos por enfermeras	0	0	42	1.1
% de partos atendidos por parteras	0	0	10	0.3
% de partos atendidos por médicos	7	36.8	346	89
Tasa de desnutrición menores de 5 años	-	-	-	-
# de madres murieron antes, durante o posparto en el 2011	0	0	11	0.1
Tasa de mortalidad materna por mil partos atendidos				
# de personas se enfermaron de paludismo durante el 2011	0	0	22	0.1

# de personas enfermaron de dengue clásico en el 2011	1	1.4	310	1.8
# de personas se enfermaron de IRAS durante el 2011	2	2.7	2361	13.9
# de personas enfermaron de dengue hemorrágico el 2011	0	0	41	0.2
# de personas se enfermaron de chagas durante el 2011	0	0	8	0
# de personas se enfermaron de tuberculosis el 2011	0	0	0	0
# de niños con discapacidad	0	0	61	0.4
# de viviendas con servicio de agua domiciliar con Acueducto	7	36.8	3145	80.7
# de personas con acceso a eliminación de excretas	-	-	-	-
# de viviendas con servicio de alcantarillado	9	47.9	-	-
# de viviendas con letrinas	4	21.1	1288	33.0
# de viviendas con servicio de energía eléctrica domiciliar	9	47.4	3227	82.8
# total de edificaciones	26	100	5321	100
# de edificaciones públicas y privadas	2	7.7	-	-
# de viviendas	24	92.3	3899	73.3

PLAN DE DESARROLLO MUNICIPAL DE SAN MARCOS, OCOTEPEQUE

# de viviendas desocupadas	5	20.8	1422	36.5
# de viviendas ocupadas	19	79.2	3889	100
# de familias con vivienda propia totalmente pagada	12	63.2	3145	80.7
# de familias con vivienda propia pagando	3	15.8	76	1.9
# de familias alquilando vivienda	3	15.8	456	11.7
# de familias con vivienda cedida o prestada	1	5.3	222	5.7
# de viviendas en buenas condiciones	4	21.1	1330	34.1
# de viviendas en regulares condiciones	6	31.6	1507	38.7
# de viviendas en malas condiciones	9	47.4	1062	27.2
# de viviendas que no tienen repello	13	68.4	1736	44.5
# de viviendas tienen piso de tierra	11	57.9	1329	34.1
# de viviendas sin cielo falso	13	68.4	2014	51.7
# de viviendas con techo en mal estado	7	36.8	317	81.0
# de viviendas con una pieza	0	-	199	5.1
# de viviendas con dos piezas	0	-	380	9.7
# de viviendas con tres piezas	0	-	714	18.3
# de viviendas sin baño	6	31.6	651	16.7
# de viviendas con una familia	0	-	3516	90.2
# de viviendas utiliza electricidad para cocinar	0	0	667	17.1
# de viviendas utiliza el gas volátil para cocinar	0	0	1018	26.1
# de viviendas utiliza kerosén para cocinar	0	0	12	0.3

# de viviendas utiliza leña para cocinar	19	100	3154	80.9
# de viviendas que tienen una pieza como dormitorio	0	-	0	0
# de hogares donde los hombres participan en organizaciones (mayor 18)	5	26.3	1258	32.3
# de hogares donde las mujeres participan en organizaciones (mayor 18)	7	36.8	1545	39.6

**Municipio de San Marcos
COMUNIDAD DE BARRIO LAS LAJITAS
INDICADORES SOCIOECONÓMICOS DE BARRIO VS. MUNICIPIO**

Indicadores de línea de base	BARRIO LAS LAJITAS		Municipal 2011	
	Cant.	%	Cant.	%
Población total	182	100	3898	100
Población femenina	99	54.4	16,986	100
Población masculina	83	45.6	8788	51.7
Densidad poblacional	-	-	8198	48.3
Promedio de personas por vivienda	4.1363	-		
Población menor de 1 año	7	3.8	488	2.9
Población ubicada en el rango de 1 a 4 años	19	10.4	1399	8.2
Población ubicada en el rango de 5 a 12 años	36	19.8	3041	17.9
Población ubicada en el rango de 13 a 18 años	35	19.2	2800	16.5
Población ubicada en el rango de 19 a 30 años	32	17.6	3891	22.9

PLAN DE DESARROLLO MUNICIPAL DE SAN MARCOS, OCOTEPEQUE

Población ubicada en el rango de 31 a 50 años	35	19.2	3587	21.1
Población ubicada en el rango de 51 a 64 años	11	6.0	1049	6.2
Población ubicada en el rango de 65 años y más	7	3.8	731	4.3
Población en edad de trabajar (PET)	141	77.5	13,299	78.3
Población económicamente activa (PEA)	-	-	-	-
Población económicamente activa (PEA) ocupada	-	-	-	-
Población económicamente activa (PEA) desocupada	-	-	-	-
Población económicamente inactiva	-	-	-	-
# promedio de hogares con ingresos diario per cápita menor a \$ 1.00 (promedio familiar de __ miembros)	-	-	-	-
# hogares que ingresos les ajusta para alimentarse los 3 tiempos	38	86.4	3581	91.9
# familias que ingresos les ajusta para alimentarse solo 2 tiempos	6	13.6	277	7.1
# familias que los ingresos les ajusta para alimentarse solo 1 tiempo	0	0	40	1.0
# familias que reciben remesas	3	6.8	326	8.4
# familias que trabajan por cuenta propia la tierra	8	18.2	1853	47.5
# familias trabajan tierra totalmente pagada	6	13.6	1774	45.5
# familias trabajan en tierra alquilada y prestada	1	2.3	417	10.7

# familias que producen alimentos	6	13.6	1757	45.1
# viviendas donde trabaja una persona por familia	-	-	-	-
# viviendas donde trabajan dos persona por familia	-	-	-	-
# de niños en edad de estudiar	92	50.5	7975	47.0
# de niños en edad escolar que actualmente estudian	60	65.2	4215	52.9
Niños en edad escolar que actualmente no estudian	32	34.8	3768	47.2
# de niños en edad preescolar (de 5 a 6 años)	6	6.5	750	9.4
# de niños que están estudiando preescolar	-	-	-	-
# de niños en edad de estudiar primaria (7 a 12 años)	30	32.6	2291	28.7
# de niños que estudian primaria	-	-		
Población que representa fuerza de trabajo emergente (13 a 18 años)	35	38.0	2800	35.1
Fuerza de trabajo emergente que concluyó la primaria (13 a 18 años)	-	-		
# de niños en edad de estudiar plan básico (13 a 15 años)	21	22.8	1405	17.6

PLAN DE DESARROLLO MUNICIPAL DE SAN MARCOS, OCOTEPEQUE

# de niños que actualmente cursan plan básico	-	-		
# de niños en edad de estudiar diversificado (16 a 18 años)	14	15.2	1395	17.5
# de niños que actualmente cursan diversificado	-	-		
# de hombres en edad de trabajar	64	45.4	6319	47.5
# de mujeres en edad de trabajar	79	56.0	6962	52.3
% de mujeres que trabajan remunerada mente (ocupación)	-	-	-	-
% de hombres que trabajan remunerada mente (ocupación)	-	-	-	-
# de madres solteras/ hogares	14	31.8	984	25.2
# de niños menores o iguales a 4 años	26	14.3	1887	11.1
# de niños muertos menores de 4 años en el 2011	0	0	13	0.1
Tasa de mortalidad infantil en menores de 5 años	0	0	-	-
Total de niños / niñas nacidos en el 2011	8	4.4	437	2.6
% de partos atendidos por enfermeras	2	4.5	42	1.1
% de partos atendidos por parteras	0	0	10	0.3
% de partos atendidos por médicos	4	9.1	346	89
Tasa de desnutrición menores de 5 años	-	-	-	-
# de madres murieron antes, durante o posparto en el 2011	0	0	11	0.1
Tasa de mortalidad materna por mil partos atendidos				
# de personas se enfermaron de paludismo durante el 2011	0	0	22	0.1

PLAN DE DESARROLLO MUNICIPAL DE SAN MARCOS, OCOTEPEQUE

# de personas enfermaron de dengue clásico en el 2011	0	0	310	1.8
# de personas se enfermaron de IRAS durante el 2011	9	4.9	2361	13.9
# de personas enfermaron de dengue hemorrágico el 2011	0	0	41	0.2
# de personas se enfermaron de chagas durante el 2011	0	0	8	0
# de personas se enfermaron de tuberculosis el 2011	0	0	0	0
# de niños con discapacidad	0	0	61	0.4
# de viviendas con servicio de agua domiciliar con acueducto	41	93.2	3145	80.7
# de personas con acceso a eliminación de excretas	-	-	-	-
# de viviendas con servicio de alcantarillado	31	70.5	-	-
# de viviendas con letrinas	2	4.5	1288	33.0
# de viviendas con servicio de energía eléctrica domiciliar	41	93.2	3227	82.8
# total de edificaciones	68	100	5321	100
# de edificaciones públicas y privadas	2	2.9	-	-
# de viviendas	66	97.1	3899	73.3
# de viviendas desocupadas	22	33.3	1422	36.5
# de viviendas ocupadas	44	66.7	3889	100
# de familias con vivienda propia totalmente pagada	35	79.5	3145	80.7
# de familias con vivienda propia pagando	0	0	76	1.9
# de familias alquilando vivienda	6	13.6	456	11.7
# de familias con vivienda cedida o prestada	3	6.8	222	5.7
# de viviendas en buenas condiciones	5	11.4	1330	34.1
# de viviendas en regulares condiciones	34	77.3	1507	38.7
# de viviendas en malas condiciones	5	11.4	1062	27.2
# de viviendas que no tienen repello	27	61.4	1736	44.5
# de viviendas tienen piso de tierra	10	22.7	1329	34.1
# de viviendas sin cielo falso	28	63.6	2014	51.7
# de viviendas con techo en mal estado	5	11.4	317	81.0
# de viviendas con una pieza	-	-	199	5.1
# de viviendas con dos piezas	-	-	380	9.7
# de viviendas con tres piezas	-	-	714	18.3
# de viviendas sin baño	11	25.0	651	16.7
# de viviendas con una familia	-	-	3516	90.2
# de viviendas utiliza electricidad para cocinar	5	11.4	667	17.1
# de viviendas utiliza el gas volátil para cocinar	21	47.7	1018	26.1
# de viviendas utiliza kerosén para cocinar	0	0	12	0.3

PLAN DE DESARROLLO MUNICIPAL DE SAN MARCOS, OCOTEPEQUE

# de viviendas utiliza leña para cocinar	30	68.2	3154	80.9
# de viviendas que tienen una pieza como dormitorio	-	-	0	0
# de hogares donde los hombres participan en organizaciones (mayor 18)	12	27.3	1258	32.3
# de hogares donde las mujeres participan en organizaciones (mayor 18)	19	43.2	1545	39.6

Municipio de San Marcos
COMUNIDAD DE BARRIO SAN SEBASTIAN
INDICADORES SOCIOECONÓMICOS DE BARRIO VS. MUNICIPIO

Indicadores de línea de base	BARRIOSAN SEBASTIAN		Municipal 2011	
	Cant.	%	Cant.	%
Población total	366	100	3898	100
Población femenina	203	55.5	16,986	100
Población masculina	163	44.5	8788	51.7
Densidad poblacional	-	-	8198	48.3
Promedio de personas por vivienda	3.6969	-		
Población menor de 1 año	4	1.1	488	2.9
Población ubicada en el rango de 1 a 4 años	19	5.2	1399	8.2
Población ubicada en el rango de 5 a 12 años	74	20.2	3041	17.9
Población ubicada en el rango de 13 a 18 años	65	17.8	2800	16.5
Población ubicada en el rango de 19 a 30 años	72	19.7	3891	22.9
Población ubicada en el rango de 31 a 50 años	94	25.7	3587	21.1
Población ubicada en el rango de 51 a 64 años	25	6.8	1049	6.2
Población ubicada en el rango de 65 años y más	13	3.6	731	4.3
Población en edad de trabajar (PET)	301	82.2	13,299	78.3
Población económicamente activa (PEA)	-	-	-	-
Población económicamente activa (PEA) ocupada	-	-	-	-
Población económicamente activa (PEA) desocupada	-	-	-	-
Población económicamente inactiva	-	-	-	-
# promedio de hogares con ingresos diario per cápita menor a \$ 1.00 (promedio familiar de __ miembros)	-	-	-	-
# hogares que ingresos les ajusta para alimentarse los 3 tiempos	98	99.0	3581	91.9
# familias que ingresos les ajusta para alimentarse solo 2 tiempos	1	1.0	277	7.1
# familias que los ingresos les ajusta para alimentarse solo 1 tiempo	0	0	40	1.0
# familias que reciben remesas	8	8.1	326	8.4
# familias que trabajan por cuenta propia la tierra	19	19.2	1853	47.5
# familias trabajan tierra totalmente pagada	19	19.2	1774	45.5
# familias trabajan en tierra alquilada y prestada	1	1.0	417	10.7

PLAN DE DESARROLLO MUNICIPAL DE SAN MARCOS, OCOTEPEQUE

# familias que producen alimentos	15	15.2	1757	45.1
# viviendas donde trabaja una persona por familia	-	-	-	-
# viviendas donde trabajan dos persona por familia	-	-	-	-
# de niños en edad de estudiar	174	47.5	7975	47.0
# de niños en edad escolar que actualmente estudian	109	62.6	4215	52.9
Niños en edad escolar que actualmente no estudian	65	37.4	3768	47.2
# de niños en edad preescolar (de 5 a 6 años)	24	13.8	750	9.4
# de niños que están estudiando preescolar	-	-	-	-
# de niños en edad de estudiar primaria (7 a 12 años)	50	28.7	2291	28.7
# de niños que estudian primaria	-	-		
Población que representa fuerza de trabajo emergente (13 a 18 años)	65	37.4	2800	35.1
Fuerza de trabajo emergente que concluyó la primaria (13 a 18 años)	-	-		
# de niños en edad de estudiar plan básico (13 a 15 años)	35	20.1	1405	17.6
# de niños que actualmente cursan plan básico	-	-		
# de niños en edad de estudiar diversificado (16 a 18 años)	30	17.2	1395	17.5
# de niños que actualmente cursan diversificado	-	-		
# de hombres en edad de trabajar	120	39.9	6319	47.5
# de mujeres en edad de trabajar	181	60.1	6962	52.3
% de mujeres que trabajan remunerada mente (ocupación)	-	-	-	-
% de hombres que trabajan remunerada mente (ocupación)	-	-	-	-
# de madres solteras/ hogares	34	34.3	984	25.2
# de niños menores o iguales a 4 años	23	6.3	1887	11.1
# de niños muertos menores de 4 años en el 2011	0	0	13	0.1
Tasa de mortalidad infantil en menores de 5 años	0	0	-	-
Total de niños / niñas nacidos en el 2011	4	1.1	437	2.6
% de partos atendidos por enfermeras	0	0	42	1.1
% de partos atendidos por parteras	0	0	10	0.3
% de partos atendidos por médicos	3	3.0	346	89
Tasa de desnutrición menores de 5 años	-	-	-	-
# de madres murieron antes, durante o posparto en el 2011	0	0	11	0.1
Tasa de mortalidad materna por mil partos atendidos				
# de personas se enfermaron de paludismo durante el 2011	0	0	22	0.1

PLAN DE DESARROLLO MUNICIPAL DE SAN MARCOS, OCOTEPEQUE

# de personas enfermaron de dengue clásico en el 2011	5	1.4	310	1.8
# de personas se enfermaron de IRAS durante el 2011	44	12.0	2361	13.9
# de personas enfermaron de dengue hemorrágico el 2011	0	0	41	0.2
# de personas se enfermaron de chagas durante el 2011	0	0	8	0
# de personas se enfermaron de tuberculosis el 2011	0	0	0	0
# de niños con discapacidad	0	0	61	0.4
# de viviendas con servicio de agua domiciliar con acueducto	87	87.9	3145	80.7
# de personas con acceso a eliminación de excretas	-	-	-	-
# de viviendas con servicio de alcantarillado	99	100	-	-
# de viviendas con letrinas	0	0	1288	33.0
# de viviendas con servicio de energía eléctrica domiciliar	99	100	3227	82.8
# total de edificaciones	140	100	-	
# de edificaciones públicas y privadas	8	5.7	-	
# de viviendas	132	94.3	-	
# de viviendas desocupadas	33	25.0	-	
# de viviendas ocupadas	99	75.0	-	
# de familias con vivienda propia totalmente pagada	59	59.6	3145	80.7
# de familias con vivienda propia pagando	0	0	76	1.9
# de familias alquilando vivienda	32	32.3	456	11.7
# de familias con vivienda cedida o prestada	7	7.1	222	5.7
# de viviendas en buenas condiciones	71	71.7	1330	34.1
# de viviendas en regulares condiciones	25	25.3	1507	38.7
# de viviendas en malas condiciones	3	3.0	1062	27.2
# de viviendas que no tienen repello	10	10.1	1736	44.5
# de viviendas tienen piso de tierra	1	1.0	1329	34.1
# de viviendas sin cielo falso	19	19.2	2014	51.7
# de viviendas con techo en mal estado	4	4.0	317	81.0
# de viviendas con una pieza	-	-	-	
# de viviendas con dos piezas	-	-	-	
# de viviendas con tres piezas	-	-	-	
# de viviendas sin baño			-	
# de viviendas con una familia	-	-	-	
# de viviendas utiliza electricidad para cocinar	25	25.3	667	17.1
# de viviendas utiliza el gas volátil para cocinar	68	68.7	1018	26.1
# de viviendas utiliza kerosén para cocinar	2	2.0	12	0.3

PLAN DE DESARROLLO MUNICIPAL DE SAN MARCOS, OCOTEPEQUE

# de viviendas utiliza leña para cocinar	54	54.5	3154	80.9
# de viviendas que tienen una pieza como dormitorio	-	-	0	0
# de hogares donde los hombres participan en organizaciones (mayor 18)	36	36.4	1258	32.3
# de hogares donde las mujeres participan en organizaciones (mayor 18)	60	60.6	1545	39.6

Municipio de San Marcos
COMUNIDAD DE BARRIO EL CALVARIO
INDICADORES SOCIOECONÓMICOS DE BARRIO VS. MUNICIPIO

Indicadores de línea de base	Barrio EL CALVARIO		Municipal 2011	
	Cant.	%	Cant.	%
Población total	462	100	3898	100
Población femenina	260	56.3	16,986	100
Población masculina	202	43.7	8788	51.7
Densidad poblacional	-	-	8198	48.3
Promedio de personas por vivienda	3.3	-		
Población menor de 1 año	13	2.8		
Población ubicada en el rango de 1 a 4 años	28	6.1	488	2.9
Población ubicada en el rango de 5 a 12 años	65	14.1	1399	8.2
Población ubicada en el rango de 13 a 18 años	88	19	3041	17.9
Población ubicada en el rango de 19 a 30 años	96	20.8	2800	16.5
Población ubicada en el rango de 31 a 50 años	102	22.1	3891	22.9
Población ubicada en el rango de 51 a 64 años	41	8.9	3587	21.1
Población ubicada en el rango de 65 años y más	29	6.3	1049	6.2
Población en edad de trabajar (PET)	199	43.1	731	4.3
Población económicamente activa (PEA)	-	-	13,299	78.3
Población económicamente activa (PEA) ocupada	-	-	-	-
Población económicamente activa (PEA) desocupada	-	-		
Población económicamente inactiva	-	-	-	-
# promedio de hogares con ingresos diario per cápita menor a \$ 1.00 (promedio familiar de ___ miembros)	-	-		
# hogares que ingresos les ajusta para alimentarse los 3 tiempos	126	97.7	-	-
# familias que ingresos les ajusta para alimentarse solo 2 tiempos	3	2.3		
# familias que los ingresos les ajusta para alimentarse solo 1 tiempo	-	-	-	-
# familias que reciben remesas	16	12.4		
# familias que trabajan por cuenta propia la tierra	37	28.7	-	-
# familias trabajan tierra totalmente pagada	-	-		
# familias trabajan en tierra alquilada y prestada	2	1.6		
# familias que producen alimentos	28	21.7		91.9
# viviendas donde trabaja una persona por familia	-	-	3581	
# viviendas donde trabajan dos persona por familia	-	-		
# de niños en edad de estudiar	205	44.4		7.1
# de niños en edad escolar que actualmente estudian	122	59.5	277	

PLAN DE DESARROLLO MUNICIPAL DE SAN MARCOS, OCOTEPEQUE

Niños en edad escolar que actualmente no estudian	83	40.5		
# de niños en edad preescolar (de 5 a 6 años)	26	12.9		1.0
# de niños que están estudiando preescolar	-	-	40	
# de niños en edad de estudiar primaria (7 a 12 años)	76	37.1		
# de niños que estudian primaria	-	-	326	8.4
Población que representa fuerza de trabajo emergente (13 a 18 años)	-	-	1853	47.5
Fuerza de trabajo emergente que concluyó la primaria (13 a 18 años)	-	-	1774	45.5
# de niños en edad de estudiar plan básico (13 a 15 años)	55	26.8	417	10.7
# de niños que actualmente cursan plan básico	-	-	17 57	45.1
# de niños en edad de estudiar diversificado (16 a 18 años)	41	22	-	-
# de niños que actualmente cursan diversificado	-	-	-	-
# de hombres en edad de trabajar	219	110.1	7975	47.0
# de mujeres en edad de trabajar	165	82.1	4215	52.9
% de mujeres que trabajan remuneradamente (ocupación)	-	-	3768	47.2
% de hombres que trabajan remuneradamente (ocupación)	-	-	750	9.4
# de madres solteras/ hogares	34	26.4	-	-
# de niños menores o iguales a 4 años	41	8.1		
# de niños muertos menores de 4 años en el 2005	-	-	2291	28.7
Tasa de mortalidad infantil en menores de 5 años	-	-		
Total de niños / niñas nacidos en el 2005	12	2.6		
% de partos atendidos por enfermeras	-	-	2800	35.1
% de partos atendidos por parteras	-	-		
% de partos atendidos por médicos	12	9.3		
Tasa de desnutrición menores de 5 años	-	-		
# de madres murieron antes, durante o posparto en el 2005	-	-		
Tasa de mortalidad materna por mil partos atendidos	-	-		
# de personas se enfermaron de paludismo durante el 2005	-	-		
# de personas enfermaron de dengue clásico en el 2005	10	2.2	1405	17.6
# de personas se enfermaron de IRAS durante el 2005	51	11.0		
# de personas enfermaron de dengue hemorrágico el 2005	1	0.2		
# de personas se enfermaron de chagas durante el 2005	-	-		
# de personas se enfermaron de tuberculosis el 2005	-	-	1395	17.5
# de niños con discapacidad	1	0.2		
# de viviendas con servicio de agua domiciliar con acueducto	129	100		
# de personas con acceso a eliminación de excretas	-	-		
# de viviendas con servicio de alcantarillado	127	98.4		

PLAN DE DESARROLLO MUNICIPAL DE SAN MARCOS, OCOTEPEQUE

# de viviendas con letrinas	1	0.8	6319	47.5
# de viviendas con servicio de energía eléctrica domiciliar	125	96.9		
# total de edificaciones	159	100	6962	52.3
# de edificaciones públicas y privadas	-	-		
# de viviendas	-	-	-	-
# de viviendas desocupadas	30	18.9		
# de viviendas ocupadas	129	81.1		
# de familias con vivienda propia totalmente pagada	78	60.5	-	-
# de familias con vivienda propia pagando	2	1.6		
# de familias alquilando vivienda	40	31.0		
# de familias con vivienda cedida o prestada	9	7.0	984	25.2
# de viviendas en buenas condiciones	82	63.6		
# de viviendas en regulares condiciones	44	34.1	1887	11.1
# de viviendas en malas condiciones	3	2.3		
# de viviendas que no tienen repello	14	10.9	13	0.1
# de viviendas tienen piso de tierra	5	3.9		
# de viviendas sin cielo falso	29	22.5	-	-
# de viviendas con techo en mal estado	6	4.7		
# de viviendas con una pieza	-	-	437	2.6
# de viviendas con dos piezas	-	-		
# de viviendas con tres piezas	-	-	42	1.1
# de viviendas sin baño	-	-		
# de viviendas con una familia	-	-	10	0.3
# de viviendas utiliza electricidad para cocinar	37	28.7		
# de viviendas utiliza el gas volátil para cocinar	73	56.6	346	89
# de viviendas utiliza kerosén para cocinar	-	-		
# de viviendas utiliza leña para cocinar	71	55.0	-	-
# de viviendas que tienen una pieza como dormitorio	-	-		
# de hogares donde los hombres participan en organizaciones (mayor 18)	61	47.3		
# de hogares donde las mujeres participan en organizaciones (mayor 18)	69	53.5	11	0.1

Municipio de San Marcos
COMUNIDAD DE BARRIO VILLA FLORENCIA
INDICADORES SOCIOECONÓMICOS DE BARRIO VS. MUNICIPIO

Indicadores de línea de base	Barrio Villa Florencia		Municipal 2011	
	Cant.	%	Cant.	%
Población total	158	100		
Población femenina	86	54.4		
Población masculina	72	45.6		
Densidad poblacional	-	-		
Promedio de personas por vivienda	-	-		
Población menor de 1 año	2	1.3		
Población ubicada en el rango de 1 a 4 años	16	10.1		
Población ubicada en el rango de 5 a 12 años	21	13.3		
Población ubicada en el rango de 13 a 18 años	28	17.7		
Población ubicada en el rango de 19 a 30 años	42	26.6		
Población ubicada en el rango de 31 a 50 años	37	23.4		
Población ubicada en el rango de 51 a 64 años	6	3.8		
Población ubicada en el rango de 65 años y más	6	3.8		
Población en edad de trabajar (PET)	65	41.1		
Población económicamente activa (PEA)	-	-		
Población económicamente activa (PEA) ocupada	-	-		
Población económicamente activa (PEA) desocupada	-	-		
Población económicamente inactiva	-	-		
# promedio de hogares con ingresos diario per cápita menor a \$ 1.00 (promedio familiar de ___ miembros)	-	-		
# hogares que ingresos les ajusta para alimentarse los 3 tiempos	40	100		
# familias que ingresos les ajusta para alimentarse solo 2 tiempos	-	-		
# familias que los ingresos les ajusta para alimentarse solo 1 tiempo	-	-		
# familias que reciben remesas	5	12.5		
# familias que trabajan por cuenta propia la tierra	4	10		
# familias trabajan tierra totalmente pagada	4	10		
# familias trabajan en tierra alquilada y prestada	-	-		
# familias que producen alimentos	2	5		
# viviendas donde trabaja una persona por familia	-	-		

PLAN DE DESARROLLO MUNICIPAL DE SAN MARCOS, OCOTEPEQUE

# viviendas donde trabajan dos persona por familia	-	-		
# de niños en edad de estudiar	62	39		
# de niños en edad escolar que actualmente estudian	36	58		
Niños en edad escolar que actualmente no estudian	26	41.9		
# de niños en edad preescolar (de 5 a 6 años)	6	9.7		
# de niños que están estudiando preescolar	-	-		
# de niños en edad de estudiar primaria (7 a 12 años)	25	40.3		
# de niños que estudian primaria	-	-		
Población que representa fuerza de trabajo emergente (13 a 18 años)	-	-		
Fuerza de trabajo emergente que concluyó la primaria (13 a 18 años)	-	-		
# de niños en edad de estudiar plan básico (13 a 15 años)	-	-		
# de niños que actualmente cursan plan básico	14	22.6		
# de niños en edad de estudiar diversificado (16 a 18 años)	-	-		
# de niños que actualmente cursan diversificado	17	27.4		
# de hombres en edad de trabajar	58	45.7		
# de mujeres en edad de trabajar	69	54.3		
% de mujeres que trabajan remuneradamente (ocupación)	-	-		
% de hombres que trabajan remuneradamente (ocupación)	-	-		
# de madres solteras/ hogares	6	15		
# de niños menores o iguales a 4 años	18	11.4		
# de niños muertos menores de 4 años en el 2005	-	-		
Tasa de mortalidad infantil en menores de 5 años	-	-		
Total de niños / niñas nacidos en el 2005	-	-		
% de partos atendidos por enfermeras	-	-		
% de partos atendidos por parteras	-	-		
% de partos atendidos por médicos	-	-		
Tasa de desnutrición menores de 5 años	-	-		
# de madres murieron antes, durante o posparto en el 2005	-	-		
Tasa de mortalidad materna por mil partos atendidos	-	-		

PLAN DE DESARROLLO MUNICIPAL DE SAN MARCOS, OCOTEPEQUE

# de personas se enfermaron de paludismo durante el 2005	-	-		
# de personas enfermaron de dengue clásico en el 2005	-	-		
# de personas se enfermaron de IRAS durante el 2005	14	8.9		
# de personas enfermaron de dengue hemorrágico el 2005	-	-		
# de personas se enfermaron de chagas durante el 2005	-	-		
# de personas se enfermaron de tuberculosis el 2005	-	-		
# de niños con discapacidad	1	0.6		
# de viviendas con servicio de agua domiciliar con acueducto	39	97.5		
# de personas con acceso a eliminación de excretas	-	-		
# de viviendas con servicio de alcantarillado	-	-		
# de viviendas con letrinas	3	7.5		
# de viviendas con servicio de energía eléctrica domiciliar	39	97.5		
# total de edificaciones	56	100		
# de edificaciones públicas y privadas	-	-		
# de viviendas	56	100		
# de viviendas desocupadas	16	28.6		
# de viviendas ocupadas	40	71.4		
# de familias con vivienda propia totalmente pagada	30	75		
# de familias con vivienda propia pagando	5	12.5		
# de familias alquilando vivienda	2	5.0		
# de familias con vivienda cedida o prestada	3	7.5		
# de viviendas en buenas condiciones	17	42.5		
# de viviendas en regulares condiciones	19	47.5		
# de viviendas en malas condiciones	4	10		
# de viviendas que no tienen repello	12	30		
# de viviendas tienen piso de tierra	5	12.5		
# de viviendas sin cielo falso	17	42.5		
# de viviendas con techo en mal estado	3	7.5		
# de viviendas con una pieza	-	-		
# de viviendas con dos piezas	-	-		
# de viviendas con tres piezas	-	-		

PLAN DE DESARROLLO MUNICIPAL DE SAN MARCOS, OCOTEPEQUE

# de viviendas sin baño	-	-		
# de viviendas con una familia	-	-		
# de viviendas utiliza electricidad para cocinar	10	25		
# de viviendas utiliza el gas volátil para cocinar	23	57.5		
# de viviendas utiliza kerosén para cocinar	-	-		
# de viviendas utiliza leña para cocinar	20	50		
# de viviendas que tienen una pieza como dormitorio	-	-		
# de hogares donde los hombres participan en organizaciones (mayor 18)	11	27.5		
# de hogares donde las mujeres participan en organizaciones (mayor 18)	19	47.5		

**Consolidado Financiamiento del Plan de Desarrollo Comunitario
Consolidado Financiamiento del Plan de Desarrollo Comunitario de EL PINAL**

Temática de desarrollo	# ideas proyecto	Costo Total	Financiamiento		
			Comunidad 15%	Municipal 35	Otros 50
1. Ordenamiento territorial	4	57,000.00	8,550.00	19,950.00	28,500.00
2. Salud y Nutrición	3	40,000.00	6,000.00	14,000.00	20,000.00
3. Educación	4	255,000.00	38,250.00	89,250.00	127,500.00
4. Recursos Naturales y Ambiente	5	194,500.00	29,175.00	68,075.00	97,250.00
5. Grupos Vulnerables	5	855,000.00	128,250.00	299,250.00	427,500.00
6. Vivienda	2	440,000.00	66,000.00	154,000.00	220,000.00
7. Agua y Saneamiento	1	1,500,000.00	225,000.00	525,000.00	750,000.00
8. Economía	5	820,000.00	123,000.00	287,000.00	410,000.00
9. Seguridad Alimentaria	1	75,000.00	11,250.00	26,250.00	37,500.00
10. Tierra	2	1,100,000.00	165,000.00	385,000.00	550,000.00
11. Participación	3	12,500.00	1,875.00	4,375.00	6,250.00
12. Seguridad Ciudadana	1	45,000.00	6,750.00	15,750.00	22,500.00
13. Infraestructura Social	6	3,250,000.00	457,500.00	1067,500.00	1525,000.00
14. Turismo	-	-	0.00	0.00	0.00
TOTAL	42	8,444,000.00	1,266,600.00	2,955,400.00	4,222,000.00

Consolidado Financiamiento del Plan de Desarrollo Comunitario de EL PRADO

Temática de desarrollo	# ideas proyecto	Costo Total	Financiamiento		
			Comunidad 15%	Municipal 35%	Otros 50%
1. Ordenamiento territorial	2	5,500.00	825.00	1,925.00	2,750.00
2. Salud y Nutrición	4	27,000.00	4,050.00	9,450.00	13,500.00
3. Educación	7	113,000.00	16,950.00	39,550.00	56,500.00
4. Recursos Naturales y Ambiente	9	546,000.00	81,900.00	191,100.00	273,000.00
5. Grupos Vulnerables	8	729,000.00	109,350.00	255,150.00	364,500.00
6. Vivienda	5	4690,000.00	703,500.00	1641,500.00	2345,000.00
7. Agua y Saneamiento	5	185,000.00	27,750.00	64,750.00	92,500.00
8. Economía	2	103,000.00	15,450.00	36,050.00	51,500.00
9. Seguridad Alimentaria	3	70,000.00	10,500.00	24,500.00	35,000.00
10. Tierra	2	240,000.00	36,000.00	84,000.00	120,000.00
11. Participación	4	19,000.00	2,850.00	6,650.00	9,500.00
12. Seguridad Ciudadana	3	72,000.00	10,800.00	25,200.00	36,000.00
13. Infraestructura Social	7	1750,000.00	262,500.00	612,500.00	875,000.00
14. Turismo	0	0.00	0.00	0.00	0.00
TOTAL	61	8,549,500.00	1,282,425.00	2,992,325.00	4,274,750.00

Consolidado Financiamiento del Plan de Desarrollo Comunitario de BUENOS AIRES EL JARALON

Temática de desarrollo	# ideas proyecto	Costo Total	Financiamiento		
			Comunidad	Municipal	Otros
1. Ordenamiento territorial	3	112,000.00	16,800.00	39,200.00	56,000.00
2. Salud y Nutrición	4	29,000.00	4,350.00	10,150.00	14,500.00
3. Educación	5	230,000.00	34,500.00	80,500.00	115,000.00
4. Recursos Naturales y Ambiente	6	223,500.00	33,525.00	78,225.00	111,750.00
5. Grupos Vulnerables	10	2,262,000.00	339,300.00	791,700.00	1131,000.00
6. Vivienda	7	1,465,500.00	219,825.00	512,925.00	732,750.00
7. Agua y Saneamiento	5	750,000.00	112,500.00	262,500.00	375,000.00
8. Economía	7	438,000.00	65,700.00	153,300.00	219,000.00
9. Seguridad Alimentaria	3	88,000.00	13,200.00	30,800.00	44,000.00
10. Tierra	1	300,000.00	45,000.00	105,000.00	150,000.00
11. Participación	4	19,000.00	2,850.00	6,650.00	9,500.00
12. Seguridad Ciudadana	3	120,000.00	18,000.00	42,000.00	60,000.00
13. Infraestructura Social	12	2,400,000.00	360,000.00	840,000.00	1200,000.00
14. Turismo	1	200,000.00	30,000.00	70,000.00	100,000.00
TOTAL	71	8,637,000.00	1,295,550.00	3,022,950.00	4,318,500.00

Consolidado Financiamiento del Plan de Desarrollo Comunitario de LA CUMBRE DEL JARALON

Temática de desarrollo	# ideas proyecto	Costo Total	Financiamiento		
			Comunidad	Municipal	Otros
1. Ordenamiento territorial	3	502,000.00	75,300.00	175,700.00	251,000.00
2. Salud y Nutrición	5	73,000.00	10,950.00	25,550.00	36,500.00
3. Educación	10	766,000.00	114,900.00	268,100.00	383,000.00
4. Recursos Naturales y Ambiente	5	211,000.00	31,650.00	73,850.00	105,500.00
5. Grupos Vulnerables	8	2,330,000.00	349,500.00	815,500.00	1165,000.00
6. Vivienda	5	2,600,000.00	390,000.00	910,000.00	1300,000.00
7. Agua y Saneamiento	2	1,500,000.00	225,000.00	525,000.00	750,000.00
8. Economía	5	625,000.00	93,750.00	218,750.00	312,500.00
9. Seguridad Alimentaria	2	98,000.00	14,700.00	34,300.00	49,000.00
10. Tierra	2	1,650,000.00	247,500.00	577,500.00	825,000.00
11. Participación	4	19,000.00	2,850.00	6,650.00	9,500.00
12. Seguridad Ciudadana	3	120,000.00	18,000.00	42,000.00	60,000.00
13. Infraestructura Social	6	4,150,000.00	622,500.00	1452,500.00	2075,000.00
14. Turismo	-	-	0.00	0.00	0.00
TOTAL	60	14,644,000.00	2,196,600.00	5,125,400.00	7,322,000.00

Consolidado Financiamiento del Plan de Desarrollo Comunitario de CUNCE

Temática de desarrollo	# ideas proyecto	Costo Total	Financiamiento		
			Comunidad	Municipal	Otros
1. Ordenamiento territorial	4	20,000.00	3,000.00	7,000.00	10,000.00
2. Salud y Nutrición	4	890,000.00	133,500.00	311,500.00	445,000.00
3. Educación	4	30,000.00	4,500.00	10,500.00	15,000.00
4. Recursos Naturales y Ambiente	9	1371,500.00	205,725.00	480,025.00	685,750.00
5. Grupos Vulnerables	11	812,000.00	121,800.00	284,200.00	406,000.00
6. Vivienda	7	2265,500.00	339,825.00	792,925.00	1132,750.00
7. Agua y Saneamiento	5	2905,000.00	435,750.00	1016,750.00	1452,500.00
8. Economía	7	1890,000.00	283,500.00	661,500.00	945,000.00
9. Seguridad Alimentaria	2	110,000.00	16,500.00	38,500.00	55,000.00
10. Tierra	2	1180,000.00	177,000.00	413,000.00	590,000.00
11. Participación	1	75,000.00	11,250.00	26,250.00	37,500.00
12. Seguridad Ciudadana	4	270,000.00	40,500.00	94,500.00	135,000.00
13. Infraestructura Social	9	3360,000.00	504,000.00	1176,000.00	1680,000.00
14. Turismo	0	0.00	0.00	0.00	0.00
TOTAL	69	15,179,000.00	2,276,850.00	5,312,650.00	7,589,500.00

Consolidado Financiamiento del Plan de Desarrollo Comunitario de POTRERILLOS

Temática de desarrollo	# ideas proyecto	Costo Total	Financiamiento		
			Comunidad	Municipal	Otros
1. Ordenamiento territorial	0	0	0.00	0.00	0.00
2. Salud y Nutrición	7	90,000.00	13,500.00	31,500.00	45,000.00
3. Educación	3	120,000.00	18,000.00	42,000.00	60,000.00
4. Recursos Naturales y Ambiente	5	265,000.00	39,750.00	92,750.00	132,500.00
5. Grupos Vulnerables	4	250,000.00	37,500.00	87,500.00	125,000.00
6. Vivienda	6	1331,000.00	199,650.00	465,850.00	665,500.00
7. Agua y Saneamiento	3	1100,000.00	165,000.00	385,000.00	550,000.00
8. Economía	5	200,000.00	30,000.00	70,000.00	100,000.00
9. Seguridad Alimentaria	1	90,000.00	13,500.00	31,500.00	45,000.00
10. Tierra			0.00	0.00	0.00
11. Participación	2	12,000.00	1,800.00	4,200.00	6,000.00
12. Seguridad Ciudadana	3	45,000.00	6,750.00	15,750.00	22,500.00
13. Infraestructura Social	7	2790,000.00	418,500.00	976,500.00	1395,000.00
14. Turismo			0.00	0.00	0.00
TOTAL	46	6,293,000.00	943,950.00	2202,550.00	3146,500.00

Consolidado Financiamiento del Plan de Desarrollo Comunitario de EL REFUGIO

Temática de desarrollo	# ideas proyecto	Costo Total	Financiamiento		
			Comunidad	Municipal	Otros
1. Ordenamiento territorial	2	20,000.00	3,000.00	7,000.00	10,000.00
2. Salud y Nutrición	5	53,000.00	7,950.00	18,550.00	26,500.00
3. Educación	3	60,000.00	9,000.00	21,000.00	30,000.00
4. Recursos Naturales y Ambiente	5	322,000.00	48,300.00	112,700.00	161,000.00
5. Grupos Vulnerables	7	445,000.00	66,750.00	155,750.00	222,500.00
6. Vivienda	4	1,045,000.00	156,750.00	365,750.00	522,500.00
7. Agua y Saneamiento	3	515,000.00	77,250.00	180,250.00	257,500.00
8. Economía	7	1,010,000.00	151,500.00	353,500.00	505,000.00
9. Seguridad Alimentaria	3	185,000.00	27,750.00	64,750.00	92,500.00
10. Tierra	1	20,000.00	3,000.00	7,000.00	10,000.00
11. Participación	3	15,000.00	2,250.00	5,250.00	7,500.00
12. Seguridad Ciudadana	3	30,000.00	4,500.00	10,500.00	15,000.00
13. Infraestructura Social	6	1,720,000.00	258,000.00	602,000.00	860,000.00
14. Turismo	-	-	0.00	0.00	0.00
TOTAL	52	5,440,000.00	816,000.00	1,904,000.00	2,720,000.00

Consolidado Financiamiento del Plan de Desarrollo Comunitario de LLANO DEL HORCON

Temática de desarrollo	# ideas proyecto	Costo Total	Financiamiento		
			Comunidad	Municipal	Otros
1. Ordenamiento territorial	2	30,000.00	4,500.00	10,500.00	15,000.00
2. Salud y Nutrición	5	880,500.00	132,075.00	308,175.00	440,250.00
3. Educación	12	980,000.00	147,000.00	343,000.00	490,000.00
4. Recursos Naturales y Ambiente	8	394,000.00	59,100.00	137,900.00	197,000.00
5. Grupos Vulnerables	10	2,906,000.00	435,900.00	1017,100.00	1453,000.00
6. Vivienda	6	4,680,000.00	702,000.00	1638,000.00	2340,000.00
7. Agua y Saneamiento	5	385,000.00	57,750.00	134,750.00	192,500.00
8. Economía	7	1,242,000.00	186,300.00	434,700.00	621,000.00
9. Seguridad Alimentaria	4	530,000.00	79,500.00	185,500.00	265,000.00
10. Tierra	3	380,000.00	57,000.00	133,000.00	190,000.00
11. Participación	6	36,000.00	5,400.00	12,600.00	18,000.00
12. Seguridad Ciudadana	3	60,000.00	9,000.00	21,000.00	30,000.00
13. Infraestructura Social	3	1,590,000.00	238,500.00	556,500.00	795,000.00
14. Turismo	0	0	0.00	0.00	0.00
TOTAL	74	14,093,500.00	2,120,175.00	4,947,075.00	7,067,250.00

Consolidado Financiamiento del Plan de Desarrollo Comunitario de EL CARRIZAL

Temática de desarrollo	# ideas proyecto	Costo Total	Financiamiento		
			Comunidad	Municipal	Otros
1. Ordenamiento territorial	5	26,000.00	3,900.00	9,100.00	13,000.00
2. Salud y Nutrición	4	45,000.00	6,750.00	15,750.00	22,500.00
3. Educación	7	450,000.00	67,500.00	157,500.00	225,000.00
4. Recursos Naturales y Ambiente	6	805,000.00	120,750.00	281,750.00	402,500.00
5. Grupos Vulnerables	8	225,000.00	33,750.00	78,750.00	112,500.00
6. Vivienda	4	8,300,000.00	1245,000.00	2905,000.00	4150,000.00
7. Agua y Saneamiento	7	1,315,000.000	197,250.00	460,250.00	657,500.00
8. Economía	7	2,116,000.00	317,400.00	740,600.00	1058,000.00
9. Seguridad Alimentaria	3	315,000.00	47,250.00	110,250.00	157,500.00
10. Tierra	3	320,000.00	48,000.00	112,000.00	160,000.00
11. Participación	5	28,000.00	4,200.00	9,800.00	14,000.00
12. Seguridad Ciudadana	3	0	0.00	0.00	0.00
13. Infraestructura Social	10	10,300,000.00	1545,000.00	3605,000.00	5150,000.00
14. Turismo	1	400,000.00	60,000.00	140,000.00	200,000.00
TOTAL	73	24,645,000.00	3,696,750.00	8,625,750.00	12,322,500.00

Consolidado Financiamiento del Plan de Desarrollo Comunitario de BARRANQUITO COLORADO

Temática de desarrollo	# ideas proyecto	Costo Total	Financiamiento		
			Comunidad	Municipal	Otros
1. Ordenamiento territorial	2	5,000.00	750.00	1,750.00	2,500.00
2. Salud y Nutrición	3	7,500.00	1,125.00	2,625.00	3,750.00
3. Educación	5	400,000.00	60,000.00	140,000.00	200,000.00
4. Recursos Naturales y Ambiente	5	205,000.00	30,750.00	71,750.00	102,500.00
5. Grupos Vulnerables	7	2,280,000.00	342,000.00	798,000.00	1,140,000.00
6. Vivienda	5	1,235,000.00	185,250.00	432,250.00	617,500.00
7. Agua y Saneamiento	1	100,000.00	15,000.00	35,000.00	50,000.00
8. Economía	3	760,000.00	114,000.00	266,000.00	380,000.00
9. Seguridad Alimentaria	3	91,000.00	13,650.00	31,850.00	45,500.00
10. Tierra	0	0	0.00	0.00	0.00
11. Participación	4	36,000.00	5,400.00	12,600.00	18,000.00
12. Seguridad Ciudadana	3	0	0.00	0.00	0.00
13. Infraestructura Social	8	2,600,000.00	390,000.00	910,000.00	1,300,000.00
14. Turismo	0	0	0.00	0.00	0.00
TOTAL	49	7,719,500.00	1,157,925.00	2,701,825.00	3,859,750.00

Consolidado Financiamiento del Plan de Desarrollo Comunitario de LA LIMA

Temática de desarrollo	# ideas	Costo Total	Financiamiento		
	proyect		Comunida d	Municipal	Otros
1. Ordenamiento territorial	6	24,500.00	3,675.00	8,575.00	12,250.00
2. Salud y Nutrición	3	106,000.00	15,900.00	37,100.00	53,000.00
3. Educación	6	171,000.00	25,650.00	59,850.00	85,500.00
4. Recursos Naturales y Ambiente	10	141,000.00	21,150.00	49,350.00	70,500.00
5. Grupos Vulnerables	9	296,000.00	21,900.00	51,100.00	73,000.00
6. Vivienda	3	630,000.00	88,200.00	205,800.00	294,000.00
7. Agua y Saneamiento	3	1,020,000.00	153,000.00	357,000.00	510,000.00
8. Economía	3	210,000.00	31,500.00	73,500.00	105,000.00
9. Seguridad Alimentaria	4	57,000.00	8,550.00	19,950.00	28,500.00
10. Tierra	1	2,000.00	300.00	700.00	1,000.00
11. Participación	1	6,000.00	450.00	1,050.00	1,500.00
12. Seguridad Ciudadana	3	-	0.00	0.00	0.00
13. Infraestructura Social	6	2,600,000.00	427,500.00	997,500.00	1,425,000.00
14. Turismo	-	-	0.00	0.00	0.00
TOTAL	58	5,263,500.0	797,775.0 0	1,861,475.00	2,659,250.00

Consolidado Financiamiento del Plan de Desarrollo Comunitario de PASHAPA

Temática de desarrollo	# ideas proyecto	Costo Total	Financiamiento		
			Comunidad	Municipal	Otros
1. Ordenamiento territorial	6	54,000.00	8,100.00	18,900.00	27,000.00
2. Salud y Nutrición	3	68,000.00	10,200.00	23,800.00	34,000.00
3. Educación	8	333,500.00	50,025.00	116,725.00	166,750.00
4. Recursos Naturales y Ambiente	3	64,000.00	9,600.00	22,400.00	32,000.00
5. Grupos Vulnerables	7	212,500.00	31,875.00	74,375.00	106,250.00
6. Vivienda	4	2,700,000.00	405,000.00	945,000.00	1350,000.00
7. Agua y Saneamiento	6	1,304,000.00	195,600.00	456,400.00	652,000.00
8. Economía	3	355,000.00	53,250.00	124,250.00	177,500.00
9. Seguridad Alimentaria	1	75,000.00	11,250.00	26,250.00	37,500.00
10. Tierra	0	00.00	0.00	0.00	0.00
11. Participación	2	10,500.00	1,575.00	3,675.00	5,250.00
12. Seguridad Ciudadana	3	-	0.00	0.00	0.00
13. Infraestructura Social	6	1,685,000.00	252,750.00	589,750.00	842,500.00
14. Turismo	-	-	0.00	0.00	0.00
TOTAL	52	6,861,500.00	1,029,225.00	2,401,525.00	3,430,750.00

Consolidado Financiamiento del Plan de Desarrollo Comunitario de PLANES DEL PLAYON

Temática de desarrollo	# ideas proyecto	Costo Total	Financiamiento		
			Comunidad	Municipal	Otros
1. Ordenamiento territorial	2	10,000.00	1,500.00	3,500.00	5,000.00
2. Salud y Nutrición	3	16,500.00	2,475.00	5,775.00	8,250.00
3. Educación	4	57,000.00	8,550.00	19,950.00	28,500.00
4. Recursos Naturales y Ambiente	5	84,000.00	12,600.00	29,400.00	42,000.00
5. Grupos Vulnerables	3	369,000.00	55,350.00	129,150.00	184,500.00
6. Vivienda	4	2,125,000.00	318,750.00	743,750.00	1,062,500.00
7. Agua y Saneamiento	2	1,000,000.00	150,000.00	350,000.00	500,000.00
8. Economía	6	333,000.00	49,950.00	116,550.00	166,500.00
9. Seguridad Alimentaria	2	69,000.00	10,350.00	24,150.00	34,500.00
10. Tierra	0		0.00	0.00	0.00
11. Participación	3	23,000.00	3,450.00	8,050.00	11,500.00
12. Seguridad Ciudadana	3	36,000.00	5,400.00	12,600.00	18,000.00
13. Infraestructura Social	5	1,697,000.00	254,550.00	593,950.00	848,500.00
14. Turismo			0.00	0.00	0.00
Total	42	5,819,500.00	872,925.00	2,036,825.00	2,909,750.00

Consolidado Financiamiento del Plan de Desarrollo Comunitario EL PLAYON

Temática de desarrollo	# ideas proyecto	Costo Total	Financiamiento		
			Comunidad	Municipal	Otros
1. Ordenamiento territorial	3	20,000.00	3,000.00	7,000.00	10,000.00
2. Salud y Nutrición	4	24,000.00	3,600.00	8,400.00	12,000.00
3. Educación	3	168,000.00	25,200.00	58,800.00	84,000.00
4. Recursos Naturales y Ambiente	3	560,000.00	84,000.00	196,000.00	280,000.00
5. Grupos Vulnerables	7	298,000.00	44,700.00	104,300.00	149,000.00
6. Vivienda	5	6,680,000.00	1,002,000.00	2,338,000.00	3,340,000.00
7. Agua y Saneamiento	3	2,350,000.00	352,500.00	822,500.00	1,175,000.00
8. Economía	6	1273,000.00	190,950.00	445,550.00	636,500.00
9. Seguridad Alimentaria	2	160,000.00	24,000.00	56,000.00	80,000.00
10. Tierra	3	330,000.00	49,500.00	115,500.00	165,000.00
11. Participación	1	30,000.00	4,500.00	10,500.00	15,000.00
12. Seguridad Ciudadana	3	50,000.00	7,500.00	17,500.00	25,000.00
13. Infraestructura Social	5	3,150,000.00	472,500.00	1,102,500.00	1,575,000.00
14. Turismo	0	-			
TOTAL	48	15,093,000.00	2,263,950.00	5,282,550.00	7,546,500.00

Consolidado Financiamiento del Plan de Desarrollo Comunitario de SABANA LARGA

Temática de desarrollo	# ideas proyecto	Costo Total	Financiamiento		
			Comunidad	Municipal	Otros
1. Ordenamiento territorial	2	25,000.00	3,750.00	8,750.00	12,500.00
2. Salud y Nutrición	3	60,000.00	9,000.00	21,000.00	30,000.00
3. Educación	6	355,000.00	53,250.00	124,250.00	177,500.00
4. Recursos Naturales y Ambiente	7	220,000.00	33,000.00	77,000.00	110,000.00
5. Grupos Vulnerables	6	400,000.00	60,000.00	140,000.00	200,000.00
6. Vivienda	5	4,115,000.00	617,250.00	1,440,250.00	2,057,500.00
7. Agua y Saneamiento	4	550,000.00	82,500.00	192,500.00	275,000.00
8. Economía	5	935,000.00	140,250.00	327,250.00	467,500.00
9. Seguridad Alimentaria	2	330,000.00	49,500.00	115,500.00	165,000.00
10. Tierra	2	580,000.00	87,000.00	203,000.00	290,000.00
11. Participación	3	12,000.00	1,800.00	4,200.00	6,000.00
12. Seguridad Ciudadana	2	120,000.00	18,000.00	42,000.00	60,000.00
13. Infraestructura Social	8	2,120,000.00	318,000.00	742,000.00	1,060,000.00
14. Turismo	0	0	0.00	0.00	0.00
TOTAL	55	9,822,000.00	1,473,300.00	3,437,700.00	4,911,000.00

Consolidado Financiamiento del Plan de Desarrollo Comunitario de SAN LUIS

Temática de desarrollo	# ideas proyecto	Costo Total	Financiamiento		
			Comunidad	Municipal	Otros
1. Ordenamiento territorial	2	10,500.00	39,750.00	92,750.00	132,500.00
2. Salud y Nutrición	7	176,000.00	81,750.00	190,750.00	272,500.00
3. Educación	8	265,000.00	552,750.00	1289,750.00	1842,500.00
4. Recursos Naturales y Ambiente	5	545,000.00	713,250.00	1664,250.00	2377,500.00
5. Grupos Vulnerables	8	3,685,000.00	211,950.00	494,550.00	706,500.00
6. Vivienda	6	4,755,000.00	251,250.00	586,250.00	837,500.00
7. Agua y Saneamiento	10	1,413,000.00	23,250.00	54,250.00	77,500.00
8. Economía	9	1,675,000.00	69,750.00	162,750.00	232,500.00
9. Seguridad Alimentaria	3	155,000.00	4,500.00	10,500.00	15,000.00
10. Tierra	3	465,000.00	0.00	0.00	0.00
11. Participación	1	30,000.00	1042,500.00	2432,500.00	3475,000.00
12. Seguridad Ciudadana	3	0,000.00	0.00	0.00	0.00
13. Infraestructura Social	10	6,950,000.00	39,750.00	92,750.00	132,500.00
14. Turismo			0	0	0
TOTAL	75	20,124,500.00	3,018,675.00	7,043,575.00	10,062,250.00

Consolidado Financiamiento del Plan de Desarrollo Comunitario de AGUA ZARCA

Temática de desarrollo	# ideas proyecto	Costo Total	Financiamiento		
			Comunidad	Municipal	Otros
1. Ordenamiento territorial	4	60,000.00	9,000.00	21,000.00	30,000.00
2. Salud y Nutrición	5	35,000.00	5,250.00	12,250.00	17,500.00
3. Educación	4	40,000.00	6,000.00	14,000.00	20,000.00
4. Recursos Naturales y Ambiente	9	270,000.00	40,500.00	94,500.00	135,000.00
5. Grupos Vulnerables	8	407,000.00	61,050.00	142,450.00	203,500.00
6. Vivienda	5	5,050,000.00	757,500.00	1767,500.00	2525,000.00
7. Agua y Saneamiento	4	653,000.00	97,950.00	228,550.00	326,500.00
8. Economía	5	705,000.00	105,750.00	246,750.00	352,500.00
9. Seguridad Alimentaria	2	74,000.00	11,100.00	25,900.00	37,000.00
10. Tierra	2	50,000.00	7,500.00	17,500.00	25,000.00
11. Participación	2	35,000.00	5,250.00	12,250.00	17,500.00
12. Seguridad Ciudadana	1	30,000.00	4,500.00	10,500.00	15,000.00
13. Infraestructura Social	6	1,450,000.00	217,500.00	507,500.00	725,000.00
14. Turismo	-	-	0.00	0.00	0.00
TOTAL	57	8,859,000.00	1,328,850.00	3,100,650.00	4,429,500.00

Consolidado Financiamiento del Plan de Desarrollo Comunitario de EL SUYATE

Temática de desarrollo	# ideas proyecto	Costo Total	Financiamiento		
			Comunidad	Municipal	Otros
1. Ordenamiento territorial	2	60,000.00	9,000.00	21,000.00	30,000.00
2. Salud y Nutrición	4	20,000.00	3,000.00	7,000.00	10,000.00
3. Educación	6	130,000.00	19,500.00	45,500.00	65,000.00
4. Recursos Naturales y Ambiente	5	573,000.00	85,950.00	200,550.00	286,500.00
5. Grupos Vulnerables	5	2,780,000.00	417,000.00	973,000.00	1390,000.00
6. Vivienda	4	3,005,000.00	450,750.00	1051,750.00	1502,500.00
7. Agua y Saneamiento	3	305,000.00	45,750.00	106,750.00	152,500.00
8. Economía	4	232,000.00	34,800.00	81,200.00	116,000.00
9. Seguridad Alimentaria	2	100,000.00	15,000.00	35,000.00	50,000.00
10. Tierra	2	220,000.00	33,000.00	77,000.00	110,000.00
11. Participación	2	26,000.00	3,900.00	9,100.00	13,000.00
12. Seguridad Ciudadana	2	60,000.00	9,000.00	21,000.00	30,000.00
13. Infraestructura Social	7	2,315,000.00	347,250.00	810,250.00	1157,500.00
14. Turismo	0	0	0.00	0.00	0.00
TOTAL	48	9,826,000.00	1,473,900.00	3,439,100.00	4,913,000.00

Consolidado Financiamiento del Plan de Desarrollo Comunitario de EL TRANSITO

Temática de desarrollo	# ideas proyecto	Costo Total	Financiamiento		
			Comunidad	Municipal	Otros
1. Ordenamiento territorial	2	26,000.00	3,900.00	9,100.00	13,000.00
2. Salud y Nutrición	5	100,000.00	15,000.00	35,000.00	50,000.00
3. Educación	5	365,000.00	54,750.00	127,750.00	182,500.00
4. Recursos Naturales y Ambiente	7	1,213,000.00	181,950.00	424,550.00	606,500.00
5. Grupos Vulnerables	6	2,610,000.00	391,500.00	913,500.00	1305,000.00
6. Vivienda	5	11,650,000.00	1747,500.00	4077,500.00	5825,000.00
7. Agua y Saneamiento	2	5,300,000.00	795,000.00	1855,000.00	2650,000.00
8. Economía	9	3,245,000.00	486,750.00	1135,750.00	1622,500.00
9. Seguridad Alimentaria	5	1,500,000.00	225,000.00	525,000.00	750,000.00
10. Tierra	1	100,000.00	15,000.00	35,000.00	50,000.00
11. Participación	3	29,000.00	4,350.00	10,150.00	14,500.00
12. Seguridad Ciudadana	3	150,000.00	22,500.00	52,500.00	75,000.00
13. Infraestructura Social	12	23,100,000.00	3465,000.00	8085,000.00	11550,000.00
14. Turismo	1	1,000,000.00	150,000.00	350,000.00	500,000.00
TOTAL	66	50,388,000.00	7,558,200.00	17,635,800.00	25,194,000.00

Consolidado Financiamiento del Plan de Desarrollo Comunitario de LOS LESQUINES

Temática de desarrollo	# ideas proyecto	Costo Total	Financiamiento		
			Comunidad	Municipal	Otros
1. Ordenamiento territorial	2	70,000.00	10,500.00	24,500.00	35,000.00
2. Salud y Nutrición	3	20,000.00	3,000.00	7,000.00	10,000.00
3. Educación	7	163,000.00	24,450.00	57,050.00	81,500.00
4. Recursos Naturales y Ambiente	5	1,605,000.00	240,750.00	561,750.00	802,500.00
5. Grupos Vulnerables	3	225,000.00	33,750.00	78,750.00	112,500.00
6. Vivienda	5	1,335,000.00	200,250.00	467,250.00	667,500.00
7. Agua y Saneamiento	2	153,000.00	30,450.00	71,050.00	101,500.00
8. Economía	7	1,687,000.00	253,050.00	590,450.00	843,500.00
9. Seguridad Alimentaria	3	135,000.00	20,250.00	47,250.00	67,500.00
10. Tierra	1	20,000.00	3,000.00	7,000.00	10,000.00
11. Participación	3	17,000.00	2,550.00	5,950.00	8,500.00
12. Seguridad Ciudadana	2	0	0.00	0.00	0.00
13. Infraestructura Social	8	3,372,000.00	505,800.00	1180,200.00	1686,000.00
14. Turismo	-	-	-	-	-
TOTAL	51	8,852,000.00	1,327,800.00	3,098,200.00	4,426,000.00

Consolidado Financiamiento del Plan de Desarrollo Comunitario de LA ASCENCION

Temática de desarrollo	# ideas proyecto	Costo Total	Financiamiento		
			Comunidad (15%)	Municipal (35%)	Otros (50%)
1. Ordenamiento territorial	4	L. 110,000.00	16,500.00	38,500.00	55,000.00
2. Salud y Nutrición	5	L. 530,000.00	79,500.00	185,500.00	265,000.00
3. Educación	7	L. 550,000.00	82,500.00	192,500.00	275,000.00
4. Recursos Naturales y Ambiente	8	L. 855,000.00	128,250.00	299,250.00	427,500.00
5. Grupos Vulnerables	13	L. 580,000.00	87,000.00	203,000.00	290,000.00
6. Vivienda	7	L. 647,000.00	97,050.00	226,450.00	323,500.00
7. Agua y Saneamiento	4	L. 920,000.00	138,000.00	322,000.00	460,000.00
8. Economía	3	L. 400,000.00	60,000.00	140,000.00	200,000.00
9. Seguridad Alimentaria	5	L. 155,000.00	23,250.00	54,250.00	77,500.00
10. Tierra	6	L. 265,000.00	39,750.00	92,750.00	132,500.00
11. Participación	4	L. 35,000.00	5,250.00	12,250.00	17,500.00
12. Seguridad Ciudadana	2	L. 10,000.00	1,500.00	3,500.00	5,000.00
13. Infraestructura Social	6	L. 640,000.00	96,000.00	224,000.00	320,000.00
14. Turismo	0	0.00	0.00	0.00	0.00
TOTAL	74	5,697,000.00	854,550.00	1,993,950.00	2,848,500.00

Consolidado Financiamiento del Plan de Desarrollo Comunitario de LA TEJERA

Temática de desarrollo	# ideas proyecto	Costo Total	Financiamiento		
			Comunidad (15%)	Municipal (35%)	Otros (50%)
1. Ordenamiento territorial	2	L. 0	0.00	0.00	0.00
2. Salud y Nutrición	4	83,000.00	12,450.00	29,050.00	41,500.00
3. Educación	9	405,000.00	60,750.00	141,750.00	202,500.00
4. Recursos Naturales y Ambiente	4	40,000.00	6,000.00	14,000.00	20,000.00
5. Grupos Vulnerables	10	417,000.00	62,550.00	145,950.00	208,500.00
6. Vivienda	3	300,000.00	45,000.00	105,000.00	150,000.00
7. Agua y Saneamiento	5	405,000.00	60,750.00	141,750.00	202,500.00
8. Economía	1	50,000.00	7,500.00	17,500.00	25,000.00
9. Seguridad Alimentaria	2	25,000.00	3,750.00	8,750.00	12,500.00
10. Tierra	1	200,000.00	30,000.00	70,000.00	100,000.00
11. Participación	2	5,000.00	750.00	1,750.00	2,500.00
12. Seguridad Ciudadana	1	0	0.00	0.00	0.00
13. Infraestructura Social	6	505,000.00	75,750.00	176,750.00	252,500.00
14. Turismo					
TOTAL	50	2,435,000.00	365,250.00	852,250.00	1,217,500.00

Consolidado Financiamiento del Plan de Desarrollo Comunitario de MESA GRANDE

Temática de desarrollo	# ideas proyecto	Costo Total	Financiamiento		
			Comunidad (15%)	Municipal (35%)	Otros (50%)
1. Ordenamiento territorial	5	254,000.00	38,100.00	88,900.00	127,000.00
2. Salud y Nutrición	10	569,000.00	85,350.00	199,150.00	284,500.00
3. Educación	11	1,005,000.00	150,750.00	351,750.00	502,500.00
4. Recursos Naturales y Ambiente	9	92,000.00	13,800.00	32,200.00	46,000.00
5. Grupos Vulnerables	12	288,000.00	43,200.00	100,800.00	144,000.00
6. Vivienda	5	353,000.00	52,950.00	123,550.00	176,500.00
7. Agua y Saneamiento	5	1,685,000.00	252,750.00	589,750.00	842,500.00
8. Economía	3	290,000.00	43,500.00	101,500.00	145,000.00
9. Seguridad Alimentaria	6	230,000.00	34,500.00	80,500.00	115,000.00
10. Tierra	6	900,000.00	135,000.00	315,000.00	450,000.00
11. Participación	5	55,000.00	8,250.00	19,250.00	27,500.00
12. Seguridad Ciudadana	3	60,000.00	9,000.00	21,000.00	30,000.00
13. Infraestructura Social	4	580,000.00	87,000.00	203,000.00	290,000.00
14. Turismo	2	140,000.00	21,000.00	49,000.00	70,000.00
TOTAL	86	6,501,000.00	975,150.00	2,275,350.00	3,250,500.00

Consolidado Financiamiento del Plan de Desarrollo Comunitario de PLATANARES

Temática de desarrollo	# ideas proyecto	Costo Total	Financiamiento		
			Comunidad (15%)	Municipal (35%)	Otros (50%)
1. Ordenamiento territorial	5	485,000.00	72,750.00	169,750.00	242,500.00
2. Salud y Nutrición	6	585,000.00	87,750.00	204,750.00	292,500.00
3. Educación	9	755,000.00	113,250.00	264,250.00	377,500.00
4. Recursos Naturales y Ambiente	11	262,000.00	39,300.00	91,700.00	131,000.00
5. Grupos Vulnerables	23	1,290,000.00	193,500.00	451,500.00	645,000.00
6. Vivienda	6	523,000.00	78,450.00	183,050.00	261,500.00
7. Agua y Saneamiento	4	2,804,000.00	420,600.00	981,400.00	1402,000.00
8. Economía	4	320,000.00	48,000.00	112,000.00	160,000.00
9. Seguridad Alimentaria	10	1,087,500.00	163,125.00	380,625.00	543,750.00
10. Tierra	4	480,000.00	72,000.00	168,000.00	240,000.00
11. Participación	4	175,000.00	15,000.00	35,000.00	50,000.00
12. Seguridad Ciudadana	4	35,000.00	7,500.00	17,500.00	25,000.00
13. Infraestructura Social	6	1,600,000.00	240,000.00	560,000.00	800,000.00
14. Turismo	5	485,000.00	0.00	0.00	0.00
TOTAL	96	10,401,500.00	1,551,225.00	3,619,525.00	5,170,750.00

Consolidado Financiamiento del Plan de Desarrollo Comunitario de SAN JUAN

Temática de desarrollo	# ideas proyecto	Costo Total	Financiamiento		
			Comunidad (15%)	Municipal (35%)	Otros (50%)
1. Ordenamiento territorial	3	L10,000.00	1,500.00	3,500.00	5,000.00
2. Salud y Nutrición	8	667,000.00	100,050.00	233,450.00	333,500.00
3. Educación	5	1,150,000.00	172,500.00	402,500.00	575,000.00
4. Recursos Naturales y Ambiente	7	350,000.00	52,500.00	122,500.00	175,000.00
5. Grupos Vulnerables	16	396,000.00	59,400.00	138,600.00	198,000.00
6. Vivienda	4	380,000.00	57,000.00	133,000.00	190,000.00
7. Agua y Saneamiento	6	1,225,000.00	183,750.00	428,750.00	612,500.00
8. Economía	6	500,000.00	75,000.00	175,000.00	250,000.00
9. Seguridad Alimentaria	4	195,000.00	29,250.00	68,250.00	97,500.00
10. Tierra	5	415,000.00	62,250.00	145,250.00	207,500.00
11. Participación	2	5,000.00	750.00	1,750.00	2,500.00
12. Seguridad Ciudadana	4	65,000.00	9,750.00	22,750.00	32,500.00
13. Infraestructura Social	10	1,900,000.00	285,000.00	665,000.00	950,000.00
14. Turismo	0	0.00	0.00	0.00	0.00
TOTAL	80	7,258,000.00	1,088,700.00	2,540,300.00	3,629,000.00

Consolidado Financiamiento del Plan de Desarrollo Comunitario de AGUA COLORADA

Temática de desarrollo	# ideas proyecto	Costo Total	Financiamiento		
			Comunidad (15%)	Municipal (35%)	Otros (50%)
1. Ordenamiento territorial	4	102,500.00	15,375.00	35,875.00	51,250.00
2. Salud y Nutrición	8	575,000.00	86,250.00	201,250.00	287,500.00
3. Educación	11	2,125,000.00	318,750.00	743,750.00	1062,500.00
4. Recursos Naturales y Ambiente	4	60,000.00	9,000.00	21,000.00	30,000.00
5. Grupos Vulnerables	20	149,000.00	22,350.00	52,150.00	74,500.00
6. Vivienda	4	600,000.00	90,000.00	210,000.00	300,000.00
7. Agua y Saneamiento	6	1,201,000.00	180,150.00	420,350.00	600,500.00
8. Economía	4	350,000.00	52,500.00	122,500.00	175,000.00
9. Seguridad Alimentaria	4	75,000.00	11,250.00	26,250.00	37,500.00
10. Tierra	2	50,000.00	7,500.00	17,500.00	25,000.00
11. Participación	5	15,000.00	2,250.00	5,250.00	7,500.00
12. Seguridad Ciudadana	3	16,000.00	2,400.00	5,600.00	8,000.00
13. Infraestructura Social	8	1,620,000.00	243,000.00	567,000.00	810,000.00
14. Turismo	2	300,000.00	45,000.00	105,000.00	150,000.00
TOTAL	85	7238,500.00	1,085,775.00	2,533,475.00	3,619,250.00

Consolidado Financiamiento del Plan de Desarrollo Comunitario de EL GRANZAL

Temática de desarrollo	# ideas proyecto	Costo Total	Financiamiento		
			Comunidad (15%)	Municipal (35%)	Otros (50%)
1. Ordenamiento territorial	3	15,000.00	2,250.00	5,250.00	7,500.00
2. Salud y Nutrición	4	26,000.00	3,900.00	9,100.00	13,000.00
3. Educación	8	395,000.00	59,250.00	138,250.00	197,500.00
4. Recursos Naturales y Ambiente	10	295,000.00	44,250.00	103,250.00	147,500.00
5. Grupos Vulnerables	18	805,000.00	120,750.00	281,750.00	402,500.00
6. Vivienda	5	455,000.00	68,250.00	159,250.00	227,500.00
7. Agua y Saneamiento	7	1053,000.00	157,950.00	368,550.00	526,500.00
8. Economía	3	150,000.00	22,500.00	52,500.00	75,000.00
9. Seguridad Alimentaria	4	330,000.00	49,500.00	115,500.00	165,000.00
10. Tierra	7	170,000.00	25,500.00	59,500.00	85,000.00
11. Participación	5	66,000.00	9,900.00	23,100.00	33,000.00
12. Seguridad Ciudadana	2	20,000.00	3,000.00	7,000.00	10,000.00
13. Infraestructura Social	4	650,000.00	97,500.00	227,500.00	325,000.00
14. Turismo	0	0	0.00	0.00	0.00
TOTAL	80	4,430,000.00	664,500.00	1,550,500.00	2,215,000.00

Consolidado Financiamiento del Plan de Desarrollo Comunitario de PLANES Y CUMBRE DEL GRANZAL

Temática de desarrollo	# ideas proyecto	Costo Total	Financiamiento		
			Comunidad	Municipal	Otros
1. Ordenamiento territorial	7	41,500.00	6,225.00	14,525.00	20,750.00
2. Salud y Nutrición	3	40,000.00	6,000.00	14,000.00	20,000.00
3. Educación	4	580,000.00	87,000.00	203,000.00	290,000.00
4. Recursos Naturales y Ambiente	5	139,000.00	20,850.00	48,650.00	69,500.00
5. Grupos Vulnerables	5	654,500.00	98,175.00	229,075.00	327,250.00
6. Vivienda	3	477,000.00	71,550.00	166,950.00	238,500.00
7. Agua y Saneamiento	4	685,000.00	102,750.00	239,750.00	342,500.00
8. Economía	4	1090,000.00	163,500.00	381,500.00	545,000.00
9. Seguridad Alimentaria	5	312,500.00	46,875.00	109,375.00	156,250.00
10. Tierra	1	0	0.00	0.00	0.00
11. Participación	1	6,000.00	900.00	2,100.00	3,000.00
12. Seguridad Ciudadana	1	-	0.00	0.00	0.00
13. Infraestructura Social	8	2550,000.00	382,500.00	892,500.00	1275,000.00
14. Turismo					
TOTAL	51	6,575,500.00	986,325.00	2,301,425.00	3,287,750.00

Consolidado Financiamiento del Plan de Desarrollo Comunitario de SANTA MARTA

PLAN DE DESARROLLO MUNICIPAL DE SAN MARCOS, OCOTEPEQUE

Temática de desarrollo	# ideas proyecto	Costo Total	Financiamiento		
			Comunidad (15%)	Municipal (35%)	Otros (50%)
1. Ordenamiento territorial	4	335,000.00	50,250.00	117,250.00	167,500.00
2. Salud y Nutrición	10	1,116,000.00	167,400.00	390,600.00	558,000.00
3. Educación	7	680,000.00	102,000.00	238,000.00	340,000.00
4. Recursos Naturales y Ambiente	7	1,140,000.00	171,000.00	399,000.00	570,000.00
5. Grupos Vulnerables	16	675,000.00	101,250.00	236,250.00	337,500.00
6. Vivienda	4	850,000.00	127,500.00	297,500.00	425,000.00
7. Agua y Saneamiento	5	3,150,000.00	472,500.00	1102,500.00	1575,000.00
8. Economía	5	450,000.00	67,500.00	157,500.00	225,000.00
9. Seguridad Alimentaria	5	185,000.00	27,750.00	64,750.00	92,500.00
10. Tierra	10	390,000.00	58,500.00	136,500.00	195,000.00
11. Participación	3	11,000.00	1,650.00	3,850.00	5,500.00
12. Seguridad Ciudadana	4	35,000.00	5,250.00	12,250.00	17,500.00
13. Infraestructura Social	7	4,250,000.00	637,500.00	1487,500.00	2125,000.00
14. Turismo	3	530,000.00	79,500.00	185,500.00	265,000.00
TOTAL	90	13,797,000.00	2,069,550.00	4,828,950.00	6,898,500.00

Consolidado Financiamiento del Plan de Desarrollo Comunitario de BARRIO GUALJOCO

Temática de desarrollo	# ideas proyecto	Costo Total	Financiamiento		
			Barrio	Municipal	Otros
1. Ordenamiento territorial	1	5,000.00	750.00	1,750.00	2,500.00
2. Salud y Nutrición	4	64,000.00	9,600.00	22,400.00	32,000.00
3. Educación	2	0	0.00	0.00	0.00
4. Recursos Naturales y Ambiente	4	55,000.00	8,250.00	19,250.00	27,500.00
5. Grupos Vulnerables	4	65,000.00	9,750.00	22,750.00	32,500.00
6. Vivienda	5	295,500.00	44,325.00	103,425.00	147,750.00
7. Agua y Saneamiento	3	211,000.00	31,650.00	73,850.00	105,500.00
8. Economía	10	850,000.00	127,500.00	297,500.00	425,000.00
9. Seguridad Alimentaria	1	60,000.00	9,000.00	21,000.00	30,000.00
10. Tierra	1	180,000.00	27,000.00	63,000.00	90,000.00
11. Participación	3	9,500.00	1,425.00	3,325.00	4,750.00
12. Seguridad Ciudadana	1	60,000.00	9,000.00	21,000.00	30,000.00
13. Infraestructura Social	6	3,850,000.00	577,500.00	1,347,500.00	1,925,000.00
14. Turismo	0	0	0.00	0.00	0.00
TOTAL	45	5,705,000.00	855,750.00	1,996,750.00	2,852,500.00

Consolidado Financiamiento del Plan de Desarrollo Comunitario de BARRIO LAS LAJITAS

Temática de desarrollo	# ideas proyecto	Costo Total	Financiamiento		
			Barrio	Municipal	Otros
1. Ordenamiento territorial	1	5,000.00	750.00	1,750.00	2,500.00
2. Salud y Nutrición	4	65,000.00	9,750.00	22,750.00	32,500.00
3. Educación	2	0.00	0.00	0.00	0.00
4. Recursos Naturales y Ambiente	0	0.00	0.00	0.00	0.00
5. Grupos Vulnerables	6	160,000.00	24,000.00	56,000.00	80,000.00
6. Vivienda	4	655,500.00	98,325.00	229,425.00	327,750.00
7. Agua y Saneamiento	3	410,000.00	61,500.00	143,500.00	205,000.00
8. Economía	3	205,000.00	30,750.00	71,750.00	102,500.00
9. Seguridad Alimentaria	1	90,000.00	13,500.00	31,500.00	45,000.00
10. Tierra	0	0.00	0.00	0.00	0.00
11. Participación	3	12,000.00	1,800.00	4,200.00	6,000.00
12. Seguridad Ciudadana	4	75,000.00	11,250.00	26,250.00	37,500.00
13. Infraestructura Social	6	1,500,000.00	225,000.00	525,000.00	750,000.00
14. Turismo	0	0.00	0.00	0.00	0.00
TOTAL	37	3,177,500.00	476,625.00	1,112,125.00	1,588,750.00

Consolidado Financiamiento del Plan de Desarrollo Comunitario de BARRIO SAN SEBASTIAN

Temática de desarrollo	# ideas proyecto	Costo Total	Financiamiento		
			Comunidad	Municipal	Otros
1. Ordenamiento territorial			0.00	0.00	0.00
2. Salud y Nutrición	2	12,500.00	1,875.00	4,375.00	6,250.00
3. Educación	4	120,000.00	18,000.00	42,000.00	60,000.00
4. Recursos Naturales y Ambiente	3	40,000.00	6,000.00	14,000.00	20,000.00
5. Grupos Vulnerables	3	2,500,000.00	375,000.00	875,000.00	1250,000.00
6. Vivienda	3	530,000.00	79,500.00	185,500.00	265,000.00
7. Agua y Saneamiento	3	2,550,000.00	382,500.00	892,500.00	1275,000.00
8. Economía	3	67,500.00	10,125.00	23,625.00	33,750.00
9. Seguridad Alimentaria	2	105,000.00	15,750.00	36,750.00	52,500.00
10. Tierra	0	-	0.00	0.00	0.00
11. Participación	2	8,000.00	1,200.00	2,800.00	4,000.00
12. Seguridad Ciudadana	2	180,000.00	27,000.00	63,000.00	90,000.00
13. Infraestructura Social	4	6,100,000.00	915,000.00	2135,000.00	3050,000.00
14. Turismo	-	-	0.00	0.00	0.00
TOTAL	31	12,213,000.00	1,831,950.00	4,274,550.00	6,106,500.00

Consolidado Financiamiento del Plan de Desarrollo Comunitario de BARRIO EL CALVARIO

Temática de desarrollo	# ideas proyecto	Costo Total	Financiamiento		
			Comunidad	Municipal	Otros
1. Ordenamiento territorial	1	12,000.00	1,200.00	10,800.00	-
2. Salud y Nutrición	2	5,500.00	550.00	3,300.00	1,650.00
3. Educación	4	8,500.00	2,500.00	4,000.00	2,000.00
4. Recursos Naturales y Ambiente	3	43,750.00	4,373.00	39,377.00	-
5. Grupos Vulnerables	6	138,500.00	13,850.00	124,650.00	-
6. Vivienda	1	100,000.00	10,000.00	90,000.00	-
7. Agua y Saneamiento	3	73,000.00	7,300.00	65,700.00	-
8. Economía	3	120,000.00	12,000.00		
9. Seguridad Alimentaria	-	-	-	-	-
10. Tierra	-	-	-	-	-
11. Participación	4	5,250.00	525.00	4,725.00	-
12. Seguridad Ciudadana	-	-	-	-	-
13. Infraestructura Social	2	1,225,000.00	122,500.00	1,102,500.00	-
14. Turismo	-	-	-	-	-

Consolidado Financiamiento del Plan de Desarrollo Comunitario de BARRIO VILLA FLORENCIA

Temática de desarrollo	# ideas proyecto	Costo Total	Financiamiento		
			Comunidad	Municipal	Otros
1. Ordenamiento territorial	3	1,800.00	300.00	1,500.00	
2. Salud y Nutrición	2	12,000.00	1,200.00	6,000.00	4,800.00
3. Educación	3	108,000.00	10,800.00	97,200.00	
4. Recursos Naturales y Ambiente	5	35,000.00	3,500.00	31,500.00	
5. Grupos Vulnerables	12	447,200.00	44,720.00	402,480.00	
6. Vivienda	3	1,675,000.00	167,500.00	1,507,500.00	
7. Agua y Saneamiento	5	1,254,000	125.40	1,129.00	
8. Economía	3	76,500.00	7,650.00	68,850.00	
9. Seguridad Alimentaria	2	8,000.00	800.00	7,200.00	
10. Tierra	-	-	-	-	
11. Participación	5	32,500.00	3,250.00	29,250.00	
12. Seguridad Ciudadana	-	-	-	-	
13. Infraestructura Social	8	1,844,000.00	184,400.00	1,659,600.00	
14. Turismo	-	-	-	-	

Mancomunidad de Municipios del Valle de Sensenti (MANVASEN)
Municipalidad de San Marcos de Ocotepeque
AGENDA ESTRATEGICA DE DESARROLLO TERRITORIAL DE SAN MARCOS
PRIORIZACIÓN DE PROYECTOS ESTRATÉGICOS TERRITORIALES

Línea estratégica # 1: Municipio con alta participación social y ciudadana

Objetivo de Línea 1.1:

Organizar y fortalecer instancias de sociedad civil

	NOMBRE DE LOS PROYECTOS	Beneficiarios 30%	Impacto 25%	Sostenibilidad Adm. y financ. 15%	Importancia 30%	SUMATORIA VALOR PONDERADO	PRIO RIDAD
		VALOR PONDERADO	VALOR PONDERADO	VALOR PONDERADO	VALOR PONDERADO		
1.1.1	Elaboración y aprobación de estrategia para la participación ciudadana.	30	25	11.3	30	96.3	1
1.1.2	Fortalecimiento de instancias y mecanismos de participación ciudadana.	22.5	25	15	30	92.5	2
1.1.3	Organización y fortalecimiento de la Federación de Red de patronatos.	7.5	25	15	15	62.5	3

Mancomunidad de Municipios del Valle de Sensenti (MANVASEN)
Municipalidad de San Marcos de Ocotepeque
 AGENDA ESTRATEGICA DE DESARROLLO TERRITORIAL DE SAN MARCOS
 PRIORIZACIÓN DE PROYECTOS ESTRATÉGICOS TERRITORIALES

Línea estratégica # 1: Municipio con alta participación social y ciudadana

Objetivo de Línea: 1.2.-

Impulsar la creación de espacios de participación y desarrollo cultural.

	NOMBRE DE LOS PROYECTOS	Beneficiarios 30%	Impacto 25%	Sostenibilidad Adm. y financ. 15%	Importancia 30%	SUMATORIA VALOR PONDERADO	PRIO RIDAD
		VALOR PONDERADO	VALOR PONDERADO	VALOR PONDERADO	VALOR PONDERADO		
1.2.1	Formulación de un plan de comunicación para la participación ciudadana	30	25	15	15	85	1
1.2.5	Crear una plataforma virtual de acceso público para fortalecer la transparencia.	15	25	15	22.5	77.5	2
1.2.2	Fortalecer los espacios Populares Culturales (Ferias Patronales, Semana Cívica, Juegos Florales, Eventos Culturales, Festivales, etc.)	15	25	11.3	22.5	73.8	3
1.2.3	Fortalecer las Unidades de Cultura y Participación Ciudadana	7.5	25	15	22.5	70	4
1.2.6	Diseño de espacios polideportivos y de recreación para el casco urbano.	7.5	25	11.3	15	58.8	5
1.2.4	Creación de la Mesa Interinstitucional de Participación Ciudadana.	7.5	25	7.5	15	55	6

Mancomunidad de Municipios del Valle de Sensenti (MANVASEN)

Municipalidad de San Marcos de Ocotepeque

AGENDA ESTRATEGICA DE DESARROLLO TERRITORIAL DE SAN MARCOS

PRIORIZACIÓN DE PROYECTOS ESTRATÉGICOS TERRITORIALES

Línea estratégica # 2: Municipio con un territorio ordenado y eficientemente utilizado.

Objetivo de Línea: 2.1.-

Impulsar la gestión del ordenamiento territorial

	NOMBRE DE LOS PROYECTOS	Beneficiarios 30%	Impacto 25%	Sostenibilidad Adm. y financ. 15%	Importancia 30%	SUMATORIA VALOR PONDERADO	PRIO RIDAD
		VALOR PONDERAD O	VALOR PONDERAD O	VALOR PONDERAD O	VALOR PONDERAD O		
2.1.1	Diagnóstico del sistema hídrico del Municipio.	30	25	11.3	30	96.3	1
2.1.2	Uso y Manejo adecuado del sistema hídrico del municipio.	30	25	11.3	30	96.3	2
2.1.3	Gobernanzas del sistema Hídrico del municipio.	30	25	11.3	22.5	88.8	3
2.1.4	Elaboración del Plan de Ordenamiento Territorial Municipal.	30	25	7.5	22.5	85	4
2.1.5	Delimitación geográfica y administrativa del territorio municipal.	30	25	15	15	85	5
2.1.6	Caracterización, zonificación y delimitación de las Fronteras agrícolas del municipio.	30	25	7.5	22.5	85	6
2.1.7	Creación de Unidad de Planificación Urbana y ordenamiento territorial.	22.5	25	15	22.5	85	7
2.1.8	Modernización, regularización y actualización del catastro municipal	30	18.7	11.3	22.5	82.5	8

2.1.9	Formulación del Plan Maestro de Desarrollo Urbano	22.5	25	11.3	22.5	81.3	9
2.1.10	Identificación, propuesta y concertación de zonas de Reserva y Áreas Protegidas.	30	12.5	11.3	22.5	76.3	10
2.1.11	Programa de desarrollo urbano en principales comunidades del municipio.	7.5	25	7.5	22.5	62.5	11

Mancomunidad de Municipios del Valle de Sensenti (MANVASEN)

Municipalidad de San Marcos de Ocotepeque

AGENDA ESTRATEGICA DE DESARROLLO TERRITORIAL DE SAN MARCOS

PRIORIZACIÓN DE PROYECTOS ESTRATÉGICOS TERRITORIALES

Línea estratégica # 3: Municipio que genere oportunidades de inversión.

Objetivo de Línea: 3.1.-

Impulsar los estudios y diseños de potencialidades de inversión.

	NOMBRE DE LOS PROYECTOS	Beneficiarios 30%	Impacto 25%	Sostenibilidad Adm. y financ. 15%	Importancia 30%	SUMATORIA VALOR PONDERADO	PRIO RIDAD
		VALOR PONDERAD O	VALOR PONDERAD O	VALOR PONDERADO	VALOR PONDERADO		
3.1.1	Estudio sobre las unidades productivas de servicios del municipio.	22.5	18.7	11.3	30	82.5	1
3.1.2	Estudio de las potencialidades productivas.	22.5	25	11.3	22.5	81.3	2
3.1.3	Estudio sobre las cadenas de valores de la agroindustria.	15	25	11.3	22.5	73.8	3
3.1.4	Estudio sobre potencial rutas turísticas internas y regionales.	15	18.7	7.5	15	56.2	4

Mancomunidad de Municipios del Valle de Sensenti (MANVASEN)

Municipalidad de San Marcos de Ocotepeque

AGENDA ESTRATEGICA DE DESARROLLO TERRITORIAL DE SAN MARCOS

PRIORIZACIÓN DE PROYECTOS ESTRATÉGICOS TERRITORIALES

Línea estratégica # 3: Municipio que genere oportunidades de inversión.

Objetivo de Línea: 3.2.-

Generar incentivos para la inversión productiva.

	NOMBRE DE LOS PROYECTOS	Beneficiarios 30%	Impacto 25%	Sostenibilidad Adm. y financ. 15%	Importancia 30%	SUMATORIA VALOR PONDERADO	PRIO RIDAD
		VALOR PONDERADO	VALOR PONDERADO	VALOR PONDERADO	VALOR PONDERADO		
3.2.1	Creación de la Unidad de Desarrollo Económico Local	30	25	15	30	100	1
3.2.2	Fortalecimiento de la gobernanza institucional	30	25	15	30	100	2
3.2.3	Creación de un centro técnico vocacional	30	25	11.3	30	96.3	3
3.2.4	Fomento al emprendedurismo	30	25	15	22.5	92.5	4
3.2.5	Creación y fortalecimiento de cajas rurales del municipio.	15	25	11.3	22.5	73.8	5
3.2.6	Fortalecimiento de las microempresas del municipio.	7.5	25	11.3	30	73.8	6
3.2.7	Programa de Diversificación agropecuaria	15	18.7	7.5	22.5	63.7	7
3.2.8	Creación y fortalecimiento de la cámara de comercio e industria	7.5	25	11.3	7.5	51.3	8
3.2.9	Preservación y manejo del centro histórico del casco urbano.	7.5	18.7	7.5	15	48.7	9

**Mancomunidad de Municipios del Valle de Sensenti (MANVASEN)
Municipalidad de San Marcos de Ocotepeque
Cálculo de costos por idea de proyecto del Plan Estratégico Territorial**

Línea Estratégica # 1: Municipio con alta participación social y ciudadana

No	Objetivo / nombre idea de Proyecto	Consultorías	Construcción	Eventos	Equipamiento	Materiales	Otros	Costo total
1.1	Organizar y fortalecer instancias de Sociedad Civil							
1.1.1	Elaboración y aprobación de estrategia para la participación ciudadana.	\$3,000.00	--	\$945.0	--	\$50.00	--	\$3,995.00
1.1.2	Fortalecimiento de instancias y mecanismos de participación ciudadana.	\$ 4,500.00	--	\$2,000.00	--	\$2,000.00	--	\$8,500.00
1.1.3	Organización y fortalecimiento de la Federación de Red de patronatos.	\$5,000.00	--	\$2,000.00	--	\$847.00	\$424.00	\$8,271.00
1.2	Impulsar la creación de espacios de participación y desarrollo cultural							
1.2.1	Formulación de un plan de comunicación para la participación ciudadana	\$2,000.00	--	\$1,000.00	--	\$3,300.00	--	\$6,300.00
1.2.2	Crear una plataforma virtual de acceso público para fortalecimiento de la transparencia.	\$6,300.00	--	--	--	--	--	\$6,300.00
1.2.3	Fortalecer los espacios Populares Culturales (Ferias Patronales, Semana Cívica, Juegos Florales, Eventos Culturales, Festivales, etc.)	\$2,000.00	--	\$2,000.00	--	\$1,000.00	--	\$5,000.00
1.2.4	Fortalecer las Unidades de Cultura y Participación Ciudadana	--	--	\$1,400.00	--	\$847.00	\$200.00	\$2,447.00
1.2.5	Diseño de espacios polideportivos y de recreación para el Casco Urbano	--	--	--	--	--	--	--
1.2.6	Creación de la Mesa Interinstitucional de Participación Ciudadana.	--	--	\$847.00	--	\$636.00	424.00	\$1,907.00

Mancomunidad de Municipios del Valle de Sensenti (MANVASEN)
Municipalidad de San Marcos de Ocotepeque
Cálculo de costos por ideas de proyecto del Plan Estratégico Territorial

Línea Estratégica # 2: Municipio con un territorio ordenado eficientemente utilizado.

No	Objetivo / nombre idea de Proyecto	Consultorías	Construcción	Eventos	Equipamiento	Materiales	Otros	Costo total
2.1	Impulsar la gestión del ordenamiento territorial							
2.1.1	Diagnóstico del sistema hídrico del Municipio.	\$9,300.00	.-	\$1,900.00	.-	\$424.00	.-	\$11,624.00
2.1.2	Uso y manejo adecuado del sistema Hídrico del Municipio.	5,000.00	.-	2,100.00	.-	.-	.-	7,100.00
2.1.3	Gobernanzas del sistema hídrico del Municipio.	.-	\$3,300.00	2,800.00	.-	127.00	.-	6,227.00
2.1.4	Elaboración del Plan de Ordenamiento Territorial Municipal.	8,400.00	.-	1,600.00	.-	1,200.00	.-	11,200.00
2.1.5	Delimitación geográfica y administrativa del territorio Municipal	5,000.00	3,300.00	3,300.00	.-	1,000.00	.-	12,600.00
2.1.6	Caracterización, zonificación y delimitación de las Fronteras agrícolas del municipio.	6,800.00	.-	847.00	.-	.-	.-	7,647.00
2.1.7	Creación de la Unidad de Planificación Urbana y Ordenamiento Territorial.	61,000.00	.-	.-	\$3,400.00	800.00	.-	65,200.00
2.1.8	Modernización, regularización y actualización del catastro municipal.	72,000.00	.-	2,600.00	25,500.00	2,100.00	.-	102,200.00
2.1.9	Formulación del Plan Maestro de Desarrollo Urbano.	339,000.00	.-	4,300.00	.-	2,100.00	.-	345,400.00
2.1.10	Identificación, propuesta y concertación de las Zonas de Reserva y Áreas Protegidas.	22,900.00	.-	2,100.00	2,500.00	.-	.-	27,500.00
2.1.11	Programa de Desarrollo Urbano en Principales comunidades del Municipio.	211,900.00	.-	2,500.00	.-	1,300.00	.-	215,700.00

Mancomunidad de Municipios del Valle de Sensenti (MANVASEN)
Municipalidad de San Marcos de Ocotepeque
Cálculo de costos por idea de proyecto del Plan Estratégico Territorial

Línea Estratégica # 3: Municipio que genere oportunidades de inversión.

No	Objetivo / nombre idea de Proyecto	Consultorías	Construcción	Eventos	Equipamiento	Materiales	Otros	Costo total
3.1	Impulsar los estudios y diseños de potencialidades de inversión.							
3.1.1	Estudio sobre las Unidades Productivas de servicios del Municipio.	\$5,000.00	.-	\$847.00	.-	700.00	.-	\$6,547.00
3.1.2	Estudio de las potencialidades productivas.	6,800.00	.-	430.00	.-	850.00	.-	8,080.00
3.1.3	Estudio sobre las cadenas de valor de la agroindustria.	5,000.00	.-	850.00	.-	1,300.00	.-	7,150.00
3.1.4	Estudio sobre potencial rutas turísticas internas y regionales.	3,400.00	.-	850.00	.-		.-	4,250.00
3.2	Generar incentivos para la inversión productiva.							
3.2.1	Creación de la Unidad de Desarrollo Económico Local	.-	.-	.-	\$1,700.00	\$450.00	5,100.00	7,250.00
3.2.2	Fortalecimiento de la gobernanza institucional de la Municipalidad	5,100.00	.-	3,400.00	.-	450.00	.-	8,950.00
3.2.3	Creación de un Centro Tecnico Vocacional							
3.2.4	Fomento al emprendedurismo	2,100.00	.-	4,300.00	.-	2,100.00	.-	8,500.00
3.2.5	Creación, legalización y Fortalecimiento de 10 cajas Rurales del municipio.	4,300.00	.-	2,600.00	.-	2,100.00	.-	9,000.00
3.2.6	Fortalecimiento de las Microempresas del Municipio	1,300.00	.-	850.00	4,250.00	850.00	.-	7,250.00
3.2.7	Programa de Diversificación agropecuaria	.-	.-	1,300.00	.-	3,400.00	850.00	5,550.00
3.2.8	Creación y fortalecimiento de la Cámara de Comercio e Industria	6,400.00	.-	1,300.00	.-	450.00	850.00	9,000.00
3.2.9	Preservación y manejo del centro histórico del Casco Urbano	5,000.00	.-	2,100.00	.-	1,300.00	.-	8,400.00

Mancomunidad de Municipios del Valle de Sensenti (MANVASEN)
Municipalidad de San Marcos de Ocotepeque
Plan Estratégico Territorial
Costos y financiamiento

Línea Estratégica # 1: Municipio con alta participación social y ciudadana

N°	Objetivo / nombre idea de Proyecto	Costo Total	Financiamiento	
			Municipal	Externo
1.1	Organizar y fortalecer instancias de Sociedad Civil			
1.1.1	Elaboración y aprobación de estrategia para la participación ciudadana.	3,995.00	\$995.00	3,000.00
1.1.2	Fortalecimiento de instancias y mecanismos de participación ciudadana.	\$8,500.00	3,000.00	5,500.00
1.1.3	Organización y fortalecimiento de la Federación de Red de patronatos.	\$8,271.00	2,271.00	6,000.00
1.2	Impulsar la creación de espacios de participación y desarrollo cultural			
1.2.1	Formulación de un plan de comunicación para la participación ciudadana	\$6,300.00	2,300.00	4,000.00
1.2.2	Crear una plataforma virtual de acceso público para fortalecimiento de la transparencia.	\$6,300.00	2,000.00	4,300.00
1.2.3	Fortalecer los espacios Populares Culturales (Ferias Patronales, Semana Cívica, Juegos Florales, Eventos Culturales, Festivales, etc.)	\$5,000.00	2,000.00	3,000.00
1.2.4	Fortalecer las Unidades de Cultura y Participación Ciudadana	\$2,447.00	1,047.00	1,400.00
1.2.5	Diseño de espacios polideportivos y de recreación para el Casco Urbano			
1.2.6	Creación de la Mesa Interinstitucional de Participación Ciudadana.	\$1,907.00	907.00	1,000.00

Mancomunidad de Municipios del Valle de Sensenti (MANVASEN)
Municipalidad de San Marcos de Ocotepeque
Plan Estratégico Territorial
Costos y financiamiento

Línea Estratégica # 2: Municipio con un territorio ordenado y eficientemente utilizado.

N°	Objetivo / nombre idea de Proyecto	Costo Total	Financiamiento	
			Municipal	Externo
2.1	Impulsar la gestión del ordenamiento territorial			
2.1.1	Diagnóstico del sistema hídrico del Municipio.	\$11,624.00	\$2,324.00	\$9,300.00
2.1.2	Uso y manejo adecuado del sistema Hídrico del Municipio.	7,100.00	2,100.00	5,000.00
2.1.3	Gobernanzas del sistema hídrico del Municipio.	6,227.00	2,227.00	\$4,000.00
2.1.4	Elaboración del Plan de Ordenamiento Territorial Municipal.	11,200.00	2,800.00	8,400.00
2.1.5	Delimitación geográfica y administrativa del territorio Municipal	12,600.00	4,600.00	8,000.00
2.1.6	Caracterización, zonificación y delimitación de las Fronteras agrícolas del municipio.	7,647.00	1,647.00	6,000.00
2.1.7	Creación de la Unidad de Planificación Urbana y Ordenamiento Territorial.	65,200.00	5,200.00	60,000.00
2.1.8	Modernización, regularización y actualización del catastro municipal.	102,200.00	12,200.00	90,000.00
2.1.9	Formulación del Plan Maestro de Desarrollo Urbano.	345,400.00	6,400.00	339,000.00
2.1.10	Identificación, propuesta y concertación de las Zonas de Reserva y Áreas Protegidas.	27,500.00	4,600.00	22,900.00
2.1.11	Programa de Desarrollo Urbano en Principales comunidades del Municipio.	215,700.00	3,800.00	211,900.00

Mancomunidad de Municipios del Valle de Sensenti (MANVASEN)
Municipalidad de San Marcos de Ocotepeque
Plan Estratégico Territorial
Costos y financiamiento

Línea Estratégica # 3: Municipio que genere oportunidades de inversión.

N°	Objetivo / nombre idea de Proyecto	Costo Total	Financiamiento	
			Municipal	Externo
3.1	Impulsar los estudios y diseños de potencialidades de inversión.			
3.1.1	Estudio sobre las Unidades Productivas de servicios del Municipio.	\$6,547.00	\$1,547.00	\$5,000.00
3.1.2	Estudio de las potencialidades productivas.	8,080.00	1,280.00	6,800.00
3.1.3	Estudio sobre las cadenas de valor de la agroindustria.	7,150.00	2,150.00	5,000.00
3.1.4	Estudio sobre potencial rutas turísticas internas y regionales.	4,250.00	1,250.00	3,000.00
3.2	Generar incentivos para la inversión productiva.			
3.2.1	Creación de la Unidad de Desarrollo Económico Local	7,250.00	2,150.00	5,100.00
3.2.2	Fortalecimiento de la gobernanza institucional de la Municipalidad	8,950.00	1,950.00	7,000.00
3.2.3	Creación de un Centro Tecnico Vocacional			
3.2.4	Fomento al emprendedurismo	8,500.00	1,500.00	7,000.00
3.2.5	Creación, legalización y Fortalecimiento de 10 cajas Rurales del municipio.	9,000.00	2,500.00	6,500.00
3.2.6	Fortalecimiento de las Microempresas del Municipio	7,250.00	2,250.00	5,000.00
3.2.7	Programa de Diversificación agropecuaria	5,550.00	1,550.00	4,000.00
3.2.8	Creación y fortalecimiento de la Cámara de Comercio e Industria	9,000.00	2,000.00	7,000.00
3.2.9	Preservación y manejo del centro histórico del Casco Urbano	8,400.00	2,400.00	6,000.00

JORNADAS DE TRABAJO AGENDA ESTRATEGICA



LISTADOS DE PARTICIPANTES EN LAS ASAMBLEAS
MUNICIPALIDAD DE SAN MARCOS, OCOTEPEQUE.

ZONA N° UNO

LUGAR SEDE: El Jaralón

#	NOMBRE	COMUNIDAD	NUMERO DE IDENTIDAD
1	Marvin Rivera	El Pinal	1409-1983-00053
2	Salvador Romero	Cumbre, El Jaralon	1413-1967-00168
3	José Ismael Guillen	El Prado	1413-1954-00024
4	Elder Vargas	Buenos Aires, El Jaralon	1409-1982-00042
5	Neptaly Melara	El Pinal	
6	Elsa Alejandrina Vargas	Cumbre, El Jaralon	1413-1980-00136
7	José Ángel Martínez	El Prado	
8	Daniel Fuentes	Buenos Aires, El Jaralon	1413-1968-00030
9	Alexis Rivera	El Pinal	
10	Miguel Ángel Perdomo	Cumbre, El Jaralon	1401-1971-00430
11	María Expectación Guillen	El Prado	
12	María Mercedes Rivera	Buenos Aires, El Jaralon	1413-1983-00718
13	José Fredys Melara	El Pinal	
14	Miguel Ángel Romero	Cumbre, El Jaralon	1413-1974-0031
15	Wendy Vargas	Cumbre, El Jaralon	1413-1996-00021

MUNICIPALIDAD DE SAN MARCOS, OCOTEPEQUE.

LISTADOS DE PARTICIPANTES

ZONA N° Dos

LUGAR SEDE: Llano del Horcón

#	NOMBRE	COMUNIDAD	NUMERO DE IDENTIDAD
1	Mayra Beatriz	Llano del Horcón	
2	Margarita Velásquez	Cunse	
3	Leonel Carvajal	Potrerosillos	1413-1973-00170
4	Ramiro Lemus	Refugio	1413-1971-00103
5	German Leonel de Jesús	Llano del Horcón	1413-1989-00295
6	José Ángel Maldonado	Cunse	1413-1971-00061
7	Matías Maldonado	Potrerosillos	
8	Octaviano Lemus	Refugio	1413-1969-00142
9	Luis Alonso de Jesús	Llano del Horcón	1413-1948-00192
10	Rudy Orellana	Cunse	1413-1990-00253
11	Rosa Herlinda Lemus	Potrerosillos	
12	Fredy Alexander Cardoza	Refugio	
13	Jaime Aguilar	Cunse	
14	Orlando Solórzano	Potrerosillos	
15	Mirian Leticia Mena	Refugio	1409-1979-00065
16	Blanca Lidia Aguilar	Cunse	
17	Emilio Solórzano	Potrerosillos	

MUNICIPALIDAD DE SAN MARCOS, OCOTEPEQUE.

LISTADOS DE PARTICIPANTES

ZONA N° Tres

LUGAR SEDE: El Carrizal

#	NOMBRE	COMUNIDAD	NUMERO DE IDENTIDAD
1	Roberto Carlos Lopez	El Playon	
2	Marianela Miranda	El Carrizal	1413-1983-00755
3	Fredy Omar de Jesus	Barranquito Colorado	
4	Oscar Orellana	La Lima	1413-1979-00007
5	Omar Alfonso Deras	Pashapa	
6	Nelson Moran	Planes del Playon	1413-1983-00710
7	Reynaldo Lopez	El Playon	
8	Marina Henriquez	El carrizal	1413-1955-00184
9	Maria Pedrina de Jesus	Barranquito Colorado	1413-1968-00026
10	Amadeo Cartagena	La Lima	1413-1977-00195
11	Maria Angelica Mejia	Pashapa	1413-1981-00131
12	Teresa Nuñez	Planes del Playon	1307-1979-00204
13	Nelson Serrano	El Playon	1413-1971-00263
14	Manuel Rivera	El Carrizal	1413-1983-00327
15	Nery Urias	Barranquito Colorado	1413-1979-00007
16	Rudi Benigno Sanabria	Pashapa	
17	Maria del Carmen Mejia	Planes del Playon	
18	Juventina Gavarrete	El Playon	1413-1964-00040

PLAN DE DESARROLLO MUNICIPAL DE SAN MARCOS, OCOTEPEQUE

19	Marvin Mejia	El Carrizal	1413-1981-00624
20	Silvestre de Jesus	Barranquito Colorado	1413-1976-00263
21	Raquel Mejia	Planes del Playon	
22	Junior Miranda	El Carrizal	1413-1987-00315
23	Marlen Mejia	Barranquito Colorado	1413-1982-00422

MUNICIPALIDAD DE SAN MARCOS, OCOTEPEQUE.

LISTADOS DE PARTICIPANTES

ZONA N° Cuatro

LUGAR SEDE: El Transito

#	NOMBRE	COMUNIDAD	NUMERO DE IDENTIDAD
1	Julio Melgar Ramos	Los Lesquines	1413-1970-00004
2	Jose Octaviano Orellana	Sabana Larga	1413-1969-00002
3	Eliberto Ramirez	San Luis	1407-1968-00065
4	Hugo Leonel Paz	Agua Zarca	1413-1964-00103
5	Juan de Dios Nuñez	Suyate	1413-1987-00050
6	Cristina Rivera Leon	El Transito	1413-1974-00188
7	Edmundo Melgar	Los Lesquines	1413-1968-00062
8	Rommel Fuentes	Sabana Larga	1413-1980-00021
9	Mayra Lisseth Soriano	San Luis	1413-1992-00319
10	Telma Yolanda Henrriquez	Agua Zarca	1413-1984-00624
11	Manuel Nuñez	El Suyate	0612-1981-00163
12	Margarita Martinez	El Transito	

PLAN DE DESARROLLO MUNICIPAL DE SAN MARCOS, OCOTEPEQUE

13	Ada Luz Santos Melgar	Los Lesquines	1413-1982-00427
14	Jorge Antonio Serrano	Sabana Larga	1413-1978-00250
15	Margarita Henrriquez	San Luis	1304-1966-00113
16	Rodolfo Quintanilla Paz	Agua Zarca	1413-1959-00031
17	Mauricio Mena	El Suyate	1413-1986-00127
18	Victor Manuel Rivera	El Transito	1413-1981-00045
19	Teresa Solórzano	Sabana Larga	
20	Maria Digna Pineda	San Luis	1413-1959-00162
21	Mery Ruth Borjas	El Transito	1413-1993-00238

MUNICIPALIDAD DE SAN MARCOS, OCOTEPEQUE.

LISTADOS DE PARTICIPANTES

ZONA N° Cinco

LUGAR SEDE: Mesa Grande

#	NOMBRE	COMUNIDAD	NUMERO DE IDENTIDAD
1	Luis Alonso Rivera	San Juan	1413-1969-00228
2	Edgar Fuentes	La Ascencion	1413-1977-00290
3	Salvador Henrriquez	La Tejera	1413-1974-00194
4	Humberto Gutierrez	Mesa Grande	1413-1987-00370
5	Luis Lara	Platanares	1413-1966-00225
6	Erminia Marilyn Quintanilla	San Juan	1413-1988-00408
7	Elvia Marisol Melgar	La Ascencion	1413-1988-00030
8	Maria Anita Vásquez	La Tejera	1402-1982-00281

PLAN DE DESARROLLO MUNICIPAL DE SAN MARCOS, OCOTEPEQUE

9	Antolina Santamaria	Mesa Grande	1415-1956-00033
10	Dilcia Marilu Mejia	Platanares	1413-1988-00153
11	Jose Adelmo Escalon	San Juan	1409-1960-00063
12	Rigoberto Fuentes	La Ascencion	1413-1976-00189
13	Reina Marilu Lopez	La Tejera	1304-1981-00085
14	Fredy Alberto Villeda	Mesa Grande	1413-1974-00024
15	Marlen Galdamez	Platanares	1413-1977-00030
16	Sonia Marilu Lara	Platanares	1413-1991-00019
17	Mirna soriano	Platanares	1413-1965-00018
18	Elsa Mejia	Platanares	1413-1971-00154

MUNICIPALIDAD DE SAN MARCOS, OCOTEPEQUE.

LISTADOS DE PARTICIPANTES

ZONA N° Seis

LUGAR SEDE: El Granzal

#	NOMBRE	COMUNIDAD	NUMERO DE IDENTIDAD
1	Olvin Javier Henriquez	Santa Marta	1413-1994-00082
2	Olga Marina Pineda	Agua Colorada	1413-1965-00003
3	Delmy Dinora Garcia	El Granzal	1413-1976-00061
4	Nelson Gutierrez	Planes y Cumbre, Granzal	1413-1975-00062
5	Juan Angel Fuentes	Santa Marta	1413-1957-00057
6	Maria Maudalena Landaverde	Agua Colorada	1413-1984-00747
7	Maria Guadalupe Landaverde	El Granzal	1413-1976-00274

PLAN DE DESARROLLO MUNICIPAL DE SAN MARCOS, OCOTEPEQUE

8	Oscar Orlando Cruz	Planes y Cumbre, Granzal	1413-1984-00156
9	Eliseo Cruz	Planes y Cumbre, Granzal	1413-1953-00263
10	Alba Molina	Planes y Cumbre, Granzal	

MUNICIPALIDAD DE SAN MARCOS, OCOTEPEQUE.

LISTADOS DE PARTICIPANTES

ZONA N° Ocho

LUGAR SEDE: Las Lajitas

#	NOMBRE	COMUNIDAD	NUMERO DE IDENTIDAD
1	Aracely Argueta	Barrio Las Lajitas	
2	Heydi Yojana Peraza	Barrio El Gualjoco	
3	Israel Alcántara	Barrio Las Lajitas	1413-1965-00022
4	Luis Alonso Orellana	Barrio El Gualjoco	1413-1977-00061
5	Maykol Argueta	Barrio Las Lajitas	
6	Dunia Espinoza	Barrio El Gualjoco	1413-1990-00059
7	Marisol Argueta	Barrio Las Lajitas	
8	Josué Alejandro Solórzano	Barrio El Gualjoco	
9	Margarita Solórzano	Barrio Las Lajitas	1413-1940-00111
10	Luis Ramos	Barrio El Gualjoco	