




Municipalidad de El Progreso, Yoro

Gerencia de Planificación Urbana
Departamento de Ordenamiento Territorial



LISTADO DE LAS PROPIEDADES QUE LEGALMENTE PERTENECEN A LA MUNICIPALIDAD DE EL PROGRESO, YORO
A Marzo de 2018


No.	Ubicación del Inmueble	Nombre del Inmueble	Clave Catastral	Lugar de Inscripción	Fecha de Inscripción	Número de Escritura	Libro	Tomo / Matricula	Número o Asiento	Folio	Extensión de Área
1	Residencial Villas Guanacaste Lote 15 I Etapa	Área Verde	GP213K-46-0015	El Progreso, Yoro	28/10/2002	1014	Registro de la Propiedad, Hipotecas y Anotaciones Preventivas	878	34	398	1,743.60 m ²
2	Lotificación Robleda Lotes 34,47 y 48	Área Verde	GP214B-05-0004	El Progreso, Yoro	21/05/1987	153	Registro de la Propiedad, Hipotecas y Anotaciones Preventivas	162	72	284	1,200.00 m ²
3	Residencial Las Acacias	Cancha de Basketball	GP214G-04-0007	El Progreso, Yoro	03/09/1997	38	Registro de la Propiedad, Hipotecas y Anotaciones Preventivas	828	37	97	1,472.00 m ²
4	Barrio Montevideo	Mercado Municipal	GP214P-47-0001	El Progreso, Yoro	15/10/1979	438	Registro de la Propiedad, Hipotecas y Anotaciones Preventivas	54	88	68	1.00 Mz
5	Residencial Villa Ángeles Lote 23-A	Área Verde	GP224L-01-0023	El Progreso, Yoro	26/12/2001	1132	Registro de la Propiedad, Hipotecas y Anotaciones Preventivas	810	14	138	851.59 vrs ²
6	Hacienda La Ponderosa	Lagunas de Oxidación	HPON01-01-0027	El Progreso, Yoro	26/05/2000	612	Registro de la Propiedad, Hipotecas y Anotaciones Preventivas	705	62	41	13,944.56 m ²
7	Residencial Villas Guanacaste Lotes 16 y 17 Bloque 1	Área Verde	GP213K-46-0016	El Progreso, Yoro	04/08/2003	854	Registro de la Propiedad, Hipotecas y Anotaciones Preventivas	934	39	242	240.00 m ² +303.97 m ²
8	Col. Santa Elizabeth	Pozo #3 SANAA	GP214K-18-0007	El Progreso, Yoro	24/02/1980	60	Registro de la Propiedad, Hipotecas y Anotaciones Preventivas	55	4	127	285.00 m ²
9	Col. Santa Elizabeth	Pozo #4 SANAA	GP214K-10-0001	El Progreso, Yoro	14/02/1980	40	Registro de la Propiedad, Hipotecas y Anotaciones Preventivas	54	63	37	375.00 m ²
10	Col. Santa Elizabeth	Pozo #1 SANAA	GP214K-12-0002	El Progreso, Yoro	15/02/1980	38	Registro de la Propiedad, Hipotecas y Anotaciones Preventivas	54	62	37	277.56 m ²
11	Col. Santa Elizabeth	Pozo #2 SANAA	GP214L-11-0003	El Progreso, Yoro	22/03/1980	39	Registro de la Propiedad, Hipotecas y Anotaciones Preventivas	54	95	61	319.75 m ²
12	Zona de la Compañía	seo de Interpretación Ferrovi	GP213A-64-0024	El Progreso, Yoro	18/03/2010	395	Registro de la Propiedad, Hipotecas y Anotaciones Preventivas	1449	8	1228	16,889.77 m ² o 2.32 Mz
13	Sector Palermo	Anillo Periférico	No se asigno clave	El Progreso, Yoro	19/03/2010	395	Registro de la Propiedad,	1449	8	1228	9,494.40 m ² o 1.36 Mz

							Hipotecas y Anotaciones Preventivas				
14	Residencial Villas Guanacaste II Etapa	Parque Recreativo	GP213K-46-0017	El Progreso, Yoro	26/08/2003	855	Registro de la Propiedad, Hipotecas y Anotaciones Preventivas	933	76	242	1,608.93 m ²
15	Residencial Jardines de la Perla	Área Verde #1	GP213U-51-0011	El Progreso, Yoro	07/10/2009	490	Registro de la Propiedad, Hipotecas y Anotaciones Preventivas	1411	71	2311	2,926.41 m ²
16	Residencial Jardines de la Perla	Área Verde #2	GP213U-52-0021	El Progreso, Yoro	07/10/2009	490	Registro de la Propiedad, Hipotecas y Anotaciones Preventivas	1411	71	2311	7,196.87 m ²
17	Residencial Jardines de la Perla	Área Verde #3	GP213U-57-0017	El Progreso, Yoro	07/10/2009	490	Registro de la Propiedad, Hipotecas y Anotaciones Preventivas	1411	71	2311	547.48 m ²
18	Residencial Santa Fe	Terreno Municipal	GP213P-26-0045	El Progreso, Yoro	25/08/1998	363	Registro de la Propiedad, Hipotecas y Anotaciones Preventivas	576	69	219	7.00 Mz
19	Residencial Santa Fe	Universidad Autónoma de Honduras	GP213P-26-0044	El Progreso, Yoro	25/08/1998	363	Registro de la Propiedad, Hipotecas y Anotaciones Preventivas	576	69	219	3.00 Mz
20	Colonia Ávila Panchame	Área Verde	GP123W-19-0003	El Progreso, Yoro	10/12/1996	786	Registro de la Propiedad, Hipotecas y Anotaciones Preventivas	487	72	491	551.00 m ²
21	Barrio Subirana	Barrio P. Amaya y Escuela Primaria	GP123-0001 y GP214P	El Progreso, Yoro	24/04/1928	-	Registro de la Propiedad, Hipotecas y Anotaciones Preventivas	8	626	-	16,733.52 m ²
22	Aldea La Victoria	Tanque de Agua	VICT72-01-0138	El Progreso, Yoro	-	-	Registro de la Propiedad, Hipotecas y Anotaciones Preventivas	1168	14	-	80.82 m ²
23	Colonia Aurora II Etapa	Área Verde	GP123B-20-0002	El Progreso, Yoro	-	-	Registro de la Propiedad, Hipotecas y Anotaciones Preventivas	1173	13	-	16,612.45 m ²
24	Residencial Villa Ángeles	Parque Recreativo	GP224L-01-0025	El Progreso, Yoro	01/09/2005	632	Registro de la Propiedad, Hipotecas y Anotaciones Preventivas	1074	7	120	1,440.00 m ²
25	Residencial Villa Ángeles Lote 21-A	Parque Recreativo	GP224L-10-0009	El Progreso, Yoro	01/09/2005	632	Registro de la Propiedad, Hipotecas y Anotaciones Preventivas	1074	7	120	420.00 m ²
26	Urbanización Cobb	Área Comunal	GP132C-01-0001	El Progreso, Yoro	23/01/2007	1824	Registro de la Propiedad, Hipotecas y Anotaciones Preventivas	1176	16	414	5,983.48 m ²
27	Urbanización Cobb	Área Verde # 9	GP132C-02-0004	El Progreso, Yoro	23/01/2007	1824	Registro de la Propiedad, Hipotecas y Anotaciones Preventivas	1176	16	414	2,493.52 m ²
28	Urbanización Cobb	Área Verde #1	GP132C-03-0001	El Progreso, Yoro	23/01/2007	1824	Registro de la Propiedad, Hipotecas y Anotaciones Preventivas	1176	16	414	159.84 m ²
29	Urbanización Cobb	Área Verde #4	GP132C-05-0001	El Progreso, Yoro	23/01/2007	1824	Registro de la Propiedad, Hipotecas y Anotaciones Preventivas	1176	16	414	172.11 m ²
30	Urbanización Cobb	Área Verde #5	GP132C-06-0001	El Progreso, Yoro	23/01/2007	1824	Registro de la Propiedad, Hipotecas y Anotaciones Preventivas	1176	16	414	242.98 m ²


(Handwritten signature)



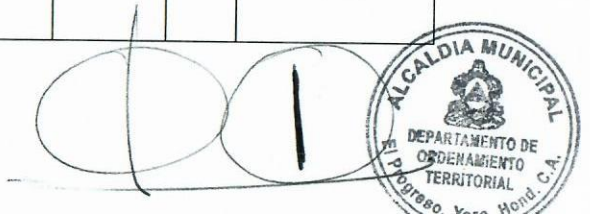
31	Residencial Sitramedhis- Rancho Grande	Área Verde #1	GP123X-31-0008	El Progreso, Yoro	04/05/2002	61	Registro de la Propiedad, Hipotecas y Anotaciones Preventivas	1198	100	186	7,185.64 m ²
32	Residencial Sitramedhis- Rancho Grande	Área Verde #2	GP123Y-03-0023	El Progreso, Yoro	04/05/2002	61	Registro de la Propiedad, Hipotecas y Anotaciones Preventivas	1198	100	186	1,206.21 m ²
33	Colonia Primero de Enero	Área Verde	1ENE96-01-0066	El Progreso, Yoro	-	-	Registro de la Propiedad, Hipotecas y Anotaciones Preventivas	1134	1	-	784.13 m ²
34	Aldea La Curva	Área Verde	CURV43-01-0077	El Progreso, Yoro	26/09/2000	1001	Registro de la Propiedad, Hipotecas y Anotaciones Preventivas	726	39	317	5,862.07 m ²
35	Urbanización Andalucía	Área Verde	GP123V-02-0006	El Progreso, Yoro	02/01/2002	1079	Registro de la Propiedad, Hipotecas y Anotaciones Preventivas	808	70	119	1,142.58 m ²
36	Colonia Kattan	Terreno Municipal	GP213E-01-0001	El Progreso, Yoro	01/08/1988	286	Registro de la Propiedad, Hipotecas y Anotaciones Preventivas	191	61	148	5.348 Has.
37	Residencial Las Acacias	Parque Recreativo	GP214G-03-0001	El Progreso, Yoro	24/03/1982	160	Registro de la Propiedad, Hipotecas y Anotaciones Preventivas	81	60	452	2,063.71 vrs ²
38	Barrio San José No. 2	Escuela Primaria Jaime O'Leary	GP214M-01-0010	El Progreso, Yoro	30/11/1976	202	Registro de la Propiedad, Hipotecas y Anotaciones Preventivas	15	92	219	19,976.19 m ²
39	Barrio Brisas del Ulúa	Área Verde	GP241T-54-0001	El Progreso, Yoro	30/12/1975	326	Registro de la Propiedad, Hipotecas y Anotaciones Preventivas	8	48	315	257.71 m ²
40	Barrio Montevideo	Escuela Primaria San José	GP214P-46-0001	El Progreso, Yoro	15/02/1980	175	Registro de la Propiedad, Hipotecas y Anotaciones Preventivas	59	35	467	6,400.00 vrs ²
41	Barrio San Juan	Instituto Esteban Moya	GP214W-19-0003	El Progreso, Yoro	08/12/1979	478	Registro de la Propiedad, Hipotecas y Anotaciones Preventivas	50	50	298	1.00 Mz
42	Sector Quebrada Seca, Colonia Aurora	Área Verde, Lotes 169,170,171	GP123G-08-0005	El Progreso, Yoro	04/02/1988	43	Registro de la Propiedad, Hipotecas y Anotaciones Preventivas	179	51	312	4,200.00 m ²
43	Barrio Brisas del Ulúa	Nuevo Palacio Municipal	GP241Y-11-0004	El Progreso, Yoro	18/08/2006	518	Registro de la Propiedad, Hipotecas y Anotaciones Preventivas	1142	97	265	1,106.40 m ²
44	Residencial Santa Fe	Área Verde	GP213K-44-0031	El Progreso, Yoro	23/03/1993	21	Registro de la Propiedad, Hipotecas y Anotaciones Preventivas	321	11	410	15,556.00 vrs ² o 1.5556 Mz
45	Lotificación Nelson Hall	Cementerio Municipal	NEL135-01-0007	El Progreso, Yoro	07/01/2009	1428	Registro de la Propiedad, Hipotecas y Anotaciones Preventivas	1351	29	1447	36,957.93 m ² o 5.3 Mz
46	Residencial Villas Belinda	Área de Recreación y Tanques	GP123I-43-0013	El Progreso, Yoro	04/09/2007	213	Registro de la Propiedad, Hipotecas y Anotaciones Preventivas	1231	68	2755	5,775.00 m ²
47	Colonia Kennedy	Área Verde	GP214C-16-0009	El Progreso, Yoro	14/12/1995	917	Registro de la Propiedad, Hipotecas y Anotaciones Preventivas	436	63	198	474.99 m ²
48	Colonia Kennedy	Área Verde	GP214C-17-0008	El Progreso, Yoro	14/12/1995	917	Registro de la Propiedad, Hipotecas y Anotaciones Preventivas	436	63	198	977.64 m ²



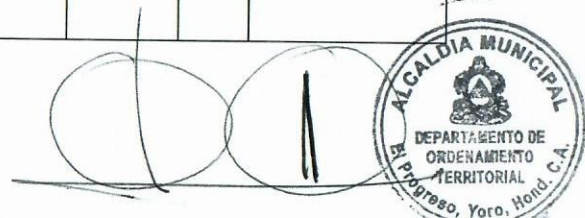
49	Colonia Melgar Castro	Área Verde	GP213P-14-0034	El Progreso, Yoro	06/09/2002	384	Registro de la Propiedad, Hipotecas y Anotaciones Preventivas	1232	20	2915	219.82 m ²
50	Sector Corocolito	tinado para Cementerio Muni	GP122U-11-0001	El Progreso, Yoro	07/01/2009	1427	Registro de la Propiedad, Hipotecas y Anotaciones Preventivas	1351	31	1446	10.11 Mz
51	Lotificación Nelson Hall	Cementerio Municipal	CIU122-01-0042	El Progreso, Yoro	07/01/2009	1426	Registro de la Propiedad, Hipotecas y Anotaciones Preventivas	1351	28	1445	10,454.17 m ²
52	Residencial Pires	Área Verde	GP213C-47-0002	El Progreso, Yoro	04/06/1998	102	Registro de la Propiedad, Hipotecas y Anotaciones Preventivas	561	93	81	1,550.30 m ²
53	Residencial La Granja	Área Verde #1	GP123H-08-0001	El Progreso, Yoro	30/05/2014	-	Registro de la Propiedad, Hipotecas y Anotaciones Preventivas	1229186	2	-	2,912.72 m ²
54	Residencial La Granja	Área Verde #2	GP123H-46-0001	El Progreso, Yoro	30/05/2014	-	Registro de la Propiedad, Hipotecas y Anotaciones Preventivas	1229187	2	-	870.00 m ²
55	Aldea Camalote	Predio Municipal	GP124J-76-0001	El Progreso, Yoro	28/03/2014	-	Registro de la Propiedad, Hipotecas y Anotaciones Preventivas	1074699	2	-	84,018.63 m ²
56	Aldea Arena Blanca y Masica, Lote #6	Relleno Sanitario	AREB05-01-0361	El Progreso, Yoro	17/09/2013	-	Registro de la Propiedad, Hipotecas y Anotaciones Preventivas	1153768	1	-	139,455.02 m ²
57	Aldea Agua Blanca Norte	Predio Municipal	BLAN73-01-1026	El Progreso, Yoro	15/12/1994	503	Registro de la Propiedad, Hipotecas y Anotaciones Preventivas	391	39	124	34,111.29 m ²
58	Barrio Montevideo	Gimnasio Municipal	GP214P-33-0001	El Progreso, Yoro	08/07/1994	8	Registro de la Propiedad, Hipotecas y Anotaciones Preventivas	369	52	238	4,967.90 m ²
59	Col. Policarpo Paz García	Estadio Humberto Micheletti B	GP241Y-09-0010	El Progreso, Yoro	08/07/1994	7	Registro de la Propiedad, Hipotecas y Anotaciones Preventivas	369	51	238	1,6970 Has
60	Aldea Brisas del Norte	Campo de Fútbol	BRIN75-01-0190	El Progreso, Yoro	17/01/2000	733	Registro de la Propiedad, Hipotecas y Anotaciones Preventivas	678	50	101	6,038.40 m ²
61	Aldea Brisas del Norte	Tanque de Agua	BRIN75-01-0191	El Progreso, Yoro	18/01/2000	733	Registro de la Propiedad, Hipotecas y Anotaciones Preventivas	678	50	101	481.11 m ²
62	Barrio San Miguel	Lagunas de Oxidación	GP241O-10-0005	El Progreso, Yoro	11/03/2002	117	Registro de la Propiedad, Hipotecas y Anotaciones Preventivas	825	12	102	694.45 m ²
63	Colonia Palermo	Centro Penal	GP242S-03-0001	El Progreso, Yoro	27/06/1968	-	Registro de la Propiedad, Hipotecas y Anotaciones Preventivas	9	253	154	13,340.18 m ²
64	Aldea El Porvenir del Norte	Terreno Municipal	PON123-01-0279	El Progreso, Yoro	01/12/1989	668	Registro de la Propiedad, Hipotecas y Anotaciones Preventivas	227	58	325	40,035.00 m ²
65	Barrio Pénjamo	Centro Comunal	GP213C-40-0002	El Progreso, Yoro	12/03/1968	69	Registro de la Propiedad, Hipotecas y Anotaciones Preventivas	9	90	-	1,020.52 m ²
66	Barrio Pénjamo	Escuela Primaria Ramón Ros	GP213H-10-0005	El Progreso, Yoro	12/06/1961	52	Registro de la Propiedad, Hipotecas y Anotaciones Preventivas	5	412	-	3,678.20 m ²



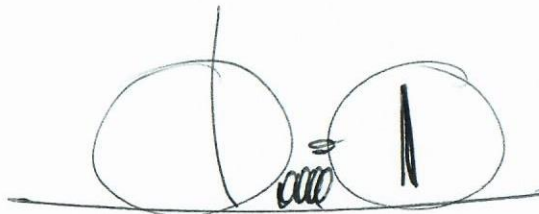
67	Aldea Urraco Protección	Área Verde	URRA129-01-1323	El Progreso, Yoro	18/06/1980	181	Registro de la Propiedad, Hipotecas y Anotaciones Preventivas	57	84	420	658.69 m ²
68	Lotificación Mealer	Vía Publica	se asigno Clave Cata	El Progreso, Yoro	14/08/2003	760	Registro de la Propiedad, Hipotecas y Anotaciones Preventivas	931	16	235	403.00 m ²
69	Lotificación Palermo	Lagunas de Oxidación	GP242E-04-0001	El Progreso, Yoro	14/08/2003	761	Registro de la Propiedad, Hipotecas y Anotaciones Preventivas	931	17	235	350.00 m ²
70	Lotificación Palermo	Lagunas de Oxidación	GP242E-04-0002	El Progreso, Yoro	14/08/2003	761	Registro de la Propiedad, Hipotecas y Anotaciones Preventivas	931	17	235	350.00 m ²
71	Aldea Pajuiiles Sur	Área Verde	PAJU63-01-0032	El Progreso, Yoro	14/12/2000	1037	Registro de la Propiedad, Hipotecas y Anotaciones Preventivas	743	70	129	303.13 m ²
72	Aldea Suyapa	Área Verde	SUKM71-01-0023	El Progreso, Yoro	30/10/2001	671	Registro de la Propiedad, Hipotecas y Anotaciones Preventivas	799	100	57	2.59 Mz
73	Residencial Villa Ángeles III Etapa	Área Verde #1	GP224L-10-0010	El Progreso, Yoro	01/02/2011	52	Registro de la Propiedad, Hipotecas y Anotaciones Preventivas	1515	37	2968	849.06 m ²
74	Residencial Villa Ángeles III Etapa	Área Verde #2	GP224L-10-0011	El Progreso, Yoro	01/02/2011	52	Registro de la Propiedad, Hipotecas y Anotaciones Preventivas	1515	37	2968	897.88 m ²
75	Barrio San Francisco	Pozo SANAA	GP213C-45-0001	El Progreso, Yoro	24/03/1980	72	Registro de la Propiedad, Hipotecas y Anotaciones Preventivas	55	5	127	247.89 m ²
76	Residencial Rubí I Etapa	Predio Municipal	RCH129-01-0325	El Progreso, Yoro	02/07/2007	238	Registro de la Propiedad, Hipotecas y Anotaciones Preventivas	1215	87	745	9,900.60 m ² o 1.42 Mz
77	Colonia Melgar Castro	Predio Municipal	GP213P-14-0034	El Progreso, Yoro	06/09/2007	384	Registro de la Propiedad, Hipotecas y Anotaciones Preventivas	1232	20	2915	219.82 m ²
78	Residencial Los Ángeles	Área Verde	GP214W-37-0007	El Progreso, Yoro	11/05/2015	426	Registro de la Propiedad, Hipotecas y Anotaciones Preventivas	1505235	2	1E+06	789.9075 m ²
79	En esta ciudad de El Progreso	Predio Municipal	CIU122-01-0259	El Progreso, Yoro	21/02/2013	-	Registro de la Propiedad, Hipotecas y Anotaciones Preventivas	1064277	1	-	449.38 v ²
80	En esta ciudad de El Progreso	Predio Municipal	CIU122-01-0260	El Progreso, Yoro	15/02/2013	-	Registro de la Propiedad, Hipotecas y Anotaciones Preventivas	1061136	1	-	5,665.80 m ²
81	Residencial La Granja II Etapa	Área Verde 1-A	GP123H-08-0008	El Progreso, Yoro	22/05/2015	-	Registro de la Propiedad, Hipotecas y Anotaciones Preventivas	1572992	1	-	516.92 m ²
82	Residencial La Granja II Etapa	Área Verde 1-B	GP123D-14-0001	El Progreso, Yoro	22/05/2015	-	Registro de la Propiedad, Hipotecas y Anotaciones Preventivas	1572995	1	-	1,691.68 m ²
83	Residencial La Granja II Etapa	Área Verde #3	GP123I-10-0008	El Progreso, Yoro	22/05/2015	-	Registro de la Propiedad, Hipotecas y Anotaciones Preventivas	1573034	1	-	3,149.95 m ²
84	Residencial La Granja II Etapa	Área Verde 2-A	GP123H-46-0004	El Progreso, Yoro	22/05/2015	-	Registro de la Propiedad, Hipotecas y Anotaciones Preventivas	1573043	1	-	840.51 m ²



85	En esta ciudad de El Progreso	Pozo Municipal	CIU122-01-0261	El Progreso, Yoro	18/03/2013	-	Registro de la Propiedad, Hipotecas y Anotaciones Preventivas	1079187	1	-	232.26 m ²
86	Colonia Bendeck, Lote 490 Bloque 37	Tanque	GP213M-32-0004	El Progreso, Yoro	07/03/1980	41	Registro de la Propiedad, Hipotecas y Anotaciones Preventivas	54	49	27	765.00 m ²
87	A inmediaciones de Aldea Camalote	Predio Municipal	GP124J-76-0001	El Progreso, Yoro	28/03/2014	-	Registro de la Propiedad, Hipotecas y Anotaciones Preventivas	1074699	2	-	84,018.63 m ²
88	Barrio Brisas del Ulúa	Nuevo Palacio Municipal	GP241Y-11-0004	El Progreso, Yoro	07/02/2013	-	Registro de la Propiedad, Hipotecas y Anotaciones Preventivas	1056048	1	-	1,806.00 m ²
89	Residencial Santa Mónica III Etapa, Lote 16 Bloque 3	Área Verde	GP224Q-01-0034	El Progreso, Yoro	10/08/2012	-	Registro de la Propiedad, Hipotecas y Anotaciones Preventivas	944883	2	-	1,838.55 m ²
90	Residencial Santa Mónica III Etapa, Lote 8 Bloque 1	Área Verde	GP224Q-12-0002	El Progreso, Yoro	10/08/2012	-	Registro de la Propiedad, Hipotecas y Anotaciones Preventivas	944485	2	-	249.00 m ²
91	Residencial Santa Mónica II Etapa	Área Verde 1	GP224Q-01-0017	El Progreso, Yoro	06/09/2012	-	Registro de la Propiedad, Hipotecas y Anotaciones Preventivas	969950	1	-	2,690.62 m ²
92	Residencial Santa Mónica II Etapa	Área Verde 2	GP224Q-10-0004	El Progreso, Yoro	06/09/2012	-	Registro de la Propiedad, Hipotecas y Anotaciones Preventivas	969972	1	-	719.45 m ²
93	Residencial La Romana	Área de calle y Canal de Agua Lluvia	se asigno Clave Cata	El Progreso, Yoro	10/02/2016	400	Registro de la Propiedad, Hipotecas y Anotaciones Preventivas	1591147	2	1E+06	2,749.95 m ²
94	Res. Paseo del Ángel I Etapa	Área Verde #1	GP224L-16-0010	El Progreso, Yoro	26/01/2016	399	Registro de la Propiedad, Hipotecas y Anotaciones Preventivas	1199680	2	1E+06	1,602.43 m ²
95	Res. Paseo del Ángel I Etapa	Área Verde #2	GP224L-15-0009	El Progreso, Yoro	26/01/2016	399	Registro de la Propiedad, Hipotecas y Anotaciones Preventivas	1199680	2	1E+06	933.17 m ²
96	Res. Paseo del Ángel I Etapa	Área Verde #3	GP224M-15-0001	El Progreso, Yoro	04/02/2016	398	Registro de la Propiedad, Hipotecas y Anotaciones Preventivas	1621765	1	1E+06	1,263.93 m ²
97	Res. Paseo del Ángel II Etapa	Área Verde	GP224M-15-0002	El Progreso, Yoro	02/01/2016	397	Registro de la Propiedad, Hipotecas y Anotaciones Preventivas	1621757	1	1E+06	1,271.85 m ²
98	Res. Quintas Santa Mónica IV Etapa, Lote #6, Bloque 2	Área Verde	GP224Q-15-0007	El Progreso, Yoro	26/01/2016	401	Registro de la Propiedad, Hipotecas y Anotaciones Preventivas	1576327	2	1E+06	400.00 m ²
99	Res. Quintas Santa Mónica IV Etapa, Lote #2, Bloque 3	Área Verde	GP224Q-01-0041	El Progreso, Yoro	26/01/2016	401	Registro de la Propiedad, Hipotecas y Anotaciones Preventivas	1576337	2	1E+06	620.80 m ²
100	Res. Quintas Santa Mónica IV Etapa, Lote #4, Bloque 3	Área Verde	GP224Q-01-0043	El Progreso, Yoro	26/01/2016	401	Registro de la Propiedad, Hipotecas y Anotaciones Preventivas	1576339	2	1E+06	406.00 m ²
101	Res. Quintas Santa Mónica IV Etapa, Lote #13, Bloque 3	Área Verde	GP224Q-01-0052	El Progreso, Yoro	26/01/2016	401	Registro de la Propiedad, Hipotecas y Anotaciones Preventivas	1576348	2	1E+06	428.82 m ²
102	Res. Quintas Santa Mónica IV Etapa	Calles del Proyecto	se asigno Clave Cata	El Progreso, Yoro	26/01/2016	401	Registro de la Propiedad, Hipotecas y Anotaciones Preventivas	1576327	2	1E+06	3,480.43 m ²



103	Lotificación Jesús, María y José	Área Verde	GP214K-48-0001	El Progreso, Yoro	21/06/2016	445	Registro de la Propiedad, Hipotecas y Anotaciones Preventivas	953100	3	1E+06	415.67 m ²
104	Lotificación Jesús, María y José	Área Verde	GP214K-07-0023	El Progreso, Yoro	21/06/2016	445	Registro de la Propiedad, Hipotecas y Anotaciones Preventivas	1646899	1	1E+06	22.71 m ²
105	Hacienda La Ponderosa	Área Verde	GP224L-12-0004	El Progreso, Yoro	31/08/2016	184	Registro de la Propiedad, Hipotecas y Anotaciones Preventivas	1662068	1,2,3	1E+06	875.00 m ²
106	Res. Santa Monica III Etapa	Calle Interna de la Residencial	No se asignó Clave Catastral	El Progreso, Yoro	23/11/2017	148	Registro de la Propiedad, Hipotecas y Anotaciones Preventivas	944945	4	2E+06	311.25 m ²



Arq. Darío Ayestas Funes
Jefe Depto. de Ordenamiento Territorial



Departamento

Ordenamiento Territorial.

Municipalidad de El Progreso, Yoro.

PBX 2647-4484, 2647-4676 - Ext. 106. Tel. Celular: 9799-4519, Fax 2647-4636

Correo Electrónico: arkitkto@gmail.com



Oficio No. OT-OAIF 01/2018
Reporte Programas Ejecutados Marzo 2018

El Progreso, Yoro
Abril 06, 2018

Señor

Rogelio Banegas

Oficial de Acceso a la Información Pública.

Su Oficina.

Estimado Sr. Banegas:

De conformidad con el reporte de programas ejecutados en el mes de marzo de 2018, por éste medio hago de su conocimiento que la base de datos de bienes inmuebles y muebles propiedad de la Municipalidad de El Progreso, no ha sufrido incorporación alguna.

Atentamente,



Arq. Darío Ayestas Funes
Jefe Depto. Ordenamiento Territorial

cc: Alcalde Municipal
cc: Archivo 04 2018