

# MUNICIPALIDAD DE EL PROGRESO, YORO

## DEPARTAMENTO DE INGENIERIA MUNICIPAL

PERMISO DE CONSTRUCCIÓN **Nº 2937** SOLICITUD **Nº 9852**

CLAVE CATASTRAL N° \_\_\_\_\_

TIPO DE CONSTRUCCIÓN: \_\_\_\_\_

AREA \_\_\_\_\_

UBICACION \_\_\_\_\_

PROPIETARIO \_\_\_\_\_


VALIDO POR \_\_\_\_\_ MESES

**OBSERVACIONES**

**NOTA:** \* La Municipalidad de El Progreso, Yoro se reserva el derecho de suspender los trabajos de construcción por considerarlo inconveniente para el desarrollo de la ciudad y por no construir de acuerdo a lo aprobado en la solicitud, o por no tener el ROTULO respectivo.  
\*La construcción indicada en este permiso debe ser declarada a la Oficina de Catastro Municipal, a mas tardar 30 días después de finalizar la obra.

\_\_\_\_\_  
Jefe Depto. Obras y Servicios Públicos

\_\_\_\_\_  
Jefe Depto. Planificación Urbana

	Alcaldía Municipal de El Progreso, Yoro <b>PLANIFICACION URBANA</b> <b>PERMISO DE CONSTRUCCIÓN</b> <b>USO RESIDENCIAL Y NO RESIDENCIAL</b>	Solicitud No: _____ Fecha: _____ Hora: _____ USUARIO: _____						
No. <input type="checkbox"/> Anteproyecto <input type="checkbox"/> Renovación <input type="checkbox"/> Permiso de Construcción								
<b>1. Datos del Solicitante:</b> <input type="checkbox"/> Propietario <input type="checkbox"/> Representante Legal								
Nombre del propietario o representante legal: _____ Razón Social / Empresa (si aplica): _____ Número de Identidad o Pasaporte: _____ Nacionalidad: _____ Dirección para recibir notificaciones: _____ Correo Electrónico: _____ Teléfono (D): _____ CASA _____ OFICINA _____ CELULAR _____								
ME COMPROMETO A DAR AVISO DE CUALQUIER CAMBIO Y SEÑALAR DIRECCIÓN PARA RECIBIR NOTIFICACIONES								
<b>2. Datos del Inmueble:</b> Dirección exacta del proyecto: _____ Clave Catastral del inmueble: _____ Área del terreno según escritura pública: M <sup>2</sup> _____ Nº _____ Número de permiso de construcción anterior (si aplica): _____								
<b>3. Tipo de Obra a realizar:</b> <input type="checkbox"/> Construcción nueva <input type="checkbox"/> Ampliación <input type="checkbox"/> Obras Complementarias <input type="checkbox"/> Remodelación <input type="checkbox"/> Urbanización (fraccionamiento)								
Describe de manera objetiva el proyecto a realizar: _____ NOTA: Indicar la zona y zona de material a usar en la obra.								
<b>4. Indique el uso HABITACIONAL o RESIDENCIAL del proyecto:</b> <input type="checkbox"/> Vivienda Unifamiliar <input type="checkbox"/> Urbana no residencial <input type="checkbox"/> Condominio (Banco, Corralón) <input type="checkbox"/> Edificio de Apartamentos <input type="checkbox"/> Vivienda Social								
<b>5. OBSERVACIONES</b> _____ _____								
<b>6. Obras Complementarias a realizar (Indique el tipo de actividad constructiva complementaria a realizar):</b> <table border="1" style="width: 100%; border-collapse: collapse;"> <tr> <td style="width: 33%;"><input type="checkbox"/> Demolición</td> <td style="width: 33%;"><input type="checkbox"/> Torre de Torresiones</td> <td style="width: 33%;"><input type="checkbox"/> Muro de Contención</td> </tr> <tr> <td><input type="checkbox"/> Cerco Verde</td> <td><input type="checkbox"/> Cambio de Techo</td> <td><input type="checkbox"/> Cerco Negro</td> </tr> </table>			<input type="checkbox"/> Demolición	<input type="checkbox"/> Torre de Torresiones	<input type="checkbox"/> Muro de Contención	<input type="checkbox"/> Cerco Verde	<input type="checkbox"/> Cambio de Techo	<input type="checkbox"/> Cerco Negro
<input type="checkbox"/> Demolición	<input type="checkbox"/> Torre de Torresiones	<input type="checkbox"/> Muro de Contención						
<input type="checkbox"/> Cerco Verde	<input type="checkbox"/> Cambio de Techo	<input type="checkbox"/> Cerco Negro						
<b>7. Corte de Árboles:</b> ¿Como consecuencia de la solicitud presentada va a realizarse algún CORTE DE ÁRBOL dentro del terreno de la propiedad? <input type="checkbox"/> SI <input type="checkbox"/> NO Si va a realizar el corte de cualquier árbol como consecuencia de los trabajos solicitados mediante esta formulario debe presentar la autorización correspondiente por la DENMA para asegurar a la propiedad? <input type="checkbox"/> SI <input type="checkbox"/> NO								
<b>8. Retiro de Acero y Berrillo:</b> ¿Como consecuencia de la edificación presentada va a realizarse alguna FORTALEZA DE ACERO y BERRILLO para asegurar a la propiedad? <input type="checkbox"/> SI <input type="checkbox"/> NO								
<b>9. Costo de la Obra:</b> Indicar el Costo de la obra a ejecutar (incluye costos por material, mano de obra, honorarios profesionales, representados, etc.) Lps. _____								
<b>PARA USO DEL DEPARTAMENTO DE INGENIERIA SOLAMENT:</b> Área de consult. técnica: _____ Lps. _____ Costo de construcción: _____ Lps. _____ Impuesto a pagar por construcción: _____ Lps. _____ Total Impuesto a Pagar: _____ Lps. _____								
<b>Declaración Jurada del Propietario o Representante Legal:</b> Yo, el propietario del proyecto suscritor (enumerar: a) Que todos los datos aquí consignados son verdaderos, b) Que me responsabilizo por los datos suministrados a terceros personas, c) Que al depositar la construcción de conformidad con los planos antes los que se está solicitando el presente Permiso, d) que al mismo tiempo efectúo los trabajos de obras de protección para las colindancias y que el ripio y cualquier otro material producido de los trabajos es depositado en el botadero municipal autorizado, e) Que en caso de incumplimiento me someto a las sanciones administrativas municipales correspondientes así como a la jurisdicción de los tribunales de justicia cuando correspondiere.								
Firma de el (del) propietario (del) y/o Representante Legal _____								
Recibido	Supervisado	Revisado						
_____ Aprobó								

MUNICIPALIDAD DE EL PROGRESO, YORO  
PLANIFICACION URBANA



**CONSTANCIA DE USO DE SUELO**

El suscrito Jefe de Planificación Urbana, por este medio, HACE CONSTAR QUE:

De acuerdo a la solicitud presentada por el señor o señora

Para la instalación de un negocio denominado:

cuya razón social será para \_\_\_\_\_,  
dicho negocio será ubicado en \_\_\_\_\_,  
clave catastral \_\_\_\_\_.

Se determina lo siguiente:

El área en donde se instalara dicho negocio tiene una  
zonificación \_\_\_\_\_ y el uso  
de suelo es \_\_\_\_\_.

De acuerdo al Reglamento de Zonificación del municipio la clasificación  
con \_\_\_\_\_  
es \_\_\_\_\_.


Por lo tanto esta oficina dictamina que el uso de suelo para este negocio es  
\_\_\_\_\_ en la zona.

Siempre y cuando cumpla con los siguientes artículos del **Reglamento para el uso de vías públicas de la Ciudad de El Progreso**: Art 113: La exclusividad en el uso de estacionamiento en la vía pública, debe ser autorizada por la Municipalidad; nadie puede por sí mismo, poner señalamiento o indicaciones de uso exclusivo de ninguna sección de la vía pública. Art 176: Es estrictamente prohibido apartar lugares de estacionamiento, para el uso particular, en la vía pública, así como colocar señalamientos u objetos que lo obstaculicen.

El Progreso, Yoro. A los \_\_\_\_\_ días del mes de \_\_\_\_\_ de 2017.

**Arq. Rina Rodríguez**  
Planificación Urbana





# MUNICIPALIDAD DE EL PROGRESO, YORO

DEPARTAMENTO DE PERMISOS DE CONSTRUCCION

## AVISO PERMISO DE CONSTRUCCION

No de Citación: \_\_\_\_\_ Fecha: \_\_\_\_\_ Hora: \_\_\_\_\_ LUGAR \_\_\_\_\_

Sr.(a) \_\_\_\_\_

La Unidad de PERMISOS DE CONSTRUCCION, le notifica que debe proceder a tramitar su respectivo PERMISO DE CONSTRUCCION el día \_\_\_\_\_, para lo cual debe de reunir los siguientes requisitos:

### REQUISITOS:

1. FOTOCOPIA DE ESCRITURA PUBLICA
2. FOTOCOPIA DE CEDULA DEL PROPIETARIO C / PARTIDA DE NACIMIENTO / PASAPORTE
3. FOTOCOPIA DE SOLVENCIA MUNICIPAL VIGENTE
4. FOTOCOPIA DEL RECIBO DE PAGO DE BIENES INMUEBLES
5. SOLICITAR EN EL DEPARTAMENTO DE PLANIFICACION URBANA LAS DIRECTRICES Y REQUISITOS, SEGÚN TIPO DE CONSTRUCCIÓN.

**NOTA: ART 61 (PLAN DE ARQUITECTOS 2016) Sanciones por construir, sin el respectivo permiso multa 5% del valor total de la obra. EVITELO**

### TIPO DE OBRA:

Construcción nueva \_\_\_\_\_ Ampliación \_\_\_\_\_ Obras Complementarias \_\_\_\_\_ Remodelación \_\_\_\_\_ Urbanizaciones \_\_\_\_\_  
Habitacional \_\_\_\_\_ Cambio de techo \_\_\_\_\_ Bodega \_\_\_\_\_ Cerco \_\_\_\_\_ Demolición \_\_\_\_\_ Muro de Contención \_\_\_\_\_  
Uso de vía publicas \_\_\_\_\_ Mejoras Habitacional \_\_\_\_\_ Mejora Comerciales \_\_\_\_\_ Edificio Comercial / Servicio/ Religioso \_\_\_\_\_  
Otro \_\_\_\_\_

DIRECCION: \_\_\_\_\_

GERENCIA DE PLANIFICACION URBANA

Bo. Brisas del Ulúa entre 4 y 5 ave N.O entre 1 y 2 calle Tel PBX (504) 2647-4484  
"CIUDAD BONITA"

# MUNICIPALIDAD DE EL PROGRESO, HONDURAS, C.A.



## CONSTANCIA DE AVALUO

*El suscrito jefe del departamento de Ordenamiento Territorial por medio de la presente.*

### HACE CONSTAR

Que en los archivos correspondientes, inscritos bajo esta dependencia municipal se encuentran registrado un inmueble a favor del Sr(a). \_\_\_\_\_ Que es dueño(a) de una propiedad ubicada en \_\_\_\_\_ con clave catastral \_\_\_\_\_ y un área de \_\_\_\_\_ mts<sup>2</sup> equivalentes a \_\_\_\_\_ vrs<sup>2</sup>.

VALOR DEL TERRENO LPS. \_\_\_\_\_

VALOR DE LAS MEJORAS LPS. \_\_\_\_\_

CON UN VALOR CATASTRAL TOTAL LPS. \_\_\_\_\_

Para los fines legales que el interesado estime conveniente se extiende la presente constancia en la ciudad de El progreso, Yoro a los \_\_\_\_\_ dias del mes de \_\_\_\_\_ del \_\_\_\_\_.

\_\_\_\_\_  
Firma del Jefe Depto. De Ord. Territorial



Municipalidad de El Progreso, Yoro  
Departamento de Ordenamiento Territorial



Escala:

Contenido: Levantamiento Predial

• • • • •

Propietario:

• • • • •

• • • • •

Area:

• • • • •

# MUNICIPALIDAD DE EL PROGRESO, HONDURAS, C.A.



## CONSTANCIA DE NO POSEER BIENES

*El Suscrito Jefe de El Departamento de Ordenamiento Territorial, por medio de la presente.*

### HACE CONSTAR

Que el Sr(a). \_\_\_\_\_ Con cedula # \_\_\_\_\_, **no posee ningún bien inmueble**, según consta en los archivos correspondientes inscritos bajo esta dependencia municipal.

Y, para los fines legales que el interesado estime conveniente se le extiende la presente en la ciudad de El Progreso, Yoro a los \_\_\_\_ días del mes de \_\_\_\_\_ del año \_\_\_\_\_.

\_\_\_\_\_  
Firma del Jefe Depto. De Ord. Territorial



**MUNICIPALIDAD DE EL PROGRESO, YORO**  
**DICTAMEN DEPARTAMENTO DE ORDENAMIENTO TERRITORIAL**  
**FORMATO DE AVALUO DE DOMINIO PLENO**

El Progreso Yoro \_\_\_\_\_ de \_\_\_\_\_ del año \_\_\_\_\_ yista para resolver la solicitud de obtención de Dominio Pleno presentada por el Señor (a) \_\_\_\_\_ con Solvencia Municipal # \_\_\_\_\_ poseedor(a) de un predio ubicado en \_\_\_\_\_ que ha venido ocupando \_\_\_\_\_ años del cual ha solicitado el Dominio Pleno a esta Municipalidad y posteriormente trasladada a este departamento, después de hacer las investigaciones del caso bajo la responsabilidad del Perito valuador \_\_\_\_\_ pronuncia:

1. Que la propiedad antes en mención está registrada con la clave catastral a nombre del solicitante.
2. Que no existen dudas sobre la tenencia del predio, ni existe planificación de desarrollar alguna obra de carácter público en ese lugar.
3. Que el lugar donde esta ubicado el predio es una zona \_\_\_\_\_ este predio tiene las siguientes medidas y colindancias:

AL NORTE: \_\_\_\_\_

AL SUR: \_\_\_\_\_

AL ESTE: \_\_\_\_\_

AL OESTE: \_\_\_\_\_

Haciendo una área total de \_\_\_\_\_ metros cuadrados, con un valor unitario de Lps \_\_\_\_\_ el metro cuadrado, con un valor total de Lps \_\_\_\_\_ Debiendo pagar en la tesorería Municipal el 12% del valor total que asciende a la cantidad de Lps \_\_\_\_\_ en caso que este ubicada en zona no marginal.

Si está ubicada en zona marginal o rural deberá pagar así:

metros cuadrados (12%) Lps \_\_\_\_\_

metros cuadrados (6%) Lps \_\_\_\_\_

complemento de mensura Lps \_\_\_\_\_

**TOTAL A PAGAR** \_\_\_\_\_

dicha propiedad está en dominio útil inscrito bajo el # \_\_\_\_\_ del tomo \_\_\_\_\_ del Registro de la Propiedad.

Trasládese a la Secretaría Municipal y Cúmplase

**JEFE DEL DEPARTAMENTO DE ORDENAMIENTO TERRITORIAL**



# MUNICIPALIDAD DE EL PROGRESO, YORO

## DEPARTAMENTO DE INGENIERIA MUNICIPAL

PERMISO DE CONSTRUCCIÓN **Nº 2937** SOLICITUD **Nº 9852**

CLAVE CATASTRAL N° \_\_\_\_\_

TIPO DE CONSTRUCCIÓN\* \_\_\_\_\_

AREA \_\_\_\_\_

UBICACION \_\_\_\_\_

PROPIETARIO \_\_\_\_\_


VALIDO POR \_\_\_\_\_ MESES

**OBSERVACIONES**

**NOTA:** \* La Municipalidad de El Progreso, Yoro se reserva el derecho de suspender los trabajos de construcción por considerarlo inconveniente para el desarrollo de la ciudad y por no construir de acuerdo a lo aprobado en la solicitud, o por no tener el ROTULO respectivo.  
\*La construcción indicada en este permiso debe ser declarada a la Oficina de Catastro Municipal, a mas tardar 30 días después de finalizar la obra.

\_\_\_\_\_  
Jefe Depto. Obras y Servicios Públicos

\_\_\_\_\_  
Jefe Depto. Planificación Urbana

	Alcaldía Municipal de El Progreso, Yoro <b>PLANIFICACION URBANA</b> <b>PERMISO DE CONSTRUCCIÓN</b> <b>USO RESIDENCIAL Y NO RESIDENCIAL</b>	Solicitud No: _____ Fecha: _____ Hora: _____ USUARIO: _____						
No. <input type="checkbox"/> Anteproyecto <input type="checkbox"/> Renovación <input type="checkbox"/> Permiso de Construcción								
<b>1. Datos del Solicitante:</b> <input type="checkbox"/> Propietario <input type="checkbox"/> Representante Legal								
Nombre del propietario o representante legal: _____ Razón Social / Empresa (si aplica): _____ Número de Identidad o Pasaporte: _____ Nacionalidad: _____ Dirección para recibir notificaciones: _____ Correo Electrónico: _____ Teléfono (D): _____ CASA _____ OFICINA _____ CELULAR _____								
ME COMPROMETO A DAR AVISO DE CUALQUIER CAMBIO Y SEÑALAR DIRECCIÓN PARA RECIBIR NOTIFICACIONES								
<b>2. Datos del Inmueble:</b> Dirección exacta del proyecto: _____ Clave Catastral del inmueble: _____ Área del terreno según escritura pública: M <sup>2</sup> _____ Nº _____ Número de permiso de construcción anterior (si aplica): _____								
<b>3. Tipo de Obra a realizar:</b> <input type="checkbox"/> Construcción nueva <input type="checkbox"/> Ampliación <input type="checkbox"/> Obras Complementarias <input type="checkbox"/> Remodelación <input type="checkbox"/> Urbanización (fraccionamiento)								
Describe de manera objetiva el proyecto a realizar: _____ NOTA: Indicar la zona y zona de material a usar en la obra.								
<b>4. Indique el uso HABITACIONAL o RESIDENCIAL del proyecto:</b> <input type="checkbox"/> Vivienda Unifamiliar <input type="checkbox"/> Urbana no residencial <input type="checkbox"/> Condominio (Banco, Corralón) <input type="checkbox"/> Edificio de Apartamentos <input type="checkbox"/> Vivienda Social								
<b>5. OBSERVACIONES</b> _____ _____								
<b>6. Obras Complementarias a realizar (Indique el tipo de actividad constructiva complementaria a realizar):</b> <table border="1" style="width: 100%; border-collapse: collapse;"> <tr> <td style="width: 33%;"><input type="checkbox"/> Demolición</td> <td style="width: 33%;"><input type="checkbox"/> Torre de Torresiones</td> <td style="width: 33%;"><input type="checkbox"/> Muro de Contención</td> </tr> <tr> <td><input type="checkbox"/> Cerco Verde</td> <td><input type="checkbox"/> Cambio de Techo</td> <td><input type="checkbox"/> Cerco Negro</td> </tr> </table>			<input type="checkbox"/> Demolición	<input type="checkbox"/> Torre de Torresiones	<input type="checkbox"/> Muro de Contención	<input type="checkbox"/> Cerco Verde	<input type="checkbox"/> Cambio de Techo	<input type="checkbox"/> Cerco Negro
<input type="checkbox"/> Demolición	<input type="checkbox"/> Torre de Torresiones	<input type="checkbox"/> Muro de Contención						
<input type="checkbox"/> Cerco Verde	<input type="checkbox"/> Cambio de Techo	<input type="checkbox"/> Cerco Negro						
<b>7. Corte de Árboles:</b> ¿Como consecuencia de la solicitud presentada va a realizarse algún CORTE DE ÁRBOL dentro del terreno de la propiedad? <input type="checkbox"/> SI <input type="checkbox"/> NO Si va a realizar el corte de cualquier árbol como consecuencia de los trabajos solicitados mediante esta formulario debe presentar la autorización correspondiente por la DENMA para asegurar a la propiedad? <input type="checkbox"/> SI <input type="checkbox"/> NO								
<b>8. Retiro de Acero y Berrillo:</b> ¿Como consecuencia de la solicitud presentada va a realizarse alguna FORTALEZA DE ACERO y BERRILLO para asegurar a la propiedad? <input type="checkbox"/> SI <input type="checkbox"/> NO								
<b>9. Costo de la Obra:</b> Indicar el Costo de la obra a ejecutar (incluye costos por material, mano de obra, honorarios profesionales, representados, etc.) Lps. _____								
<b>PARA USO DEL DEPARTAMENTO DE INGENIERIA SOLAMENT:</b> Área de consult. técnica: _____ Lps. _____ Costo de construcción: _____ Lps. _____ Impuesto a pagar por construcción: _____ Lps. _____ Total Impuesto a Pagar: _____ Lps. _____								
<b>Declaración Jurada del Propietario o Representante Legal:</b> Yo, el propietario del proyecto suscritor (enumerar: A) Que todos los datos aquí consignados son verdaderos, B) Que me responsabilizo por los datos suministrados a terceros personas, C) Que al depositar la construcción de conformidad con los planos antes los que se está solicitando el presente Permiso, D) que al mismo tiempo efectúo los trabajos de obras de protección para las colindancias y que el ripio y cualquier otro material producido de los trabajos es depositado en el botadero municipal autorizado, E) Que en caso de incumplimiento me someto a las sanciones administrativas municipales correspondientes así como a la jurisdicción de los tribunales de justicia cuando correspondiere.								
Firma de el (del) propietario (del) y/o Representante Legal _____								
Recibido	Supervisado	Revisado						
_____ Aprobó								



MUNICIPALIDAD DE EL PROGRESO, YORO  
PLANIFICACION URBANA



**CONSTANCIA DE USO DE SUELO**

El suscrito Jefe de Planificación Urbana, por este medio, HACE CONSTAR QUE:

De acuerdo a la solicitud presentada por el señor o señora

Para la instalación de un negocio denominado:

cuya razón social será para \_\_\_\_\_,  
dicho negocio será ubicado en \_\_\_\_\_,  
clave catastral \_\_\_\_\_.

Se determina lo siguiente:

El área en donde se instalara dicho negocio tiene una  
zonificación \_\_\_\_\_ y el uso  
de suelo es \_\_\_\_\_.


De acuerdo al Reglamento de Zonificación del municipio la clasificación  
con \_\_\_\_\_  
es \_\_\_\_\_.

Por lo tanto esta oficina dictamina que el uso de suelo para este negocio es  
\_\_\_\_\_ en la zona.

Siempre y cuando cumpla con los siguientes artículos del **Reglamento para el uso de vías públicas de la Ciudad de El Progreso**: Art 113: La exclusividad en el uso de estacionamiento en la vía pública, debe ser autorizada por la Municipalidad; nadie puede por sí mismo, poner señalamiento o indicaciones de uso exclusivo de ninguna sección de la vía pública. Art 176: Es estrictamente prohibido apartar lugares de estacionamiento, para el uso particular, en la vía pública, así como colocar señalamientos u objetos que lo obstaculicen.

El Progreso, Yoro. A los \_\_\_\_\_ días del mes de \_\_\_\_\_ de 2017.

**Arq. Rina Rodríguez**  
Planificación Urbana



# MUNICIPALIDAD DE EL PROGRESO, YORO

DEPARTAMENTO DE PERMISOS DE CONSTRUCCION

## AVISO PERMISO DE CONSTRUCCION

No de Citación: \_\_\_\_\_ Fecha: \_\_\_\_\_ Hora: \_\_\_\_\_ LUGAR \_\_\_\_\_

Sr.(a) \_\_\_\_\_

La Unidad de PERMISOS DE CONSTRUCCION, le notifica que debe proceder a tramitar su respectivo PERMISO DE CONSTRUCCION el día \_\_\_\_\_, para lo cual debe de reunir los siguientes requisitos:

### REQUISITOS:

1. FOTOCOPIA DE ESCRITURA PUBLICA
2. FOTOCOPIA DE CEDULA DEL PROPIETARIO C / PARTIDA DE NACIMIENTO / PASAPORTE
3. FOTOCOPIA DE SOLVENCIA MUNICIPAL VIGENTE
4. FOTOCOPIA DEL RECIBO DE PAGO DE BIENES INMUEBLES
5. SOLICITAR EN EL DEPARTAMENTO DE PLANIFICACION URBANA LAS DIRECTRICES Y REQUISITOS, SEGÚN TIPO DE CONSTRUCCIÓN.

**NOTA: ART 61 (PLAN DE ARQUITECTOS 2016) Sanciones por construir, sin el respectivo permiso multa 5% del valor total de la obra. EVITELO**

### TIPO DE OBRA:

Construcción nueva \_\_\_\_\_ Ampliación \_\_\_\_\_ Obras Complementarias \_\_\_\_\_ Remodelación \_\_\_\_\_ Urbanizaciones \_\_\_\_\_  
Habitacional \_\_\_\_\_ Cambio de techo \_\_\_\_\_ Bodega \_\_\_\_\_ Cerco \_\_\_\_\_ Demolición \_\_\_\_\_ Muro de Contención \_\_\_\_\_  
Uso de vía publicas \_\_\_\_\_ Mejoras Habitacional \_\_\_\_\_ Mejora Comerciales \_\_\_\_\_ Edificio Comercial / Servicio/ Religioso \_\_\_\_\_  
Otro \_\_\_\_\_

DIRECCION: \_\_\_\_\_

GERENCIA DE PLANIFICACION URBANA

Bo. Brisas del Ulúa entre 4 y 5 ave N.O entre 1 y 2 calle Tel PBX (504) 2647-4484  
"CIUDAD BONITA"