

MUNICIPALIDAD DE EL PROGRESO, HONDURAS, C.A.




CONSTANCIA

El suscrito jefe del departamento de Ordenamiento Territorial por medio de la presente.

HACE CONSTAR

Que en el mes de Septiembre del año 2017 no se realizaron nuevas incorporaciones de Bienes Muebles e Inmuebles en nuestra base de datos a favor de la Municipalidad de El Progreso, Yoro.

Para los fines legales que el interesado estime conveniente se extiende la presente constancia en la ciudad de El progreso, Yoro a los 13 días del mes de Octubre del 2017.

Por 

Arq. Darío Ayesas Funes
Jefe de Ordenamiento Territorial





Municipalidad de El Progreso, Yoro.


REPORTE DE PROPIEDADES DE LA MUNICIPALIDAD DE EL PROGRESO, YORO
MARZO 2017
GERENCIA DE PLANIFICACION URBANA
DEPARTAMENTO DE ORDENAMIENTO TERRITORIAL

LISTADO DE LAS PROPIEDADES QUE LEGALMENTE PERTENECEN A LA MUNICIPALIDAD DE EL PROGRESO, YORO											
No.	Ubicación del Inmueble	Nombre del inmueble	Clave Catastral	Lugar de Inscripción	Fecha de Inscripción	Numero de Escritura	Libro	Tomo / Matricula	Numero o Asiento	Folio	Extensión de Área
1	Residencial Villas Guanacaste Lote 15 I Etapa	Área Verde	GP213K-46-0015	El Progreso, Yoro	28/10/2002	1014	Registro de la Propiedad, Hipotecas y Anotaciones Preventivas	878	34	398	1,745.60 m ²
2	Lotificación Robleda Lotes 34,47 y 48	Área Verde	GP214B-05-0004	El Progreso, Yoro	21/05/1987	153	Registro de la Propiedad, Hipotecas y Anotaciones Preventivas	163	72	284	1,200.00 m ²
3	Residencial Las Acacias	Cancha de Basketball	GP214G-04-0007	El Progreso, Yoro	03/09/1997	38	Registro de la Propiedad, Hipotecas y Anotaciones Preventivas	828	37	97	1,472.00 m ²
4	Barrio Montevideo	Mercado Municipal	GP214P-47-0001	El Progreso, Yoro	15/10/1979	438	Registro de la Propiedad, Hipotecas y Anotaciones Preventivas	54	88	68	1.00 Mz
5	Residencial Villa Ángeles Lote 23-A	Área Verde	GP224L-01-0023	El Progreso, Yoro	26/12/2001	1132	Registro de la Propiedad, Hipotecas y Anotaciones Preventivas	810	14	138	851.59 vrs ²
6	Hacienda La Ponderosa	Lagunas de Oxidación	HPDON1-01-0027	El Progreso, Yoro	26/05/2000	612	Registro de la Propiedad, Hipotecas y Anotaciones Preventivas	705	62	41	13,944.56 m ²
7	Residencial Villas Guanacaste Lotes 16 y 17 Bloque 1	Área Verde	GP213K-46-0016	El Progreso, Yoro	04/08/2003	854	Registro de la Propiedad, Hipotecas y Anotaciones Preventivas	934	39	242	240.00 m ² +303.97 m ²
8	Col. Santa Elizabeth	Pozo #3 SANAA	GP214K-18-0007	El Progreso, Yoro	24/02/1980	60	Registro de la Propiedad, Hipotecas y Anotaciones Preventivas	55	4	127	285.00 m ²
9	Col. Santa Elizabeth	Pozo #4 SANAA	GP214K-10-0001	El Progreso, Yoro	14/02/1980	40	Registro de la Propiedad, Hipotecas y Anotaciones Preventivas	54	63	37	375.00 m ²
10	Col. Santa Elizabeth	Pozo #1 SANAA	GP214K-12-0002	El Progreso, Yoro	15/02/1980	38	Registro de la Propiedad, Hipotecas y Anotaciones Preventivas	54	62	37	277.56 m ²
11	Col. Santa Elizabeth	Pozo #2 SANAA	GP214L-11-0003	El Progreso, Yoro	22/03/1980	39	Registro de la Propiedad, Hipotecas y Anotaciones Preventivas	54	95	61	319.75 m ²
12	Zona de la Compañía	Museo de Interpretación	GP213A-64-0024	El Progreso, Yoro	18/03/2010	395	Registro de la Propiedad, Hipotecas y Anotaciones Preventivas	1449	8	1228	16,889.77 m ² o 2.32 Mz
13	Sector Palermo	Anillo Periférico	No se asigno clave debido a que es via publica	El Progreso, Yoro	19/03/2010	395	Registro de la Propiedad, Hipotecas y Anotaciones Preventivas	1449	8	1228	9,494.40 m ² o 1.36 Mz
14	Residencial Villas Guanacaste II Etapa	Parque Recreativo	GP213K-46-0017	El Progreso, Yoro	26/08/2003	855	Registro de la Propiedad, Hipotecas y Anotaciones Preventivas	933	76	242	1,608.93 m ²
15	Residencial Jardines de la Perla	Área Verde #1	GP213U-51-0011	El Progreso, Yoro	07/10/2009	490	Registro de la Propiedad, Hipotecas y Anotaciones Preventivas	1411	71	2311	2,926.41 m ²
16	Residencial Jardines de la Perla	Área Verde #2	GP213U-52-0021	El Progreso, Yoro	07/10/2009	490	Registro de la Propiedad, Hipotecas y Anotaciones Preventivas	1411	71	2311	7,186.87 m ²
17	Residencial Jardines de la Perla	Área Verde #3	GP213U-57-0017	El Progreso, Yoro	07/10/2009	490	Registro de la Propiedad, Hipotecas y Anotaciones Preventivas	1411	71	2311	547.48 m ²
18	Residencial Santa Fe	Terreno Municipal	GP213P-26-0045	El Progreso, Yoro	25/08/1998	363	Registro de la Propiedad, Hipotecas y Anotaciones Preventivas	576	69	219	7.00 Mz

[Handwritten signature]



19	Residencial Santa Fe	Universidad Autónoma de Honduras	GP213P-26-0044	El Progreso, Yoro	25/08/1998	363	Registro de la Propiedad, Hipotecas y Anotaciones Preventivas	576	69	219	3.00 Mz
20	Colonia Ávila Panchame	Área Verde	GP123W-19-0003	El Progreso, Yoro	10/12/1996	786	Registro de la Propiedad, Hipotecas y Anotaciones Preventivas	487	72	491	551.00 m ²
21	Barrio Subirana	Escuela Primaria Pedro P. Amaya y Escuela Primaria Visitación Padilla	GP214P-32-0001 y GP214P-45-0002	El Progreso, Yoro	24/04/1928	-	Registro de la Propiedad, Hipotecas y Anotaciones Preventivas	8	626	-	16,733.52 m ²
22	Aldea La Victoria	Tanque de Agua	VICT72-01-0138	El Progreso, Yoro	-	-	Registro de la Propiedad, Hipotecas y Anotaciones Preventivas	1168	14	-	80.82 m ²
23	Colonia Aurora II Etapa	Área Verde	GP123B-20-0002	El Progreso, Yoro	-	-	Registro de la Propiedad, Hipotecas y Anotaciones Preventivas	1173	13	-	16,612.45 m ²
24	Residencial Villa Ángeles	Parque Recreativo	GP224L-01-0025	El Progreso, Yoro	01/09/2005	632	Registro de la Propiedad, Hipotecas y Anotaciones Preventivas	1074	7	120	1,440.00 m ²
25	Residencial Villa Ángeles Lote 21-A	Parque Recreativo	GP224L-10-0009	El Progreso, Yoro	01/09/2005	632	Registro de la Propiedad, Hipotecas y Anotaciones Preventivas	1074	7	120	420.00 m ²
26	Urbanización Cobb	Área Comunal	GP132C-01-0001	El Progreso, Yoro	23/01/2007	1824	Registro de la Propiedad, Hipotecas y Anotaciones Preventivas	1176	16	414	5,983.48 m ²
27	Urbanización Cobb	Área Verde #9	GP132C-02-0004	El Progreso, Yoro	23/01/2007	1824	Registro de la Propiedad, Hipotecas y Anotaciones Preventivas	1176	16	414	2,493.52 m ²
28	Urbanización Cobb	Área Verde #1	GP132C-03-0001	El Progreso, Yoro	23/01/2007	1824	Registro de la Propiedad, Hipotecas y Anotaciones Preventivas	1176	16	414	159.84 m ²
29	Urbanización Cobb	Área Verde #4	GP132C-05-0001	El Progreso, Yoro	23/01/2007	1824	Registro de la Propiedad, Hipotecas y Anotaciones Preventivas	1176	16	414	172.11 m ²
30	Urbanización Cobb	Área Verde #5	GP132C-06-0001	El Progreso, Yoro	23/01/2007	1824	Registro de la Propiedad, Hipotecas y Anotaciones Preventivas	1176	16	414	242.98 m ²
31	Residencial Sitramedhis- Rancho Grande	Área Verde #1	GP123X-31-0008	El Progreso, Yoro	04/05/2002	61	Registro de la Propiedad, Hipotecas y Anotaciones Preventivas	1198	100	186	7,185.64 m ²
32	Residencial Sitramedhis- Rancho Grande	Área Verde #2	GP123Y-03-0023	El Progreso, Yoro	04/05/2002	61	Registro de la Propiedad, Hipotecas y Anotaciones Preventivas	1198	100	186	1,206.21 m ²
33	Colonia Primero de Enero	Área Verde	1ENE96-01-0066	El Progreso, Yoro	-	-	Registro de la Propiedad, Hipotecas y Anotaciones Preventivas	1134	1	-	784.13 m ²
34	Aldea La Curva	Área Verde	CURV43-01-0077	El Progreso, Yoro	26/09/2000	1001	Registro de la Propiedad, Hipotecas y Anotaciones Preventivas	726	39	317	5,862.07 m ²
35	Urbanización Andalucía	Área Verde	GP123V-02-0006	El Progreso, Yoro	02/01/2002	1079	Registro de la Propiedad, Hipotecas y Anotaciones Preventivas	808	70	119	1,142.58 m ²
36	Colonia Kattan	Terreno Municipal	GP213E-01-0001	El Progreso, Yoro	01/08/1988	285	Registro de la Propiedad, Hipotecas y Anotaciones Preventivas	191	61	148	5.348 Has.
37	Residencial Las Acacias	Parque Recreativo	GP214G-03-0001	El Progreso, Yoro	24/03/1982	160	Registro de la Propiedad, Hipotecas y Anotaciones Preventivas	81	60	452	2,063.71 vrs ²



38	Barrio San José No. 2	Escuela Primaria Jaime O'Leary	GP214M-01-0010	El Progreso, Yoro	30/11/1976	202	Registro de la Propiedad, Hipotecas y Anotaciones Preventivas	15	92	219	19,976.19 m ²
39	Barrio Brisas del Ulúa	Área Verde Escuela Primaria San José	GP241T-54-0001	El Progreso, Yoro	30/12/1975	326	Registro de la Propiedad, Hipotecas y Anotaciones Preventivas	8	48	315	257.71 m ²
40	Barrio Montevideo		GP214P-46-0001	El Progreso, Yoro	15/02/1980	175	Registro de la Propiedad, Hipotecas y Anotaciones Preventivas	59	35	467	6,400.00 vrs ²
41	Barrio San Juan	Instituto Esteban Moya	GP214W-19-0003	El Progreso, Yoro	08/12/1979	478	Registro de la Propiedad, Hipotecas y Anotaciones Preventivas	50	50	298	1.00 Mz
42	Sector Quebrada Seca, Colonia Aurora	Área Verde, Lotes 169,170,171,172,173,174,175,176,177,178,179 y 180	GP123G-08-0005	El Progreso, Yoro	04/02/1988	43	Registro de la Propiedad, Hipotecas y Anotaciones Preventivas	179	51	312	4,200.00 m ²
43	Barrio Brisas del Ulúa	Nuevo Palacio Municipal	GP241Y-11-0004	El Progreso, Yoro	18/08/2006	518	Registro de la Propiedad, Hipotecas y Anotaciones Preventivas	1142	97	265	1,106.40 m ²
44	Residencial Santa Fe	Área Verde	GP213K-44-0031	El Progreso, Yoro	23/03/1993	21	Registro de la Propiedad, Hipotecas y Anotaciones Preventivas	321	11	410	15,556.00 vrs ² o 1.5556 Mz
45	Lotificación Nelson Hall	Cementerio Municipal Área de Recreación y Tanque	NEL135-01-0007	El Progreso, Yoro	07/01/2009	1428	Registro de la Propiedad, Hipotecas y Anotaciones Preventivas	1351	29	1447	36,957.93 m ² o 5.3 Mz
46	Residencial Villas Belinda		GP123I-43-0013	El Progreso, Yoro	04/09/2007	213	Registro de la Propiedad, Hipotecas y Anotaciones Preventivas	1231	68	2755	5,775.00 m ²
47	Colonia Kennedy	Área Verde	GP214C-16-0009	El Progreso, Yoro	14/12/1995	917	Registro de la Propiedad, Hipotecas y Anotaciones Preventivas	436	63	198	474.99 m ²
48	Colonia Kennedy	Área Verde	GP214C-17-0008	El Progreso, Yoro	14/12/1995	917	Registro de la Propiedad, Hipotecas y Anotaciones Preventivas	436	63	198	977.64 m ²
49	Colonia Melgar Castro	Área Verde Destinado para Cementerio	GP213P-14-0034	El Progreso, Yoro	06/09/2002	384	Registro de la Propiedad, Hipotecas y Anotaciones Preventivas	1232	20	2915	219.82 m ²
50	Sector Corocolito	Municipal	GP122U-11-0001	El Progreso, Yoro	07/01/2009	1427	Registro de la Propiedad, Hipotecas y Anotaciones Preventivas	1351	31	1446	10.11 Mz
51	Lotificación Nelson Hall	Cementerio Municipal	CIU122-01-0042	El Progreso, Yoro	07/01/2009	1426	Registro de la Propiedad, Hipotecas y Anotaciones Preventivas	1351	28	1445	10,454.17 m ²
52	Residencial Pires	Área Verde	GP213C-47-0002	El Progreso, Yoro	04/06/1998	102	Registro de la Propiedad, Hipotecas y Anotaciones Preventivas	561	93	81	1,550.30 m ²
53	Residencial La Granja	Área Verde #1	GP123H-08-0001	El Progreso, Yoro	30/05/2014	-	Registro de la Propiedad, Hipotecas y Anotaciones Preventivas	1229186	2	-	2,912.72 m ²
54	Residencial La Granja	Área Verde #2	GP123H-46-0001	El Progreso, Yoro	30/05/2014	-	Registro de la Propiedad, Hipotecas y Anotaciones Preventivas	1229187	2	-	870.00 m ²
55	Aldea Camalote	Predio Municipal	GP124J-76-0001	El Progreso, Yoro	28/03/2014	-	Registro de la Propiedad, Hipotecas y Anotaciones Preventivas	1074699	2	-	84,018.63 m ²
56	Aldea Arena Blanca y Masica, Lote #6	Relleno Sanitario	ARE805-01-0361	El Progreso, Yoro	17/09/2013	-	Registro de la Propiedad, Hipotecas y Anotaciones Preventivas	1153768	1	-	139,455.02 m ²



57	Aldea Agua Blanca Norte	Predio Municipal	BLAN73-01-1026	El Progreso, Yoro	15/12/1994	503	Registro de la Propiedad, Hipotecas y Anotaciones Preventivas	391	39	124	34,111.29 m ²
58	Barrio Montevideo	Gimnasio Municipal Estadio Humberto Micheletti	GP214P-33-0001	El Progreso, Yoro	08/07/1994	8	Registro de la Propiedad, Hipotecas y Anotaciones Preventivas	369	52	238	4,967.90 m ²
59	Col. Policarpo Paz García	Bain	GP241Y-09-0010	El Progreso, Yoro	08/07/1994	7	Registro de la Propiedad, Hipotecas y Anotaciones Preventivas	369	51	238	1.6970 Has
60	Aldea Brías del Norte	Campo de Fútbol	BRIN75-01-0190	El Progreso, Yoro	17/01/2000	733	Registro de la Propiedad, Hipotecas y Anotaciones Preventivas	678	50	101	6,038.40 m ²
61	Aldea Brías del Norte	Tanque de Agua	BRIN75-01-0191	El Progreso, Yoro	18/01/2000	733	Registro de la Propiedad, Hipotecas y Anotaciones Preventivas	678	50	101	481.11 m ²
62	Barrio San Miguel	Lagunas de Oxidación	GP241O-10-0005	El Progreso, Yoro	11/03/2002	117	Registro de la Propiedad, Hipotecas y Anotaciones Preventivas	825	12	102	694.45 m ²
63	Colonia Palermo	Centro Penal	GP242S-03-0001	El Progreso, Yoro	27/06/1968	-	Registro de la Propiedad, Hipotecas y Anotaciones Preventivas	9	253	154	13,340.18 m ²
64	Aldea El Porvenir del Norte	Terreno Municipal	PON123-01-0279	El Progreso, Yoro	01/12/1989	668	Registro de la Propiedad, Hipotecas y Anotaciones Preventivas	227	58	325	40,035.00 m ²
65	Barrio Pénjamo	Centro Comunal Escuela Primaria Ramón Rosa	GP213C-40-0002	El Progreso, Yoro	12/03/1968	69	Registro de la Propiedad, Hipotecas y Anotaciones Preventivas	9	90	-	1,020.52 m ²
66	Barrio Pénjamo		GP213H-10-0005	El Progreso, Yoro	12/06/1961	52	Registro de la Propiedad, Hipotecas y Anotaciones Preventivas	5	412	-	3,678.20 m ²
67	Aldea Urraco Protección	Área Verde	URRA129-01-1323	El Progreso, Yoro	18/06/1980	181	Registro de la Propiedad, Hipotecas y Anotaciones Preventivas	57	84	420	658.69 m ²
68	Lotificación Mealer	Vía Pública	No se asigno Clave Catastral	El Progreso, Yoro	14/08/2003	760	Registro de la Propiedad, Hipotecas y Anotaciones Preventivas	931	16	235	403.00 m ²
69	Lotificación Palermo	Lagunas de Oxidación	GP242E-04-0001	El Progreso, Yoro	14/08/2003	761	Registro de la Propiedad, Hipotecas y Anotaciones Preventivas	931	17	235	350.00 m ²
70	Lotificación Palermo	Lagunas de Oxidación	GP242E-04-0002	El Progreso, Yoro	14/08/2003	761	Registro de la Propiedad, Hipotecas y Anotaciones Preventivas	931	17	235	350.00 m ²
71	Aldea Pajules Sur	Área Verde	PAIU63-01-0032	El Progreso, Yoro	14/12/2000	1037	Registro de la Propiedad, Hipotecas y Anotaciones Preventivas	743	70	129	303.13 m ²
72	Aldea Suyapa	Área Verde	SUKM71-01-0023	El Progreso, Yoro	30/10/2001	671	Registro de la Propiedad, Hipotecas y Anotaciones Preventivas	799	100	57	2.59 Mz
73	Residencial Villa Ángeles III Etapa	Área Verde #1	GP224L-10-0010	El Progreso, Yoro	01/02/2011	52	Registro de la Propiedad, Hipotecas y Anotaciones Preventivas	1513	37	2968	849.06 m ²
74	Residencial Villa Ángeles III Etapa	Área Verde #2	GP224L-10-0011	El Progreso, Yoro	01/02/2011	52	Registro de la Propiedad, Hipotecas y Anotaciones Preventivas	1513	37	2968	897.88 m ²

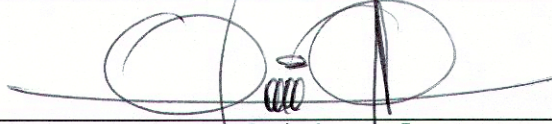
[Handwritten signature]



							Registro de la Propiedad, Hipotecas y				
75	Barrio San Francisco	Pozo SANAA	GP213C-45-0001	El Progreso, Yoro	24/03/1980	72	Anotaciones Preventivas	55	5	127	247.89 m ²
							Registro de la Propiedad, Hipotecas y				
76	Residencial Rubi I Etapa	Predio Municipal	RCH129-01-0325	El Progreso, Yoro	02/07/2007	238	Anotaciones Preventivas	1215	87	745	9,900.60 m ² o 1.42 Mz
							Registro de la Propiedad, Hipotecas y				
77	Colonia Melgar Castro	Predio Municipal	GP213P-14-0034	El Progreso, Yoro	06/09/2007	384	Anotaciones Preventivas	1232	20	2915	219.82 m ²
							Registro de la Propiedad, Hipotecas y				
78	Residencial Los Angeles	Área Verde	GP214W-37-0007	El Progreso, Yoro	11/05/2015	426	Anotaciones Preventivas	1505235	2	1210177	789.9075 m ²
							Registro de la Propiedad, Hipotecas y				
79	En esta ciudad de El Progreso	Predio Municipal	CIU122-01-0259	El Progreso, Yoro	21/02/2013	-	Anotaciones Preventivas	1064277	1	-	449.38 v ²
							Registro de la Propiedad, Hipotecas y				
80	En esta ciudad de El Progreso	Predio Municipal	CIU122-01-0260	El Progreso, Yoro	15/02/2013	-	Anotaciones Preventivas	1061136	1	-	5,665.80 m ²
							Registro de la Propiedad, Hipotecas y				
81	Residencial La Granja II Etapa	Área Verde 1-A	GP123H-08-0008	El Progreso, Yoro	22/05/2015	-	Anotaciones Preventivas	1572992	1	-	516.92 m ²
							Registro de la Propiedad, Hipotecas y				
82	Residencial La Granja II Etapa	Área Verde 1-B	GP123D-14-0001	El Progreso, Yoro	22/05/2015	-	Anotaciones Preventivas	1572995	1	-	1,691.68 m ²
							Registro de la Propiedad, Hipotecas y				
83	Residencial La Granja II Etapa	Área Verde #3	GP123I-10-0008	El Progreso, Yoro	22/05/2015	-	Anotaciones Preventivas	1573034	1	-	3,149.95 m ²
							Registro de la Propiedad, Hipotecas y				
84	Residencial La Granja II Etapa	Área Verde 2-A	GP123H-46-0004	El Progreso, Yoro	22/05/2015	-	Anotaciones Preventivas	1573043	1	-	840.51 m ²
							Registro de la Propiedad, Hipotecas y				
85	En esta ciudad de El Progreso	Pozo Municipal	CIU122-01-0261	El Progreso, Yoro	18/03/2013	-	Anotaciones Preventivas	1079187	1	-	232.26 m ²
							Registro de la Propiedad, Hipotecas y				
86	Colonia Bendeck, Lote 490 Bloque 37	Tanque	GP213M-32-0004	El Progreso, Yoro	07/03/1980	41	Anotaciones Preventivas	54	49	27	765.00 m ²
							Registro de la Propiedad, Hipotecas y				
87	A inmediaciones de Aldea Camalote	Predio Municipal Nuevo Palacio Municipal	GP124I-76-0001	El Progreso, Yoro	28/03/2014	-	Anotaciones Preventivas	1074699	2	-	84,018.63 m ²
							Registro de la Propiedad, Hipotecas y				
88	Barrio Brisas del Ulúa		GP241Y-11-0004	El Progreso, Yoro	07/02/2013	-	Anotaciones Preventivas	1056048	1	-	1,806.00 m ²
	Residencial Santa Mónica III Etapa, Lote 16 Bloque 3						Registro de la Propiedad, Hipotecas y				
89	Residencial Santa Mónica III Etapa, Lote 8 Bloque 1	Área Verde	GP224Q-01-0034	El Progreso, Yoro	10/08/2012	-	Anotaciones Preventivas	944883	2	-	1,838.55 m ²
							Registro de la Propiedad, Hipotecas y				
90		Área Verde	GP224Q-12-0002	El Progreso, Yoro	10/08/2012	-	Anotaciones Preventivas	944885	2	-	249.00 m ²
							Registro de la Propiedad, Hipotecas y				
91	Residencial Santa Mónica II Etapa	Área Verde 1	GP224Q-01-0017	El Progreso, Yoro	06/09/2012	-	Anotaciones Preventivas	969950	1	-	2,690.62 m ²
							Registro de la Propiedad, Hipotecas y				
92	Residencial Santa Mónica II Etapa	Área Verde 2	GP224Q-10-0004	El Progreso, Yoro	06/09/2012	-	Anotaciones Preventivas	969972	1	-	719.45 m ²



93	Residencial La Romana	Área de calle y Canal de Agua Lluvia	No se asigno Clave Catastral	El Progreso, Yoro	10/02/2016	400	Registro de la Propiedad, Hipotecas y Anotaciones Preventivas	1591147	2	1911168	2,749.95 m ²
94	Res. Paseo del Ángel I Etapa	Área Verde #1	GP224L-16-0010	El Progreso, Yoro	26/01/2016	399	Registro de la Propiedad, Hipotecas y Anotaciones Preventivas	1199680	2	1305281	1,602.43 m ²
95	Res. Paseo del Ángel I Etapa	Área Verde #2	GP224L-15-0009	El Progreso, Yoro	26/01/2016	399	Registro de la Propiedad, Hipotecas y Anotaciones Preventivas	1199680	2	1305281	933.17 m ²
96	Res. Paseo del Ángel I Etapa	Área Verde #3	GP224M-15-0001	El Progreso, Yoro	04/02/2016	398	Registro de la Propiedad, Hipotecas y Anotaciones Preventivas	1621765	1	1316031	1,263.93 m ²
97	Res. Paseo del Ángel II Etapa Res. Quintas Santa Mónica IV Etapa, Lote #6, Bloque 2	Área Verde	GP224M-15-0002	El Progreso, Yoro	02/01/2016	397	Registro de la Propiedad, Hipotecas y Anotaciones Preventivas	1621757	1	1310629	1,271.85 m ²
98	Res. Quintas Santa Mónica IV Etapa, Lote #2, Bloque 3	Área Verde	GP224Q-15-0007	El Progreso, Yoro	26/01/2016	401	Registro de la Propiedad, Hipotecas y Anotaciones Preventivas	1576327	2	1305288	400.00 m ²
99	Res. Quintas Santa Mónica IV Etapa, Lote #4, Bloque 3	Área Verde	GP224Q-01-0041	El Progreso, Yoro	26/01/2016	401	Registro de la Propiedad, Hipotecas y Anotaciones Preventivas	1576337	2	1305288	620.80 m ²
100	Res. Quintas Santa Mónica IV Etapa, Lote #13, Bloque 3	Área Verde	GP224Q-01-0043	El Progreso, Yoro	26/01/2016	401	Registro de la Propiedad, Hipotecas y Anotaciones Preventivas	1576339	2	1305288	406.00 m ²
101		Área Verde	GP224Q-01-0052	El Progreso, Yoro	26/01/2016	401	Registro de la Propiedad, Hipotecas y Anotaciones Preventivas	1576348	2	1305288	428.82 m ²
102	Res. Quintas Santa Mónica IV Etapa	Calles del Proyecto	No se asigno Clave Catastral	El Progreso, Yoro	26/01/2016	401	Registro de la Propiedad, Hipotecas y Anotaciones Preventivas	1576327	2	1305288	3,480.43 m ²
103	Lotificación Jesús, María y José	Área Verde	GP214K-48-0001	El Progreso, Yoro	21/06/2016	445	Registro de la Propiedad, Hipotecas y Anotaciones Preventivas	953100	3	1365154	415.67 m ²
104	Lotificación Jesús, María y José	Área Verde	GP214K-07-0023	El Progreso, Yoro	21/06/2016	445	Registro de la Propiedad, Hipotecas y Anotaciones Preventivas	1646899	1	1365154	22.71 m ²
105	Hacienda La Ponderosa	Área Verde	GP224L-12-0004	El Progreso, Yoro	31/08/2016	184	Registro de la Propiedad, Hipotecas y Anotaciones Preventivas	1662068	1,2,3	1392766	875.00 m ²


 Arq. Dario Ayestas Funes
 Jefe del Depto. De Ordenamiento Territorial



Bo. Brisas del Ulúa entre 4 y 5 ave N.O entre 1 y 2 calle Tel PBX (504) 2647-4484
 "CIUDAD BONITA"