



ACTA N° 25

Sesión ordinaria celebrada por la honorable corporación municipal del municipio de Santa María, La Paz, (pre) en el salón municipal el dos de febrero del 2015, presidió la sesión el señor alcalde municipal Irbano Argueta Iralve, con presencia del cuerpo de regidores primer regidor José Santos Reyes, Segunda regidora Juana Esperanza Nicolás Aguilar, tercer regidor Armando Velasquez Castillo, quinta regidora Amada Vásquez Mazariego, Sexto regidor Tobias Roque, Séptimo regidor Claudio Cabrera Hernández, octavo regidor (Tob) José Inés Aguilar, con presencia del (cuerpo de regidores) señor vice alcalde municipal. Henry Santos Padilla Melgar, ante la Secretaria que da fe se prosedió de la siguiente manera: 1° El señor alcalde después de comprobar el quorum dio por abierta la sesión. 3° Lectura, discusión y aprobación de la agenda, la cual fue aprobada sin ninguna modificación. 4° Lectura, discusión y aprobación del acta anterior, la cual fue aprobada sin ninguna modificación. 5° Lectura de Correspondencia: 5.1 Solicitan Zinc, para reparación de sus viviendas las siguientes personas: Francisca Vásquez, Victoria Hernández, María de la Paz González Hernández. 5.2 Solicitan prestamo los si-



siguientes personas: Leonardo López Ven-
era, Carlos Santos Guzman, Juan fran-
cisco Aguilar Rodríguez, Tomas Sanchez,
Elizabeth Ivalo Vázquez. 5-3 El señor
Ruben Carrillo Hernández, solicita cemento
para el piso de su vivienda. 5-4 El
director municipal de educación licenciado
Ismael Manúeles Guerrero, solicita se
le siga apoyando con el subsidio para
el pago de maestros en los centros edu-
cativos, en donde se le apoya el año
pasado, a la vez solicita se le apoye
con dos docentes más (del paro) el
Instituto Técnico Fabina Arqueta Gálvez
para el área de informática e inglés,
y Ciencias Naturales, una maestra
para el Jardín de niños Marco Tulio
Reyes para que atienda segundo gra-
do de prebásica, movilario para el
Instituto técnico y escuela Jose Ceci-
lio del Valle ya que la matrícula
aumentó en estos dos centros educativos
5-5 El patronato comunal de la comu-
nidad de Estancias, solicitan el apoyo
en la apertura de la brecha de carre-
tera de aproximadamente 4 km, desde
la propiedad del señor Armando pi-
neda hacia la escuela y continuando
hasta llegar al río de Conas, la comu-
nidad cuenta con un fondo de Lps.
10,000.00. 5-6 Los miembros directi-
vos de la iglesia Evangelica de San-
tidad de la comunidad de Cama-
lote n.º 2, solicitan el apoyo con 20



bolsas de cemento para el apoyo repello del templo. 5-7 El patronato comunal de la comunidad de Laureles solicitan el apoyo con la construcción de la casa Comunal. 5-9 El patronato comunal de la comunidad de Pueblo Viejo, solicitan el apoyo financiero para la construcción de un Centro Comunal, la comunidad ya cuenta con una contra partida y ya tienen el predio. 5-10 El patronato comunal de la comunidad de Los Torres, solicitan el apoyo económico, para la compra de un uniforme, el precio es de Lps. 6,800.00 y ellos ya pagaron la mitad del costo. 5-11 El sub-coordinador de la red de salud N: 04 Olvin García Sanchez, licenciado en Servicio social de la carrera de enfermería de la Universidad Nacional autónoma de Honduras, solicita se le apoye con una partida económica, para gastos en el ejercicio de la práctica social ya que no percibe salario alguno por parte de la secretaría de salud, el periodo es del 19 enero al 13 noviembre. 5-12 Los señores María Miguel Mazarieyo, Santiago González, Alba María González, Emelina Vidal González, y Rigoberto González, solicitan que si el señor Gerardo González, se presenta ante estas oficinas a solicitar documentación, para realizar venta o traspasos de pro-



medidas a favor de otras personas
por lo tanto no se le autoricen ningún
tipo de documento, en vista que
el esta inapacitado mentalmente,
para realizar este tipo de tramite.
5-13 El comité pro-mejoramiento
de la iglesia católica de la co-
munidad de Los Planes, solicitan
se les apoye con los siguientes
materiales: 40 canaletas de 2x6
galvanizadas legítimas, 36 canaletas
de 2x4, galvanizadas legítimas,
20 varillas de 1/2 lisa, 26 laminas
de alucinc de 23 ft de largo calibre
26 legítimo, estos materiales servirán
para la reparación del techo de la
iglesia. 5-14 La señora Martha Lidia
Rodríguez solicita una beca ^{estudiantil} para su
hija ya que es una persona de es-
casos recursos económicos. 5-15 La
parroquia Santiago apóstol, sector
02 de Santa María, solicitan do-
minio pleno, del terreno donde esta
ubicado el templo católico, el salón
parroquial y el área verde. 6- In-
formes: 6-1 El señor alcalde mu-
nicipa Irbabino Argueta Ivalvez, infor-
ma lo siguiente: El 19 de enero via-
jó a la ciudad de Tegucigalpa a
traer solvencias municipales. El 30 Via-
jó a la ciudad de Tegucigalpa a dar
rendición de cuentas y plan de
arbitrios al Tribunal superior de
cuentas. Asistió a reunión en la ciu-

ESTUDIO



Análisis, en donde estuvo presente el gobernador departamental Pantoja, el cantil Rene Melgar, por el ministerio de salud Oscar Mejía y representantes de COPS, y los 19 municipios del Departamento, los objetivos específicos fueron:

- * Socialización del plan de acción Vanguarda de la dignidad humana, redes multifuncionales, con que cuenta el comisionado nacional de los derechos humanos.
- * conocer los lineamientos, sobre el modelo nacional de salud, y lo que son las redes de salud en el departamento.
- * conocer experiencia social de la juventud.
- * Experiencia plan de salud en el municipio de Santa María, se explicó el apoyo de la municipalidad aporta a salud paga 6 auxiliares de (salud), enfermeras, cinco conserjes, 1 promotor de salud, 1 técnico de laboratorio en total Lps. \$ 32, 325.00 al año, se felicitó a la municipalidad por el apoyo brindado, la red n° 02 la conforman los municipios de San José, Santa María, Santiago Purincha y San Pedro de Tutul, en estos sectores se piensa atender una población de 49,850 habitantes. El 23 de febrero recibió la visita de la Señora Iris Zelaya, coordinadora departamental del proyecto del ministerio de inclusión social, ella ayuda en la gestión del bolso escolar para seis escuelas la Jose Cecilio del Valle, CEB Herman Gastell, Escuela Federico.



Villa Rubi, Brisas de Honduras, Trinidad Alvarado, y Manuel Bonilla, se enviola matrícula de cada Centro educativo, a través de la dirección municipal de Justicia licenciado Ismael manvels Cuerneg, El 27 de enero se inspecciono un lote de terreno del señor Jose Mercedes Velasquez, en la comunidad del Potrero con el presidente del patronato comunal Mario Lopez el precio que venden este terreno es de Lps. 70,000.00 este predio sera para la construccion del Centro comunal. El 30 de enero represento al señor alcalde municipal en reunion de MAMCEPAZ, en la ciudad de Marcala, en donde se informo que los proyectos PIZ en agua de las comunidades de Los Camalotes y Linderas estan en rebicion en las oficinas de Tegucigalpa. El proyecto MOSEF dono equipo tecnico a MAMCEPAZ valorado en Lps. 166,000.00. Se contrato a la ingeniera Claudia Mondragon como consultora del ordenamiento territorial de los ocho municipios. El cinco de febrero se realizara ^{presentacion} del programa de trabajo (del) en donde debe estar presente catastro, Unidad municipal ambiental, OMM, el regidor del medio ambiente y alcalde municipal. El señor Carlos Panzales de la pastoral penitenciaria quien manifesto que la Plogia cató-



lica esta coordinando actividades en el presidio de la ciudad de Maricaca y se están haciendo mejoras. de nuestro municipio hay 15 personas que guardan prisión, se está trabajando para que estas personas sean útiles a la sociedad y pidieron apoyo económico para materiales y otros. Les urge el equipamiento de la cocina el costo es de Lps. 3,500.00. = también informaron que habrá reunión con la mancomunidad en la ciudad de Tegucigalpa, con el ingeniero Hugo Cobos de los proyectos KfW (u) representantes de la embajada de Japón y la ingeniera Ramery Bendeck. El 31 de enero se nombraron los nuevos auxiliares de la comunidad de Los Planes - Oswaldo Sánchez y Yovany Rodríguez, la nueva facilitadora judicial la Señorita Damaris Calix Castillo continúa informando que el proyecto de alcantarillado en varias comunidades del municipio está en proceso. p-3 José Santos Reyes López, primer regidor informa lo siguiente: El 28 de enero asistió a reunión de cabildo abierto donde se trató de varios asuntos de importancia para el municipio. APROCHAFF, está ejecutando proyectos de vida mejor como ser pisos, techos y letrinas estas se harán en algunas comunidades



206

del municipio. 6-4 La señora Juana Esperanza Nicolas Aguilar, segunda regidora informa que el (tres de febrero) 18 de enero se reunieron los tres Camalotes para realizar la elección de la nueva Junta administradora de agua, la cual fue integrada con los miembros siguientes: Presidente Santos Osmin Bónilla, Vice Presidente Pedro Molina Hernández, Secretaria Juana Hernández Nicolas, Pro-secretaria Xiomara Gonzales, tesorero Sarahi Ruiz, fiscal Toloria Covilla, Voca I Dilian Yamileth Nicolas, Vocal II Francisco Martínez, Vocal III Maria Estebana Maldonado, fontanero Central Jorge Vásquez, fontanero Camalote II Gaspar Hernández, fontanero Camalote I fidel Cano. 6-5 Jose Armando Velasquez Castilla, Tercer regidor informa lo siguiente: El miércoles 21 de enero del presente año asistió a reunión con el consejo consultivo forestal Nacional, en la ciudad de Márcala La Paz. El 21 de enero asistió a reunión de cabildo abierto, donde se dio a conocer los informes del 2014. 6-6 La Señora Amada Vásquez Marañones quinta regidora, informa lo siguiente: El 28 de enero, estuvo presente, en el cabildo abierto, informativo en don-

ESTUDIO



de se dio a conocer los ingresos y egresos del 2014. El Jueves 29 de enero del 2015 se hizo presente en la comunidad de Miratoro, el señor alcalde municipal, ingeniero de MAMCEPAZ, auditor interno municipal con el objetivo de rebizar el proyecto de las aulas del CERB 15 de septiembre de esta comunidad.

6-7 Tobias Roque, sexto regidor, informa lo siguiente: El 28 de enero asistió a cabildo abierto para escuchar informes del año 2014 y la problemática de las bebidas alcohólicas. El 30 de enero viajaron con los re- serbistas a reunión con el presidente de la república Juan Orlando Hernández.

6-8 Clavero Cabrera Hernández Septimo regidor, informa lo siguiente: El 28 de enero participo en el cabildo abierto, donde se dio a conocer la rendición de cuentas, la comunidad pondra la mano de obra en la puesta de alcantarillas (que se pondran) de esta comunidad. Es importante o necesario que se ponga otra persona para que ayude a la del departamento de tributación ya que ella no se da abasto.

6-9 El señor Jose Ines Aguilar, octavo regidor expresa que el miercoles 21 de enero, recibieron la compra que hicieron de un terreno en la comunidad de Upu, que es Para la protección de la fuente de agua de las



monitoreos de cloro en los sistemas.
procesos educativos en operación y
mantenimiento, legislación administración
uso racional de agua, cloración, fontanero,
saneamiento básico, y cálculo de tarri-
fas. Programa educativo salud e hi-
gienico en centros educativos y comi-
tes de saneamiento. categorización de
sistema de agua. Levantamiento de diag-
nóstico de agua y saneamiento. Coordi-
nación interinstitucional con la munici-
palidad. Levantamiento de muestra de
agua. Analisis químicos, físicos y bacte-
riológico. Apoyo a la implementación
del banco de cloro municipal. Elabo-
ración y entrega de informe mensual
a la municipalidad. Seguimiento a
la propuesta de aprobación de sis-
tema de cloración completos. Apoyo
a la COMAS y USCL. Apoyo a la elab-
oración de la POMAS. Resultados.
Población consumiendo agua segura.
número de monitoreos de cloro mensual-
mente. Disminuir los altos índices de
enfermedades de origen hídrico. Sistema
de agua en buen funcionamiento. Miem-
bros de las Juntas capacitadas. Infor-
me mensual entregado. esta propuesta
va encaminada a un convenio o acuerdo
municipal, el cual si es aprobada debe
la municipalidad extender una certifi-
cación para las instituciones f. Asun-
tos Varios. 7-1 El señor Víctor Vas-
quez de la comunidad de Simpi-



de se dio a conocer los ingresos e egresos del 2014. El Jueves 29 de enero del 2015 Se hizo presente en la comunidad de Miratoro, el señor alcalde municipal, ingeniero de MAMCEPAZ, auditor interno municipal con el objetivo de rebizar el proyecto de las aulas del CEB 15 de septiembre de esta comunidad.

6-7 Tobias Roque, sexto regidor, informa lo siguiente: El 28 de enero asistió a cabildo abierto para escuchar informes del año 2014 y la problemática de las bebidas alcohólicas. El 30 de enero viajaron con los serbistas a reunión con el presidente de la república Juan Orlando Hernández.

6-8 Clavero Cabrera Hernández Septimo regidor, informa lo siguiente: El 28 de enero participo en el cabildo abierto, donde se dio a conocer la rendición de cuentas. La comunidad pondra la mano de obra en la puesta de alcantarillas (que se pondran) de esta comunidad. Es importante o necesario que se ponga otra persona para que ayude a la del departamento de tributación ya que ella no se da abasto.

6-9 El señor Jose Ines Aguilar, octavo regidor expresa que el miercoles 21 de enero, recibieron la compra que hicieron de un terreno en la comunidad de Upa, que es para la protección de la fuente de agua de Lus.



Se expresa que el presidente de la Junta de agua de esta comunidad no quiere clorar el agua. 7-2 El Señor Jose Vásquez de la nueva San Francisco manifiesta que el secretario del patronato comunal de esta comunidad formo otro patronato para el municipio de San Pedro de Tutule el es el señor Jose Augusto Carrillo. 7-3

El señor Adelman Mancías, de la comunidad de Lepaguare, expresa que en la comunidad de Upa Cerro Grande les venden un terreno de agua y ellos lo comprarían para una fuente para el proyecto de agua de la comunidad de Lepaguare. 7-4

El promotor de salud Melvin Castillo, manifiesta que próximamente se estará llevando a cabo la Vacunación Canina felina, por lo que pide el apoyo a los auxiliares de las comunidades para llevar con éxito esta campaña. 8. ACUERDOS

8-1 La honorable corporación municipal en pleno acuerdan apoyar con Lps. = 500.00 (quinientos lempiras exactos) a la señora Telesfora Vásquez, para que se realice exámenes médicos ya que es una persona de escasos recursos económicos. 8-2

La honorable corporación municipal en pleno acuerdan nombrar una comisión para inspeccionar el tramo carretero de la Comunidad de Estancias a los siguientes regidores: Jose Santos Reyes, Armando



Velasquez Castillo, y Jose Ines
lar. 8-3 La honorable corporación municipal en pleno acuerdo apoyar con Lps. 3,000.00 (tres mil lempiras exactos) al patronato comunal de Las Torres para la compra de un uniforme de fútbol para los jóvenes de esta comunidad. 8-4 La honorable corporación municipal en pleno acuerdo apoyar con un subsidio de (e) salud para gastos de movilización del Licenciado en salud que está haciendo la práctica en el municipio. 8-5 La honorable corporación municipal en pleno acuerdo apoyar con el aluzinc, para la reconstrucción del techo de la iglesia católica de la Comunidad de Los Planes. 8-6 La honorable corporación municipal en pleno acuerdo apoyar con Diez bolsas de cemento a la iglesia Evangelica de Santidad, de la comunidad de Camalote N°2, para el repello de la iglesia. 8-7 La honorable corporación municipal en pleno acuerdo apoyar con un subsidio a salud de Lps. 8,000.00 (ocho mil lempiras exactas) para el pago del técnico del laboratorio de análisis clínicos, que funciona en el (Centro de Salud) CESAMO (Fabino Argueta Gálvez) de la comunidad de Los Planes. 8-8 La honorable corporación municipal en pleno acuerdo apoyar con Lps. 25,000 (veinticinco mil lempiras exactos) al (patro



217



Comité pro-ferra de la comunidad de Les
Manes, para cubrir gastos de banda Mu-
sical. 8-9. La honorable corporacion
municipal en pleno acuerdan conceder
dominio pleno a la secretaria de Edu-
cación pública, de un terreno ubicado
en la comunidad de Guascotero de
este termino municipal, donde funciona
el centro educativo Escuela rural Mixta
Manuel de Jesus flores Velasquez el
cual tiene las medidas y colindancias
siguientes: Medidas: del punto 01 al
02 = 39.85, 02 al 03 52.17, 03 al 04
17.46, 04 al 05 = 25.01, 05 al 06 = 50.96.
Al NORTE: colinda con propiedad de la
señora Apolinaria Hernandez Reina, cerco
por medio. Al SUR: colinda con pro-
piedad de la señora Adriana Garcia,
cerco por medio. Al ESTE: colinda con pro-
piedad de la señora Apolinaria Hernán-
dez Reina, cerco por medio. Al OESTE: co-
linda con propiedad de la señora Apo-
linaria Hernández Reina, calle por medio.
con un area total de 2086.64 Mts² =
con un valor catastral de Lps.

el cual debera registrar en el registro
de la propiedad de Morcalo, La Paz.
(y registrar) bajo el número 25, tomo
233. 8-10. La honorable corporación -
municipal en pleno acuerdo conceder
dominio pleno a la secretaria de -
Educaçion pública, de un terreno don-
de funciona la escuela Rural Mixta del
Republica de Honduras, en la comu-

ESTUDIO



unidad de Camalote N°1, de este término municipal con las medidas y colindancias siguientes: Del punto 01 al 02 43.93 m, 02 al 03 45.18m, 03 al 01 73.44m. Colindancias: Al NORTE: Colinda con propiedad de la señora Felipa Vásquez Castillo, cerco por medio. Al NOR-OESTE Colinda con propiedad del señor Gerardo Ramos Ramos. Al SUR: colinda con propiedad del señor Julio Cesar Ramos, calle por medio, con propiedad de Herederos del difunto Jorge Nicolas. Al ESTE: colinda con propiedad de la señora Felipa Vásquez Castillo, calle por medio y propiedad de herederos del difunto Jorge Nicolas. Al OESTE: colinda con propiedad del señor Julio Cesar Ramos. con un área total de 96.50 mts², con (en valor catastral de los)

deberá registrarse bajo el N° 25 tomo 233 del registro de la propiedad de Marcala La Paz, B-11. La honorable corporación municipal en pleno ^{a la Secretaría de Educación Pública} acuerdo conceder dominio pleno "de un terreno donde funciona la escuela Rural Mixta" Lumbreira en mi camino, de la comunidad de Camalote Centro. Colindancias: Al NORTE colinda con propiedad de la señora Ramona Nicolas, calle por medio. Al NOR-OESTE colinda con propiedad de la señora Marina de Jesus Nicolas. Al SUR: (nide) colinda con propiedad de (Jardin de niños "Lumbreira en mi camino") las señoras Juan Angel Nicolas, y Marina de Je-

ESTUDIO



212



Nicolas. Al SUR-OESTE: colinda con propiedad del Sardin de niñas Lumbra en mi camino. Al ESTE: colinda con propiedad de la señora Marina de Jesus Nicolas. Al OESTE: colinda con (propiedad) campo de futbol de la comunidad de Comalote Centro (Medidas) (Colindancias). Medidas: del punto 01 al 02 39.06m, 02 al 03 2.94m, 03 al 04 34.83m, 04 al 05 28.23m, 05 al 06 42.54m, con un area total de 1,556.75 m, debera registrar bajo el número 25, tomo 233, del registro de la propiedad de Marcala La Paz. B-12 La honorable corporación municipal en pleno acuerdo con ^{a lo del estudio de educación pública.} conceder dominio pleno del terreno donde funciona la escuela Rural mixta Jacobo Carcano de la comunidad de Las Cruces. con las medidas y colindancias siguientes:
Medidas: 01 al 02 10.77m, 02 al 03 25.71m, 03 al 04 10.77, 04 al 05 6.00m, 05 al 06 = 20.88m, 06 al 07 18.44, 07 al 08 10.00, 08 al 09 16.83, 09 al 10 5.00, 10 al 11 12.75, 11 al 12 4.00, 12 al 13 19.72, 13 al 01 36.66
Colindancias: Al NORTE - colinda con propiedad de la señora Maria Pío Vasquez, Cerco por medio. Al NOR-ESTE: colinda con propiedad de la señora Irma Aida Gonzales, calle por medio. (Al SUR-ESTE: colinda con propiedad de la señora Irma Aida Gonzales calle por medio.) Al SUR: colinda con propiedad del Sardin de niñas nuevo renacer y Lucia Figueroa Figueroa, Al SUR-ESTE: colinda con propiedad de la Ermita Cu-

ESTUDIO



fólica. Al este: colinda con propiedad de las señoras Lucinda Nicolas y Vicenta Diaz, calle por medio. Al oeste: colinda con propiedad de la señora Lucila Figueras Figueras, camino por medio con un área total de 2.356.48 m². con un valor catastral de Lps. el cual deberá registrar bajo el número 25 tomo 233 del registro de la propiedad de Marcala La Paz. 8-13. La honorable corporación municipal en pleno acuerdo conceder dominio pleno de un terreno donde está ubicado el centro educativo escuela rural mixta Celso Efraim Reyes, de la comunidad de Pueblo Viejo de este término Municipal, a la secretaria de educación Pública, con las medidas y colindancias siguientes: Medidas del punto 01-02 34.71m, 02 al 03 34.66m — 03 al 04 37.91m, 04 al 05 13.95m, 05-01 18.60m. Colindancias: Al Norte: colinda con propiedad del campo de fútbol de la comunidad. Al sur: colinda con propiedad de los señores Celsa Lazo Mazariegos y Oscar Anibal Vásquez. Al este: colinda con propiedad de la señora Celsa Lazo Mazariegos y Campo de fútbol de la comunidad. Al oeste: colinda con Jardín de niñas Temistocles Vásquez Vásquez y Oscar Anibal Vásquez, con un área total de 1.267.25 m², con un valor catastral de Lps. 8-14. La honorable corporación municipal en pleno acuerdo conceder dominio pleno a la secretaria



Educación Pública, de un terreno donde
esta ubicado el centro educativo Escuela
Rural Mixta Brisas del Campo de la comu-
nidad del Roblar, de este termino mun-
icipal. Con las medidas y colindancias
siguientes: Medidas del punto 01 al 02
86.68m, 02 al 03 44.20m, 03 al 04 74.97
m, 04 al 01 61.29m. Colindancias: Al
NORTE: colinda con propiedad de la se-
ñora Rumalda Vásquez, calle por medio
Al SUR: colinda con propiedad de Carmen
Vásquez, calle por medio. Al SUR-ESTE: co-
linda con propiedad de Carmen Vásquez,
calle por medio. Al ESTE: colinda con pro-
piedad de Yessica Cabrera y Florindo
Vásquez, calle por medio. Al OESTE:
colinda con propiedad del señor Jose
Israel Argueta, calle por medio y pre-
dio comunitario, con un area total de
4,289.50 m², con un valor catastral
de Lps. (7,025,011) el cual debera ser
escrito bajo el número 25 tomo 233,
del registro de la propiedad de Már-
cala La Paz. 8-15 la honorable cor-
poración municipal en pleno acuerdo:
conceder dominio pleno a la Secretaria
de educación pública, de un terreno.
donde esta ubicado el Jardín de niñas
Temistocles Vásquez Vásquez, en la
comunidad de Pueblo Viejo de este
termino municipal, con las medidas y co-
lindancias siguientes: Medidas: del punto
01 al 02 36.80m, 02 al 03 15.95m, 03
al 04 37.91, 04 al 01 14.98m. Colindancias

STUDIO



Al NORTE: colinda con propiedad de campo de futbol de la comunidad de Pueblo Viejo y area municipal. Al SUR colinda con propiedad del señor Oscar Anibal Vásquez, cerco por medio. Al SUR Este: colinda con escuela "Celso Efraín Reyes". Al ESTE: colinda con propiedad del campo de futbol de Pueblo Viejo. Al OESTE: colinda con propiedad de las señoras Rosa Estela Vásquez, calle por medio y Oscar Anibal Vásquez con un area total de 574.53ml. con un valor catastral de Lps. 7,025.01 el cual debera registrar bajo el número 25 tomo 233 del registro de la propiedad de Márcala La Paz. B-16

La honorable corporación municipal en pleno acuerdo conceder dominio pleno a la secretaria de educación pública de un terreno donde esta ubicado el Jardín de niñas "Marco Tulio Reyes" del barrio el centro de esta cabecera municipal. Con las medidas y colindancias siguientes: Medidas: del punto 01-02 29.99ml, 02-03 29.98ml, 03-04 29.76, 04-01 29.94ml. Colindancias: AL NORTE colinda con propiedad de los señores Dorris Marlene Hernández Aguilar, Rosa Nely Hernández Vásquez, Emilio Arturo Vásquez, calle por medio. Al NOR-OESTE: colinda con propiedad de Eliester Johanna Hernández, calle por medio. Al SUR: colinda con propiedad de la biblioteca Pública RIECKEN y Ruth Orbelina Her-



Hernández Hernández, calle por medio. Al SUR-OESTE: colinda con propiedad de Antolin Hernández Reina; calle por medio. Al ESTE: colinda con Biblioteca pública R. JECKER, Emilio Arturo Vasquez calle por medio. Al OESTE: colinda con propiedad de Maira Arzucena Cano y Augusto Gonzales, calle por medio, con un área total de 896.74 mts², con un valor catastral de Lps. 103,953.40 el cual deberá registrar bajo el N° 25 tomo 233 del registro de la propiedad de Márcala La Paz. 817. La honorable corporación municipal en pleno acuerdo conceder ^{concesión} (dominio pleno) a la Señora Ma. Angela García Morales, con identidad N° 1217-1974-00149, ubicado en la comunidad de Pueblo Viejo con las medidas y colindancias siguientes:
Medidas: del punto 01-02 38.00m, 02-03 5.40m, 03-04 36.00m, 04-05 18.30m, 05-01 38.00m. Colindancias:
Al NORTE: colinda con propiedad de los señores Goryonzo Santos, Jose Santos García y calle por medio. Al SUR colinda con propiedad del Señor Juan Arturo Bonilla, calle por medio. Al SUR-ESTE colinda con propiedad del señor Santiago Matute Carrillo, calle por medio. Al ESTE: colinda con propiedad del señor Jose Ines Santos Trejo, calle de mts por medio. Al OESTE: colinda con área municipal. Con un área total de 1,105.14 mts², el cual deberá



registrar bajo el número 25 Tomo
235, del registro de la propiedad
de Marcala La Paz, el cual deberá
pagar en tesorería municipal la can-
tidad de Lps. 200.00. 8-18 La
honorable corporación municipal en
pleno acuerdo conceder concesión de
un terreno al Sober Sose Santos
Tparara, con identidad 1217-1992-60324,
en la comunidad de Pueblo Viejo de
este término municipal, con las me-
didas y colindancias siguientes: Medidas
del punto 01-02 19.70m² 02-03 32.06ml.
03-04 39.59ml. Colindancias: Al NORTE
colinda con propiedad del señor Gor-
gonio Santos, calle por medio y área
municipal. Al SUR: colinda con pro-
piedad del señor Sose Ines Santos.
Trego. Al ESTE: colinda con calle por
medio y propiedad del señor Jeron-
nimo Acosta Bonilla. Al OESTE: colinda
con propiedad de los señores Gorgonio
Santos y Ma. Angela Garcia, calle por
medio, con un área total de 317.27
mts². 8-19 La honorable corporación
municipal en pleno acuerdo conceder
dominio pleno a la Sober Ceylin Lilibeth
Arqueta Hernandez, con identidad N^o
1217-1991-00254, predio ubicado en el
sector del campo, de esta cabecera
municipal, con las medidas y colindancias
siguientes: del punto 01-02, 9.40ml,
02-03 3.50ml, 03-04 53.00ml, 04-05 26.50ml,
05-06 60.20ml, 06-01 20.40ml. Colindancias



NORTE: colinda con propiedad de Eron-
Gina Matute Vásquez, calle por medio.
Al SUR: colinda con propiedad de Fran-
klin Amílcar Soler Portillo, cerco por me-
dio y Juana Cruz, calle por medio.
Al sur-este: Colinda con propiedad de
Leticia Yasmin Portillo, cerco por medio.
Al sur-Oeste: colinda con propiedad
de Antolin Hernández Reina, calle por
medio. Al ESTE: colinda con propiedad
de Leticia Yasmin Portillo, cerco por
medio. Al OESTE: colinda con propiedad
de Antolin Hernández Reina, calle por
medio. Con un área total de 7,429.00
mts². Con un valor catastral de Lps.
55,945.35 (cincuenta y cinco mil novecien-
tas cuarenta y cinco lempiras con 35/100).
del cual deberá pagar en tesorería muni-
cipal Lps. 5,594.53 (cinco mil quinientos
noventa y cuatro lempiras con 53/100). =
que corresponde al 10% del valor ca-
tastral y registrar bajo el número 513
folio 466 al 497 tomo III, del registro
de la propiedad de Marcala La Paz. B-20
La honorable corporación municipal en ple-
no acuerdo conceder, dominio pleno a la se-
cretaría de Educación Pública, de un terre-
no donde funciona el centro educativo Es-
cuela Prudencio López Matute, de la Comu-
nidad del Potrero, de este término Muni-
cipal, con las medidas y colindancias si-
guientes: Medidas: 01-02=12.00m, 02-03=22.70
m, 03-04=6.75m, 04-05=7.28m, 05-06=
21.10m, 06-07=16.28m, 07-08=17.03m,

STUDIO



08-09 = 16.64m, 09-10 = 32.02m, 10-11 = 59.23m, 11-07 = 7.21m. Colindancias:
AL NORTE: colinda con propiedad del señor Bernardo Matute Nicolás, cerco por medio. AL SUR: colinda con propiedad de la señora Josefina López, calle por medio. AL ESTE: colinda con propiedad de la señora Josefina López, calle por medio. AL OESTE: colinda con propiedad de los señores Bernardo Matute Nicolás, y Alejandro Matute Nicolás, cerco por medio, con un área total de 2,048.77mts² con un valor catastral de Lps. 2,938.46 y deberá registrar bajo el número 25 tomo 233 del registro de la propiedad de Marcala La Paz. 8-21. La honorable corporación municipal en pleno acuerdo - conceder dominio pleno a la secretaria de educación pública de un terreno donde funciona el centro educativo Escuela Rural Mixta Melghen Bonilla, de la comunidad de Los Pisos, con las medidas y colindancias siguientes: Medidas del punto 01-02 = 34.03m, 02-03 = 59.14m, 03-04 = 30.01m, 04-07 = 59.22m. Colindancias: AL NORTE: colinda con área municipal, cerco por medio. AL SUR: colinda con propiedad de Hilario Bonilla Hernández, calle por medio. AL ESTE: colinda con (propiedad) predio municipal. AL OESTE: colinda con propiedad del señor Cecilio Matute Vásquez, cerco por medio, con un área total de 1,884.00mts², con un valor

ESTUDIO



08-09 = 16.64m, 09-10 = 32.02m, 10-11 = 59.23m, 11-07 = 7.21m. Colindancias:
AL NORTE: colinda con propiedad del señor Bernardo Matute Nicolas, cerco por medio. AL SUR: colinda con propiedad de la señora Josefina López, calle por medio. AL ESTE: colinda con propiedad de la señora Josefina López, calle por medio. AL OESTE: colinda con propiedad de los señores Bernardo Matute Nicolas, y Alejandro Matute Nicolas, cerco por medio, con un área total de 2,048.77mts² con un valor catastral de Lps. 2,938.46 y deberá registrar bajo el número 25 tomo 233 del registro de la propiedad de Marcala La Paz. B-21. La honorable corporación municipal en pleno acuerdo - conceder dominio pleno a la secretaria de educación pública de un terreno donde funciona el centro educativo Escuela Rural Mixta Melghen Bonilla, de la comunidad de Los Pisos, con las medidas y colindancias siguientes: Medidas del punto 01-02 = 34.03m, 02-03 = 59.14m, 03-04 = 30.01m, 04-07 = 59.22m. Colindancias: AL NORTE: colinda con área municipal, cerco por medio. AL SUR: colinda con propiedad de Hilario Bonilla Hernández, calle por medio. AL ESTE: colinda con (propiedad) predio municipal. AL OESTE: colinda con propiedad del señor Cecilio Matute Vásquez, cerco por medio, con un área total de 1,884.00mts², con un valor

ESTUDIO



siete lempiras con 17/100). Objeto
gasto ampliarse, atención a la mu-
Lps. 49,915.36 (cuarenta y nueve mil
novecientos quince lempiras con 36/100).
niños y juventud. Lps. 49,915.36 (cuarenta
y nueve mil novecientos quince lempi-
ras con 36/100). Seguridad Ciudadana
Proyecto N° 08: mejoramiento estadio
municipal, casco urbano, Santa María, Lps.
100,000.00 (cien mil lempiras exactos). =
Objetos 524, transferencia de capi-
tal a otras instituciones, sociales sin
fines de lucro. Lps. 20,000.00 (veinte
mil lempiras exactos). Objeto 543, trans-
ferencias de capital a instituciones de
Seguridad social. Lps. 29,746.08 (veinti-
nueve mil setecientos cuarenta y seis lem-
piras con 08/100). funcionamiento, ob-
jeto 112, retribuciones a personal directivo y
de control. Lps. 5,000.00 (cinco mil lem-
piras exactos). Objeto 122 Jornales -
Lps. 10,000.00 (diez mil lempiras exactos).
objeto 151 Asistencia sociales Varras. Lps.
15,000.00 (quince mil lempiras exactos). ob-
jeto 211 energía eléctrica. Lps. 8,000.00
(ocho mil lempiras exactos). Objeto 263
impreta, publicaciones, y reproducciones. Lps.
3,000.00 (tres mil lempiras exactos). Ob-
jeto 265 Comisiones y gastos bancarios
Lps. 2,000.00 (dos mil lempiras exactos).
Objeto 331 papel de escritorio y cartón
Lps. 5,000.00 (cinco mil lempiras exactos).
objeto 356 combustibles y lubricantes. Lps.
5,000.00 (cinco mil lempiras exactos). =



22



Objeto 397: Productos de material plástico Lps. 3,000.00 (tres mil lempiras exactos)

Objeto 275 transporte y otros gastos de viaje a particulares Lps. 5,000.00 (cinco mil lempiras exactos)

Objeto 364 Herramientas menores Lps. 3,000.00 (tres mil lempiras exactos)

Objeto 391 Elementos de limpieza Lps. 2,746.08 (dos mil setecientos cuarenta y seis lempiras con 08/100)

Objeto 311 alimentos y bebidas para personas Lps. 13,000.00 (trece mil lempiras exactos)

Objeto 514 ayuda sociales a personas Lps. 10,000.00 (diez mil lempiras exactos)

actividad 01, Objeto 272 Viáticos nacionales y otros gastos de viaje

Lps. 20,000.00 (veinte mil lempiras exactos)

Objeto 216 correos e internet Lps. 7,000.00 (siete mil lempiras exactos)

Objeto 241 Mantenimiento y reparación de equipo de oficina Lps. 5,000.00 (cinco mil lempiras exactos)

actividad 04, Objeto 532 transferencia corrientes a organismo descentralizados Lps. 28,000.00 (veintiocho mil lempiras exactos)

Educación y salud Actividad 01, Servicios de educación

Objeto 581, subsidios a la administración central Lps. 149,576.79 (ciento cuarenta y nueve mil quinientos setenta y seis, lempiras con 79/100)

Actividad 02, servicios de salud Lps. 100,000.00 (cien mil lempiras exactos)



Infraestructura (Proye) creación y ampliación proyecto N° 49



Construcción pavimento calle posterior a iglesia y calle lateral a la cancha

Resolución N° 243, Monto 215
Destinado al Fondo por una vez más



de (parke) parque, casco urbano Santa María Lps. 349,407.50 (trescientos cuarenta y nueve mil cuatrocientos siete lempiras con 50/100). B-24 La honorable corporación municipal en pleno acuerdo realizar una ampliación al presupuesto de ingresos y egresos: Asignación ampliarse grupo 02, sub grupo 28, renglon 280, sub renglon 03, reintegro y deducciones de impuestos y tasas. = proyecto de prestamos Lps. 329,413.00 (trescientos veintinueve mil cuatrocientos trece lempiras exactos). objeto de gasto ampliarse Proyecto N°47. Mesorramiento de finca de café, Lps. 229,413.00 (cuatrocientos veintinueve mil cuatrocientos trece lempiras exactos). Proyecto N°48. Micro-credito a familias pobres Lps. 100.000.00 (Cien mil lempiras exactos). (9- No habiendo mas que tratar) B-25. La honorable corporación municipal en pleno acuerdo nombrar como oficial de información Pública (OIP), a la señora Rosimar Belinda Hernández Hernández. 9- NO habiendo mas que tratar Se dio por Cerrada la Sesión.

SECRETARÍA



Municipalidad de Santa María, La Paz
Email: municipalidadesantamarialapaz@yahoo.es
Tel. 2717-7803



[Signature]
I Regidor

[Signature]
II Regidor

[Signature]
III Regidor

[Signature]
IV Regidor

[Signature]
V Regidor

[Signature]
VI Regidor

[Signature] Henry Santos Paredes

VII Regidor

[Signature]
VIII Regidor

[Signature]
Alcalde



Municipalidad de Santa María, La Paz

Email: municipalidadesantamarialapaz@yahoo.es

Tel.2717-7803



Municipalidad de Santa María, La Paz

Email: municipalidadesantamarialapaz@yahoo.es

Tel.2717-7803