



GOBIERNO DE LA  
REPÚBLICA DE HONDURAS



SECRETARÍA DE GOBERNACIÓN,  
JUSTICIA Y DESCENTRALIZACIÓN

# FOCAL III



## PLAN DE DESARROLLO MUNICIPAL 2019-2024

GUAYAPE, OLANCHO, ENERO 2019

GERENCIA DE PLANIFICACIÓN, EVALUACIÓN Y SEGUIMIENTO DE PROYECTOS MUNICIPALES

**LISTADO DE PERSONAS INVOLUCRADOS EN LA FORMULACIÓN DE DEL PLAN  
DE DESARROLLO MUNICIPAL:**

**RESPONSABLE DEL ESTUDIO:**

**PM. MELVIN RODRIGUEZ FLORES  
ALCALDE MUNICIPAL  
CORPORACIÓN MUNICIPAL 2018-2022**

**COORDINACIÓN Y REDACCIÓN:**

**Técnico Facilitador:**

**Carlos Iván Mejía Chirinos**

**Tesorero:**

**PM. Oscar Alain Valdez**

**FACILITADOR MUNICIPAL:**

**Técnico Facilitador:**

**PM. Carlos Iván Mejía Chirinos**

**SUPERVISIÓN:**

**Técnico Facilitador FOCAL III:**

**Lic. Elena Zuniga**

**Técnico MAMNO:**

**Ing. Arturo Girón**

**TM. Mario Macías**

**FINANCIADO POR:**

**Municipalidad de Guayape, Olancho, Honduras C.A**

## PRESENTACIÓN

En el mes de Septiembre del año 2017 la Municipalidad de Guayape, Olancho dio inicio a un estudio Socio económico denominado Línea base el cual nos permite hacer un análisis y medir los resultados y productos obtenidos como avances en el desarrollo económico local en el municipio, esta herramienta es importante para el desarrollo de proyectos tanto para el gobierno local como el gobierno Nacional y otras entidades u organizaciones presentes en el Municipio y el País.

Es importante reconocer que el desarrollo de proyectos se encuentra ubicado en el contenido de los Planes de Desarrollo Comunitario (PDC) Planes de Desarrollo Zonal Territorial (PDZT) y con toda esta información surge Plan de Inversión Multisectorial Plurianual (PIMP) y el Plan de Inversión Municipal Anual (PIMA) para obtener al final el plan de Desarrollo Municipal.

La documentación contempla y presenta en su contenido la plataforma que sirve de base para la construcción del Plan de Desarrollo del Municipio para los años de 2020 al 2024.

El acompañamiento, el monitoreo de los avances, supervisión y evaluación del mismo se determinó autorizar a la Secretaría de Gobernación justicia y descentralización Honduras. (SGJD) impulsada por la Agencia de cooperación del Japón (JICA), bajo el Programa de FOCAL III Presente en Honduras, la cual nos permite emprender un camino que nos conduce a un horizonte donde con mucha certeza y la seguridad alcanzaremos el cumplimiento de nuestros sueños y cumpliremos todas nuestras metas

En primera instancia con el apoyo de los miembros de organizaciones de base líderes comunitarios, representantes de La mancomunidad de los municipios del norte de Olancho (MAMNO), equipo facilitador, equipo de digitadores, técnicos Municipales, y técnico de focal III, este proceso nos permite llevar paso a paso y poner en práctica las herramientas para aplicar la metodología conocida y compartida por la cooperación internacional, haciendo valer los principios como el cambio de actitud y valorar los recursos locales existentes en la comunidad, con una participación activa, reflexiva de todos los actores encaminado al desarrollo Sostenible de las comunidades y en su totalidad en el Municipio de Guayape, con el propósito de estructurar, desarrollar y plasmar en un documento el cual lleva por nombre Plan de Desarrollo Comunitario (PDC).

El Plan de desarrollo Comunitario está enmarcado en la realidad de las comunidades en el Municipio y consonancia con los ODS y Plan de Nación, bajo los 14 ejes temáticos en relación al Ordenamiento Territorial, Salud y Nutrición, Educación, Recursos Naturales y Ambiente, Grupo vulnerable, Niñez, Juventud, Mujer, Tercera

Edad, Vivienda, Agua y Saneamiento, Economía, Seguridad Alimentaria, Tierra, Participación, Seguridad Ciudadana, Infra estructura Social y Turismo.

Finalmente, en nombre de la población de nuestro municipio y de la Corporación Municipal, manifestamos nuestro profundo agradecimiento a la Agencia de Cooperación Internacional de Japón (JICA), a la secretaria de Gobernación Justicia y Descentralización (SGJD), y al Consejo Intermunicipal de La Mancomunidad (MAMNO) por el apoyo técnico. Por el aporte financiero De La Alcaldía Municipal que nos brindaron para lograr la realización de este importante herramienta de Gestion.

---

Melvin Rodríguez Flores  
**Alcalde Municipal**  
**Guayape, Olancho.**

## ÍNDICE

<b>CONTENIDO</b>	<b>PÁGINA</b>
INTRODUCCIÓN	7-8
RESUMEN EJECUTIVO	9-10
<b>MARCO DE REFERENCIA</b>	11
Antecedentes Históricos Guayape	11-14
Ubicación Geográfica	15
<b>CONTEXTO BIOFÍSICO</b>	22
Características Físicas	22-24
Características Biológicas	25
Características Sociales	26-29
Justificación	30-31
Beneficiarios	32
Metodología	33-34
Periodo	35
<b>ANÁLISIS DE LOS PRINCIPALES INDICADORES SOCIOECONÓMICOS</b>	36
Población	36
Salud	38
Servicios Básicos	41
Vivienda	45
Educación	48
Igualdad entre los sexos a nivel educativo	55
Economía	57
Participación	63
<b>INFRAESTRUCTURA BÁSICA</b>	65
Vial	65
Electricidad	65
Telefonía y Correos	65
Social	65
Salud	66
Educativa	66

Productiva	67
<b>INSTITUCIONALIDAD E INVERSIÓN PARA EL DESARROLLO</b>	68
Desempeño Municipal	69-70
Presencia Institucional en el Municipio	71
Sociedad Civil	72
Inversión Social	73
Principales Potencialidades y Problemas	74-90
Planes Zonales Territoriales	91
Plan Estratégico de Desarrollo Municipal	92-106
Plan De Inversión Multisectorial	110-135
Ubicación de los Proyectos Según Condicionantes de OT	136-148
Plan de Inversión Anual	149
<b>ORGANIZACIÓN PARA LA GESTIÓN DEL PLAN</b>	150
Organización social comunitaria	152
Organización municipal	153
Papel institucional	157
Gestión de recursos	157
Plan de comunicación	159
Viabilidad	160
Social	160
Financiero	160
Técnico	160
Limitantes y riesgos	161
Costos y financiamiento	161-162
Seguimiento	163
Evaluación	164
Anexos	165
Indicadores de línea base del municipio	167-171
Mapa ubicación áreas de influencia	172
Listado de participante en las asambleas	174-198
Certificaciones de punto de actas	199
Mapa municipal de zonificación territorial	200
Galerías de fotos	201-205



## INTRODUCCIÓN

El Plan de Inversión Plurianual y el Plan de Inversión Anual del 2019, preparado durante el mes de Octubre de 2018, representan la base para la ejecución de proyectos en el municipio, es contenido del Plan de Desarrollo del Municipio de Guayape, Olancho, incluyendo la programación de los planes de las 5 zonas territoriales en que se ha dividido el Municipio.

La base del plan descansa en la preparación de los Planes de Desarrollo Comunitario, por cada aldea, caserío y barrio del municipio; implicando la capacitación a líderes comunitarios de diversas fuerzas políticas, quienes asumieron la facilitación en la preparación de los planes en asambleas públicas en sus comunidades; posteriormente, realizaron asambleas para la priorización y preparación de planes a nivel zonal y de estos resultados se preparó el plan plurianual, del cual se derivaran los planes de inversión anual iniciando con el año 2019.

El documento contiene una introducción, un resumen ejecutivo, y seis capítulos: **El primer capítulo** trata sobre el marco referencial de construcción del plan, que incorpora los antecedentes históricos del municipio, la ubicación geográfica, el contexto biofísico, la justificación del proceso, los beneficiarios, la metodología y el periodo previsto para la ejecución del plan de inversión plurianual.

**El segundo capítulo** muestra un resumen del diagnóstico socioeconómico del municipio, que incluye los principales indicadores, la infraestructura básica existente, la institucionalidad existente en apoyo al desarrollo y las principales potencialidades y problemas.

**El capítulo tercero** detalla el Plan de Desarrollo del Municipio, que incluye la visión compartida del municipio, las líneas y proyectos estratégicos, los planes zonales territoriales, el plan de inversión plurianual y el plan de inversión anual para el 2019.

**El capítulo cuarto** trata sobre la organización para la gestión del plan, mostrando las condiciones a nivel de organización social comunitaria, la organización municipal, el papel institucional, la gestión de recursos, el plan de comunicación, la viabilidad de las ideas de proyectos, las limitantes y riesgos en la gestión del plan.

**En el quinto capítulo** se resumen los costos globales del plan por eje temático y por comunidad, así como las potenciales fuentes de financiamiento.

**Por último, el capítulo sexto** da a conocer los mecanismos de seguimiento que se aplican para establecer el logro de los productos previstos en el plan y los alcances de los objetivos mediante la evaluación de los resultados. Creemos que



el presente plan es un instrumento valioso para la gestión del desarrollo a nivel de las comunidades y el municipio, sean estos con fondos propios, fondos que se reciben a través de las transferencias de gobierno central o de cualquier cooperante nacional o externo.

Finalmente agradecemos a todas las personas por el apoyo brindado, especialmente a La cooperación Internacional del Japón (JICA), la secretaría de Gobernación Justicia y Descentralización (SJGD) por la asistencia técnica y La Mancomunidad de los municipios del norte de Olancho MAMNO.

## RESUMEN EJECUTIVO

### *Resumen Ejecutivo*

- El municipio de Guayape cuenta con una población de 10,744 habitantes, distribuidos en 14 aldeas, 31 caseríos y 11 barrios en el casco urbano, en 2,892 viviendas.
- Del total, 5,454 son mujeres y 5,290 hombres, existe un promedio de 4 personas por vivienda una densidad poblacional 32 habitantes por km<sup>2</sup>.
- La población menor o igual a 18 años es de 42.68% del total de la población lo que muestra una población relativamente joven, que en los próximos años estarán presionando por nuevas fuentes de trabajo y nuevos servicios públicos, entre otros aspectos.
- La natalidad para el año 2017 fue de 60 niños lo que significa una tasa de natalidad de 0.55 por cada mil habitantes.
- Existen 153 madres solteras que por lo general viven en casa de sus padres.
- En el 2018 no hubo mortalidad materna durante el parto y el pos parto, así mismo la mortalidad infantil (menores de 5 años).
- Entre las enfermedades de mayor incidencia la población están la chicunguya con un 51%, hipertensión arterial con 18.95%, diabetes con un 4.54%. diarreas con 3.04%, ZIKA con un 2.99%, discapacitados con 1.44%, enfermedades de la piel con 1.10% y otras enfermedades comunes con 1.49%.
- El 1.87% de la población recibe el servicio de agua, del cual el 91.36% es a través de acueductos, un 1.18% agua domiciliar de pozo y un 4.74% de ríos y quebradas.
- La cobertura en disposición discreta es de 78.15% a través de letrinas, y 21.85% no cuenta con letrina, exponiéndose la población por contaminación de heces fecales.
- La cobertura del servicio de energía eléctrica es de 54.01% atendiendo al casco urbano y principales aldeas.
- Existen un total de 2,892 viviendas de las cuales el 91.46% están ocupadas.
- En cuanto a la tenencia de la vivienda el 88.21% de las familias poseen viviendas propias totalmente pagadas, un 0.66% poseen vivienda propia pero la están pagando, un 3.98% alquilando y un 7.12% cedida o prestada.
- 5,516 jóvenes se encuentran en edad escolar (48.66% del total de la población) de estos el 51.66% son varones y 48.44% son mujeres, de los cuales el 62.72% están actualmente estudiando
- La población estudiantil que ha logrado llegar a nivel de diversificado es un 61.39% de los que tienen en edad de estar en este nivel un y el 86% a llegado a nivel universitario.
- La tasa de analfabetismo es de **7%** en población mayor o igual a 7 años

- Las principales actividades económicas del municipio son: producción granos básicos principalmente maíz y frijoles para la subsistencia, ganadería en pequeña escala, la producción de café y comercio al por menor.
- La mayor fuerza de trabajo predominante es la producción agropecuaria, existen 5897 agricultores, jornaleros y ganaderos un 54.89% de la población económicamente activa.
- Población en edad de trabajar (PET) es de 8424, representa el 78.41% del total de la población del municipio; la población económicamente activa (PEA) es de 4396 representa el 52.18% de la PET y está ocupada una población de 3356 representa un 76.34% (aunque no su pleno tiempo potencial, existiendo un sub empleo principalmente con las mujeres). La población económicamente inactiva PEI es de 4028 y representa el 47.82% de la PET.
- Existe un buen porcentaje de profesionales y oficios sin tomar en cuenta a los estudiantes, rentistas y los discapacitados.
- Las profesiones que sobresalen son las de los maestros de educación primaria, peritos mercantiles, bachilleratos y técnicos en informática y administración de empresas.
- Las ocupaciones más relevantes son amas de casas, oficios domésticos, labrador, jornalero, comerciantes al por menor, albañiles, maestros de primaria y secundaria, carpinteros, peritos, mecánicos y lavanderas.
- El 36.69% de los hogares tienen ingresos menores de 1000 lempiras, para el 46.51% es menor a los 4000 lempiras.
- El 24.55% de los hogares reciben remesas del exterior que es un 45.63% menores a mil lempiras y 34.51% menores a 2000 lempiras.
- El 64.76% de los hogares producen alimentos por cuenta propia y el 89.8% de los hogares producen alimentos para el auto consumo.
- Solo el 50% de los hogares que la trabajan poseen tierra propia totalmente pagada, un 0.14% la están pagando, el 5.43% están alquilando, mientras que un 9.34% trabaja con tierra prestada y un 34.41% no tiene tierra.

Un 1.52% de los hogares del municipio al menos un hombre participa en organizaciones comunitarias y el 0.83% de los mismos las mujeres participan en alguna organización. **Fuente: elaboración propia con datos del censo 2017-2018.**

## **Marco de referencia**

### **I.1 ANTECEDENTES HISTÓRICOS**

#### **SURGIMIENTO DEL MUNICIPIO**

En el recuento de población de 1801 formaba parte de la tenencia de Cedros, en la División Política Territorial de 1889, era uno de los municipios del Distrito de Salamá.

#### **FECHA DE FUNDACIÓN**

El municipio de Guayape fue fundado en el año 1889.

#### **ORÍGENES DEL NOMBRE**

**Guayape.** Su nombre significa "Agua Grande", fue llamado así por estar en el margen del río Guayape.

#### **PRIMEROS POBLADORES**

Según historia en los años 1700 Juan Vallecillo era un mulato libre que vivía en El Ocote que ahora se llama San Francisco de Orica quien compro por doce reales a las autoridades españoles mismo que era gran terrateniente y procedió a medir el territorio de Guayape, peleando con doña Juana De Navas vecina del municipio de Guaimaca FM. Una señora quien se posesionó en los sitios de Guayape y estuvieron en disputa las tierras de Guayape, pero Juan Vallecillo logro su objetivo, y este por no tener herederos un síndico municipal declaro en la Ciudad de Juticalpa en las oficinas de Gobernación y Justicia dichas tierras y fue allí donde le dieron la potestad a Guayape.

## **PRIMERAS COMUNIDADES**

Guayape como Municipio que se considera rico en oro y los Españoles establecieron campamentos en el sitio denominado y trajeron esclavos negros para extraer el oro y se supone que esos negros los establecieron en el lugar llamado Los Trozos que está ubicado entre Santa Cruz y Guayape de lo que hoy en día existe un Cerro denominado **EL CERRO DE LOS NEGROS**. En la población de Guayape actualmente podemos identificar la mezcla que hubo de los negros llegaron a nuestro pueblo,

## **FECHA QUE RECIBIÓ CATEGORÍA COMO MUNICIPIO**

Se dio categoría de municipio en el año 1829

## **COSTUMBRES Y TRADICIONES**

Entre las tradiciones sobresalen algunas actividades que se realizan en las ferias patronales: Alboradas, Quema de pólvora, Procesiones con acompañamiento de música de banda, (Visita de Santos de otros lugar a nuestras ferias), Mojigangas, Misas, Vigilias, Juegos tradicionales, Encuentros deportivos, Noches culturales, Fiestas bailables

En la feria en honor a san Juan Bautista.

### **Fiestas Tradicionales:**

Varias ferias patronales entre ellas:

- Feria en honor a san Juan Bautista celebrada del 24 al 28 de Junio de cada año
- Feria en Honor a La Santa Cruz se celebra el 03 de mayo
- Semana Santa con las procesiones tradicionales Pasión y Muerte de Jesús
- Fiestas Patrias 15 de Septiembre y 28 de Septiembre.
- Rezos de Difuntos.
- Fechas en que se celebran a los santos.

**Religión:**

La mayoría de la población en Guayape es Católica.

**GASTRONOMÍA ACTUAL Y EXISTENTE**

Arroz de maíz con gallina india

Arroz con cerdo

Tamales y nacatamales

Carne asada

Mondongo

**PATRIMONIO HISTÓRICO**

El río Guayape, la iglesia católica, área verde de la cancha de fútbol. Agricultura y ganadería y tierras fértiles.

**PRIMEROS SERVICIOS PÚBLICOS**

El correo y telégrafo nacional.

**PERSONAJES RELEVANTE POR SU APORTE Y PRESTIGIO.**

En el centro del casco urbano se encuentra la Alcaldía Municipal, empezando a funcionar su historia laboral con el Sr. Tranquilino Fuentes seguidamente desde el año 1946. sientó el alcalde el Sr. Mónico Escoto por un año hasta 1947 siguiendo en su orden el Sr. José Inés Escoto en el año 1947 hasta 1948, seguidamente el Sr. Ángel Barahona en el año 1950 al 1953, seguidamente el Sr. Ángel Antonio Ruiz en el año 1953 al 1955 luego el Sr. Sergio Licona Bejarano desde

el año 1957 al 1963, posteriormente el Sr. Manuel de Jesús Chávez en 1971 al 1973, siguiendo el turno el Sr. Rafael Ruiz en el año 1975 al 1978, luego el sr. Juan Mencias en el año 1979 al 1981, luego el Sr. Carlos Humberto Leiva en el año 1982 al 1983, luego el Sr. Federico López en el año 1983 al 1986, luego el Prof.. Andrés Adolfo Argucia en el año 1986 al 1990, seguidamente el Sr. Donatilo Pacheco en el año 1990 al 1993, seguidamente el Sr. Reinerio Álvarez en el año 1994 hasta 2002, luego la Sra. Rosa Hilda Dubon en el año 2002 al 2006, luego el Sr. Marvin Benito Moradel en el año 2006 al 2010, seguidamente el Sr. Melvin Nohel Vargas en el año 2010 al 2014 y ahora el Sr. Melvin Rodríguez en el año 2014 hasta la fecha. Todos ellos fueron alcaldes y sus corporaciones, han sido los encargados de llevar el destino de nuestro Municipio; y todos los pequeños y grandes logros sabiendo que han enfrentado un gran desafío cada uno de ellos, ya que nuestro municipio ha ido mejorando poco a poco. Cada periodo ha sido desarrollado a través las capacidades de cada uno de los antes mencionados.

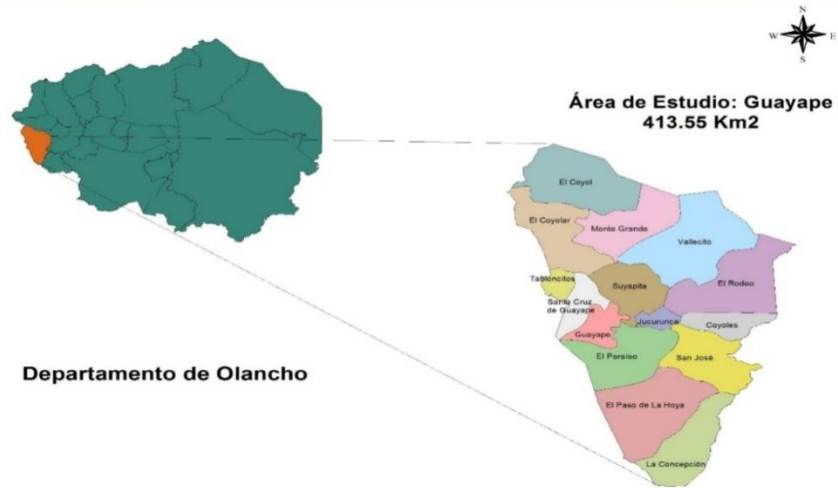
### **ACTIVIDADES ECONÓMICAS QUE SUSTENTA LA POBLACIÓN**

Dentro de su economía tenemos a la Agricultura, con Papa, Maíz, Café, Caña de azúcar, Frijol, Arroz, Coco, Brócoli, Toronja, Zanahoria, Camote, Remolacha, Malanga, y en la Ganadería encontramos los Avícolas, Ovino, Equino, Porcino, Caprino. Guayape, está compuesto por 14 aldeas y 33 caseríos, hay cinco tipos de suelos.

## I.2 UBICACIÓN GEOGRÁFICA

### UBICACIÓN DEL MUNICIPIO EN EL DEPARTAMENTO

Mapa de Localización del Municipio de Guayape,  
Departamento de Olancho





# Aldeas en el Municipio de Guayape



- Límite Municipal
- Límite Aldea



Preparado para: Fundación Vida  
Editado por: J.C. Molina

Fuente: SINIT, PAAR, 2003

## **LIMITES TERRITORIALES**

El Municipio de Guayape pertenece al Departamento de Olancho y se encuentra ubicado a unos 90 kilómetros al Norte de Tegucigalpa., Sus límites geográficos son:

Al norte con los municipios de Yocón y El Rosario,

Al sur con Guaimaca y Orica,

Al este con Salamá y Concordia

Al oeste con Orica y un pequeño tramo con Marale.

De esta manera es un municipio limítrofe con Francisco Morazán.

## **EXTENSIÓN TERRITORIAL**

Su extensión territorial es de 422.5 Km<sup>2</sup>

## **ALTURA DEL MUNICIPIO**

Con una altitud promedio de 805 m.s.n.m.

## **COORDENADAS**

Coordenadas 14°43 0" N, 86°50 0" W

En decimal 14.716667°, - 86.833333

## DESGLOSE DE ALDEAS, CASERÍOS Y COLONIAS

	ALDEAS		CASERÍOS	BARRIOS
01	GUAYAPE	001	GUAYAPE	11 BARRIOS
01	GUAYAPE	003	BUENOS AIRES O LAS IGUANAS	
02	COYOLES	001	COYOLES	
02	COYOLES	004	LOS NARANJOS	
03	EL COYOL	001	EL COYOL	4 BARRIOS
03	EL COYOL	005	LA PEÑA	
03	EL COYOL	006	LA ROSA	
03	EL COYOL	007	LAGUNA DEL CARRIZAL	
03	EL COYOL	013	LOS TÁBANOS O EL CARRIZAL	
03	EL COYOL	014	PORTILLO DE LAS LAGUNAS	
03	EL COYOL	015	QUEBRADA GRANDE	
03	EL COYOL	016	SABANA BONITA	
03	EL COYOL	017	SABANA DE LA BOCA	
03	EL COYOL	018	YORITO	
04	EL COYOLAR	001	EL COYOLAR	
04	EL COYOLAR	004	EL CONVENTO	
04	EL COYOLAR	007	EL SALITRE	
04	EL COYOLAR	006	BELLA VISTA	
04	EL COYOLAR	008	LAS MARIMBAS	
04	EL COYOLAR	009	LAS TALANQUERAS	
04	EL COYOLAR	010	SABANA DE EN MEDIO	
04	EL COYOLAR	011	VILLA REAL	
05	EL PARAÍSO	001	EL PARAÍSO	
05	EL PARAÍSO	002	CHAGÜITE PRIETO	
05	EL PARAÍSO	004	ESCONDE LA PIEDRA	
05	EL PARAÍSO	008	EL FRIJOLIO	
06	EL PASO DE LA HOYA	001	EL PASO DE LA HOYA	
06	EL PASO DE LA HOYA	002	EL CHAGUITÓN	

06	EL PASO DE LA HOYA	007	POLONIO	
06	EL PASO DE LA HOYA	010	LA PITA	
06	EL PASO DE LA HOYA	012	CAÑAS 1	
07	EL RODEO	001	EL RODEO	
07	EL RODEO	002	CUCHILLA ALTA	
07	EL RODEO	003	CHAGUITÓN	
07	EL RODEO	004	LA CUMBRE	
07	EL RODEO	006	LA VEGA	
07	EL RODEO	008	SAN JERÓNIMO	
08	JUCURUNCA	002	CABLOTILLOS	
08	JUCURUNCA	003	QUEBRADA DE MONTE	
09	LA CONCEPCIÓN	001	LA CONCEPCIÓN	
09	LA CONCEPCIÓN	004	CONCEPCIÓN ARRIBA O LA CRUZ	
09	LA CONCEPCIÓN	005	LA ESPERANZA O MI NUEVA ESPERANZA	
09	LA CONCEPCIÓN	006	GUADALUPE	
09	LA CONCEPCIÓN	007	LOS TABLONES	
09	LA CONCEPCIÓN	011	TERREROS BLANCOS	
09	LA CONCEPCIÓN	012	LA ZACATERA	
10	MONTE GRANDE	001	MONTE GRANDE	
10	MONTE GRANDE	003	EL TERRERO	
10	MONTE GRANDE	004	EL ZURZULAR	
10	MONTE GRANDE	005	LA ARENA	
10	MONTE GRANDE	006	LA CAÑADA	
10	MONTE GRANDE	007	LA TRINIDAD	
10	MONTE GRANDE	008	LAS MARIPOSAS	
10	MONTE GRANDE	009	LOS CHUTES	
10	MONTE GRANDE	010	LOS GUAYABOS	
10	MONTE GRANDE	011	LOS HIGOS	
10	MONTE GRANDE	013	PORTILLO EL AGUACATE	
10	MONTE GRANDE	014	VILLA LOS PINARES O EL OCOTILLAL	

10	MONTE GRANDE	015	CUCHILLA DE GALINDO O BUENOS AIRES	
11	SAN JOSÉ	001	SAN JOSÉ	
11	SAN JOSÉ	002	CAINGALA	
11	SAN JOSÉ	004	EL CALICHITO	
11	SAN JOSÉ	005	EL JICARITO	
11	SAN JOSÉ	009	NAVARRO	
12	SANTA CRUZ DE GUAYAPE	001	SANTA CRUZ DE GUAYAPE	13 BARRIOS
13	SUYAPITA	001	SUYAPITA	
14	TABLONCITOS	001	TABLONCITOS	
15	VALLECITO	002	BAÑADEROS	
15	VALLECITO	004	CUERO DE TORO	
15	VALLECITO	006	LA ESPERANZA	
15	VALLECITO	008	LAS CAÑADAS	
15	VALLECITO	009	PIEDRAS NEGRAS O GUALIQUEMAL	
15	VALLECITO	010	PUEBLO NUEVO	
15	VALLECITO	011	TERRERITOS	
15	VALLECITO	013	JARALES	
15	VALLECITO	014	LA PEÑA	



## ZONIFICACIÓN DEL MUNICIPIO DE GUAYAPE, OLANCHO

No.	Zona # 1 Nombre y tipo de comunidad	Zona # 2 Nombre y tipo de comunidad	Zona # 3 Nombre y tipo de comunidad	Zona # 4 Nombre y tipo de comunidad	Zona # 5 Nombre y tipo de comunidad	Zona # 6 Nombre y tipo de comunidad
1	GUAYAPE	EL RODEO	MONTE GRANDE	EL COYOL	EL COYOLAR	LA CONCEPCIÓN
2	SANTA CRUZ	LA VEGA	EL SURSULAR	YORITO	EL CONVENTO	LA GUADALUPE
3	SUYAPITA	PUEBLO NUEVO	PINARES	QUEBRADA GRANDE	VELLA VISTA	TERREROS BLANCOS
4	TABLONCITOS	VALLECITOS	LA TRINIDAD	LA ROSA	VILLA REAL	LA CRUZ
5	EL PARAÍSO	SAN JERÓNIMO	LAS MARIPOSAS	EL CARRIZAL		SACATERAS
6	LOS TABLONES	SAN JOSÉ	TERRERITOS	EL SALITRE		PASO DE LA HOYA
7	CAIGALA		LAS ARENAS	SABANA BONITA		
8			LA CAÑADA			
9			LOS GUAYABOS			

## CONTEXTO BIOFÍSICO

### Características Físicas

#### CONTEXTO BIOFÍSICO.

#### I.3 CARACTERÍSTICAS FÍSICAS

- **Topografía del municipio**

En la topografía del territorio del municipio Guayape se distinguen tres unidades territoriales: Montaña, Intermontaña o Pie de Montaña y Valles.

**Unidad de Montaña:** La parte alta del municipio se encuentra localizada principalmente al norte donde colinda con el Refugio de Vida Silvestre el Armado y al sur colinda con la reserva Biológica de Misoco.

**Unidad de Intermontaña:** Esta unidad está conformada por laderas de pie de montaña, cubriendo la mayor parte del territorio municipal.

**Unidad de los Valles:** Se localizan en la franja central con pendientes promedio de 28%, recorrida por el río Guayape de oeste a este y es donde se encuentran localizadas la mayor cantidad de asentamientos humanos y los dos que cuentan con mayor población.

- **Principales ríos y quebradas que la cruzan**

El principal río que recorre el territorio es el Guayape, este río nace en montaña de Yerba Buena, al norte del departamento de Francisco Morazán, con el nombre de Guarabuqui, el río Guayape, junto con el Guayambre, el Jala y otros de menor caudal, forman el río Patuca, que desemboca en el océano atlántico.

Hay variedad de ríos y quebradas entre los principales están: río Jutiapa, río del Boquerón, río Vallecito, río de en medio, río san jerónimo y río Jibarito, quebradas más importantes: La Loma, Chaguitosa, Capulín, Zapotillo, Zapote, los Pozos, Calderón, Orica, Frijolillo, La Bolsa, Agua Amarilla, La Jagua, Danto, La Lima, El Tule y la Tía Chana, también existen otras microcuencas que no dejan de ser importantes tales como: Caña Brava, Los Chiqueros, Salto La Leona,

Maneaderos, El Salto, La Ahumadera, Las Méndez, Las Piñuelas, El Guanco, El Yaguala, Las Mariposas, El Carrizal y el Bijagual.

- **Clima Predominante**

**Clima Lluvioso de Altura (Vx):** Este es subclima intramontano que corresponde a la parte central del país, especialmente inmediatamente al norte del parteaguas continental y se extiende desde la frontera con Guatemala hasta la de Nicaragua, con interrupciones en la parte norte del departamento de Francisco Morazán y el Suroeste de Olancho. Los meses más lluviosos en este tipo de clima son Junio y Septiembre, siendo los más secos febrero y marzo.

**Clima poco lluvioso con invierno Seco (Yx):** Abarca una Zona grande que cubre casi toda la sección norte del departamento de Francisco Morazán y noroeste del Paraíso, los meses más lluviosos son junio y octubre.

- **Tipos de suelos**

**Suelos Sulaco:** Son suelos relativamente bien avenados, derivados de caliza y mármol, relieve escarpado con pendientes de más de 60%, con afloramiento rocosos y precipicios.

**Suelos Orica (Or):** Estos son suelos poco profundos, moderadamente bien drenados y erosionados, con pendiente del 25%, pero existen áreas con mayor porcentaje de pendiente, de relieve escarpado a fuertemente escarpado, sin piedra superficial, sin afloramiento rocosos, pero si con excesiva cantidad de grava sobre la superficie, desarrollados sobre rocas metamórficas principalmente de esquistos Cacaguapa, cubiertos con bosque de pinar.

**Suelos Chandala (Cha):** Son suelos poco profundos con 23 cm. De profundidad efectiva, bien drenados, moderadamente erosionados, bien drenados, con pendientes de 55% y con relieve fuertemente escarpado, desarrollados de rocas sedimentarias constituidas principalmente por lutitas, areniscas mezcladas con calizas, fuertemente pedregosos, ocupados actualmente con bosques de pino, granos básicos, pastos y matorrales.

**Suelos de los Valles (S.V.):** De esta clase de tierra se describen dos tipos de suelos, los cuales son: Suelos del Valle (aluvial reciente de inundación) que son suelos profundos perfectamente drenados, texturas gruesas, ligeramente erosionados, pendiente del 2%, relieve plano, sin piedras sobre la superficie, formados por sedimentos aluviales, de diferente naturaleza, ocupados con matorrales, pastos naturales y mejorados.

**Suelos Jacaleapa:** Estos suelos son bien avenados, poco profundos, derivados de esquistos, en relieve escarpado, con pendientes del 20 al 40%. Están asociados con los suelos Orica.



## **Principales zonas de vida**

### **Describir principales microcuencas**

Entre las microcuencas más importantes que recorren el municipio se encuentran : Caña Brava, Los Chiqueros, Salto La Leona, Maneaderos, El Salto, La Ahumadera, Las Méndez, Las Piñuelas, El Guanco, El Yaguala, Las Mariposas, El Carrizal y el Bijagual.

### **Áreas protegidas**

#### **Refugio de Vida Silvestre el Armado**

Refugio de Vida Silvestre se define como un área para asegurar la sobrevivencia y la recuperación de poblaciones de especies y hábitad considerados raros, amenazados o en peligro de extinción. Este bosque nublado es un área protegida, que representa una unidad ecológica indivisible y está comprendida entre tres municipios; posee un área total de 7,000 ha. De las cuales 3,500 ha. Corresponden a la zona núcleo y las otras 3,500 ha. Pertenecen a la zona de amortiguamiento. Estas áreas están distribuidas en los tres municipios de la manera siguiente: 63.07% corresponde al municipio de Guayape, 0.36 al municipio de El Rosario y el 36.57% al municipio de Yocón.

## **I.4 CARACTERÍSTICAS BIOLÓGICAS**

**La Reserva Biológica de Misoco:** Conocida también con el nombre de Cerro el Volcán, creada como tal bajo el decreto número 87-87 el día seis de junio de 1987.

Misoco es de mucha importancia ya que abastece de agua potable a aproximadamente a 25 comunidades que se encuentran en la zona cercana. Cuenta con una variedad de ecosistemas, siendo el que más abarca mayor parte de su territorio el bosque tropical siempre verde latifoliado montano superior, caracterizando por pertenecer a los primeros niveles del bosque nublado contando con una gran variedad de vegetación principalmente de roble y encino; en el siguiente mapa se puede observar la distribución de este ecosistema, así como del resto que conforman. Contamos con el área protegida Reserva Forestal y vida silvestre el ARMADO.

### **Tipo de vegetación predominante**

El 85% de la cobertura boscosa del municipio de Guayape está compuesta de bosque de pino. Se establece que los bosques de pino presentan diferentes condiciones, que van desde zonas de regeneración natural, hasta bosque joven y bosque en condiciones productivas. El bosque joven y de regeneración natural se calcula en 65%

El bosque de hoja ancha cubre apenas un 4% del área y se concentra, principalmente en el Refugio de Vida Silvestre el Armado y la reserva Biológica de Misoco.

### **Fauna**

#### **No encontramos exacta mente información real. Minería**

Guayape posee un gran potencial minero, llegando a tener en el pasado 9 concesiones mineras por medio de empresas Estado Unidenses y Canadienses, en la actualidad existen tres concesiones en tierras privadas denominadas Jicarito I, II y Cacao de las cuales se extrae óxido de Hierro, las concesiones antes mencionadas están ubicadas al sur de la aldea de San José.

El río Guayape y las quebradas adyacentes contienen arenas auríferas (oro revuelto con arena), algunos pobladores de las aldeas de San José, El Paraíso, Tablones y del casco urbano de Guayape dedican parte de su tiempo a la explotación artesanal.

Algunos estudios realizados demuestran que en el subsuelo de Guayape existe plata y últimamente se descubrió barita la cual se ha pretendido explotar artesanalmente.

## **I.5 CARACTERÍSTICAS SOCIALES**

Una de las características del municipio de Guayape es la variedad de organizaciones sociales, socioculturales, tradiciones y costumbres. A medida que pasas el tiempo alguna de estas tradiciones han ido desapareciendo ya que no se practican con frecuencia y poco a poco se pierden aquellas más valiosas para sus antepasados entre las organizaciones que más predominan en el municipio se encuentran los patronatos comunales constituidos por medio de asambleas comunitarias y aprobados por la corporación municipal mediante punto de acta para dar reconocimiento y responsabilidad de velar por el desarrollo de cada comunidad.

### **Otras organizaciones presentes en el municipio son:**

- Junta administradora de agua
- Sociedad de padres de familia
- Cooperativas agroforestales
- Grupos juveniles
- Comité de transparencia(comisionado municipal)
- Patronatos
- Directiva deportiva de futbol

### **Costumbres**

Guayape es un pueblo donde sus pobladores están muy apegados a sus costumbres podemos mencionar algunas como:

Jugar el futbol por las tardes y fines de semana.

Ir a misas los domingos y días festivos.

Jugar a las cartas.

Tomar café por la mañana y por tarde.

### **Eclesiástico:**

En cuanto a la religión la iglesia católica es la que tiene mayoría de feligreses a nivel municipal y en menor escala la iglesia evangélica que está representada por la iglesia Filadelfia Primitiva, Sinaí, Pentecostal Unida etc.

En el sector político existe representación de partidos políticos legalmente constituidos en el país entre ellos: Partido Nacional, Libertad y Refundación, Liberal. Siendo el partido nacional y el partido libertad y refundación quienes cuentan con el mayor número de adeptos, en la misma tendencia del resto del país.

Existen pocos lugares de recreación una área verde municipal ofrece un lugar de esparcimiento donde se practica el futbol siendo la principal forma preferida por la población y el rio Guayape que también nos ofrece un lugar de esparcimiento y de diversión para hombre, mujeres, jóvenes y niños. Un parque central donde se recrean por las tardes los hombres con sus juegos tradicionales naipe (casino).

### **Tradiciones**

**Entre las tradiciones en nuestro municipio podemos destacar las siguientes:**

Ferias patronales

Procesiones

Mojiganga.

Dramatización en semana santa.

Música de banda y de marimba.

Alboradas

Celebrar los novenarios a difuntos

Rezan

Vigilias cristianas evangélicas

### **Valores**

Los valores que más se destacan en la población de nuestro municipio son:

La Hospitalidad.

La Honradez.

El Respeto entre sus Habitantes.

La Solidaridad.

La Bondad.

### **Patrimonio Histórico**

Iglesia Católica construida por los españoles

Objetos Arqueológicos encontrados en Guayape (vasijas de barro, objetos de cocina, herramientas de caza utilizados por los indígenas entre otros, todo esto encontrado en las cuevas de maneaderos.

### **Principales religiones.**

Las principales religiones de nuestro municipio son:

La Religión Católica

Religión Evangélica

### **Juegos tradicionales:**

En la actualidad nuestro municipio aún conserva los juegos tradicionales que se realizan en las ferias patronales y otras celebraciones del año. Entre los más populares podemos destacar:

Carreras de cinta (burros y caballos)

Los maúles

Bolar cometas

Carrera de encostalados

Trapiche

Trompo

Juego esconder la faja

El Huevo y la cuchara

Libre

### **En las ferias se realizan diversas actividades entre ellas:**

Alboradas por las mañanas

Quema de pólvora

Procesiones con acompañamiento de música de banda

Mojigangas

Misas

Vigilias

Juegos tradicionales  
Encuentros deportivos  
Noches culturales  
Fiestas bailables

**En la feria en honor a san Juan Bautista**

**Otras Celebraciones**

Celebran rezos del novenario de difuntos  
Celebran el aniversario de la fundación de las colonias y barrios del municipio.  
Se celebran las fiestas patrias  
Se celebra el aniversario de los centros educativos.  
Celebraciones navideñas  
Se celebra el día de la biblia.

## **JUSTIFICACIÓN.**

Importancia de la Formulación del Plan. La planificación juega un papel importante en la vida de cada individuo, por tal razón consideramos que es una pieza fundamental para el desarrollo en cualquier área de la vida, por lo que es de suma importancia la creación de un Plan de Desarrollo Municipal.

El plan de desarrollo municipal con enfoque de participación comunitaria es la herramienta fundamental para el desarrollo local del municipio., fortaleciendo la gestión local considerando decisiones que inciden en las condiciones de calidad de vida de los habitantes mediante la participación y el empoderamiento serán la inspiración para el desarrollo local.

El nivel de participación alcanzado en la elaboración, partiendo de la identificación y capacitación de los líderes comunitarios, quienes asumieron la responsabilidad en la facilitación y elaboración de la línea base y de los Planes de Desarrollo Comunitario PDC que fueron capacitados por los Técnicos Municipales.

### **Beneficiarios**

Según datos Levantados por la ficha FOCAL el total de la población es de 10,696 de lo cual hay hombres 5,270 y 5,426 mujeres. Existe un promedio de 4 personas por vivienda y la densidad poblacional es de 25 P/Km<sup>2</sup>.

### **Socioeconómicos A Mejorar.**

Este documento contiene los ejes temáticos que se desglosan de los objetivos de Desarrollo Sostenibles como líneas estratégicas, siendo estas consideradas prioridades para el municipio al 2023 en las áreas de:

- Ordenamiento Territorial
- Salud y Nutrición
- Educación.
- Recursos Naturales y Ambiente.
- Grupos vulnerables Niñez.
- Grupo Vulnerable Juventud
- Grupo Vulnerable Mujer.
- Grupo Vulnerable tercera Edad.
- Vivienda.
- Agua y Saneamiento

- Economía
- Seguridad Alimentaria.
- Tierra.
- Participación.
- Seguridad Ciudadana.
- Infraestructura Social.
- Turismo.

### **Principales efectos e impactos en la población con los temas que se impulsaran.**

Para el año 2024 se pretende impulsar la Economía Local, desarrollando procesos de transformación en el municipio con un sistema de educación, salud y seguridad eficiente, transparente, modelo de gestión en infraestructura social básica, innovando e impulsando la cultura turística.

De igual forma se pretende elaborar un Plan Estratégico de Educación, Salud, Infraestructura básica-Agua y Saneamiento, aplicación de leyes y una cultura turística para ser ejecutado en todo el municipio, revisando y actualizando el Plan Estratégico.

En donde se va impulsar un plan de manejo integral para todo el territorio del municipio, contando con las edificaciones que cumplan las normativas técnicas o requeridas impulsando las áreas de Salud, Educación, Vías de comunicación y recreativas.

Contando con la participación de toda la población en los diferentes procesos de Planificación, formación, ejecución y auditoria social en todas las líneas de desarrollo definiendo planes de acción para la prevención de violencia y rehabilitación en el municipio.

Por todas estas acciones que se pretenden realizar al 2024, son justificadas todas estas referentes a todos los ejes temáticos, contemplados en el documento denominado Plan de Desarrollo Municipal (PDM) 2020 – 2024.

### **Quienes se beneficiarán con el plan.**

La puesta en marcha de este plan beneficia a todas las comunidades y por consiguiente a sus habitantes; Particularmente aquellos proyectos que tienen dimensión de estratégicos. También hay proyectos que son focalizados en grupos y de forma individual que impactan de manera indirecta sobre otras personas.



Debe manifestarse que la particularidad que tiene este plan en su construcción es que fue totalmente participativo con todas las ideas plasmadas corresponden al sentir y pensar de los involucrados y beneficiarios, teniendo esta característica el plan; las decisiones y proyectos deben ser participativos e incluyentes convirtiéndose el gobierno local en facilitadores de los procesos, acompañantes de las diferentes acciones que se emprendan en las comunidades a través de las diferentes instancias que controlan y dan seguimiento a la planificación.

### **Cantidad de Beneficiarios Directos e Indirectos.**

10,696 la población que se beneficiara de manera indirecta, son 1 o 2 beneficiarios por cada uno de los beneficiarios directos.

Existe un promedio de 4 personas por vivienda divididos en 6 zonas territoriales.

### **Como se beneficiarán.**

Serán beneficiados de manera directa o indirecta a través del acceso y gestión a los proyectos de manera individual y el resto es beneficiado de manera indirecta como en aspectos de viabilidad.

### **Nivel de participación de los beneficiarios en el proceso.**

Una de las formas más eficaces de participación lo tiene de manera precisa los pobladores de las comunidades en primer lugar como miembros de las organizaciones con su participación en la gestión, proporción o facilitación de información en la identificación de sus proyectos y la priorización de los mismos.

### **Ejecución.**

Participan de manera directa en la ejecución de los proyectos identificados y priorizados aprobados por las autoridades esta población también se convierte en administradores de los recursos necesarios humanos y administrativos los diferentes métodos aplicados permiten llevar el control de los tiempos y los recursos; la misma población participante les da seguimiento a los proyectos priorizados en los diferentes niveles comunitario y la relación con la autoridad municipal.

## **Metodología.**

El método aplicado en este trabajo utilizado por la Alcaldía Municipal de Guayape consiste en la solicitud de la herramienta presente para ser presentado a la Secretaría de Gobernación, Justicia y Descentralización (SGJD) para que sea incluido en el Programa de Fortalecimiento a las Capacidades Locales (FOCAL), por haber obtenido una respuesta positiva, El municipio de Guayape en su conjunto mostro un gran interés en el desarrollo del proyecto, asignando a la **Unidad Técnica**, quien asigno un técnico para participar en el taller de inducción impartido por la Cooperación Japonesa-JICA y la Secretaria de Gobernación, posteriormente se involucraron los técnicos municipales en las jornadas de trabajo de manera específica, bonificados por la Alcaldía Municipal. Luego de participar en el proceso de inducción se presentó la propuesta a la Corporación Municipal el cual fue aprobado con el objetivo presupuesto para dar inicio con este proyecto; elaboramos el Plan de Trabajo y llevamos a cabo la selección de los líderes comunitarios, con el apoyo de la Alcaldía Municipal, quienes de acuerdo a 10 profesionales para el levantamiento de la información de casa a casa Atravez de una boleta, Apoyados por el técnico Municipal. Se contrataron dos profesionales elaboraron los mapas censales de las comunidades, llenaron los cuadros de identificación de viviendas, se recolectaron datos básicos de la comunidad. Para emprender el proceso se desarrolló la metodología en las siguientes fases:

**Fase 1:** Levantamiento de la información

**Fase 2:** Digitación de la información

**Fase 3:** Diseño y organización:

### **Diagramación del diseño del instrumento.**

- ✓ Preparación de boleta
- ✓ Selección de recursos
- ✓ Levantamiento de la información
- ✓ Revisión de la propuesta metodológica y los
- ✓ Indicadores
- ✓ Asignación de Técnico Municipal
- ✓ Preparación de material para capacitación
- ✓ Capacitación al equipo técnico Municipal – facilitador

**Fase 4:** Promoción e Inducción:

- ✓ Socialización y Concertación metodológico con las y los miembros de la corporación Municipal Autorización y Firma de la Carta de compromisos
- ✓ Selección de líderes comunitarios para participar del proceso de levantamiento.
- ✓ Capacitación metodológica y concertación de compromisos con líderes comunitarios.
- ✓ Preparación de los croquis y listado de jefes (as) por cada uno de los hogares por comunidad.
- ✓ Realizar asambleas comunitarias para socializar el proceso y motivar a la población.
- ✓ Recolección de información con personas que conocen la historia propia del Municipio.

#### **Fase 5: Levantamiento**

- ✓ Invitación para reunión con el equipo comunitario para la distribución geográfica de trabajo (esta se hace de acuerdo al mapa censal).
- ✓ Líderes comunitarios realizan jornadas de levantamiento de boletas (una por familia) y llenado de formatos de información secundaria.
- ✓ Revisión de boletas levantadas, los líderes comunitarios preparan paquetes y entregan al facilitador.
- ✓ El Facilitador Municipal supervisa y da seguimiento.
- ✓ El Facilitador revisa resultados y hace el control de calidad de las boletas levantadas.
- ✓ Revisión final y preparación de paquete de la comunidad listo para digitalizar.

#### **Fase 6: Tabulación y análisis**

El Facilitador Municipal revisa y ordena las boletas e información levantada por comunidad

- ✓ Trabajo en proceso de la tabulación de boletas en un programa especial con la cooperación de Técnicos de la Municipalidad.
- ✓ Este programa refleja los datos estadísticos en cada una de las variables de la boleta. Preparación y revisión de cuadros de salida.
- ✓ Elaboración cuadro de línea base.
- ✓ Análisis de resultados y elaboración del borrador de informe final.

#### **Fase 7: Validación, Socialización, Edición y Transferencia (EN PROCESO)**

- ✓ Validación de resultados
- ✓ Corrección, revisión y estilo del informe.
- ✓ Edición del documento.

- ✓ En cabildo abierto socialización y entrega de documento a la Corporación Municipal, y a los líderes comunitarios.

### **Vivencia de lo que se hizo en los talleres**

Las y los participantes en su llegada fueron inscritos en formatos para evidenciar su participación de manera activa y deliberante opinan la importancia que tiene el desarrollo del proceso de capacitación el cual les permite exponer sus propias ideas analizando, reflexionando sobre las necesidades existentes.

### **Productos que se obtuvieron para conformar el plan**

En el proceso para la construcción de los planes comunitarios se obtuvo información básica sobre los proyectos que desean que se hagan realidad seleccionando cada uno de acuerdo a las áreas o ejes temáticos presentados, y la priorización de los mismos de acuerdo a las oportunidades posteriormente en las jornadas donde se trabajó los planes zonales territoriales la priorización por zonas, el trabajo sobre las líneas estratégicas y la visión compartida, las asambleas se llevaron a cabo por zonas con la participación de líderes y miembros representantes de instituciones.

### **Periodo**

Periodo en que se pretende ejecutar el plan, El periodo comprende del 2020 al 2024

### **Resumen estimado por el tiempo de ejecución del plan.**

El presente Plan de Desarrollo está contemplado a ejecutarse en un periodo de cinco (5) años del 2020 al 2024, dentro de este termino de tiempo se ha contemplado los proyectos por tema, determinando la inversión aproximada por año.

### **Establecer los proyectos a ejecutar por periodo**

Hacer un cronograma con el tiempo estimado para la ejecución del plan. Establecer los proyectos a ejecutar por período según sus prioridades. El presente Plan de Desarrollo Municipal está contemplado ejecutarse en un periodo de cinco (5) años del 2020 al 2024, dentro de este termino de tiempo se ha contemplado los proyectos por eje, determinado la inversión aproximada por año.

## **ANÁLISIS DE LOS PRINCIPALES INDICADORES SOCIOECONÓMICOS**

El presente análisis se realizó sobre la base de los resultados obtenidos de la encuesta censal levantada en forma participativa por los líderes comunitarios, por tanto son datos que muestran el comportamiento de dichos indicadores conforme a la información brindada por los jefes de hogares del municipio de Guayape y comprobada mediante cartografía actualizada por los propios líderes y las supervisiones, controles de calidad establecidos por el equipo técnico facilitador y la coordinación general de este proyecto. Para efectos de establecer la situación del municipio, el análisis se realizó en forma comparativa con las metas previstas en los Objetivos Desarrollo Sostenible (ODS) y Plan de Nación.

### **Principales Indicadores**

#### **Población**

##### **Población total**

Guayape cuenta con una población total de 10,696 de lo cual hay hombres 5,270 y 5,426 mujeres.

##### **Promedio de personas por vivienda**

Un Promedio de 4 personas por Viviendas.

##### **Clasificación de personas por rangos de edades y sexo.**

En el siguiente cuadro puede observarse el comportamiento de la población por rango de edades y su clasificación por sexo, donde se muestra una predominancia en el rango de 7 a 12 años, seguido del rango de 31 a 40 años seguido del rango o de 41 a 50 años; y por último lo que muestra una población relativamente joven que está demandando nuevas fuentes de trabajo y nuevos servicios públicos, entre otros aspectos.

**Cuadro 4.1. Población Clasificada por Rangos de Edades.**

Edad en Rangos		No. Personas		Clasificación por género			
Orden	Descripción	Cantidad	%	Hombres	%	Mujeres	%
1	Menores de 1 año	108	1.01	59	1.12	49	0.90
2	De 1 a 4 años	1012	9.46	540	10.25	472	8.70
3	De 5 a 6 años	489	4.57	259	4.91	230	4.24
4	De 7 a 12 años	1441	13.47	730	13.85	711	13.10
5	De 13 a 15 años	744	6.96	378	7.17	366	6.75
6	De 16 a 18 años	771	7.21	425	8.06	346	6.38
7	De 19 a 23 años	940	8.79	471	8.94	469	8.64
8	De 24 a 30 años	984	9.20	469	8.90	515	9.49
9	De 31 a 40 años	1364	12.75	611	11.59	753	13.88
10	De 41 a 50 años	1129	10.56	510	9.68	619	11.41
11	De 51 a 64 años	954	8.92	450	8.54	504	9.29
12	De 65 años y mas	760	7.11	368	6.98	392	7.22
<b>Total</b>		<b>10696</b>		<b>5270</b>		<b>5426</b>	

Fuente: Elaboración propia con base a censo línea base levantado en el municipio

A nivel global existen más personas del sexo femenino, aunque la diferencia es mínima, y en los rangos entre las edades de 7-12 años, hay mayor predominancia de niños(as). En la fuerza laboral predominan los rangos ubicados entre 19 hasta 40 años

### **Comportamiento Migratorio:**

Muchas personas deciden emigrar a diferentes países para mejorar la calidad de vida de sus familias. La mayor parte de los inmigrantes son hombres y por lo general éstos emigran a los Estados Unidos y España en busca de oportunidades de empleos y generar ingresos para sus familias.

Según datos de la frecuencia simple han emigrado un total de 701 personas siendo un porcentaje de 24.24 %, dicha frecuencia no especifica cuantos hombres ni cuantas mujeres ha emigrado, ni a qué país o región de Honduras.

## Salud

### **Acceso de la población a los servicios de Salud:**

El municipio de Guayape, un 95% de la población es atendida en los diferentes centros de salud que existen en el municipio, en el cual es un dato aceptable, tomando en cuenta que existe un porcentaje de personas que son atendidas en clínicas u hospitales de las diferentes ciudades del país.

### **Opinión de la calidad de los servicios de Salud**

Según la opinión de la población, sobre los servicios de calidad en relación a salud, son regulares en nuestro municipio, ya que en algunas comunidades, los habitantes recorren largas distancias para llegar al centro de salud más cercano y la mayoría de veces no encuentran al médico asignado, ni medicamentos.

### **Situación de la salud reproductiva**

En el municipio de Guayape hay aproximadamente 2891 personas en edad reproductiva, de las cuales 918 personas usan algún método anticonceptivo con sus parejas, 117 mujeres que han sido operadas y 1968 que no usan ningún método anticonceptivo.

**Cuadro 4.2. Refleja las respuestas de los encuestados con respecto a la planificación familiar y al método que usan.**

<b>Método que utiliza</b>	<b>Cantidad</b>	<b>Porcentaje</b>
<b>Ritmo</b>	29	3.16
<b>DIU</b>	47	35.12
<b>Pastilla</b>	454	49.46
<b>Preservativo</b>	3	0.33
<b>Inyección</b>	254	27.67
<b>Operación</b>	117	12.75
<b>Implante</b>	14	1.53

## Numero de madres solteras existentes

El municipio de Guayape cuenta con un número de 153 madres solteras.

## Número de Niños que nacieron el año pasado

Existe un número de 60 nacimientos.

## Frecuencia de quienes atienden los partos

La mayoría de los partos en nuestro municipio son atendidos por. Dos médicos y enfermeras en la Clínica de Materno Infantil en la localidad del municipio, valga decir que dicha clínica le falta equipo para atender algún tipo de emergencia.

Otros son atendidos por médicos en los Hospitales regionales Tegucigalpa o Juticalpa

En el siguiente cuadro podemos observar que mayor parte de los partos son atendidos por médicos, en segundo lugar son atendidos por parteras o enfermeras y una mínima parte son atendidos en clínica privada.

### **Cuadro resumen de quien atendió el parto. Cuadro 4.3**

<i>Lugar</i>	<i>Cantidad</i>	<i>%</i>
<b>Centro de salud</b>	15	26.79
<b>Hospital</b>	27	48.21
<b>Casa</b>	9	16.07
<b>Clínica privada</b>	2	3.57
<b>Clínica materno infantil</b>	2	3.57
<b>Total</b>	55	



## Número de muertes maternas y de niños menores de 5 años

En el año pasado solo se registraron 1 niño que ha fallecido.

### Enfermedades más frecuentes

Las enfermedades de mayor incidencia en la población son chicungunya, **1,943** Personas, 51.00%. Híper tensión arterial **722**, un 18.95%, Dengue clásico con un total de **237**, un 6.22%, personas afectadas, Diarreas una cantidad de **116** personas un 3.04% afectadas 55 discapacitados y por último enfermedades de la piel, tal como puede observarse en el siguiente cuadro.

#	Tipo de Enfermedad	Personas afectadas	Sexo		medico	medico	medico
			M	F	publica	privada	propia
1	Infecciones Respiratorias	159	77	82	157	0	0
2	Dengue Clásico	237	124	113	234	0	0
3	Paludismo	18	8	10	18	0	0
4	Dengue Hemorrágico	32	15	17	32	0	0
5	Chagas	45	23	22	44	1	0
6	ZIKA	114	60	54	112	0	0
7	chicunguya	1943	912	1031	1900	23	0
8	Hipertensión arterial	722	219	503	693	19	0
9	diabetes	173	56	117	169	4	0
10	Asma bronquial	97	39	58	96	1	0
11	epilepsia	20	13	7	20	0	0
12	neumonía	11	7	4	11	0	0
13	Alcoholismo	21	21	0	20	0	0
14	Consumo de drogas	1	1	0	1	0	0
15	Tuberculosis	4	1	3	4	0	0
16	cáncer	0	0	0		0	0
17	Diarreas	116	54	62	105	2	0
18	De La Piel	42	18	24	38	3	0
19	Discapacitados	55	36	19	51	3	0
	<b>Total</b>	<b>3810</b>	1684	2126	3705	56	0

### **IV.3 SERVICIOS BÁSICOS**

#### **Viviendas con agua**

La mayor parte de la población del municipio cuenta con servicios básicos de agua de pozo 11, agua domiciliar 34, agua de río 137, agua de acueducto 2642, agua de llave 54, reservorio de agua lluvia 1627, letrinas, energía eléctrica, recolección de basura, aseo de calles.

La municipalidad considera la atención de este aspecto como urgente pues se trata de servicios que tienen que ver con la vida, la salud y la comodidad de la población, sin embargo los recursos económicos son limitados y no le ha permitido ampliar la cobertura; de igual importancia es contar con un sistema de disposición de excretas que en este municipio de hace por letrina secas o de fosas simples.

Los servicios existentes muestran las siguientes coberturas y comportamientos.

#### **Número de Viviendas con agua por cualquier medio**

La mayor parte de la población de la comunidad recibe agua domiciliar por acueducto, seguido de las personas que acarrear agua de río o quebrada.

<b>MEDIOS POR LOS CUALES RECIBEN AGUA</b>	<b>SI</b>	<b>NO</b>
<b>Agua de Pozo</b>	11	2892
<b>Domiciliar por pozo Comunal</b>	34	2858
<b>Acarrea agua de río o quebrada</b>	137	2755
<b>Por Acueducto</b>	2642	250
<b>Llave publica o Fuente</b>	54	2838
<b>Reservorio de Agua Lluvia</b>	39	2853

#### **Quienes administran el agua**

Los entes encargados de administrar el agua son las juntas de agua existentes en casi todas las comunidades del municipio solo el proyecto de agua purificada lo administra la alcaldía municipal.

En el casco urbano la junta está integrada por 7 miembros electos en una asamblea de cabildo abierto. Referente al tiempo que reciben el servicio, en el caso de los sistemas de acueducto, la mayoría de la población expresa que lo recibe 7 días a la semana en algunos barrios, en otro tres días, y en otros días no llega este servicio se necesita mejorarlo debido a que el número de viviendas aumento y no cuentan con la logística necesaria.

Guayape no cuenta con servicio de alcantarillado

**Viviendas Con Letrinas y quienes la usan:**

En el siguiente cuadro comparativo mostramos cuantas viviendas poseen letrinas y cuantos de estas personas la utilizan de manera adecuada:

Viviendas con letrina / inodoro		Cuantos la usan	
Respuestas	Cantidad	Respuestas	Cantidad
Si	2260	Si	2118
No	632	No	774

**Recolección de Basura y su eficiencia**

Solo en el casco urbano y la comunidad de Santa Cruz del municipio de Guayape, se cuenta con el servicio de recolección de basura el cual está siendo manejado por la alcaldía municipal, según datos de la población, el servicio que brinda los encargados de la recolección es muy eficiente, ya que colabora con la reducción de contaminantes, al recolectar los desechos orgánicos e inorgánicos.

**Aseo de las calles**

El aseo de las calles, lo realiza la empresa de parques y recreaciones de la municipalidad, Unidad Municipal Ambiental (UMA), en conjunto con las Instituciones Educativas y Salud realizan campaña de limpieza periódicamente durante el año.

A continuación se muestra el cuadro que refleja cuantas viviendas reciben el servicio de recolección de la basura y quiénes no. Cuadro 4.7

Recolección de basura Viviendas que reciben el servicio		Cuantos la usan	
Respuesta		Respuestas	Cantidad
Si	2892	Si	1136
		No	1756

## Energía Eléctrica:

### Cantidad de viviendas con Energía Eléctrica o solar

En el municipio de Guayape existe un 54.01% de cobertura de la energía eléctrica y un 45.99% que no cuenta con el servicio, sin embargo se está haciendo gestiones para tener una cobertura mayor y lograr que todas las comunidades cuenten con el servicio.

A continuación se muestra el cuadro que evidencia cuantas viviendas reciben el servicio de energía eléctrica. Cuadro 4.8

Servicio de Energía Eléctrica Viviendas que reciben el servicio		Cuantos la usan	
Respuesta		Respuestas	Cantidad
Si	2892	Si	1562
		No	1330

### Cantidad de días que reciben los servicios básicos

Los servicios en el municipio, comenzando por el de agua se recibe todos los días en la mayoría de barrios y el resto cada dos días, sin embargo se están trabajando para que haya un sistema de muy buena calidad.

En cuanto a la energía, se recibe por lo menos 5 días a la semana debido a que hay bastantes interrupciones de luz hasta por dos días consecutivos.

El servicio de letrina aproximadamente 633 viviendas cuenta con el servicio.

El cuadro siguiente muestra el listado de servicios con que cuenta el municipio, que cantidad lo recibe y que cantidad no lo recibe.

En opinión es importante que Atravez de este levantamiento de NBI Necesidades Básicas Insatisfechas se vayan solventando paso a paso cada una de ellas para una vida Mejor de nuestra gente ya que está en riesgo la salud y la vida de la población

### Cuadro De los Servicios Públicos Existentes en la Comunidad

N°	Servicio Publico	Viviendas Que Lo Reciben	Viviendas Que No Lo Reciben
1	Agua De Pozo Propio	11	2892
2	Agua Domiciliar De Pozo Comunal	34	2,049
3	Acarrea Agua De Rio O Quebrada	137	2858
4	Agua Domiciliar Por Acueducto	2642	2755
5	Agua Llave/Fuente	54	250
6	Reservorio De Agua Lluvia	39	2838
7	Servicio Sanitario	1627	1265
8	Letrina	633	2259
9	Usa letrina	491	774
10	Recolección De Basura	1136	1756
11	Aseo De Calles	1157	1335
12	Energía Eléctrica Domiciliar	1562	1330
13	Teléfono (Hondutel)	37	2855
14	Teléfono(Celular)	1153	1339
15	Alumbrado Publico	1537	1355
16	Mantenimiento De Calles	1091	1801

## **Opinión sobre la calidad de los servicios y que hacer para mejorarlos**

Los servicios públicos que recibe la población del municipio de Guayape, están en condiciones regulares, se necesita un sistema de agua potable con toda la logística necesaria para abastecer satisfactoriamente al municipio, la energía eléctrica no tiene cobertura en la mayoría de las aldeas, el casco urbano no obstante, algunos barrios, el cableado público está sobre cargado debido al crecimiento poblacional; de ahí se deriva la necesidad de mejorar el sistema de energía domiciliar, agregando que algunas comunidades no tienen el servicio; por otra parte existe un porcentaje mayor de viviendas que no tienen letrinas.

Aldeas y caseríos no reciben el servicio de drenaje de aseo, ni aseo de sus calles, en el casco urbano si se recibe el servicio, los camiones recorren solo el casco urbano, por las principales calles. Por tanto, se está trabajando arduamente para poder ofrecer servicios de calidad y poder ofrecerlos a las comunidades que no tienen acceso.

## **4: VIVIENDA.**

### **Comportamiento de la tenencia de la Vivienda y análisis de este comportamiento.**

En el Municipio de Guayape tiene un total de 2892 viviendas. Una de las características predominante en cuanto a viviendas se trata, En cuanto a la tenencia de la vivienda la mayoría de los hogares poseen viviendas propias totalmente pagadas un total **1342**, seguidos de las casas que son cedidas o prestadas con un total de 206 viviendas.

Prestadas esto se da en mayor parte en la zona rural ya que muchas personas y por ultimo las viviendas que son propias pagadas y otras que se están pagando como muestra el siguiente cuadro:

**Ver. Cuadro  
Tenencia de la vivienda**

Tenencia de la Vivienda	Cantidad	%	escritura	pleno	útil
Alquilada	115	3.98			
Prestada	206	7.12			
Propia Pagando	19	0.66			
Propia totalmente pagada	2551	88.21		1342	
<b>Total</b>	<b>2891</b>	<b>99.97%</b>			

**Condiciones de la Vivienda Ocupadas y por que**

En la mayoría de los hogares los problemas en la vivienda son muchos y esto esta correlacionado con los ingresos económicos de las familias, por lo cual en su mayoría, las viviendas se encuentran en buenas condiciones son 2722 Ocupadas de 2892 viviendas existentes, un importante porcentaje se encuentra en condiciones malas y la mayoría en regulares condiciones como se demuestra en el siguiente cuadro:

**Condiciones de las viviendas ocupadas**

Condiciones	Cantidad	%
Buena	906	31.33
Mala	285	9.85
Regular	1701	58.82
<b>Total</b>	<b>2892</b>	<b>100</b>

Comunidad/Barrio	Ocupada.	Desocupada.	Total
Guayape	546	154	700
Santa Cruz	705	163	838
Tabloncitos	63	13	76
Paraíso	62	6	68
Tablones	50	9	59
Suyapita	200	39	239
Monte Grande	43	15	58
Mariposas	36	12	48

<i>convento</i>	54	17	71
<i>Villa Real</i>	34	6	40
<i>coyolar</i>	45	7	52
<i>coyol</i>	207	24	231
<i>El carrizal</i>	22	5	27
<i>La Guadalupe</i>	33	20	53
<i>La Concepción</i>	101	21	122
<i>Terreros Blancos</i>	76	36	112
<i>La cruz</i>	128	27	155
<i>El Rodeo</i>	34	3	37
<i>La vega</i>	34	7	41
<i>otras</i>	283	72	385
<b>Total.</b>	<b>2722</b>	<b>649</b>	<b>3371</b>

Se considera viviendas en condiciones buenas aquellas que no presentan ningún tipo de problemas en su estructura; techos, paredes, pisos etc. o aquellas que ofrecen las condiciones necesarias para vivir.

Las viviendas en condiciones regulares se estimaron aquellas que presentan uno o dos problemas, pero que ofrece condiciones para vivir sin un alto riesgo durante un tiempo determinado, y se consideran viviendas en malas condiciones aquellas que presentan problemas en su estructura a nivel de techo, paredes y pisos.

En cuanto al número de piezas por viviendas los datos muestran una distribución amplia de una pieza, en este caso estamos considerando como pieza una habitación cerrada con las cuatro paredes hasta el techo, incluyendo la cocina, el siguiente cuadro es ilustrativo de este comportamiento.



## Condiciones de las Viviendas desocupadas y porque

En Guayape de 2892 viviendas hay alrededor de 649 casas desocupadas. Las causas pueden ser muchas pero entre las comunes estas: la desintegración familiar, la emigración a otros países que es muy frecuente en nuestro municipio y además hay familias que poseen más de una vivienda y posiblemente la tengan desocupada.

Tipo	Cantidad	%
No tiene repello	1499	51.83
Piso de tierra	196	6.78
Falta de cielo falso	42	1.45
Problemas estructurales	42	1.45
Techo	236	8.16
Ninguno	887	30.67

### Deficiencia más evidente de las viviendas.

Los problemas de vivienda que más aquejan a la población es que las paredes no tienen repello esto se da en mayor parte en el área rural donde las oportunidades de trabajo son más escasas y las personas viven de sus cultivos los cuales muchas veces no pueden cubrir todas las necesidades de sus casas.

Por otro lado 887 viviendas no tienen ningún problema se encuentran en buenas condiciones. Este dato refleja el otro lado de la población de Guayape las que presentan buenos ingresos y con estos pueden solventar las necesidades que presentan sus casas.

## **Educación**

En materia educativa podemos decir que Guayape cuenta con la fortaleza que en todas sus comunidades hay escuelas de Educación Primaria y en la mayoría Centros de Educación Pre-Básica.

La cabecera municipal cuenta con siete Jardines De Niños, nueve kínderes PROHECO, veinte y tres Escuela Primaria, diez escuelas PROHECO, y un Instituto Técnico que cumple con las condiciones óptimas que el educando requiere.

Afortunadamente en nuestro Municipio en su mayoría sus aldeas y Caseríos cuentan con escuela primaria PROHECO, y con personal que cuenta con una logística mínima necesaria para impartir clases, aunque algunas se encuentran en condiciones deplorables por falta (pupitres, mesas, pizarra y material didáctico, entre otros)

Cada escuela cuenta con maestros profesionales en el ramo. El resto de las comunidades, por no tener escuelas, los niños que estudian tienen que desplazarse caminando a otras comunidades cercanas para acceder al servicio con un recorrido de no más de 1 kilómetros.

## **Deserción y Repitencia Escolar**

Nota: Este dato se le pidió a la Distrital N° 10 del municipio y la información de Repitencia y deserción en ese momento dichos datos no se encontraba. De la población total del municipio (10,696 habitantes), 4,397 se encuentra en edad de estudiar es decir que de 4 a 23 años, equivalente al 40.93 % pero los registros indican que son 2,758 que se encuentran estudiando equivalente a un 62.72% y 1,639 no están estudiando equivalente a un 37.28%, de estos 2,267 son varones equivalente un 51.56% y 2,130 son mujeres equivalente a un 48.44%, del total personas estudiando el 58.34% en nivel primario, el 66.32% en nivel básico, en secundaria 61.39% y 0.86% en la universidad. La cantidad de 6942 personas saben leer y escribir y la cantidad de 704 no saben leer ni escribir. La cantidad de 573 estudian secundaria y solo 296 de los que tienen edad de 13 a 15 años. En el siguiente cuadro detalla la población en edad de estudiar de acuerdo en el rango de edad y grado que cursan.

Nota: según padres de familia los motivos por los cuales los niños no están estudiando, es porque no cuentan con los recursos económicos necesarios para cubrir los gastos de la educación de sus hijos, ya que son costeados por los padres de familia.

**Cuadro de distribución según los grados de niños y niñas que están estudiando.**

<b>Grado Académico</b>	<b># de niños en edad de estudiar por grados</b>			<b># de niños que si estudian actualmente</b>		
	M	F	Total	M	F	Total
<b>Pre- Escolar</b>	165	154	319	144	138	282
<b>Primer Grado</b>	166	126	292	139	108	247
<b>Segundo Grado</b>	134	117	251	102	101	203
<b>Tercer Grado</b>	164	145	309	120	122	242
<b>Cuarto Grado</b>	166	165	331	117	131	248
<b>Quinto Grado</b>	216	166	382	148	127	275
<b>Sexto Grado</b>	592	546	1138	182	180	362
<b>Plan Básico</b>	440	424	864	295	278	573
<b>Diversificado</b>	209	252	461	136	147	283
<b>Universidad</b>	15	35	50	13	30	43
<b>Total</b>	<b>2267</b>	<b>2130</b>	<b>4397</b>	<b>1396</b>	<b>1362</b>	<b>2758</b>

### **Cantidad y tasa de analfabetismo**

Según datos de frecuencia simple 748 personas del municipio no saben leer y escribir

La mayoría de las personas que no saben leer ni escribir, provienen de las zonas rurales en donde los recursos económicos son escasos, debido a esto las personas prefieren empezar desde muy temprana edad a trabajar en el campo dejando de lado la educación.

Dichos datos son reflejados en el siguiente cuadro comparativo.

**Cuadro 4.14. Población sabe leer y escribir por rango de edades**

=== A. DATOS DEMOGRÁFICOS ===															
2. Datos de la Familia															
Orden	Descripción	Cantidad	%	Hombres	%	Mujeres	%	Hombres Leen	%	Mujeres Leen	%	Hombres no Leen	%	Mujeres no Leen	%
1	Menores de 1 año	108	1.01	59	1.12	49	0.90								
2	De 1 a 4 años	1012	9.46	540	10.25	472	8.70								
3	De 5 a 6 años	489	4.57	259	4.91	230	4.24	92	2.23	79	1.80	166	14.57	150	14.45
4	De 7 a 12 años	1441	13.47	730	13.85	711	13.10	701	16.99	696	15.87	29	2.55	15	1.45
5	De 13 a 15 años	744	6.96	378	7.17	366	6.75	367	8.89	363	8.28	11	0.97	3	0.29
6	De 16 a 18 años	771	7.21	425	8.06	346	6.38	420	10.18	341	7.78	5	0.44	5	0.48
7	De 19 a 23 años	940	8.79	471	8.94	469	8.64	459	11.12	462	10.54	12	1.05	7	0.67
8	De 24 a 30 años	984	9.20	469	8.90	515	9.49	450	10.91	498	11.36	19	1.67	17	1.64
9	De 31 a 40 años	1364	12.75	611	11.59	753	13.88	557	13.50	715	16.31	54	4.74	38	3.66
10	De 41 a 50 años	1129	10.56	510	9.68	619	11.41	461	11.17	575	13.11	49	4.30	44	4.24
11	De 51 a 64 años	954	8.92	450	8.54	504	9.29	379	9.19	411	9.37	71	6.23	93	8.96
12	De 65 años y mas	760	7.11	368	6.98	392	7.22	239	5.79	245	5.59	129	11.33	147	14.16
Total		10696		5270		5426		4125		4385		545		519	
.12.1 Analfabetismo por rangos de edad															
Orden	Descripción	Cantidad	%												
4	De 7 a 12 años	44	4.14												
5	De 13 a 15 años	14	1.32												
6	De 16 a 18 años	10	0.94												
7	De 19 a 23 años	19	1.79												
8	De 24 a 30 años	36	3.38												
9	De 31 a 40 años	92	8.65												
10	De 41 a 50 años	93	8.74												
11	De 51 a 64 años	164	15.41												
12	De 65 años y mas	276	25.94												
Total		748													

Para efectos del trabajo de levantamiento censal, se consideró la edad escolar en el rango de 7 a 12 años; en este sentido, los resultados obtenidos muestran que 4397 niños y jóvenes se encuentran en este rango de edad de estudiar, de estos 2267 son varones y 2130 son mujeres, 2758 están estudiando, 1639 no están estudiando y el resto no están cursando ningún grado.

## **Material didáctico y tecnología**

La tecnología, en los últimos años, se ha convertido en una necesidad; en el caso de la educación, una buena herramienta para el proceso de enseñanza - aprendizaje.

En nuestro municipio todas las instituciones del casco urbano cuentan con tres laboratorio de Computación en condiciones regulares para atender a la población estudiantil, esto en gran medida ha venido a fortalecer la enseñanza – aprendizaje de los niños y jóvenes que asisten a los centros educativos y que son beneficiados con el servicio.

## **Infraestructura de los Centros Educativos y Recurso Humano**

Los centros educativos de nuestro municipio cuentan con las condiciones regulares de logística esto incluye la infraestructura, el recurso humano y el mobiliario.

Aunque algunas escuelas el mobiliario y su infraestructura se encuentran malas condiciones

## **Comportamiento de las sociedades de padres de familia**

En todos los centros educativos de nuestro municipio existen sociedades de padres de familia, las cuales se eligen al comienzo de cada año lectivo. Su fin primordial es de apoyar al centro educativo en su desarrollo y también como apoyo a los maestros en cuanto actividades pedagógicas.

Su estructura está compuesta de la siguiente manera:

- Presidente
- Vicepresidente
- Secretario
- Tesorero
- Fiscal
- Vocal I
- Vocal II

## **Análisis sobre la situación de los jóvenes y niños en edad escolar**

El municipio Guayape, cuenta con un total de 4397 jóvenes y niños en edad escolar de los cuales solo 2758 están actualmente cursando un grado. Son muchas las razones que existen para que 1639 jóvenes y niños, no estén estudiando, entre los motivos se pueden mencionar las siguientes: desintegración familiar, pobreza extrema, abandono de los padres de familia, irresponsabilidad de los padres de familia, algunos niños y jóvenes tienen que trabajar para el sustento económico de sus familias ya que los padres no cuentan con un empleo que permita suplir las necesidades económicas.

### **Distribución por nivel escolar**

<b>Grado Académico</b>	<b># de niños en edad de estudiar por grados</b>			<b># de niños que si estudian actualmente</b>		
	<b>M</b>	<b>F</b>	<b>Total</b>	<b>M</b>	<b>F</b>	<b>Total</b>
<b>Pre- Escolar</b>	165	154	319	144	138	282
<b>Primer Grado</b>	166	126	292	139	108	247
<b>Segundo Grado</b>	134	117	251	102	101	203
<b>Tercer Grado</b>	164	145	309	120	122	242
<b>Cuarto Grado</b>	166	165	331	117	131	248
<b>Quinto Grado</b>	216	166	382	148	127	275
<b>Sexto Grado</b>	592	546	1138	182	180	362
<b>Plan Básico</b>	440	424	864	295	278	573
<b>Diversificado</b>	209	252	461	136	147	283
<b>Universidad</b>	15	35	50	13	30	43
<b>Total</b>	<b>2267</b>	<b>2130</b>	<b>4397</b>	<b>1396</b>	<b>1362</b>	<b>2758</b>

## Cuántos están estudiando y no estudian

En el siguiente cuadro podemos ver la relación entre los niños en edad de estudiar y los niños que actualmente estudian distribuidos por niveles, desde el nivel Pre-Escolar hasta Nivel Universitario.

**Cuadro 4.16. Distribución según los grados de niños y niñas que están estudiando**

Grado Académico	# de niños que no estudian			
	F	M	Total	%
Pre – escolar	16	21	37	2.27
Primer grado	18	27	45	2.76
Segundo grado	16	32	48	2.94
Tercer grado	23	44	67	4.11
Cuarto grado	34	49	83	5.09
Quinto grado	39	68	107	6.56
Sexto grado	366	410	776	47.58
Plan básico	146	145	291	17.84
Diversificado	105	73	178	10.91
Universidad	5	2	7	0.43
<b>Total</b>	<b>768</b>	<b>871</b>	<b>1639</b>	

## Motivos por los cuales los niños no estudian

Son muchas las razones que existen para que 1639 jóvenes y niños, no estén estudiando.

- Desintegración familiar.
- Pobreza extrema.
- Abandono de los Padres de Familia.
- Irresponsabilidad de los padres de familia.
- Migración

### Igualdad entre los sexos a nivel educativo

La población que actualmente estudia es de 2,758, de los cuales 1396 son hombres equivalente a un 50.62% y un total de 1362 son mujeres equivalente a un 49.38%. Población que estudia o han estudiado es de 2267 y un porcentaje de 51.56% son varones y 2130 con un porcentaje de 48.44 % son mujeres en edad de 5 a 23 años. Esta tendencia es similar a la cantidad de población total ya que son más los hombres que las mujeres en el municipio. El acceso es igual independientemente del género.

Sin embargo las ausencias en época de cosechas son mayores en el género masculino ya que son niños que ayudan a sus padres en agricultura. En el cuadro siguiente muestra la población que estudia desagregada por género, y como puede observarse, existe una relación inversamente proporcional entre la cantidad de estudiantes y el avance en grado educativo, es decir en la medida que avanzas en grados superiores la población disminuye.

<b>Grado</b>	<b>Femenino</b>	<b>%</b>	<b>Masculino</b>	<b>%</b>
Pre- Escolar	138	5.01%	144	5.23%
Primaria	769	27.88%	808	29.30%
Plan Básico	278	10.14%	295	10.70%
Diversificado	147	5.33%	136	4.94%
Universidad	30	1.02%	13	0.45%
<b>Total</b>	1362	49.38%	1396	50.62%



**Cuál es el criterio o costumbre que predomina en el municipio para que se manifieste ese comportamiento**

El municipio de Guayape, las autoridades educativas en conjunto de la alcaldía municipal han fortalecido la cobertura educativa para que todos los niños y jóvenes tengan acceso a la educación y ese comportamiento permite que no haya desigualdad entre los sexos a nivel educativo, sin embargo influye bastante las causas del porque los niños no están estudiando

**Cuadro 4.17. Igualdad Entre Los Sexos En Edad Escolar De 4 a 23 Años**

Edades	En Edad Educativa	%	Estudiando Actualmente	%
De 5 a 6 años	489	11.12	473	
De 7 a 12 años	1449	32.95	1314	
De 13 a 15 años	746	16.97	477	
De 16 a 18 años	771	17.53	317	
De 19 a 23 años	942	21.42	177	

**Cuadro 4.18. Clasificación de Personas en edad escolar (5 a 23 años)**

Sexo	Total de personas	%	Estudian	%	No estudian	%
Femenino	2130		1362		766	
Masculino	2267		1396		865	
Total	4397		2758		1631	

#### **IV. 7 ECONOMÍA:**

La economía en el municipio se mide generalmente por los ingresos que percibe su población, en Guayape 8,424 personas se encuentran en edad de trabajar de (10 años en adelante) equivalente a un 78.41% de la población total. De estas el 48.47% son hombres y un 51.53% son mujeres de ellos trabajan actualmente el 40.52%. Un 30.22% de los hogares que trabajan ganan menos de dos mil lempiras mensuales lo que se considera un nivel muy bajo de ingresos. El 16.29% gana entre 2,001 y 4,000, y solo el 7.57% gana arriba de 4,000 al mes.

#### **Ingresos por Hogares al mes:**

Rango	N° de Hogares	%
Menor de 1000 Lps	1061	37%
De 1001 – 2000 Lps	874	30.22%
De 2001 – 4,000 Lps	471	16.29%
De 4001 – 8,000 Lps	219	7.57%
De 8001 – 12,000 Lps	87	3.01%
De 12001 – 20,000 Lps	93	3.22%
De 20001 – 30,000 Lps	23	0.8%
De 30001 – 50,000 Lps	8	0.28%
Mayores a 50,000 Lps	7	0.69%
<b>Total</b>	<b>2892</b>	<b>100%</b>

#### **Personas con ingresos mensuales según rango y sexo**

Un total de 2803 personas cuentan con ingreso y son varones y un total de 611 son mujeres.

Rango de ingresos	Personas			
	H	%	M	%
Menor de 1000 Lps	1625	57.97	238	38.95
De 1001 – 2000 Lps	741	26.4	137	22.42
De 2001 – 4,000 Lps	210	7.49	45	7.36
De 4001 – 8,000 Lps	152	5.42	99	16.20

De 8001 – 12,000 Lps	46	1.64	45	7.36
De 12001 – 20,000 Lps	22	0.78	41	6.71
De 20001 – 30,000 Lps	5	0.18	3	0.49
De 30001 – 50,000 Lps	1	0.04	0	0
Mayores a 50,000 Lps	1	0.04	3	0.49
<b>Total</b>	<b>2803</b>		<b>611</b>	

Ingresos promedios a nivel de hogares menores a un dólar diario.

De 0 a 2000 = 1935 --- 66.91% -- 28.25 US\$ Diario

De 2001 a 4,000 = 471 -----16.29%.... 84.75 US\$Diario

De 4001 a 8,000 = 219-----7.57%.....9.49 US\$Diario

De 8001 a 20,000 = 180-----6.22%.....395.48 US\$Diario

De 20,001 en adelante = 87-----3%.....564.97 US\$Diario

Ingresos promedio diario individual per cápita de la PEA ocupado

Ingresos < 1000 PEA ocupada 1863 un 54.57% -- --24.58 US\$Diario

Ingresos 1001 a 2000 PEA ocupada 878 un 25.72%-----49.15 US\$Diario

Ingresos 2001 a 4000 PEA ocupada 255 un 7.47%-----98.31 US\$Diario

Ingresos 4001 a 8000 PEA ocupada 251 un 7.35%-----196.61 US\$Diario

Ingresos 8001 a 12,00 PEA ocupada 154 un 4.51%-----458.76 US\$Diario

Ingresos 20,001 y más PEA ocupada 13 un 0.38% -----655.37 US\$Diario

## **Tipos de cultivos que predominan en la producción agrícola**

En el cuadro siguiente refleja los tipos de cultivo y especies pecuarias que existen en el municipio de Guayape, los cuales son la base de la dieta alimenticia de cada hogar y en parte una forma de obtener ingresos en menor escala.

Cuadro 4.19

<b>Tipos de cultivos que predominan en la producción agrícola</b>	<b>Especies existentes pecuarias</b>
<b>Frijol</b>	Vacuno
<b>Maíz</b>	Porcino
<b>Café</b>	Avícola
	Caprino
	Equino
	Piscicultura
	Apicultura

## **Productos**

### **Artesanales que sobresalen**

No contamos en el municipio con este rubro.

### **Que productos agrícolas se industrializan.**

No contamos en el municipio con ningún producto que se industrialice.

### **Servicios que se les brinda a los productores en asistencia técnica**

Se les brinda insumos, fertilizantes por el momento.

## Que capacitación y créditos se ofrecen y por parte de quien

No se obtiene acceso a ningún crédito

## Existencia de agiotistas en el municipio y que tasa de interés cobran, que plazos y que condiciones.

Existen alrededor de unas 3 casa de empeño en el municipio de Guayape las cuales cobran una tasa de interés que va desde un 10% hasta 30% de estas no se llevan un control exacto debido a que la mayoría funciona de forma clandestina.

## TIPO DE INFRAESTRUCTURA PARA LA PRODUCCIÓN EXISTENTE.

En Guayape existen cuatro empresas de transporte, entre ellas tenemos:

Nombre de la empresa	Ruta	Condiciones
Empresa de Transporte Zavala	Guayape a Tegucigalpa	Mala
Empresa de Transporte santa cruceño	Guayape a Juticalpa	Mala
Empresa de Transporte Barahona	Guayape a Guaimaca	Regular
Empresa de Moto taxi	Guayape	Regular

Ambas empresas cumplen con condiciones regulares para atender a la población que utiliza el servicio.

## Condiciones para el Turismo

El municipio de Guayape cuenta con muchas áreas potenciales turísticas pero la falta de interés por parte de las autoridades ha tenido como consecuencia la no explotación de este rubro en nuestra comunidad. Debido a esto tanto la población local como extranjera no conocen nuestro potencial turístico. Sin embargo contamos con algunas condiciones que se pueden aprovechar para el turismo, tales como:

**Reserva forestal y vida silvestre el armado:** está ubicado al norte de nuestro municipio, y a unos 27Km del casco urbano del municipio de Guayape Olancho.

**Su Extensión Territorial:** es un municipio relativamente grande.

**Sus Recursos Naturales:** la zona alta de nuestro municipio es rica en cuanto a su diversidad de especies y Recursos naturales como: caudales de ríos y quebradas.

Todos los productos que se cultivan en nuestro municipio son para el auto consumo al no contar con un mercado de para poder exportarlos e septo la producción de tomates que es transportada al salvador.

### **Fuerza de trabajo que más predomina**

La fuerza de trabajo que más predomina en nuestro municipio es la que está ubicada en el rango de 31-40 años de edad. La población en edad de trabajar del municipio está conformada por 8,424 personas que representa el 78.41% del total de la población; de ésta la población económicamente activa está constituida por 4,396 personas, o sea el 53.18% de la PET; por tanto la población económicamente inactiva está constituida por 4,028 ósea el 47.82%.

Existen diferentes profesiones y oficios, la profesión que sobresale es la de labrador – agricultor, en segundo lugar es jornalero y por último el maestro de primaria, en tanto los oficios más relevantes son: oficios domésticos y ama de casa, agricultores y labradores por cuenta propia, jornaleros, peritos y comerciantes menores.

**Los ingresos** es uno de los aspectos más difíciles de auscultar con la población, en virtud que a nadie le satisface compartir su ingresos, principalmente si se cree que pueden ser Informe final línea base demográfica y socioeconómica, ya que la población considera que podrían ser utilizados para efectos fiscales y tributarios, en el caso del censo que nos ocupa el tema se abordó por dos ángulos a fin de asegurar obtener la información más fidedigna.

**Nivel de empleo** es de 295 empleados equivale al 10.21%, (empleado en sector comercial 4, industrial 1 y 290 sector de servicios.)

### Remesas Familiares:

En nuestro municipio 710 familias reciben remesas de sus familiares que se encuentran fuera del país. En el siguiente cuadro mostramos el rango de las remesas que reciben algunos habitantes de nuestra comunidad.

Rango de remesas	Cantidad	%
0.01-1000	324	45.63
1000.01-2000.00	245	34.51
2000.00 y más.	141	19.86
<b>Total</b>	<b>710</b>	<b>100</b>

### Ajustan los ingresos para alimentar los tres tiempos

La mayoría de los habitantes de nuestra comunidad sus ingresos les ajustan para alimentarse los tres tiempos al día y hay solo una minoría que solo les ajustan para un tiempo. El siguiente cuadro mostramos a más detalle los resultados de este comportamiento.

Nota: con la aclaración que los hogares producen lo básico para que los ingresos le ajusten para alimentarse los 3 tiempos

Tiempo de alimento	Cantidad	%
1 tiempo	76	2.63
2 tiempos	428	14.80
3 tiempos	2,388	82.57
<b>Total</b>	<b>2892</b>	<b>100</b>

### Promedio de personas que trabajan la tierra:

Miembros trabajando la tierra	Cantidad	%
1	1545	82.49%
2	236	12.60%
3	68	3.63%
4	18	0.96%
5	2	0.11%
6	2	0.21%
<b>Total</b>	<b>2336</b>	

### **Comportamiento de la tenencia de la tierra en que trabaja la familia:**

En Guayape 1,458 familias trabajan la tierra propia en promedio equivalente a un 50.41% seguridad de las personas que alquilan tierras con un 5.43% A continuación mostramos el cuadro que ilustra de mejor manera estos datos.

<b>Tipo tenencia de la tierra.</b>	<b>Cantidad</b>	<b>%</b>
<b>Alquilada</b>	157	5.43
<b>Comunal</b>	4	0.14
<b>En litigio</b>	2	0.07
<b>Prestada</b>	270	9.34
<b>Propia pagando</b>	4	0.14
<b>Propia Totalmente Pagada</b>	1,458	50.41
<b>Total</b>	1,895	65.53%

### **Se producen los suficientes alimentos para el consumo familiar:**

En Guayape 1,682 familias producen alimentos para su autoconsumo equivalente a un 89.80% y 191 familias no producen alimentos equivalente a un 10.20%.

### **Participación**

Como en la mayoría de los municipios del país, los procesos de participación social se manifiestan a nivel comunitario, ejemplo de ello son los Patronatos, Juntas de Agua, Iglesias, Sociedades de Padres de familia, Clubes Deportivos, etc.

### **Instancias y mecanismos de participación**

A nivel municipal existen organizaciones representativas como, Comisión de Transparencia, Comisión De Sociedad Civil, Consejo De Educación Municipal, Comisionada Municipal, Oficina Municipal de la Juventud, Comisión De Agua y Saneamiento, Comité De Apoyo A La Mujer y Comisión de Contingencias CODEM y CODEL; pero a pesar de estas organizaciones es evidente la necesidad de promover procesos que impulsen la conciencia y la participación de los ciudadanos en sus diferentes ámbitos.



### Comportamiento de la Participación según el género.

Participación en organizaciones		
Hombres	Mujeres	Totales
44	27	71
61.98%	38.02%	100

Lo último expresado es avalado por los resultados del levantamiento censal que muestra la existencia de un alto porcentaje de personas que no participan con ningún tipo de organización, por ejemplo en los hogares del municipio los hombres participan poco en organizaciones y los que lo hacen solo participa uno de los hombres de la familia, referente a las mujeres es relativamente más alto ya que su participaciones mínima en las organizaciones.

Entre los espacios de participación que brinda el gobierno local se identifican los cabildos abiertos, las asambleas comunitarias, reuniones; eventos y procesos ejecutados con apoyo de instituciones públicas, privadas y proyectos. El alcalde y su corporación son personas que escuchan, sirven e informan a la población sin distinción de personas con una voluntad como servidores públicos.

Como en la mayoría de los municipios del país, los procesos de participación social se manifiestan a nivel comunitario, ejemplo de ello son los Patronatos, Juntas de Agua, Iglesias, Sociedades de Padres de familia, Clubes Deportivos, etc.

### Espacios de participación que brinda el gobierno local

Entre los espacios de participación que brinda el gobierno local se identifican los cabildos abiertos, las asambleas comunitarias, reuniones.

### Voluntad política existente por la corporación y el alcalde

En el municipio de Guayape se cuenta con la iniciativa de participación de parte del alcalde, él es un gestor con un potencial extraordinario en bien de todos los pobladores y todas las actividades que sean de involucramiento en la participación se cuenta con su apoyo y algunos miembros de la corporación.

## **INFRAESTRUCTURA BÁSICA**

Guayape cuenta con una serie de infraestructura básica en distintos sectores, que permite el acceso de la población a distintos servicios, los siguientes numerales describen por sector la infraestructura existente.

### **III.1 VIAL**

La red vial del municipio de Guayape que le comunica con los municipios vecinos, es una carretera terciaria, desde el casco urbano hacia Salamá son **38** km; a concordia son **32**km; a Oríca FM son **20**km; a Marale FM son **49.8**km; el **78%** de las carreteras que comunican las diferentes comunidades del Municipio son carreteras de tercera categoría y un **30%** que comunican a otras aldeas son caminos de penetración o caminos de herraduras.

En el invierno estas carreteras sufren daños limitando el acceso a un cuando la municipalidad se encarga de dar mantenimiento todos los años sin embargo los recursos son insuficientes para cubrir todas las redes viales y/o para hacer el mantenimiento más de una vez al año. A pesar que contamos con 4 puentes en los pasos de los ríos principales ya completamente terminados faltándonos solo uno en la comunidad de San José para comunicar a todas las aldeas del municipio; solo en la zona norte se encuentran 5 comunidades incomunicadas por no tener una carretera terciaria solo de penetración o camino de herradura. Por otro lado SOPTRAVI no brinda mantenimiento en este municipio.

### **III . 2 ELECTRICIDAD**

El abastecimiento de energía eléctrica en el municipio es un servicio que presta la empresa nacional de ENEE, únicamente en el casco urbano cuenta con alumbrado público y solo **9 aldeas y caseríos** cuentan con servicio de energía en síntesis el 20.4% del municipio cuenta con el servicio de energía y este es de mala calidad

Ya que con frecuencia hay bajones de energía; por otro lado hay barrios y colonias que no cuentan con el servicio.

### **III.3 TELEFONÍA**

En el municipio se cuenta con servicio de telefonía celular móvil con señal que abarca la mayoría de las comunidades este servicio es privado (Tigo y Claro) y no existe telefonía fija o móvil prestada por la empresa Hondutel, ni servicio de correo postal; sin embargo a través de dispositivos móviles se puede tener acceso.

### III. 4 SOCIAL

La infraestructura social existente en el municipio, se orienta para actividades principalmente de recreación y religiosa, se cuenta con **1** centro social en el casco urbano y **3** en área rural. **45** templos entre católicas y evangélicas. Practica de deporte hay **14** canchas donde se practica futbol, **2** canchas de usos múltiples una en el casco urbano y otra en la aldea De Santa Cruz de Guayape. Cuenta con **5** cementerios y un cementerio indígena en las cuevas maneaderos zona turística de la comunidad.

### SALUD

Para el cuidado de la salud en el municipio se cuenta, en el casco urbano con un CESAMO y una clínica materno infantil, una farmacia privada, en la comunidad de santa cruz de Guayape un CESAMO, 4 CESAR, uno en la aldea El Coyol, uno en Monte Grande, uno en la Concepción y otro en San José. Los CESAMO cuentan con atención de un médico general cada uno y un médico de servicio social, 7 enfermeras una laboratorista tres promotores en salud.

### III.6 EDUCATIVA

La educación formal en el municipio es un servicio prestado por el estado, es decir que es pública y depende del gobierno central, para asegurar la cobertura se han construido una serie de edificaciones e instalando programas educativos, lo que se detalla a continuación:

Escuelas PROHECO	<b>10</b>	Kínder PROHECO	<b>9</b>	Escuela publicas	<b>2</b>
Instituto de educación media	<b>1</b>	Centros Básicos	<b>3</b>	Kínder	<b>7</b>

### III.7 PRODUCTIVA

En Guayape la agricultura es la principal fuente de empleo, sin embargo la productividad depende del método y mecanismo en su mayoría artesanales la existencia de tecnificación en infraestructura en pequeña escala por ende no facilita ni maximiza lo que es la producción; se cuenta con **2** cooperativas agroforestales una ubicada en la comunidad de el coyol y otra en las comunidades el paraíso y en el paso de la hoya, la última orientada a la diversificación de productos.

#### Cantidad de microempresas y agroindustrias

1.	<b>Comedores</b>	<b>4</b>
2.	<b>Taller de soldadura</b>	<b>9</b>
3.	<b>Carpinterías</b>	12
4.	<b>Taller de Costuras</b>	<b>6</b>
5.	<b>Repostería</b>	<b>5</b>
6.	<b>Cooperativa el Coyol</b>	<b>1</b>
7.	<b>Cooperativa paraíso y paso de la hoya</b>	<b>2</b>
6.	<b>Bloquera</b>	<b>5</b>

## **INSTITUCIONALIDAD E INVERSIÓN PARA EL DESARROLLO**

### **II.1 DESEMPEÑO MUNICIPAL**

La corporación está integrada por 8 regidores, cuatro del partido nacional y cuatro del partido libertad y refundación, el alcalde y vice alcalde, la corporación se reúne cada 15 días para celebrar sesiones ordinarias, en las que además de los miembros antes mencionados participan en representación civil la comisión ciudadana de transparencia y un comisionado municipal estas son las personas encargadas de velar por el buen funcionamiento y administración de los fondos municipales. La municipalidad está asociada con la MAMNO mancomunidad de los municipios del Norte de Olancho, integrada por 12 municipios sin embargo carece de sostenibilidad.

Para su operación la municipalidad cuenta con un total de 14 empleados que se desempeñan en los diferentes departamentos que la estructuran internamente:

1. Secretaria
2. Tesorería
3. Control tributario
4. Catastro
5. Juzgado de policía
6. Oficina de información pública
7. Unidad técnica
8. Unidad ambiental
9. Oficina de la mujer
10. PMIAJ
11. Motorista
12. Vigilante
13. Conserje
14. Operador de agua segura

La municipalidad atiende el servicio de agua segura como ingreso; así mismo recauda los pagos en concepto de impuestos y tasas municipales (solares, negocios, pagos de impuestos personales, permisos, de corte de madera, pagos de cartas de venta, guías, matriculas de motosierras, matriculas de arma de fuego, certificación de fierro, permisos de

fiestas bailables, permisos de juegos de gallos y otros) atreves del departamento de control tributario así como atiende otras gestiones por medio de juzgado de paz y policía.

La inversión que hace la municipalidad en diferentes proyectos son realizados con fondos provenientes de las transferencias del gobierno central a la municipalidad, ya que los ingresos corrientes son insuficientes para financiar inversiones de infraestructuras.

En el siguiente cuadro se describe sus funciones:

<b>Cuadro de las oficinas que operan en la Alcaldía Municipal y sus funciones: DEPARTAMENTOS Y OFICINAS</b>	<b>FUNCIÓN</b>
<b>Secretaría municipal</b>	Concurrir, certificar, comunicar, archivar, remitir, transcribir y coordinar.
<b>Tesorería Municipal</b>	Recaudación de fondos por tributos de los contribuyentes. Ejecutar pagos contemplados en el presupuesto. Registro de cuentas bancarias. Depositara diariamente en las cuentas municipales los fondos recaudados. Registros de recibos.
<b>Departamento de Control Tributario</b>	Ejecutar el Plan Operativo por Departamento de administración Tributaria
<b>Departamento de catastro</b>	Actualización y mantenimiento de catastro municipal. Elaboración de croquis y constancias. Mediciones, evaluaciones e inspecciones de propiedades. Llevar el registro de pagos de bienes e inmuebles.
<b>Oficina de Información Pública</b>	Encargado de informar a la población en cabildos abiertos, atención a los ciudadanos y la parte técnica e informática dentro de la Municipalidad.

<b>Unidad Técnica Municipal</b>	Es el ente encargado de la ejecución de Plan de Inversión Municipal. Y de la supervisión de los proyectos en ejecución de la municipalidad.
<b>Oficina de la Niñez, adolescente y Juventud. ( PMIAJ )</b>	Es la encargada de la protección de los derechos de los niños y adolescentes
<b>Oficina de la mujer( OMM)</b>	Se Encarga de velar por el bienestar de las mujeres de nuestro municipio y de gestionar talleres para su desarrollo personal
<b>Unidad Municipal Ambiental</b>	Velar para que en las políticas y estrategias de desarrollo municipal sea considerado los aspectos ambientales para lograr un desarrollo sostenible. Promover la investigación, La Planificación y la implementación de modelos de manejo adecuado, tomando en cuenta entre otros el uso de la tierra. Recibir, registrar, dar seguimiento y canalizar a las instancias respectivas las denuncias en materia ambiental manteniendo informado al interesado; esto lo harán con el apoyo de los Directores de Justicia. Coordinar y ejecutar acciones referente a la protección, conservación y restauración ambiental en el campo de la reforestación, manejo integrado del recurso hídrico, manejo de los residuos sólidos, administración y vigilancia de las áreas naturales protegidas, control de contaminantes que se ajusten a las regulaciones técnicas que emita el gobierno central , ordenanzas municipales ,entre otras
<b>Departamento Municipal de Justicia</b>	Otorgar licencia para todo tipo de evento. Dar a conocer ordenanzas y disposiciones de la corporación municipal. Coordinar acciones con la policía preventiva asignada al municipio en materia De seguridad ciudadana, cumplimientos de horarios y para mantener el orden público. Levantar actas de compromiso en relación a denuncias de hecho que perjudican el bienestar de los vecinos del municipio. Autorizar cartas de venta, y guía de traslado de ganado entre municipio y departamento

## II. 2 PRESENCIA INSTITUCIONAL EN EL MUNICIPIO

En el municipio se cuenta con la presencia de 12 distintas instituciones distribuidas en el casco urbano y las diferentes comunidades la mayoría son instituciones públicas desconcentradas, y atienden o sirven a la población en las distintas áreas. El cuadro N° 2 siguiente muestra una lista y la cantidad de estas en el municipio.

**Cuadro N° 2.1**  
**Presencia institucional en el municipio de Guayape Olancho**

<b>Instituciones /programas/proyectos</b>	<b>Cantidad en el municipio</b>	<b>Publica</b>	<b>Privada</b>
Juzgado de Paz	1	✓	
CESAMO	2	✓	
Clínica materno infantil	1	✓	
Posta Policial	3	✓	
Escuelas PROHECO	10	✓	
Kínder PROHECO	9	✓	
Instituto de educación media	1	✓	
Centros Básicos	3	✓	
Escuela publicas	23	✓	
kínder	7	✓	
Registro municipal	1	✓	
CESAR	4	✓	
Alcaldía municipal	1	✓	



### **II. 3 SOCIEDAD CIVIL**

En el municipio existen diferentes organizaciones que representan a la población tanto del casco urbano como de sus caseríos involucrándose en el desarrollo a nivel local. Muchas de estas organizaciones aún conservan la credibilidad y por lo tanto ser miembro es un privilegio, entre estas organizaciones se destacan:

- **Los patronatos comunitarios:** es la instancia reconocida legalmente, por eso son los que tienen más acercamiento a la municipalidad u otra institución, para atender temas relacionados con el desarrollo de sus comunidades.
- **Juntas administradoras de agua:** es un grupo organizado que esta representada a nivel rural, son las que velan por el funcionamiento del sistema y el abastecimiento de agua en sus comunidades, esta organización en su mayoría son apoyadas directamente por la municipalidad cobran una tarifa por el servicio prestado para dar el mantenimiento y desinfección correspondiente.
- **Sociedad de padres de familia:** son organizaciones presentes donde existen centros educativos. Su rol es velar por la calidad educativa y apoyar el proceso de enseñanza aprendizaje en coordinación con los docentes también se involucran en el apoyo para que las instituciones educativas se encuentren en un buen estado.
- **Iglesias:** en el municipio se congregan 2 religiones (Católica y Evangélica) las cuales orientan y enseñan a la población los principios cristianos y espirituales con el propósito de que prevalezca la paz y la armonía entre la población.
- **Directiva deportiva de futbol:** es uno de los deportes más practicados en Guayape incluyendo sus aldeas y caseríos el cual sirve como recreación para alejarse de las drogas y tener lasos de amistad entre las comunidades vecinas y los municipios colindantes.
- **Cuadro N°2.2 Presencia de las organizaciones de la sociedad civil en Guayape Olancho**

<b>Organizaciones comunitarias</b>	<b>Cantidad en el municipio</b>
Patronato	
Juntas de agua	
Sociedad de padres de familia	
Iglesias	
Directiva deportiva de futbol	

## **II. 4 INVERSIÓN SOCIAL**

Durante el año 2017, la municipalidad realizó una inversión de L. 3.938,075.02 en apoyo a los sectores de salud, educación, social, vial y productiva, esta inversión fue obtenida a través de las transferencias municipales del gobierno central y otros fondos obtenidos a través de impuestos municipales.

El siguiente cuadro detalla la inversión realizada durante el año 2017.

### **Cuadro N° 2.3 inversión en infraestructura social**

#### **Realizada por la municipalidad durante el 2017**

<b>Nombre comunidad/tipo de proyecto</b>	<b>Salud</b>	<b>Educación</b>	<b>Vivienda</b>	<b>Social</b>	<b>Vial</b>	<b>Productiva</b>	<b>Total L.</b>
Subsidios a la administración central para pagos de personal de apoyo y mejoramiento de Centros de Salud en la aldea de Santa Cruz, Guayape barrio el alto, Coyol, Monte Grande, San José, La Concepción	843,537.00						<b>843,537.00</b>
Subsidios a la administración central para pagos de personal de apoyo construcción de aulas escolares, reparación del Modesto Rodas Alvarado (en la comunidad de Yorito, Pinares, barrio el alto Guayape, Monte Grande, San José )		3,924,419.61					<b>3,924,419.61</b>
Mejoramiento de vivienda a familias de bajos recursos económicos			294,690.40				<b>294,690.40</b>
Deporte, participación ciudadana, seguridad, sector niñez, adolescencia atención a la mujer y cultura				3,212,854.43			<b>3,212,854.43</b>
Infraestructura, mantenimiento de purificadora Santa Cruz y Guayape, reparación de 18 km de carretera, debió el Ocotilito al Coyol y Mariposas, construcción del muro de contención en Santa Cruz, reparación de carreteras del casco urbano, pagos de deudas correspondiente al año 2016 en red vial, mejoramiento de varias obras (finalización del centro social y adquisición de mobiliario) edificaciones de bienes municipales					3,012,322.33		<b>3,012,322.33</b>
Gastos operativos y funcionamientos, apoyo a agricultores (la pequeña y mediana empresa).						5,264,098.78	<b>5,264,098.78</b>
<b>Total Lps.</b>							<b>16,551,922.55</b>

## **Principales potencialidades y problemas**

Detalle de las principales fortalezas, debilidades, oportunidades y amenazas que hayan surgido del análisis por parte de los líderes en los talleres realizados del PEDM

### **Plan estratégico de desarrollo municipal. (PEDM)**

#### **Análisis FODA**

#### ***Análisis de las oportunidades y amenazas existentes por eje temático***

(F – 12)

## FODA ORDENAMIENTO TERRITORIAL

<b>FORTALEZAS</b>	<b>DEBILIDADES</b>
<ul style="list-style-type: none"><li>- Contamos con ejidos.</li><li>- Con una Oficina de Catastro</li><li>- UMA</li><li>- Unidad Técnica</li><li>- Zonas productoras de Agua</li><li>- Micro cuencas declaradas</li><li>- Planes de manejo</li><li>- Acceso para todas las comunidades</li></ul>	<ul style="list-style-type: none"><li>- No contamos con la delimitación actualizada de los ejidos del municipio</li><li>- Falta de equipo técnico y logística para Oficina de Catastro.</li><li>- Personal no calificado y falta de equipo técnico</li><li>- Deforestación e incendios y contaminación por uso de químicos en los suelos</li><li>- Planes de manejo vencido (algunos no todos)</li><li>- Calles en mal estado</li></ul>
<b>OPORTUNIDADES</b>	<b>AMENAZAS</b>
<ul style="list-style-type: none"><li>- Ingresos económicos por venta de Dominios plenos</li><li>- Aumento de ingresos corrientes</li><li>- Asistencia técnica (ICF, MI-Ambiente, prolancho Etc.</li><li>- Protección a las micro cuencas</li><li>- Carreteras primarias le toca la reparación al INSEP</li></ul>	<ul style="list-style-type: none"><li>- Desinterés de la ciudadanía de adquirir sus Dominios Plenos.</li><li>- Mala administración de los impuestos corrientes.</li><li>- Temporadas de invierno el deterioro de las calles.</li></ul>

## FODA SALUD Y NUTRICIÓN

FORTALEZAS	DEBILIDADES
<ul style="list-style-type: none"> <li>- Se cuenta con un personal calificado en salud</li> <li>- Contamos con cinco centros de salud</li> <li>- Se cuenta con una clínica Materno Infantil</li> <li>- Se cuenta con el servicio de dos ambulancias</li> <li>- Se realizan campañas de salud periódicamente</li> <li>- Publicación por la radio las campañas de salud</li> <li>- Tasa de mortalidad materna es bajo.</li> <li>- Promueven lactancia materna y métodos de planificación.</li> </ul>	<ul style="list-style-type: none"> <li>- Falta de medicamentos para la salud poblacional</li> <li>- Falta de materia, equipo y personal</li> <li>- Falta de equipo y personal odontológico.</li> <li>- No se cuenta con un psicólogo</li> <li>- Falta con un personal en trabajo social</li> <li>- baja cobertura en los servicios de centros de salud.</li> </ul>
OPORTUNIDADES	AMENAZAS
<ul style="list-style-type: none"> <li>- brigadas médicas tanto para salud personal como para salud animal</li> <li>- apoyo publicitario con los medios de comunicación a las campañas de salud.</li> <li>- Aporte económico de la municipalidad de Guayape.</li> <li>- Apoyo con el programa de servicio social de médicos de UNAH</li> </ul>	<ul style="list-style-type: none"> <li>- Privatización de la salud</li> <li>- Despido de personal médico</li> <li>- Eliminación de los sindicatos en salud</li> <li>- Rebaja de un porcentaje de los sueldos de empleados médicos.</li> <li>- Traslado de activos económicos a servicio civil.</li> </ul>

# FODA EDUCACIÓN

<b>FORTALEZAS</b>	<b>DEBILIDADES</b>
<ul style="list-style-type: none"> <li>- Personal docente técnico Administrativo especializado</li> <li>- Una amplia Cobertura de escolaridad.</li> <li>- Contar un Instituto con diferentes formaciones académicas.</li> <li>- Contamos con tres centros Básicos</li> </ul>	<ul style="list-style-type: none"> <li>- Deserción escolar en todos los niveles</li> <li>- Falta de orientación vocacional académica</li> <li>- Falta de material y equipo didáctico</li> <li>- Falta de centros que ofrezcan condiciones pedagógicas, enseñanza aprendizaje</li> <li>- No contamos con un modelo de educación orientada a la necesidades para el manejo de los recursos del municipio</li> </ul>
<b>OPORTUNIDADES</b>	<b>AMENAZAS</b>
<ul style="list-style-type: none"> <li>- Programas educativos financiados por extranjeros: procado, isemed, preufod, (iher): educación por radio, proheco, cued y otros.</li> <li>- Profesores en proceso de jubilación ser jubilados con la ley antigua.</li> </ul>	<ul style="list-style-type: none"> <li>- Privatización de la educación</li> <li>- Migración de personal de educación y estudiantil</li> <li>- La ley fundamental de educación no responde a la realidad de nuestro país.</li> </ul>

## FODA RECURSOS NATURALES Y AMBIENTE

<b>FORTALEZAS</b>	<b>DEBILIDADES</b>
<ul style="list-style-type: none"> <li>- Bosque, pino latifoliado</li> <li>- Agua, Ríos y Quebradas</li> <li>- Suelo( minerales Oro, Óxido de hierro, azufre, plata y pirita)</li> <li>- UMA Unidad de Manejo Ambiental</li> <li>- Planes de OT</li> </ul>	<ul style="list-style-type: none"> <li>- Desforestación, incendios, agricultura migratoria</li> <li>- Agricultura: manejo inadecuado de los suelos(uso de químicos)</li> <li>- Pastoreo</li> <li>- Minería: desconocimiento de la ley, falta de organización.</li> <li>- Reducción en la cantidad y calidad de agua</li> <li>- Uso irracional del agua</li> <li>- Falta de personal adecuado</li> <li>- Falta de recurso financiero</li> <li>- UMA: falta de recurso Humano capacitado</li> <li>- Falta de equipo y material</li> <li>- Limitaciones en el presupuesto</li> <li>- Planes OT: falta de planes de manejo en áreas nacionales</li> <li>- Falta de readecuación en terrenos ejidales</li> <li>- Falta de planes de manejo en microcuencas declaradas</li> <li>- Debilidad institucional para la ejecución de plan de manejo del Salto de la Leona</li> <li>- Áreas productoras de agua sin declaratoria</li> </ul>
<b>OPORTUNIDADES</b>	<b>AMENAZAS</b>
<ul style="list-style-type: none"> <li>- Contar con una ley forestal</li> <li>- Presencia del ICF</li> <li>- Contar con el programa clifor</li> <li>- Presencia de prolancho</li> <li>- Buen precio de la madera en el mercado Nacional</li> <li>- Presencia de red más y avaflegt</li> </ul>	<ul style="list-style-type: none"> <li>- Ataques de los bosques de pino por el gorgojo</li> <li>- Cambio climático</li> <li>- Legislación.</li> </ul>

## FODA SEGURIDAD ALIMENTARIA

<b>FORTALEZAS</b>	<b>DEBILIDADES</b>
<ul style="list-style-type: none"> <li>- Se cuenta con tierras aptas para actividad agropecuaria</li> <li>- Se cuenta con una población preparada para el desarrollo agropecuario</li> <li>- Se Cuenta con la Oficina Municipal de La Mujer( talleres de seguridad alimentaria)</li> <li>- Taller de Hogar en ITMRA( Instituto Técnico Modesto Rodas Alvarado)</li> </ul>	<ul style="list-style-type: none"> <li>- Falta de organización de los agricultores</li> <li>- Falta de asistencia técnica</li> <li>- Falta de la diversificación de la producción.</li> <li>- Patrón cultural (solo Cultivo de maíz y frijoles)</li> <li>- Falta de una alimentación equilibrada y balanceada.</li> <li>- El bajo ingreso económico para la alimentación.</li> <li>- La contaminación de productos alimenticios</li> <li>- Falta de control de inocuidad de los productos alimenticios</li> <li>- OMM: incumplimiento en la asignación del presupuesto</li> <li>- Falta de Personal en esa oficina con conocimientos técnicos para formulación y ejecución de Planes Operativos y perfiles de proyectos.</li> <li>-</li> </ul>
<b>OPORTUNIDADES</b>	<b>AMENAZAS</b>
<ul style="list-style-type: none"> <li>- Evolución del patrón cultural al consumo de productos</li> <li>- Contar con el programa clifor ( donaciones de semillas mejoradas e insumos)</li> <li>- Merienda escolar</li> </ul>	<ul style="list-style-type: none"> <li>- El alto costo de los insumos</li> <li>- El alto costo de la canasta básica</li> <li>- Cambio climático</li> </ul>



## FODA GRUPOS VULNERABLES

<b>FORTALEZAS</b>	<b>DEBILIDADES</b>
<ul style="list-style-type: none"><li>- Se cuenta con una oficina de la Mujer Y la Juventud</li><li>- Juzgado de paz</li><li>- Biblioteca Municipal</li><li>- Campo de futbol</li></ul>	<ul style="list-style-type: none"><li>- Estas oficinas no cuentan con equipo para sus funciones</li><li>- El personal no es apto por capacidades profesionales sin conocimientos de derechos</li><li>- Falta de apoyo para los grupos vulnerables</li><li>- Falta de capacitaciones a dichos grupos</li></ul>
<b>OPORTUNIDADES</b>	<b>AMENAZAS</b>
<ul style="list-style-type: none"><li>- Programa de atención al adulto mayor</li><li>- Donaciones de PMA</li><li>- Apoyo de UNICEF</li><li>- Bonificación de la Municipalidad</li></ul>	<ul style="list-style-type: none"><li>- Riesgo social</li><li>- Embarazos en adolescentes.</li><li>- Violencia domestica</li><li>- Desnutrición en adulto mayor</li><li>- Desintegración familiar</li><li>- Migración</li></ul>

## FODA VIVIENDA

<b>FORTALEZAS</b>	<b>DEBILIDADES</b>
<ul style="list-style-type: none"> <li>- La mayor cantidad de las viviendas son propias pagadas</li> <li>- Mayor cantidad de familias viven un por vivienda</li> <li>- El material de construcción es de adobe</li> </ul>	<ul style="list-style-type: none"> <li>- La mayor cantidad de las viviendas están regulares condiciones</li> <li>- Un buen porcentaje no cuentan con los servicios básicos</li> <li>- La mayoría tienen problemas estructurales (techos, pisos y repellos)</li> <li>- No cuentan con letrinas saludables</li> </ul>
<b>OPORTUNIDADES</b>	<b>AMENAZAS</b>
<ul style="list-style-type: none"> <li>- ONG nos ayudan con proyectos de mejoramiento vivienda</li> <li>- Donación de materiales de construcción de parte de La municipalidad.</li> <li>- Apoyo del estado con sus programas( VIDA MEJOR)</li> </ul>	<ul style="list-style-type: none"> <li>- <b>Enfermedades comunes</b></li> <li>- <b>La politización de proyectos sociales</b></li> <li>- <b>Las viviendas en regulares condiciones se orientan a estar en malas condiciones</b></li> </ul>

## FODA AGUA Y SANEAMIENTO

<b>FORTALEZAS</b>	<b>DEBILIDADES</b>
<ul style="list-style-type: none"><li>- La mayoría de las comunidades cuentan con el servicio de agua entubada</li><li>- El proyecto de agua segura</li><li>- Tren de aseo</li></ul>	<ul style="list-style-type: none"><li>- Los proyectos de agua ya cumplieron su vida útil</li><li>- Solo cuentan con el servicio en dos comunidades</li><li>- Falta de un crematorio municipal</li><li>- Contaminación por vaganza de animales</li></ul>
<b>OPORTUNIDADES</b>	<b>AMENAZAS</b>
<ul style="list-style-type: none"><li>- Mejorar la calidad de vida de la población</li><li>- Plan de desarrollo Municipal(PDM)</li><li>- Instituciones Gubernamentales y no Gubernamentales</li></ul>	<ul style="list-style-type: none"><li>- Privatización del servicio del agua</li><li>- Escases de agua</li><li>- Contaminación ambiental</li><li>- Enfermedades</li><li>- Levantamiento del proyecto de agua segura</li></ul>

# FODA ECONOMÍA

FORTALEZAS	DEBILIDADES
<ul style="list-style-type: none"> <li>- Agricultura (maíz, frijoles y tomate)</li> <li>- Tierras fértiles</li> <li>- Remesas</li> <li>- Pulperías</li> <li>- Ferreterías</li> <li>- Bloqueras</li> <li>- Talleres</li> <li>- Agentes Bancarios</li> <li>- Cooperativas</li> <li>- Empresas de transporte</li> <li>- Papelería, fotocopias trabajos secretariales e Internet</li> <li>-</li> </ul>	<ul style="list-style-type: none"> <li>- Falta de asistencia técnica</li> <li>- No diversidad de producción</li> <li>- Las remesas solo son para el consumo</li> <li>- Falta de oportunidades de empleo</li> <li>- Microempresas no pagan sus impuestos</li> <li>- Falta de apoyo a micro empresas</li> <li>- La inestabilidad de mercado para venta de productos agrícolas</li> </ul>
OPORTUNIDADES	AMENAZAS
<ul style="list-style-type: none"> <li>- Creación de Huertos familiares</li> <li>- Inversión de remesas</li> <li>- Acceso a prestamos</li> <li>- Fuentes de empleo</li> </ul>	<ul style="list-style-type: none"> <li>- <b>Plagas y cambio climático</b></li> <li>- <b>Cierre de agentes bancarios</b></li> <li>- <b>Altos intereses</b></li> <li>- <b>Inseguridad laboral</b></li> </ul>

## FODA TIERRA

<b>FORTALEZAS</b>	<b>DEBILIDADES</b>
<ul style="list-style-type: none"><li>- Acceso a la tierra</li><li>- Terrenos fértiles</li><li>- Acceso a sistemas de riego</li></ul>	<ul style="list-style-type: none"><li>- Falta de legalización de tierra</li><li>- Los terrenos son vulnerables</li><li>- No hay implementación de sistemas de riegos</li></ul>
<b>OPORTUNIDADES</b>	<b>AMENAZAS</b>
<ul style="list-style-type: none"><li>- Legalización de tierra través del INA</li><li>- Apoyo con insumos atravez de la Municipalidad</li><li>- Plan de Desarrollo Municipal(PDM)</li></ul>	<ul style="list-style-type: none"><li>- Perdida de los terrenos por falta de documentación</li><li>- Inundaciones</li><li>- Agricultura migratoria</li></ul>

## FODA PARTICIPACIÓN

<b>FORTALEZAS</b>	<b>DEBILIDADES</b>
<ul style="list-style-type: none"><li>- Organizaciones existentes</li><li>- Cabildos abiertos</li><li>- Asambleas de padres de familia</li></ul>	<ul style="list-style-type: none"><li>- Organizaciones no son funcionales</li><li>- Poca asistencia a los cabildos abiertos</li><li>- En asambleas son poco expresivos</li></ul>
<b>OPORTUNIDADES</b>	<b>AMENAZAS</b>
<ul style="list-style-type: none"><li>- Libertad de expresión</li><li>- Consenso para aprobación de proyectos</li><li>- Capacitaciones</li></ul>	<ul style="list-style-type: none"><li>- Politización</li><li>- Preparación académica de los participantes</li><li>- Perdida de proyectos sociales</li></ul>

## FODA SEGURIDAD CIUDADANA

<b>FORTALEZAS</b>	<b>DEBILIDADES</b>
<ul style="list-style-type: none"><li>- Presencia de la policía preventiva</li><li>- Juez de Justicia Municipal</li><li>- Auxiliares</li><li>- Oficina de la Mujer</li></ul>	<ul style="list-style-type: none"><li>- Poco personal de policía</li><li>- Aplicación incorrecta de la ley</li><li>- Falta de compromiso</li><li>- No es funcional</li><li>- Violencia</li><li>- homicidio</li><li>- robos</li></ul>
<b>OPORTUNIDADES</b>	<b>AMENAZAS</b>
<ul style="list-style-type: none"><li>- Disminución de la delincuencia</li><li>- Existencia de una Oficina de Juzgado</li><li>- Control en el área Rural (auxiliares)</li><li>- Apoyo temporal de la PM</li></ul>	<ul style="list-style-type: none"><li>- Pandillas</li><li>- Retiro de la policía militar</li><li>- La no aplicación de la ley</li></ul>

## FODA INFRAESTRUCTURA SOCIAL

<b>FORTALEZAS</b>	<b>DEBILIDADES</b>
<ul style="list-style-type: none"><li>- Edificaciones existentes</li><li>- Terrenos aptos para la construcción</li><li>- Red vial existente, (calles y caminos)</li><li>- Existencia de un rastro municipal</li><li>- Condiciones para la construcción de un crematorio municipal</li></ul>	<ul style="list-style-type: none"><li>- Las edificaciones están en mal estado</li><li>- La red vial en malas condiciones</li><li>- No se cuenta con el servicio de aguas grises ni alcantarillado sanitario</li><li>- El rastro no reúne las condiciones para operar</li></ul>
<b>OPORTUNIDADES</b>	<b>AMENAZAS</b>
<ul style="list-style-type: none"><li>- Se cuenta con recurso humano capacitado</li><li>- Los terrenos no se encuentran expuestos a desastres naturales</li><li>- Las calles primarias entran en red vial</li><li>- Se cuenta con estudio para la construcción del rastro municipal</li><li>- Inversión municipal</li></ul>	<ul style="list-style-type: none"><li>- Perder las edificaciones por averiaciones</li><li>- Esas calles y caminos no se puedan transitar</li><li>- Contaminación ambiental y enfermedades</li></ul>



## FODA TURISMO

<b>FORTALEZAS</b>	<b>DEBILIDADES</b>
<ul style="list-style-type: none"><li>- Se cuenta con una reserva forestal</li><li>- Cuevas antiguas</li><li>- Un cementerio indígena</li><li>- Bosque</li><li>- Ríos caudalosos</li></ul>	<ul style="list-style-type: none"><li>- no se está protegiendo la reserva</li><li>- no se cuenta con la infraestructura necesaria para albergar a los visitantes</li><li>- el acceso no está en buenas condiciones</li><li>- no se reforestan</li></ul>
<b>OPORTUNIDADES</b>	<b>AMENAZAS</b>
<ul style="list-style-type: none"><li>- planes de manejos</li><li>- la municipalidad está interesada en invertir en la infraestructura</li><li>- medios de comunicación para publicidad</li></ul>	<ul style="list-style-type: none"><li>- explotación para agricultura y ganadería</li><li>- caza ilegal</li><li>- abandono e indiferencia por esas zonas históricas</li></ul>

## PLAN DE DESARROLLO DEL MUNICIPIO

### **CONSTRUCCIÓN LA VISIÓN COMPARTIDA PARA EL PLAN ESTRATÉGICO.**

1. La Asamblea de representantes de las diferentes instituciones, presentes en el municipio, organizaciones locales y funcionarios municipales de Las gerencias, que son parte de los diferentes ejes temáticos; en mesas de trabajo realizaron un FODA de cada uno de los 14 ejes temáticos que especifica la modalidad.
2. Seguidamente las mesas de trabajo identificaron 60 situaciones negativas de los FODA realizados. Los que interrelacionaron entre sí para comprimir la temática
3. Se Comprimieron las 60 exposiciones negativas de los diferentes ejes temáticos a cinco exposiciones.
4. Estas cinco exposiciones de la problemática encontrada se convirtieron de forma negativa a una forma positiva. Por las mesas de trabajo.
5. Estas cinco exposiciones Se ordenaron en orden según la prioridad.
6. Se comprimieron a un solo párrafo las cinco exposiciones, resultando la visión compartida.

Se afino la redacción resultando la visión compartida del municipio de La Unión Para un periodo cinco años del año 2019 al año 2023.

## MUNICIPIO DE GUAYAPE, OLANCHO PDM 2020/2024

### VISIÓN COMPARTIDA

Ser un Municipio con eficiente servicio de salud, Agua y saneamiento; alcanzando un sistema de seguridad alimentaria fortalecido logrando una educación de calidad que conlleva a generar oportunidades de empleos a grupos vulnerables, manejando eficientemente sus recursos naturales y asegurando una alta participación ciudadana.

### MISIÓN:

### VISIÓN INSTITUCIONAL

### MISIÓN INSTITUCIONAL

**VALORES:**

<b>PERSONALES</b>	<b>PROFESIONALES</b>	<b>INSTITUCIONALES</b>
Honestidad	Lealtad	Transparencia
Responsabilidad	Solidaridad	Compromiso
Disciplina	Transparencia	Calidad
Liderazgo	Integridad	Inclusión
Calidad	Honradez	
Ética Profesional	Amabilidad	
Efectividad	Tolerancia	
	Respeto	

## **Plan Estratégico de Desarrollo Municipal. (PEDM)**

### **3.2 LÍNEAS Y OBJETIVO ESTRATÉGICOS Y EJES TEMÁTICOS DE DESARROLLO TERRITORIAL.**

#### **OBJETIVOS ESTRATÉGICOS:**

- 1) Mejorar los índices de rendimiento académico en los diferentes niveles de educación del municipio de La Unión, Olancho.
- 2) Abastecer de medicamento el CESAMO y los CESAR y contar con personal especializado para una mejor atención al ciudadano.
- 3) Gestionar proyectos de infraestructura social básica y un buen servicio de agua y saneamiento.
- 4) Aplicar las leyes.
- 5) Promover e impulsar una cultura turística en el municipio.

#### **Resumen de Líneas Estratégicas**

- Eficiente sistema educativo
- Eficiente sistema de Salud
- Infraestructura social básica y proyecto de agua y saneamiento
- Aplicar leyes en el municipio
- Promover una cultura turística

**(F- 14/A)**  
**PRIORIZACIÓN DE PROYECTOS**

**OBJETIVO DE LÍNEA: Eficiente servicio de salud; agua y saneamiento**

#	NOMBRE DEL PROYECTO	Beneficiarios 30%	Impacto 25%	Sostenibilidad Adm. Y Financ. 15%	Importancia 30%	SUMATORIA VALOR PONDERADO	PRIORIDAD
		VALOR PONDERADO	VALOR PONDERADO	VALOR PONDERADO	VALOR PONDERADO		
1	Construcción de un sistema de agua potable Municipal	30%	25%	11.3%	30%	96.3%	2
2	Construcción de centros de salud	30%	25%	7.5%	30%	92.5%	3
3	Dotación de equipo médico a los centros de salud	30%	25%	753%	30%	92.5%	4
4	Contratación de medico odontológico	30%	25%	3.7%	30%	88.7%	5
5	Construcción de Relleno Sanitarios en el municipio de Guayape	30%	25%	15%	30%	100%	1

**(F- 14/A)**  
**PRIORIZACIÓN DE PROYECTO**

**OBJETIVO DE LÍNEA: Sistema de seguridad alimentaria fortalecida**

#	NOMBRE DEL PROYECTO	Beneficiarios 30%	Impacto 25%	Sostenibilidad Adm. Y Financ. 15%	Importancia 30%	SUMATORIA VALOR PONDERADO	PRIORIDAD
		VALOR PONDERADO	VALOR PONDERADO	VALOR PONDERADO	VALOR PONDERADO		
1	Construcción de un sistema de riego de bajo costo para el municipio de Guayape	22.5%	25%	11.3%	22.5%	81.3%	3
2	Orientar a la población en el cultivo de variedad de productos.	30%	25%	11.3%	22.5%	88.8%	2
3	Fortalecimiento a productores con asistencia técnica y financiera en comunidades del municipio de Guayape	15%	25%	7.5%	22.5%	70%	5
4	Donación de semillas mejoradas e insumos orgánicos	15%	18.7%	7.5%	15%	56.2%	6
5	Promocionar ferias agrícolas intermunicipales en el municipio de Guayape.	30%	25%	11.3%	22.5%	88.8%	1
6	Capacitar a los productores en técnicas productivas en el municipio de Guayape	15%	25%	7.5%	22.5%	70%	4

(F- 14/A)

PRIORIZACIÓN DE PROYECTO OBJETIVO DE LÍNEA:

Educación de calidad

#	NOMBRE DEL PROYECTO	Beneficiarios 30%	Impacto 25%	Sostenibilidad Adm. Y Financ. 15%	Importancia 30%	SUMATORIA VALOR PONDERADO	PRIORIDAD
		VALOR PONDERADO	VALOR PONDERADO	VALOR PONDERADO	VALOR PONDERADO		
1	Construcción de aulas escolares	15%	18.7%	7.5%	22.5%	63.7%	4
2	Otorgar becas para estudiantes	15%	18.7%	11.3%	22.5%	67.5%	2
3	Promover programas de alfabetización	7.5%	18.7%	11.3%	15%	60%	5
4	Promover carreras orientadas al sistema agrícola	15%	25%	11.3%	22.5%	73.8%	1
5	Dotación de materiales didácticos, equipo y mobiliario municipio de Guayape.	15%	25%	11.3%	15%	66.3%	3
6	Elaborar un diagnóstico de niños y jóvenes con capacidades en otras áreas en el municipio de Guayape	15%	12.5%	11.3%	7.5%	46.3%	6



**(F- 14/A)**  
**PRIORIZACIÓN DE PROYECTO**

**OBJETIVO DE LÍNEA: Empleo a grupos vulnerable**

#	NOMBRE DEL PROYECTO	Beneficiarios 30%	Impacto 25%	Sostenibilidad Adm. Y Financ. 15%	Importancia 30%	SUMATORIA VALOR PONDERADO	PRIORIDAD
		VALOR PONDERADO	VALOR PONDERADO	VALOR PONDERADO	VALOR PONDERADO		
1	Creación de microempresas en municipio de Guayape	30%	25%	7.5%	22.5%	85%	3
2	Capacitación a microempresarios	7.5%	18.7%	11.3%	15%	52.5	9
3	Talleres de capacitación de oficios	15%	18.7%	15%	22.5%	71.2%	5
4	Creación de plazas de trabajo	22.5%	25%	7.5%	22.5%	77.5%	4
5	Construcción de mercado municipal en el municipio de Guayape, donde los pequeños productores puedan organizarse y vender sus cultivos	30%	25%	18.7%	22.5%	96.2%	1
6	Regular los precios de productos de uso agrícola	30%	25%	15%	22.5%	92.5%	2
7	Creación de un centro de atención al adulto mayor en el municipio de Guayape.	7.5%	25%	11.3%	22.5%	66.3%	8
8	Capacitación a niños y jóvenes en prevención en riesgo social.	15%	18.7%	11.3%	22.5%	67.5%	6
9	Apoyo económico a madres solteras	15%	18.7%	11.3%	22.5%	67.5%	7

**(F- 14/A)**  
**PRIORIZACIÓN DE PROYECTOS**

**OBJETIVO DE LÍNEA: Manejo efectivo de los recursos naturales**

#	NOMBRE DEL PROYECTO	Beneficiarios 30%	Impacto 25%	Sostenibilidad Adm. Y Financ. 15%	Importancia 30%	SUMATORIA VALOR PONDERADO	PRIORIDAD
		VALOR PONDERADO	VALOR PONDERADO	VALOR PONDERADO	VALOR PONDERADO		
1	Promover el aprovechamiento de los recursos naturales	30%	18.7%	15%	22.5%	86.2%	2
2	Implementar sistemas de protección de los Recursos Naturales del municipio de Guayape	30%	25%	11.3%	22.5%	88.8%	1
3	Capacitar y concientizar a la población en el uso adecuado de los recursos naturales	30%	25%	15%	15%	85%	3
4	Definir los límites territoriales a nivel local y municipal	30%	18.7%	11.3 %	22.5%	82.5%	4
5	Ejecutar Planes de capacitación para el conocimiento de los ciudadanos referente a las prohibiciones del aprovechamiento de los recursos naturales del municipio de Guayape	30%	18.7%	11.3 %	22.5%	82.5%	5

**(F- 14/A)**  
**PRIORIZACIÓN DE PROYECTOS**

**OBJETIVO DE LÍNEA: Alta participación ciudadana**

#	NOMBRE DEL PROYECTO	Beneficiarios 30%	Impacto 25%	Sostenibilidad Adm. Y Financ. 15%	Importancia 30%	SUMATORIA VALOR PONDERADO	PRIORIDAD
		VALOR PONDERADO	VALOR PONDERADO	VALOR PONDERADO	VALOR PONDERADO		
1	Fortalecer a las organizaciones existentes	15%	25%	11.3 %	15%	66.3%	3
2	Crear mesas de participación ciudadana en cada comunidad del municipio de Guayape	30%	18.7%	11.3 %	22.5%	82.5%	2
3	Socialización con las comunidades para tratar temas de interés del municipio.	30%	25%	11.3 %	22.5%	88.8%	1

(f-19)

PROGRAMACIÓN DEL PLAN DE INVERSIÓN PLURIANUAL  
(PROYECTOS ESTRATÉGICOS PRIORIZADOS POR LÍNEA ESTRATÉGICA DEL PLAN ESTRATÉGICO)

DEPARTAMENTO: OLANCHO

MUNICIPIO: GUAYAPE

FECHA DE APROBACIÓN: \_\_\_\_/\_\_\_\_/\_\_\_\_

LÍNEA ESTRATÉGICA: Eficiente servicio de salud; agua y saneamiento

ORDEN DE PRIORIDAD	NOMBRE DEL PROYECTO	OBJETIVOS DE LÍNEA	UBICACIÓN	COSTO TOTAL	AÑOS DE EJECUCIÓN					FINANCIAMIENTO		
					20	21	22	23	24	LOCAL	MUNICIPAL	EXTERNO
1	Construcción de Relleno Sanitarios en el municipio de Guayape	Mejorar el tratamiento de desechos sólidos	Sitio los trozos, a un km del Casco urbano, Guayape	1,150,000.00	X	X	X	X		115,000.00	1,035,000.00	
2	Construcción de un sistema de agua potable Municipal	Promover un servicio de salud para la población	Casco urbano, Guayape	1,700,000.00	X	X	X	X		170,000.00	1,530,000.00	
3	Construcción de un centro de salud	Promover un servicio de salud para la población	Comunidad el Rodeo Guayape, Olancho	1,200,000.00	X	X	X	X		120,000.00	1,080,000.00	
4	Dotación de equipo médico a los centros de salud	Promover un servicio de salud para la población	El coyol, monte grande, santa cruz, concepción y Guayape.	2,500,000.00	X	X	X	X	X	250,000.00	2,250,000.00	
5	Contratación de medico odontológico	Contar con una clínica odontológica en nuestro Municipio de Guayape	Centro de salud Guayape	550,000.00	X	X	X				55,000.00	495,000.00

\_\_\_\_\_  
Firma y sello de Alcalde

Nombre \_\_\_\_\_ Identidad: \_\_\_\_\_

\_\_\_\_\_  
firma y sello del secretario(a) Municipal

Nombre \_\_\_\_\_ Identidad: \_\_\_\_\_

(f-19)

**PROGRAMACIÓN DEL PLAN DE INVERSIÓN PLURIANUAL  
(PROYECTOS ESTRATÉGICOS PRIORIZADOS POR LÍNEA ESTRATÉGICA DEL PLAN ESTRATÉGICO)**

DEPARTAMENTO: OLANCHO

MUNICIPIO: GUAYAPE

FECHA DE APROBACIÓN: \_\_\_\_/\_\_\_\_/\_\_\_\_

**LÍNEA ESTRATÉGICA: Sistema de seguridad alimentaria fortalecida**

ORDEN DE PRIORIDAD	NOMBRE DEL PROYECTO	OBJETIVOS DE LÍNEA	UBICACIÓN	COSTO TOTAL	AÑOS DE EJECUCIÓN					FINANCIAMIENTO		
					20	21	22	23	24	LOCAL	MUNICIPAL	EXTERNO
1	Promocionar ferias agrícolas intermunicipales en el municipio de Guayape.	Crear políticas Municipales orientadas a un sistema de seguridad alimentaria para fortalecer el auto consumo familiar	En varias comunidades	30,000.00	X	X	X	X		3,000.00	27,000.00	
2	Orientar a la población en el cultivo de variedad de productos.	Crear políticas Municipales orientadas a un sistema de seguridad alimentaria para fortalecer el auto consumo familiar	Todo el municipio	20,000.0	X	X	X	X		2,000.00	18,000.00	
3	Construcción de un sistema de riego de bajo costo para el municipio de Guayape	Crear políticas Municipales orientadas a un sistema de seguridad alimentaria para fortalecer el auto consumo familiar	Sobre el río Jutiapa el coyolar	1,000,000.00	X	X	X	X		100,000.0	200,000.00	700,000.00
4	Capacitar a los productores en técnicas productivas en el municipio de Guayape	Concientizar a los dueños de terreno a producir variedades de productos para el consumo interno.	Todo el municipio	15,000.00	X	X	X	X	X	1,500.00	13,500.00	
5	Fortalecimiento a productores con asistencia	Concientizar a los dueños de terreno a producir variedades de	Todo el municipio	700,000.00	X	X	X				70,000.00	630,000.00

	técnica y financiera en comunidades del municipio de Guayape	productos para el consumo interno											
6	Donación de semillas mejoradas e insumos orgánicos	Concientizar a los dueños de terreno a producir variedades de productos para el consumo interno	<b>Todo el municipio</b>	<b>400,000.00</b>							<b>40,000.00</b>	<b>360,000.00</b>	

\_\_\_\_\_  
 Firma y sello de Alcalde  
 Nombre \_\_\_\_\_ Identidad: \_\_\_\_\_

\_\_\_\_\_  
 firma y sello del secretario(a) Municipal  
 Nombre \_\_\_\_\_ Identidad: \_\_\_\_\_

(f-19)

PROGRAMACIÓN DEL PLAN DE INVERSIÓN PLURIANUAL

(PROYECTOS ESTRATÉGICOS PRIORIZADOS POR LÍNEA ESTRATÉGICA DEL PLAN ESTRATÉGICO

DEPARTAMENTO: OLANCHO

MUNICIPIO: GUAYAPE

FECHA DE APROBACIÓN: \_\_\_\_/\_\_\_\_/\_\_\_\_

LÍNEA ESTRATÉGICA: Educación de calidad

ORDEN DE PRIORIDAD	NOMBRE DEL PROYECTO	OBJETIVOS DE LÍNEA	UBICACIÓN	COSTO TOTAL	AÑOS DE EJECUCIÓN					FINANCIAMIENTO		
					20	21	22	23	24	LOCAL	MUNICIPAL	EXTERNO
1	Promover carreras orientadas al sistema agrícola	Brindar un servicio de educación de calidad	Guayape, ITMRA	20,000.00	X	X	X	X		2,000.00	18,000.00	
2	Otorgar becas para estudiantes	Brindar un servicio de educación de calidad	Todo el municipio	400,000.00	X	X	X	X		40,000.00	360,000.00	
3	Dotación de materiales didácticos, equipo y mobiliario municipio de Guayape.	Brindar un servicio de educación gratuita	Todo el municipio	350,000.00	X	X	X	X		35,000.00	52,500.00	262,500.00
4	Construcción de aulas escolares	Brindar un servicio de educación de calidad	Algunas aldeas	400,000.00	X	X	X	X	X	40,000.00	360,000.00	
5	Promover programas de alfabetización	Brindar un servicio de educación de calidad	A nivel municipal	20,000.00	X	X	X			2,000.00	18,000.00	
6	Elaborar un diagnóstico de niños y jóvenes con capacidades en otras áreas en el municipio de Guayape	Análisis de niños, jóvenes orientándolos a la diversificación de profesiones por sus capacidades	A nivel municipal	40,000.00	X	X	X	X		4,000.00	36,000.00	

Firma y sello de Alcalde

Nombre \_\_\_\_\_ Identidad: \_\_\_\_\_

firma y sello del secretario(a) Municipal

Nombre \_\_\_\_\_ Identidad: \_\_\_\_\_

(f-19)

## PROGRAMACIÓN DEL PLAN DE INVERSIÓN PLURIANUAL

(PROYECTOS ESTRATÉGICOS PRIORIZADOS POR LÍNEA ESTRATÉGICA DEL PLAN ESTRATÉGICO)

DEPARTAMENTO: OLANCHO

MUNICIPIO: GUAYAPE

FECHA DE APROBACIÓN: \_\_\_\_/\_\_\_\_/\_\_\_\_

LÍNEA ESTRATÉGICA: Empleo a grupos vulnerable

ORDEN DE PRIORIDAD	NOMBRE DEL PROYECTO	OBJETIVOS DE LÍNEA	UBICACIÓN	COSTO TOTAL	AÑOS DE EJECUCIÓN					FINANCIAMIENTO		
					20	21	22	23	24	LOCAL	MUNICIPAL	EXTERNO
1	Construcción de mercado municipal en el municipio de Guayape, donde los pequeños productores puedan organizarse y vender sus cultivos	Fortalecer la economía en el municipio	Guayape, centro	1,000,000.00	X	X	X	X		100,000.00	200,000.00	700,000.00
2	Regular los precios de productos de uso agrícola	Fortalecer la economía en el municipio	En todo el municipio	25,000.00	X	X	X	X		2,500.00	22,500.00	
3	Creación de microempresas en municipio de Guayape	Generar oportunidades y empleos a grupos vulnerables	En algunos lugares	350,000.00	X	X	X	X		35,000.00	315,000.00	
4	Creación de plazas de trabajo	Generar oportunidades de empleos a grupos vulnerables	En algunos lugares	30,000.00	X	X	X	X	X	3,000.00	27,000.00	
5	Talleres de capacitación de oficios	Generar oportunidades y empleos a grupos vulnerables	Todo el municipio	100,000.00	X	X	X			10,000.00	90,000.00	
6	Capacitación a niños y jóvenes en prevención en riesgo social.	Generar oportunidades y empleos a grupos vulnerables	Todo el municipio	100,000.00	X	X	X			10,000.00	90,000.00	
7	Apoyo económico a	Generar	Todo el	400,000.00	X	X	X			40,000.00	60,000.00	300,000.00



	madres solteras	oportunidades y empleos a grupos vulnerables	<b>municipio</b>									
8	Creación de un centro de atención al adulto mayor en el municipio de Guayape.	Generar oportunidades y empleos a grupos vulnerables	<b>Guayape, centro</b>	<b>370,000.00</b>	X	X	X			<b>30,000.00</b>	<b>70,000.00</b>	<b>270,000.00</b>
9	Capacitación a microempresarios	Generar oportunidades y empleos a grupos vulnerables	<b>Guayape, centro</b>	<b>100,000.00</b>	X	X	X			<b>10,000.00</b>	<b>90,000.00</b>	

\_\_\_\_\_  
 Firma y sello de Alcalde  
 Nombre \_\_\_\_\_ Identidad: \_\_\_\_\_

\_\_\_\_\_  
 firma y sello del secretario(a) Municipal  
 Nombre \_\_\_\_\_ Identidad: \_\_\_\_\_

(f-19)

PROGRAMACIÓN DEL PLAN DE INVERSIÓN PLURIANUAL  
(PROYECTOS ESTRATÉGICOS PRIORIZADOS POR LÍNEA ESTRATÉGICA DEL PLAN ESTRATÉGICO)

DEPARTAMENTO: OLANCHO

MUNICIPIO: GUAYAPE

FECHA DE APROBACIÓN: \_\_\_\_/\_\_\_\_/\_\_\_\_

LÍNEA ESTRATÉGICA: Manejo efectivo de los recursos naturales

ORDEN DE PRIORIDAD	NOMBRE DEL PROYECTO	OBJETIVOS DE LÍNEA	UBICACIÓN	COSTO TOTAL	AÑOS DE EJECUCIÓN					FINANCIAMIENTO		
					20	21	22	23	24	LOCAL	MUNICIPAL	EXTERNO
1	Implementar sistemas de protección de los Recursos Naturales del municipio de Guayape	Crear organización ciudadanas para el buen manejo de los recursos naturales	Todo el municipio	450,000.00	X	X	X	X		45,000.00	67,500.00	337,000.00
2	Promover el aprovechamiento de los recursos naturales	Crear organización ciudadanas para el buen manejo de los recursos naturales	Todo el municipio	80,000.00	X	X	X	X			12,000.00	68,000.00
3	Capacitar y concientizar a la población en el uso adecuado de los recursos naturales	Crear organización ciudadanas para el buen manejo de los recursos naturales	Todo el municipio	25,000.00	X	X	X	X		2,500.00	22,500.00	
4	Definir los límites territoriales a nivel local y municipal	Crear organización ciudadanas para el buen manejo de los recursos naturales	Todo el municipio	150,000.00	X	X	X	X	X	15,000.00	135,000.00	
5	Ejecutar Planes de capacitación para el conocimiento de los ciudadanos referente a las prohibiciones del aprovechamiento de los recursos naturales del municipio de Guayape	Crear organización ciudadanas para el buen manejo de los recursos naturales	Todo el municipio	40,000.00	X	X	X			4,000.00	36,000.00	

Firma y sello de Alcalde

Nombre \_\_\_\_\_ Identidad: \_\_\_\_\_

firma y sello del secretario(a) Municipal

Nombre \_\_\_\_\_ Identidad: \_\_\_\_\_

(f-19)

PROGRAMACIÓN DEL PLAN DE INVERSIÓN PLURIANUAL  
(PROYECTOS ESTRATÉGICOS PRIORIZADOS POR LÍNEA ESTRATÉGICA DEL PLAN ESTRATÉGICO)

DEPARTAMENTO: OLANCHO

MUNICIPIO: GUAYAPE

FECHA DE APROBACIÓN: \_\_\_\_/\_\_\_\_/\_\_\_\_

LÍNEA ESTRATÉGICA: Alta participación ciudadana

ORDEN DE PRIORIDAD	NOMBRE DEL PROYECTO	OBJETIVOS DE LÍNEA	UBICACIÓN	COSTO TOTAL	AÑOS DE EJECUCIÓN					FINANCIAMIENTO		
					20	21	22	23	24	LOCAL	MUNICIPAL	EXTERNO
1	Socialización con las comunidades para tratar temas de interés del municipio.	Concientizar a la población en la importancia que tiene participar en organizaciones sociales	Todo el municipio	30,000.00	X	X	X	X		3,000.00	27,000.00	
2	Crear mesas de participación ciudadana en cada comunidad del municipio de Guayape	Crear organización ciudadana para el desarrollo del Municipio	Todo el municipio	40,000.00	X	X	X	X		4,000.00	36,000.00	
3	Fortalecer a las organizaciones existentes	Crear organización ciudadana para el desarrollo del Municipio	Todo el municipio	50,000.00	X	X	X	X		5,000.00	45,000.00	

\_\_\_\_\_  
Firma y sello de Alcalde

Nombre \_\_\_\_\_ Identidad: \_\_\_\_\_

\_\_\_\_\_  
firma y sello del secretario(a) Municipal

Nombre \_\_\_\_\_ Identidad: \_\_\_\_\_

### **PLANES DE ZONAS TERRITORIALES**

Para la elaboración de los Planes Zonales se realizó la consolidación del mapa de zonificación del municipio comprendido en el formato correspondiente (F - 07), seguidamente se seleccionó los representantes de cada zona quienes fueron priorizando los proyectos zonales, levantando así mismo los listados de sus participantes

Seguidamente se pasó a la preparación de los planes zonales sobre la base de los proyectos priorizados utilizando el formato (F – 8) Y (F- 10) en estos cuadros se incluyen todos los primeros 3 proyectos de cada comunidad, por cada eje temático, según la prioridad definida en la asamblea zonal. Y finalmente la socialización y aprobación de los planes zonales.

### ZONIFICACIÓN DEL MUNICIPIO DE GUAYAPE, OLANCHO

N°	NOMBRE DE LAS COMUNIDADES DE LA ZONA # 1	Número de Beneficiarios
1	Guayape casco urbano	180
2	Santa Cruz	80
3	Suyapita y Jucurunca	36
4	paraíso y Tablones	105
5	tabloncitos	30
Total		347

N°	NOMBRE DE LAS COMUNIDADES DE LA ZONA # 2	Número de Beneficiarios
1	El Rodeo, San Gerónimo y Pueblo Nuevo	56
2	Vallecitos, La Vega	219
Total		275

N°	NOMBRE DE LAS COMUNIDADES DE LA ZONA # 3	Número de Beneficiarios
1	Monte Grande	204
2	Las Mariposas. Zursular y Pinares	
3		
4		
Total		204

N°	NOMBRE DE LAS COMUNIDADES DE LA ZONA # 4	Número de Beneficiarios
1	El Coyal	263
	El Carrizal	
2	Yorito, Salitre Y Sabana Bonita	44

Total	307
-------	-----

N°	NOMBRE DE LAS COMUNIDADES DE LA ZONA # 5	Número de Beneficiarios
1	La concepción	3105
2	La Cruz	47
3	La Guadalupe	52
4	El Paso la Hoya	30
5	Terreros blancos	28
Total		3262

N°	NOMBRE DE LAS COMUNIDADES DE LA ZONA # 6	Número de Beneficiarios
1	San José	22
2	coyoles	65
3		2
Total		89

## PLAN DE INVERSIÓN MULTISECTORIAL PLURIANUAL (PIMP)

Con el levantamiento de línea base y sus indicadores obtenidos las comunidades elaboraron sus Planes de Desarrollo Comunitario, de estos planes los líderes comunitarios prepararon Planes Zonales, Extrayendo los proyectos priorizados seleccionado por cada eje temático de cada comunidad, en el proceso se actualizaron los planes existentes en la municipalidad: Plan Estratégico de Desarrollo Municipal y planes especiales conjuntamente con Instituciones y la instancia ciudadana.

Luego se agruparon las ideas de Proyectos según sectorización dada por la metodología FOCAL III, **Proyectos Sociales, Proyectos Productivos, Proyectos de Infraestructura y Proyectos Ambientales y otros proyectos sectoriales especiales.** Luego se convocó a la Instancia Ciudadana para determinar que ideas de proyectos entrarían al Plan de Inversión Plurianual según tabla de proporción socializada y aprobada por autoridad municipal que se elaboró en base a la experiencia en ejecución de proyectos con fondos corrientes recaudados por la municipalidad de Guayape, Olancho y de transferencia considerando el monto que le corresponde a esta municipalidad.

Al igual fueron insertadas las ideas de proyectos del plan estratégico de Desarrollo y planes sectoriales y especiales. Estas ideas de proyectos fueron vaciadas a cuadros del PIMP, de acuerdo a lo que determino la tabla para su respectiva distribución.

# PROYECTOS DE DESARROLLO SOCIAL



(F-20)

**PROGRAMA DEL PLAN DE INVERSIÓN MUNICIPAL PLURIANUAL  
(PROYECTOS DE DESARROLLO SOCIAL PRIORIZADO POR CADA PLAN ZONAL**

**DEPARTAMENTO: OLANCHO MUNICIPIO: GUAYAPE FECHA DE APROBACIÓN:**

Orden Prioridad	Eje Tomatico	Nombre del Proyecto	Ubicación	Costo Total	Años de ejecución					Financiamiento lps.		
					20	21	22	23	24	Local	Municipal	Externo
1	<b>SALUD Y NUTRICION</b>	Establecimiento de una farmacia municipal.	<b>Guayape casco Urbano</b>	<b>550,000.00</b>	X	X	X	X	X	55,000.00	82,500.00	412,500.00
2	<b>SALUD Y NUTRICION</b>	La apertura de una clínica odontológica	<b>Guayape casco Urbano</b>	<b>600,000.00</b>	X	X	X	X	X	60,000.00	540,000.00	
3	<b>SALUD Y NUTRICION</b>	Promover el consumo del proyecto agua segura	<b>Todo el municipio</b>	<b>10,000.00</b>	X	X	X	X	X	1,000.00	9,000.00	
4	<b>SALUD Y NUTRICION</b>	Fortalecimiento de las meriendas escolar (lácteos, frutas, carnes y verduras).	<b>Todo el municipio</b>	<b>968,000.00</b>	X	X	X		X	96,800.00	145,000.00	726,000.00
5	<b>SALUD Y NUTRICION</b>	Establecer un botiquín comunitarios para atención a Diabéticos y otros	Suyapita y Jucurunca	<b>60,000.00</b>	X	X	X		X	6,000.00	54,000.00	
6	<b>SALUD Y NUTRICION</b>	Adquisición de insumos y la implementación de un programa para el tratamiento de agua entubada. (Tanque de reserva sin condiciones)	<b>Todo el municipio</b>	<b>150,000.00</b>	X	X	X		X	15,000.00	135,000.00	

7	<b>SALUD Y NUTRICION</b>	Creación del proyecto un tiempo de comida para el adulto mayor	<b>Todo el municipio</b>	<b>300,000.00</b>	X	X	X		X	30,000.00	270,000.00	
8	<b>SALUD Y NUTRICION</b>	Educación a las madres sobre la prevención de IRAS	<b>Guayape, santa cruz, tabloncitos , Suyapita y paraíso</b>	<b>3,000.00</b>	X	X	X		X	300.000	2,700.00	
9	<b>EDUCACION</b>	Becas Estudiantiles	<b>Todo el municipio</b>	1,579,200.00	X	X	X	X	X		157,920.000	<b>1,421,280.00</b>
10	<b>EDUCACION</b>	Implementación y ejecución de escuelas para padres	<b>Todo el municipio</b>	0.00		X	X				0.00	<b>0.00</b>
11	<b>EDUCACION</b>	Establecimiento de fincas agro ecológicas escolar	<b>Todo el municipio</b>	157,920.00	X	X	X	X	X		15,792.00	<b>142,128.00</b>
12	<b>EDUCACION</b>	Promover la educación hacia otras aéreas por las diferencias individuales (Diversificación de profesionales y oficios)	<b>Todo el municipio</b>	100,000.00	X	X	X		X		10,000.00	<b>90,000.00</b>
13	<b>EDUCACION</b>	Promocionar e implementar las becas estudiantiles para niños de padres con escasos recursos económicos.	<b>Todo el municipio</b>	194,000.00	X	X	X		X		19,400.00	<b>175,000.00</b>
14	<b>EDUCACION</b>	Actualizar a los docentes, alumnos y padres de familia en temas de valores morales y éticos.	<b>Todo el municipio</b>	8,000.00	X	X	X	X	X		800.00	<b>7,200.00</b>
15	<b>EDUCACION</b>	Creación de un presupuesto para gastos de operación del	<b>Todo el municipio</b>	600,000.00	X	X	X	X	X		60,000.00	<b>540,000.00</b>

		centro											
16	<b>EDUCACION</b>	Análisis de causas por las cuales los niños, adolescentes y jóvenes que; no estudian, repitencia y deserción	<b>Todo el municipio</b>	00.00	X	X	X		X		00.00	<b>0.00</b>	
17	<b>GRUPOS VULNERABLES: JUVENTUD</b>	Reactivar las organizaciones de las mujeres para proyectos de desarrollo productivos.	<b>Guayape, santa cruz, tabloncitos , Suyapita y paraíso</b>	150,000.00	X	X	X	X	X		15,000.00	<b>135,000.00</b>	
18	<b>GRUPOS VULNERABLES: TERCERA EDAD, NIÑEZ, MUJER Y JUVENTUD</b>	Realizar una evaluación y analizar sus condiciones de vida. Niñez, Juventud, Mujer, personas con capacidades especiales y adulto mayor.	<b>Guayape, santa cruz, tabloncitos , Suyapita y paraíso</b>	50,000.00	X	X			X	5,000.00	45,000.00		
19	<b>GRUPOS VULNERABLES: TERCERA EDAD, NIÑEZ Y JUVENTUD</b>	Vaso de leche, tiempo de comida y medicinas.	<b>Todo el Municipio</b>	1,000,000.00	X	X	X	X	X		100,000.00	<b>900,000.00</b>	
20	<b>GRUPOS VULNERABLES: TERCERA EDAD, NIÑEZ Y JUVENTUD</b>	Fortalecer al programa PMIAJ (Programa municipal infancia adolescencia y juventud)	<b>Oficina Municipal de la Juventud Guayape</b>	860,000.00	X	X	X		X		86,000.00	<b>774,000.00</b>	
21	<b>GRUPOS VULNERABLES: TERCERA EDAD, NIÑEZ Y JUVENTUD</b>	Bonificación para personas con capacidades especiales	<b>Todo el Municipio</b>	400,000.00	X	X	X	X	X		40,000.00	<b>360,000.00</b>	
22	<b>GRUPOS VULNERABLES:</b>	Fortalecimiento a la merienda escolar,	<b>Todo el Municipio</b>	950,000.00	X	X	X	X	X		95,000.00		

	<b>TERCERA EDAD, NIÑEZ Y JUVENTUD</b>	lácteos, frutas y verduras.										<b>855,000.00</b>
23	<b>GRUPOS VULNERABLES: TERCERA EDAD,</b>	Un bono al adulto mayor	<b>Todo el Municipio</b>	200,000.00	X	X			X		20,000.00	<b>140,000.00</b>
24	<b>GRUPOS VULNERABLES: TERCERA EDAD, NIÑEZ Y JUVENTUD</b>	Reactivar las organizaciones de las Mujeres para desarrollar proyectos productivos.	<b>Todo el Municipio</b>	500,000.00	X	X	X	X	X		50,000.00	<b>450,000.00</b>
25	<b>GRUPOS VULNERABLES: TERCERA EDAD,</b>	Un bono al adulto mayor	<b>Todo el Municipio</b>	200,000.00	X	X			X		20,000.00	<b>140,000.00</b>
26	<b>GRUPOS VULNERABLES: TERCERA EDAD, NIÑEZ Y JUVENTUD</b>	Gestionar un programa de prevención de embarazos en adolescentes, alcoholismo y drogadicción, y asociación ilícita	<b>Todo el Municipio</b>	500,000.00	X	X	X	X	X		50,000.00	<b>450,000.00</b>
27	<b>GRUPOS VULNERABLES: TERCERA EDAD, NIÑEZ Y JUVENTUD</b>	Realizar una evaluación y analizar sus condiciones de vida. Niñez, Juventud, Mujer, personas con capacidades especiales y adulto mayor.	<b>Todo el Municipio</b>	80,000.00	X	X	X	X	X		8,000.00	<b>72,000.00</b>
28	<b>ORDENA MIENTO TERRITORIAL</b>	Organizar el CODEL(Comité de Emergencia Local)	<b>Todo el Municipio</b>	5,000.00	X	X	X	X			5,000.00	
29	<b>ORDENA MIENTO TERRITORIAL</b>	Identificar y delimitar el área de los productores agrícolas	<b>Todo el Municipio</b>	80,000.00	X	X	X	X			8,000.00	<b>72,000.00</b>

		organizarles, capacitarles y darles asistencia técnica											
30	<b>ORDENAMIENTO TERRITORIAL</b>	Fortalecimiento y equipamiento del CODEL	<b>Todo el Municipio</b>	25,000.00	X	X	X	X			2,500.00	<b>22,500.00</b>	
31	<b>ORDENAMIENTO TERRITORIAL</b>	Promover Atravez de la oficina de catastro un plan de recuperación y legalización del territorio en relación a la delimitación.	<b>Todo el Municipio</b>	50,000.00	X	X	X	X			50,000.00		
32	<b>ORDENAMIENTO TERRITORIAL</b>	Promover y socializar con la ciudadanía la obtención de sus dominios plenos de sus propiedades	<b>Todo el Municipio</b>	100,000.00	X	X	X	X	X	10,000.00	90,000.00		
33	<b>VIVIENDA</b>	Mejoramiento de vivienda	<b>Todo el Municipio</b>	2,100,000.00	x	x	x	x		210,000.00	315,000.00	1,575,000.00	
34	<b>VIVIENDA</b>	Formular un proyecto de mejoramiento de vivienda	<b>Paraíso y tablones</b>	860,000.00	x	x	x	x		85,000.00	775,000.00		
35	<b>VIVIENDA</b>	Construcción de vivienda	<b>Todo el Municipio</b>	850,000.00	x	x	x	x		85,000.00	765,000.00		
36	<b>ORDENAMIENTO TERRITORIAL</b>	Elaboración y cumplimiento del plan de manejo de la micro cuenca Rio de En medio (EL ARMADO)	El Rodeo, San Gerónimo y Pueblo Nuevo	80,000.00	x	x	x			8,000.00	72,000.00		
37	<b>ORDENAMIENTO TERRITORIAL</b>	Implementación del plan de arbitrio (dominio pleno)	El Rodeo, San Gerónimo y Pueblo Nuevo	5,000.00	x	x	x			500.00	4,500.00		

38	<b>ORDENAMIENTO TERRITORIAL</b>	Implementar un plan de urbanización.	El Rodeo, San Gerónimo y Pueblo Nuevo	100,000.00	x	x	x			10,000.00	90,000.00	
39	<b>ORDENAMIENTO TERRITORIAL</b>	Mejoramiento de las calles principales	Yorito, Salitre y Sabana Bonita	60,000.00	x	x	x	x		6,000.00	54,000.00	
40	<b>ORDENAMIENTO TERRITORIAL</b>	Promover Atravez de la oficina de catastro un plan de recuperación y legalización del territorio en relación a la delimitación.	El Coyol	20,000.00	x	x	x	x		2,000.00	18,000.00	
41	<b>ORDENAMIENTO TERRITORIAL</b>	Implementar un plan de urbanización.	El Coyol	80,000.00	x	x	x	x		8,000.00	72,000.00	
42	<b>VIVIENDA</b>	Reparación de viviendas	<b>tabloncitos</b>	150,000.00	x	x	x	X		15,000.00	135,000.00	
43	<b>ORDENAMIENTO TERRITORIAL</b>	Ampliación de calles	Las Mariposas, Zurzular, Pinares	50,000.00	x	x	x	x		5,000.00	45,000.00	
44	<b>ORDENAMIENTO TERRITORIAL</b>	Reparación y Ampliación de calles	Terreros Blancos	60,000.00	x	x	x	x		6,000.00	54,000.00	
45	<b>ORDENAMIENTO TERRITORIAL</b>	Implementar un plan de urbanización	La Concepción	120,000.00	x	x	x	x		12,000.00	108,000.00	
46	<b>ORDENAMIENTO TERRITORIAL</b>	Implementación del plan de arbitrio (dominio pleno)	La Concepción	120,000.00	x	x	x	x		12,000.00	108,000.00	
47	<b>ORDENAMIENTO TERRITORIAL</b>	Realizar un estudio en las zonas vulnerables en toda la comunidad	Paso de la Hoya	60,000.00	x	x	x	x		6,000.00	54,000.00	

48	<b>ORDENAMIENTO TERRITORIAL</b>	Estudio de vulnerabilidad en la comunidad de La Cruz.	La Cruz	120,000.00	x	x	x	x		12,000.00	108,000.00	
49	<b>SALUD Y NUTRICIÓN</b>	Adquisición de insumos (CLORO) y la implementación de un programa para el tratamiento de agua entubada.	El Rodeo, San Gerónimo y Pueblo Nuevo	120,000.00	x	x	x			1,200.00	118,800.00	
50	<b>SALUD Y NUTRICIÓN</b>	Solicitar una enfermera y Establecer un botiquín comunitarios(para atención a hipertensión, Diabetes y otros)	El Rodeo, San Gerónimo y Pueblo Nuevo	100,000.00	x	x	x			10,000.00	90,000.00	
51	<b>SALUD Y NUTRICIÓN</b>	Establecer un botiquín farmacéutico comunitario	Vallecito y la Vega	50,000.00	x	x	x			5,000.00	45,000.00	
52	<b>SALUD Y NUTRICIÓN</b>	Fortalecer con medicinas al centro de salud de la comunidad	Monte Grande	50,000.00	x	x	x	x		5,000.00	45,000.00	
53	<b>SALUD Y NUTRICIÓN</b>	Creación del proyecto un tiempo de comida para el adulto mayor	Monte Grande	30,000.00	x	x	x	x		3,000.00	27,000.00	
54	<b>SALUD Y NUTRICIÓN</b>	Establecer un botiquín comunitario	Las Mariposas , Zurzular, Pinares	80,000.00	x	x	x	x		8,000.00	72,000.00	
55	<b>SALUD Y NUTRICIÓN</b>	Adquisición de insumos (CLORO) y la implementación de un programa para el tratamiento de agua entubada	El Coyol	100,000.00	x	x	x	x	x	10,000.00	90,000.00	

56	<b>SALUD Y NUTRICIÓN</b>	Incrementar y cumplir con el programa de merienda escolar y fortaleciendo con (lácteos, frutas, carnes, verduras y otros).	El Coyol	80,000.00	x	x	x	x	x	8,000.00	72,000.00	
57	<b>SALUD Y NUTRICIÓN</b>	Solicitar capacitación de salud y nutrición para garantizar la seguridad alimentaria de nuestra gente	El Coyol	15,000.00	x	x	x	x	x	1,500.00	13,500.00	
58	<b>SALUD Y NUTRICIÓN</b>	Establecer un botiquín comunitario con medicamentos generales	Carrizal ,Yorito, Salitre y Sabana Bonita	100,000.00	x	x	x	x	x	10,000.00	90,000.00	
59	<b>SALUD Y NUTRICIÓN</b>	Abastecimiento de medicina en el centro de salud.	La Guadalupe	100,000.00	x	x	x	x		10,000.00	90,000.00	
60	<b>SALUD Y NUTRICIÓN</b>	Promover el consumo de agua segura y saneamiento	La Concepción	20,000.00	x	x	x	x		2,000.00	18,000.00	
61	<b>SALUD Y NUTRICIÓN</b>	Limpieza de solares permanentes habitados y no habitados.	La Concepción	00.00	x	x	x	x		00.00	00.00	
62	<b>SALUD Y NUTRICIÓN</b>	Establecimiento y equipamiento de un botiquín	La Cruz	60,000.00	x	x	x			6,000.00	54,000.00	
63	<b>SALUD Y NUTRICIÓN</b>	Canasta básica para mejorar la nutrición en la comunidad	Paso de la Hoya	6,500.00	x	x	x			65,000.00	58,500.00	



64	<b>SALUD Y NUTRICIÓN</b>	Prohibición de vagancia de Animales	La Concepción	00.00	x	x	x			00.00	00.00	
65	<b>ORDENAMIENTO TERRITORIAL</b>	Promover y socializar con las ciudadanías la obtención de sus dominios plenos de sus propiedades.	Monte Grande	20,000.00	x	x	x	x		2,000.00	18,000.00	
66	<b>ORDENAMIENTO TERRITORIAL</b>	Estudio de vías alternas	Las Mariposas , Zurzular, Pinares	5,000.00	x	x	x	x		500.00	4,500.00	
67	<b>VIVIENDA</b>	Construcción de baños	<b>Paraíso y tablones</b>	69,000.00	x	x	x	x		6,900.00		62,100.00

# PROYECTOS DE DESARROLLO PRODUCTIVO

(F-21)

**PROGRAMA DEL PLAN DE INVERSIÓN MUNICIPAL PLURIANUAL**

**(PROYECTOS DE DESARROLLO PRODUCTIVO PRIORIZADO POR CADA PLAN ZONAL**

**DEPARTAMENTO: OLANCHO MUNICIPIO: GUAYAPE FECHA DE APROBACIÓN:**

Orden Prioridad	Eje Tomatico	Nombre del Proyecto	Ubicación	Costo Total	Años de ejecución					Financiamiento		
					20	21	22	23	24	Local	Municipal	Externo
1	Economía	Identificar proyectos productivos y de servicios para ser financiados a través de los recursos obtenidos	Guayape	500,000.00						50,000.00	450,000.00	
2	Economía	Crear cajas rurales	Guayape, Santa Cruz Paraíso y Tablones	300,000.00	X	X				30,000.00	270,000.00	
3	Economía	Creación de oportunidades de empleo para profesionales de diferentes áreas y personas con oficios	Guayape, Santa Cruz	1,400,000.00			X	X				
4	Economía	Organizar empresas agro forestales	Santa Cruz Guayape,	800,000.00	x	x	x	x		80,000.00	800,000.00	
5	Economía	Promover la diversificación de la producción y de servicio con empresas colectivas e individuales	Suyapita, Santa Cruz y Guayape	450,000.00	x	x	x	x		30,000.00	3,000.000	

		orientadas a satisfacer el consumo interno y externo										
6	Economía	Organizar a los productores y conseguirles mercado para que puedan vender sus productos a un mejor precio y ayudarlos en la obtención de productos químicos.	Suyapita	150,000.00	x	x	x	x		15,000.00	135,000.00	
7	Economía	<b>Proporcionar los recursos necesarios a productores de las comunidades(bono Tecnológico)</b>	Guayape, Santa Cruz, Suyapita0, Paraíso y Tablones	450,000.00	x	x	xx	x		45,000.00	405,000.00	
8	Economía	<b>Creación de un mercado municipal</b>	Guayape	1,500,000.00	x	x	xx	x		150,000.00	1,350,000.00	
9	Economía	Promover el establecimiento de empresas productivas y de otros servicios colectivas e individuales orientadas a satisfacer el consumo interno y externo.	Tabloncitos	8,000.00	X	x	x			800.00	7,200.00	
10	Economía	Realizar Estudios de mercado interno, externo y de	Tabloncitos	120.000.00						12,000.00	108,000.00	

		competitividad.										
11	Seguridad alimentaria	asistencia técnica para las familias que se dedican a la producción de alimentos	suyapita	500,000.00	x	x	x	x		50,000.00	450,000.00	
12	Seguridad alimentaria	<b>Establecimiento de tienda de consumo popular</b>	Guayape	470,000.00	x	x	x	x		47,000.00	423,000.00	
13	Seguridad alimentaria	<b>Promover el establecimiento de empresa productivas y de otros servicios orientadas a saber el consumo interno y externo</b>	Guayape	2,000,000.00	x	x	x	x		200,000.00	1,800,000.00	
14	Seguridad alimentaria	Promover las fincas Agroecologicas familiares (huertos familiares)	Tabloncitos	20,000.00	x	x	x	x		2,000.00	18,000.00	
15	Seguridad alimentaria	Capacitar a las familias en la diversidad de alimentos	tabloncitos	20,000.00	x	x	x	x		2,000.00	18,000.00	
16	Seguridad alimentaria	Promover el consumo de alimentos no tradicionales y locales (Izote, Verdolaga, frijol soya etc.)	tabloncitos	5,000.00	x	x	x	x		500.00	4,500.00	
17	Seguridad alimentaria	<b>Capasitar las familias en la preparación de alimentos</b>	Guayape	60,000.00	x	x	x	x	x	6,000.00	54,000.00	

18	Seguridad alimentaria	Realizar talleres de preparación de alimentos	Santa cruz	8,000.00	x	x	x	x		800.00	7,200.00	
19	Seguridad alimentaria	Promover los huertos familiares	Santa cruz	250,000.00	x	x	x	x		25,000.00	225,000.00	

# PROYECTOS DE INFRAESTRUCTU RA SOCIAL

(F-22)

**PROGRAMA DEL PLAN DE INVERSIÓN MUNICIPAL PLURIANUAL  
(PROYECTOS DE INFRAESTRUCTURA SOCIAL PRIORIZADOS EN LOS PLANES ZONALES)**

**DEPARTAMENTO: OLANCHO MUNICIPIO: GUAYAPE FECHA DE APROBACIÓN:**

Orden Prioridad	Eje Tomatico	Nombre del Proyecto	Ubicación	Costo Total	Años de ejecución					Financiamiento		
					19	20	21	22	23	Local	Municipal	Externo
1	Infraestructura Social	<b>Construccion de la infraestructura del parque central.</b>	Guayape	1,200,000.00	x	x				120,000.00	1,080,000.00	
2	Infraestructura Social	Estudio y contruccion del sistema de Alcantarillado Sanitario	Guayape, santa cruz y suyapita	2,000,000.00	x	x	x	x		200,000.00	1,800,000.00	
3	Infraestructura Social	construcción de contenedores para la recolección de la basura	Guayape, santa cruz y suyapita	360,000.00	x	x	x	x		36,000.00	324,000.00	
4	Infraestructura Social	Mantenimiento del sistema de alumbrado publico	Guayape, santa cruz y suyapita	70,000.00	x	x	x	x	x	7,000.00	63,000.00	
5	Infraestructura Social	<b>Estudio y construcción de un sistema de recolección y disposición de la basura(crematorio)</b>	Guayape, santa cruz, tabloncitos, paraíso y Suyapita	1,150,000.00	x	x	x	x	x	115,000.00	1,035,000.00	
6	Infraestructura Social	Estudio para la contruccion de un sistema de agua potable	tabloncitos	200,000.00	x	x	x	x		20,000.00	180,000.00	



7	Infraestructura Social	<b>Construcción de un proyecto de agua(tablones)</b>	Tablones	200,000.00	x	x	x	x		20,000.00	180,000.00	
8	Infraestructura Social	Estudio para la contruccion de un sistema de agua potable	suyapita	800,000.00	x	x	x	x		80,000.00	720,000.00	
9	Infraestructura Social	<b>Reparación de las calles</b>	Paraiso y tablones	40,000.00	x	x	x	x		4,000.00	36,000.00	
10	Infraestructura Social	Pavimentacion del centro de la comunidad	Santa cruz	1,500,000.00	x	x	xx			150,000.00	1,350,000.00	
11	Infraestructura Social	<b>Estudio, construcción del sistema de alcantarillado sanitario y pavimentación del centro del casco urbano.</b>	Guayape	2,570,000.00	x	x	x	x		257,000.00	2,313,000.00	
12	Infraestructura Social	<b>Proyecto de energía eléctrica en la comunidad (paraíso)</b>	Paraiso	1,500,000.00	x	x	x	xx		150,000.00	1,350,000.00	
13	Infraestructura Social	Estudio, construcción y mantenimiento del agua potable	Vallecito y la Vega	250,000.00	x	x	x	x		25,000.00	225,000.00	
14	Infraestructura social	Edificación, equipamiento para funcionamiento de un botiquín	El Rodeo, San Gerónimo y Pueblo Nuevo	100,000.00	x	x	x	x		10,000.00	90,000.00	

15	Infraestructura Social	Reparación y mantenimiento de calles	Vallecito y la Vega	60,000.00		x	x	x		6,000.00	54,000.00	
16	Infraestructura Social	Construcción de un servicio de aguas negras y grises en el centro de salud.	Monte Grande	120,000.00		x	x	x	x	12,000.00	108,000.0	
17	Infraestructura Social	Mantenimiento y equipamiento de la (Escuela Ramón Rosa)	Las Mariposas, Zurzular, Pinares	100,000.00		x	x	x	x	10,000.00	90,000.00	
18	Infraestructura Social	Reparación de un sistema de agua potable	Monte Grande	150,000.00		x	x	x	xx	15,000.00	135,000.00	
19	Infraestructura Social	Ampliación del proyecto de Agua	El Coyal	100,000.00	x	x	x			10,000.00	90,000.00	
20	Infraestructura Social	Construcción de letrinas (Yorito, Salitre, Sabana bonita)	Carrizal Yorito, Salitre y Sabana Bonita	80,000.00	x	x	x			8,000.00	72,000.00	
21	Infraestructura Social	Apoyo económico en el avance del proyecto, Electrificación de la comunidad	El coyol y carrizal	600,000.00	x	x	x			60,000.00	540,000.00	
22	Infraestructura Social	Mantenimiento de calles vías terrestres	El coyol, Carrizal Yorito, Salitre y Sabana Bonita	150,000.00	x	x	x	x		15,000.00	135,000.00	
23	Infraestructura Social	Reconstrucción de Centro de Salud	La Concepción	250,000.00	x	x	x	x		25,000.00	225,000.00	

24	Infraestructura Social	Construcción de letrina	La Cruz	100,000.00	x	x	x	x		10,000.00	90,000.00	
25	Infraestructura Social	Mantenimiento de energía eléctrica	Terreros Blancos	100.000.00	x	x	x	x		10,000.00	90,000.00	
26	Infraestructura Social	Reconstrucción de posta policial.	La Concepción	120,000.00	x	x				12,000.00	108,000.00	
27	Infraestructura Social	Reparación y mantenimiento de las calles	Paso de la Hoya	60,000.00	x	x				6,000.00	54,000.00	
28	Infraestructura Social	Construcción de un nuevo proyecto de agua potable	La Cruz	15,000.00	x	x				1,500.00	13,500.0	
29	Infraestructura Social	Proyecto de electrificación	Paso de la Hoya	1,000.000.00	x	x				100,000.00	150,000.00	750,000.00
30	Infraestructura Social	Construcción de una caja puente en la quebrada que cruza la comunidad	La Cruz	100,000.00	x	x				10,000.00	90,000.00	
31	Infraestructura Social	Construcción de dos aulas y mobiliario en el centro básico 3 de octubre	La Guadalupe	100,000.00	x	x	x			10,000.00	90,000.00	
32	Infraestructura Social	Construcción de un puente de la quebrada de la Guadalupe hacia la concepción	La Guadalupe	200,000.00	x	x	x			20,000.00	180,000.00	
33	Infraestructura Social	Reparación de Centro Social Comunal plaza.	La Concepción	200,000.00	x	x	x	x		20,000.00	180,000.00	
34	Infraestructura Social	Construcción de una cancha de usos múltiples	Guayape	700,000.00	x	x	x			70,000.00	630,000.00	

# PROYECTOS DE MEDIO AMBIENTE

(F-22)

**PROGRAMA DEL PLAN DE INVERSIÓN MUNICIPAL PLURIANUAL  
(PROYECTOS DE MEDIO AMBIENTE PRIORIZADOS EN LOS PLANES ZONALES)**

**DEPARTAMENTO: OLANCHO MUNICIPIO: GUAYAPE FECHA DE APROBACIÓN:**

Orden Prioridad	Eje Tomatico	Nombre del Proyecto	Ubicación	Costo Total	Años de ejecución					Financiamiento		
					19	20	21	22	23	Local	Municipal	Externo
1	Recursos Naturales y Ambiente	Crear y cumplir un reglamento especifico para el control de la vagancia de animales y prohibición de aguas servidas de quebradas y ríos.	Santa Cruz y Guayape	8,000.00	x	x	x	x		800.00	7,200.00	
2	Recursos Naturales y Ambiente	Concientización a los ciudadanos en apoyo para el control de vagancia de animales y construcción de fosa séptica para agua servida	Guayape	100,000.00	x	x	x	x		10,000.00	90,000.00	
3	Recursos Naturales y Ambiente	Promover la agricultura orgánica y capacitar agricultores en el uso de los insumos químicos	Santa Cruz y Guayape	540,000.00	x	x	x	x		54,000.00	486,000.00	
4	Recursos Naturales y Ambiente	Control de basura, vagancia de animales y Prohibición de	El Rodeo, Gerónimo y Pueblo Nuevo	100,000.00	x	x	x	x		10,000.00	90,000.00	

		aguas servida a quebradas y ríos.										
5	Recursos Naturales y Ambiente	Elaborar un plan de acción de recolección de desechos sólidos.	El Rodeo, Gerónimo y Pueblo Nuevo	120,000.00	x	x	x	x		12,000.00	108,000.00	
6	Recursos Naturales y Ambiente	Promover e incrementar el uso de eco fogones	El Rodeo, Gerónimo y Pueblo Nuevo	70,000.00	x	x	x	x		7,000.00	63,000.00	
7	Recursos Naturales y Ambiente	Elaborar un plan de acción de recolección de desechos sólidos.	Monte Grande	25,000.00	x	x	x			2,500.00	22,500.0	
8	Recursos Naturales y Ambiente	Prohibición de la vagancia de animales	Las Mariposas, Zurzular, Pinares	00.00	x	x	x			00.00	00.00	
9	Recursos Naturales y Ambiente	Promover e incrementar la construcción y el uso de eco fogones	Monte Grande	50,000.00	x	x	x			5,000.00	45,000.00	
10	Recursos Naturales y Ambiente	Elaborar un plan de acción de recolección de desechos sólidos.	Monte Grande	100,000.00	x	x	x			10,000.00	90,000.00	
11	Recursos Naturales y Ambiente	Aseo permanente de solares habitados y no habitados.	La Concepción	00.00	x	x	x	x		00.00	00.00	
12	Recursos Naturales y Ambiente	Concientización a los ciudadanos en apoyo para el	La Concepción	30,000.00	x	x	x	x		3,000.00	27,000.00	

		control de vagancia de animales y construcción de fosas sépticas.										
13	Recursos Naturales y Ambiente	Formar cuadrillas para el control de incendios	La Cruz	34,000.00	x	x	x			3,400.00	30,600.00	
14	Recursos Naturales y Ambiente	Crear un plan de manejo para el control de la basura y vagancia de animales.	La Cruz	120,000.00	x	x				12,000.00	108,000.00	
15	Recursos Naturales y Ambiente	El manejo y aprovechamiento de recursos bioenergética, leña para cocinar	La Concepción	50,000.00	x	x	x			5,000.00	45,000.00	
16	Recursos Naturales y Ambiente	Apoyo con viveros maderables	Terreros Blancos	150,000.00	x	x	x	x		15,000.00	135,000.00	
17	Recursos Naturales y Ambiente	Formar cuadrillas para el control de incendios	La Concepción, la Cruz, La Guadalupe, Terreos Blancos Guayape y Paso la hoya	50,000.00	x	x	x			5,000.00	45,000.00	

**(F-23)**  
**PLAN DE INVERSIÓN MUNICIPAL MULTISECTORIAL PLURIANUAL**  
**(PROYECTOS PRIORIZADOS DE PLANES SECTORIALES ESPECIALES)**

**DEPARTAMENTO: OLANCHO MUNICIPIO: GUAYAPE FECHA DE APROBACIÓN: \_\_\_\_\_**

Orden Prioridad	Eje Tomatico	Nombre del Proyecto	Ubicación	Costo Total	Años de ejecución					Financiamiento		
					19	20	21	22	23	Local	Municipal	Externo
1	PLAN DE EJECUCIÓN LOCAL Agua, Bosque, Suelo, PARA LA PROTECCIÓN FORESTAL DEL MUNICIPIO DE GUAYAPE, OLANCHO	Plan de Manejo del Área Protegida Área Refugio de Vida Silvestre El Armado	Casco Urbano Aldeas Caseríos	20,380,122.86	X	X	X	X	X		<b>4,076,024.40</b>	<b>16,304,098.42</b> PROLANCHO, ROSARIO Y YOCON.
2	Plan especial para inversión fondo de la oficina de la mujer	<b>Centro de Atención Social al Adulto Mayor para una Orientación Responsable (CASAMOR)</b>		<b>300,000.00</b>	X	X					270,000.00	<b>30,000.00</b> Secretaria de Integración Social, SEDIS
3												
4												
5												



(F-24)

**Criterios Básicos a considerar en ubicación de los proyectos según condiciones de OT.**  
**DEPARTAMENTO: OLANCHO MUNICIPIO: GUAYAPE BLOQUE TEMÁTICO: PROYECTOS ZONALES**  
**SOCIALES**

Orden Prioridad	Nombre del Proyecto	Ubicación	Condiciones O.T
1	Establecimiento de una farmacia municipal.	<b>Guayape casco Urbano</b>	Sin Condicionantes
2	La apertura de una clínica odontológica	<b>Guayape casco Urbano</b>	Sin condicionantes
3	Promover el consumo del proyecto agua segura	<b>Todo el municipio</b>	Sin Condicionantes
4	Fortalecimiento de las meriendas escolar (lácteos, frutas, carnes y verduras).	<b>Todo el municipio</b>	Sin Condicionantes
5	Establecer un botiquín comunitarios para atención a Diabéticos y otros	Suyapita y Jucurunca	Está a más de un Km de distancia
6	Adquisición de insumos y la implementación de un programa para el tratamiento de agua entubada. (Tanque de reserva sin condiciones)	<b>Todo el municipio</b>	Sin Condicionantes
7	Creación del proyecto un tiempo de comida para el adulto mayor	<b>Todo el municipio</b>	Sin Condicionantes
8	Educación a las madres sobre la prevención de IRAS	<b>Guayape, santa cruz, tabloncitos, Suyapita y paraíso</b>	Sin Condicionantes
9	Becas Estudiantiles	<b>Todo el municipio</b>	Sin Condicionantes.

10	Implementación y ejecución de escuelas para padres	<b>Todo el municipio</b>	Sin Condicionantes
11	Establecimiento de fincas agro ecológicas escolar	<b>Todo el municipio</b>	Sin Condicionantes
12	Promover la educación hacia otras aéreas por las diferencias individuales (Diversificación de profesionales y oficios)	<b>Todo el municipio</b>	Sin Condicionantes
13	Promocionar e implementar las becas estudiantiles para niños de padres con escasos recursos económicos.	<b>Todo el municipio</b>	Sin Condicionantes
14	Actualizar a los docentes, alumnos y padres de familia en temas de valores morales y éticos.	<b>Todo el municipio</b>	Sin Condicionantes
15	Creación de un presupuesto para gastos de operación del centro	<b>Todo el municipio</b>	Sin Condicionantes
16	Análisis de causas por las cuales los niños, adolescentes y jóvenes que; no estudian, repitencia y deserción	<b>Todo el municipio</b>	Sin Condicionantes
17	Reactivar las organizaciones de las mujeres para proyectos de desarrollo productivos.	<b>Guayape, santa cruz, tabloncitos, Suyapita y paraíso</b>	Sin Condicionantes
18	Realizar una evaluación y analizar sus condiciones de vida. Niñez, Juventud, Mujer, personas con capacidades especiales y adulto mayor.	<b>Guayape, santa cruz, tabloncitos, Suyapita y paraíso</b>	Sin Condicionantes
19	Vaso de leche, tiempo de comida y medicinas.	<b>Todo el Municipio</b>	Sin Condicionantes
20	Fortalecer al programa PMIAJ (Programa municipal infancia adolescencia y juventud)	<b>Oficina Municipal de la Juventud Guayape</b>	Sin Condicionantes
21	Bonificación para personas con capacidades especiales	<b>Todo el Municipio</b>	Sin Condicionantes
22	Fortalecimiento a la merienda escolar, lácteos, frutas y verduras.	<b>Todo el Municipio</b>	Sin Condicionantes

23	Un bono al adulto mayor	<b>Todo el Municipio</b>	Sin Condicionantes
24	Reactivar las organizaciones de las Mujeres para desarrollar proyectos productivos.	<b>Todo el Municipio</b>	Sin Condicionantes.
25	Un bono al adulto mayor	<b>Todo el Municipio</b>	Sin Condicionantes
26	Gestionar un programa de prevención de embarazos en adolescentes, alcoholismo y drogadicción, y asociación ilícita	<b>Todo el Municipio</b>	Sin Condicionantes
27	Realizar una evaluación y analizar sus condiciones de vida. Niñez, Juventud, Mujer, personas con capacidades especiales y adulto mayor.	<b>Todo el Municipio</b>	Sin Condicionantes
28	Organizar el CODEL(Comité de Emergencia Local)	<b>Todo el Municipio</b>	Sin Condicionantes
29	Identificar y delimitar el área de los productores agrícolas organizarles, capacitarles y darles asistencia técnica	<b>Todo el Municipio</b>	Sin Condicionantes
30	Fortalecimiento y equipamiento del CODEL	<b>Todo el Municipio</b>	Sin Condicionantes
31	Promover Atravez de la oficina de catastro un plan de recuperación y legalización del territorio en relación a la delimitación.	<b>Todo el Municipio</b>	Sin Condicionantes
32	Promover y socializar con la ciudadanía la obtención de sus dominios plenos de sus propiedades	<b>Todo el Municipio</b>	Sin Condicionantes
33	Mejoramiento de vivienda	<b>Todo el Municipio</b>	Sin Condicionantes
34	Formular un proyecto de mejoramiento de vivienda	<b>Paraíso y tablonés</b>	Sin Condicionantes
35	Construcción de vivienda	<b>Todo el Municipio</b>	Sin Condicionantes

36	Elaboración y cumplimiento del plan de manejo de la micro cuenca Rio de En medio (EL ARMADO)	El Rodeo, San Gerónimo y Pueblo Nuevo	Sin Condicionantes
37	Implementación del plan de arbitrio (dominio pleno)	El Rodeo, San Gerónimo y Pueblo Nuevo	Sin Condicionantes
38	Implementar un plan de urbanización.	El Rodeo, San Gerónimo y Pueblo Nuevo	Sin Condicionantes
39	Mejoramiento de las calles principales	Yorito, Salitre y Sabana Bonita	Sin Condicionantes
40	Promover Atravez de la oficina de catastro un plan de recuperación y legalización del territorio en relación a la delimitación.	El Coyol	Sin Condicionantes
41	Implementar un plan de urbanización.	El Coyol	Sin Condicionantes
42	Reparación de viviendas	<b>tabloncitos</b>	Sin Condicionantes
43	Ampliación de calles	Las Mariposas, Zurzular, Pinares	Sin Condicionantes
44	Reparación y Ampliación de calles	Terreros Blancos	Sin Condicionantes
45	Implementar un plan de urbanización	La Concepción	Sin Condicionantes
46	Implementación del plan de arbitrio (dominio pleno)	La Concepción	Sin Condicionantes
47	Realizar un estudio en las zonas vulnerables en toda la comunidad	Paso de la Hoya	Sin Condicionantes
48	Estudio de vulnerabilidad en la comunidad de La Cruz.	La Cruz	Sin Condicionantes

49	Adquisición de insumos (CLORO) y la implementación de un programa para el tratamiento de agua entubada.	El Rodeo, San Gerónimo y Pueblo Nuevo	Sin Condicionantes
50	Solicitar una enfermera y Establecer un botiquín comunitarios(para atención a hipertensión, Diabetes y otros)	El Rodeo, San Gerónimo y Pueblo Nuevo	Sin Condicionantes
51	Establecer un botiquín farmacéutico comunitario	Vallecito y la Vega	Sin Condicionantes
52	Fortalecer con medicinas al centro de salud de la comunidad	Monte Grande	Sin Condicionantes
53	Creación del proyecto un tiempo de comida para el adulto mayor	Monte Grande	Sin Condicionantes
54	Establecer un botiquín comunitario	Las Mariposas, Zurzular, Pinares	Sin Condicionantes
55	Adquisición de insumos (CLORO) y la implementación de un programa para el tratamiento de agua entubada	El Coyol	Sin Condicionantes
56	Incrementar y cumplir con el programa de merienda escolar y fortaleciendo con (lácteos, frutas, carnes, verduras y otros).	El Coyol	Sin Condicionantes
57	Solicitar capacitación de salud y nutrición para garantizar la seguridad alimentaria de nuestra gente	El Coyol	Sin Condicionantes
58	Establecer un botiquín comunitario con medicamentos generales	Carrizal ,Yorito, Salitre y Sabana Bonita	Sin Condicionantes
59	Abastecimiento de medicina en el centro de salud.	La Guadalupe	Sin Condicionantes
60	Promover el consumo de agua segura y saneamiento	La Concepción	Sin Condicionantes
61	Limpieza de solares permanentes habitados y no habitados.	La Concepción	Sin Condicionantes

62	Establecimiento y equipamiento de un botiquín	La Cruz	Sin Condicionantes
63	Canasta básica para mejorar la nutrición en la comunidad	Paso de la Hoya	Sin Condicionantes
64	Prohibición de vagancia de Animales	La Concepción	Sin Condicionantes
65	Promover y socializar con las ciudadanías la obtención de sus dominios plenos de sus propiedades.	Monte Grande	Sin Condicionantes
66	Estudio de vías alternas	Las Mariposas, Zurzular, Pinares	Sin Condicionantes
67	Construcción de baños	<b>Paraíso y tablones</b>	Sin Condicionantes

(F-24)

**Criterios Básicos a considerar en ubicación de los proyectos según condiciones de OT.**  
**DEPARTAMENTO: OLANCHO MUNICIPIO: GUAYAPE BLOQUE TEMÁTICO: PROYECTOS ZONALES DE**  
**DESARROLLO PRODUCTIVOS**

Orden Prioridad	Nombre del Proyecto	Ubicación	Condiciones O.T
1	Identificar proyectos productivos y de servicios para ser financiados a través de los recursos obtenidos	Guayape	Sin Condicionantes
2	Crear cajas rurales	Guayape, Santa Cruz Paraíso y Tablones	Falta de Organización
3	Creación de oportunidades de empleo para profesionales de diferentes áreas y personas con oficios	Guayape, Santa Cruz	Seguridad económica
4	Organizar empresas agro forestales	Santa Cruz Guayape,	Sin Condicionantes
5	Promover la diversificación de la producción y de servicio con empresas colectivas e individuales orientadas a satisfacer el consumo interno y externo	Suyapita, Santa Cruz y Guayape	Sin Condicionantes
6	Organizar a los productores y conseguirles mercado para que puedan vender sus productos a un mejor precio y ayudarlos en la obtención de productos químicos.	Suyapita	No cuentan con asistencia técnica y financiera
7	<b>Proporcionar los recursos necesarios a productores de las comunidades(bono Tecnológico)</b>	Guayape, Santa Cruz, Suyapita0, Paraíso y Tablones	Asegurarnos que sea productor
8	<b>Creación de un mercado municipal</b>	Guayape	Productos de canasta básica son importados de la capital
9	Promover el establecimiento de empresas productivas y de otros servicios colectivas e individuales orientadas a satisfacer el consumo	Tabloncitos	Sin Condicionantes

	interno y externo.		
10	Realizar Estudios de mercado interno, externo y de competitividad.	Tablancitos	Sin Condicionantes
11	asistencia técnica para las familias que se dedican a la producción de alimentos	suyapita	Falta de asistencia técnica
12	<b>Establecimiento de tienda de consumo popular</b>	Guayape	Sin Condicionantes
13	<b>Promover el establecimiento de empresa productivas y de otros servicios orientadas a saber el consumo interno y externo</b>	Guayape	Sin Condicionantes
14	Promover las fincas Agroecológicas familiares (huertos familiares)	Tablancitos	Sin Condicionantes
15	Capacitar a las familias en la diversidad de alimentos	tablancitos	Sin Condicionantes
16	Promover el consumo de alimentos no tradicionales y locales (Izote, Verdolaga, frijol soya etc.)	tablancitos	Sin Condicionantes
17	<b>Capacitar las familias en la preparación de alimentos</b>	Guayape	Sin Condicionantes
18	Realizar talleres de preparación de alimentos	Santa cruz	Sin Condicionantes
19	Promover los huertos familiares	Santa cruz	Sin Condicionantes



(F-24)

**Criterios Básicos a considerar en ubicación de los proyectos según condiciones de OT.  
DEPARTAMENTO: OLANCHO MUNICIPIO: GUAYAPE BLOQUE TEMÁTICO: PROYECTOS ZONALES DE  
INFRAESTRUCTURA SOCIAL**

Orden Prioridad	Nombre del Proyecto	Ubicación	Condiciones O.T
1	<b>Construcción de la infraestructura del parque central.</b>	Guayape casco urbano	Proceso de una licitación pública
2	Estudio y construcción del sistema de Alcantarillado Sanitario	Guayape, santa cruz y suyapita	Ya se cuenta con una propuesta para la construcción.
3	construcción de contenedores para la recolección de la basura	Guayape, santa cruz y suyapita	Más cobertura del tren de aseo.
4	Mantenimiento del sistema de alumbrado público	Guayape, santa cruz y suyapita	Sin condicionantes
5	<b>Estudio y construcción de un sistema de recolección y disposición de la basura(crematorio)</b>	Guayape, santa cruz, tablancitos, paraíso y Suyapita	Sin condicionantes
6	Estudio para la construcción de un sistema de agua potable	tablancitos	Sin condicionantes
7	<b>Construcción de un proyecto de agua(tablones)</b>	Tablones	Sin condicionantes
8	Estudio para la construcción de un sistema de agua potable	suyapita	La fuente de agua está un poco distanciada y la pendiente prolongada con terrenos topográficamente irregulares.
9	<b>Reparación de las calles</b>	Paraíso y tablones	Topografía irregular de la comunidad con brechas angostas por la cerca de los predios

10	Pavimentación del centro de la comunidad	Santa cruz	Sin condicionantes
11	<b>Estudio, construcción del sistema de alcantarillado sanitario y pavimentación del centro del casco urbano.</b>	Guayape	Sin condicionantes
12	<b>Proyecto de energía eléctrica en la comunidad (paraíso)</b>	Paraiso	Sin condicionantes
13	Estudio, construcción y mantenimiento del agua potable	Vallecito y la Vega	Sin condicionantes
14	Edificación, equipamiento para funcionamiento de un botiquín	El Rodeo, San Gerónimo y Pueblo Nuevo	Tramo de permanente tránsito a la cabecera municipal.
15	Reparación y mantenimiento de calles	Vallecito y la Vega	Sin condicionantes
16	Construcción de un servicio de aguas negras y grises en el centro de salud.	Monte Grande	Sin condicionantes
17	Mantenimiento y equipamiento de la (Escuela Ramón Rosa)	Las Mariposas, Zurzular, Pinares	Sin condicionantes
18	Reparación de un sistema de agua potable	Monte Grande	Sin condicionantes
19	Ampliación del proyecto de Agua	El Coyol	Sin condicionantes
20	Construcción de letrinas (Yorito, Salitre, Sabana bonita)	Carrizal Yorito, Salitre y Sabana Bonita	La fuente de agua está un poco distanciada y la pendiente prolongada con terrenos topográficamente irregulares.
21	Apoyo económico en el avance del proyecto, Electrificación de la comunidad	El coyol y carrizal	Sin condicionantes

22	Mantenimiento de calles vías terrestres	El coyol, Carrizal Yorito, Salitre y Sabana Bonita	Sin condicionantes
23	Reconstrucción de Centro de Salud	La Concepción	Sin condicionantes
24	Construcción de letrina	La Cruz	Sin condicionantes
25	Mantenimiento de energía eléctrica	Terreros Blancos	Sin condicionantes
26	Reconstrucción de posta policial.	La Concepción	Sin condicionantes
27	Reparación y mantenimiento de las calles	Paso de la Hoya	Sin condicionantes
28	Construcción de un nuevo proyecto de agua potable	La Cruz	Sin condicionantes
29	Proyecto de electrificación	Paso de la Hoya	Sin condicionantes
30	Construcción de una caja puente en la quebrada que cruza la comunidad	La Cruz	Sin condicionantes
31	Construcción de dos aulas y mobiliario en el centro básico 3 de octubre	La Guadalupe	Sin condicionantes
32	Construcción de un puente de la quebrada de la Guadalupe hacia la concepción	La Guadalupe	Tramo de permanente tránsito a la cabecera municipal.
33	Reparación de Centro Social Comunal plaza.	La Concepción	Sin condicionantes
34	Construcción de una cancha de usos múltiples	Guayape	

(F-24)

**Criterios Básicos a considerar en ubicación de los proyectos según condiciones de OT.**  
**DEPARTAMENTO: OLANCHO MUNICIPIO: GUAYAPE BLOQUE TEMÁTICO: PROYECTOS ZONALES DE AMBIENTALES**

Orden Prioridad	Nombre del Proyecto	Ubicación	Condiciones O.T
1	Crear y cumplir un reglamento específico para el control de la vagancia de animales y prohibición de aguas servidas de quebradas y ríos.	Guayape	Sin Condicionantes
2	Concientización a los ciudadanos en apoyo para el control de vagancia de animales y construcción de fosa séptica para agua servida	Guayape, Santa Cruz Paraíso y Tablones	Sin Condicionantes
3	Promover la agricultura orgánica y capacitar agricultores en el uso de los insumos químicos	Guayape, Santa Cruz	Sin Condicionantes
4	Control de basura, vagancia de animales y Prohibición de aguas servida a quebradas y ríos.	Santa Cruz Guayape,	Sin Condicionantes
5	Elaborar un plan de acción de recolección de desechos sólidos.	Suyapita, Santa Cruz y Guayape	Sin Condicionantes
6	Promover e incrementar el uso de eco fogones	Suyapita	Sin Condicionantes
7	Elaborar un plan de acción de recolección de desechos sólidos.	Guayape, Santa Cruz, Suyapita0, Paraíso y Tablones	Sin Condicionantes
8	Prohibición de la vagancia de animales	Guayape	Sin Condicionantes
9	Promover e incrementar la construcción y el uso de eco fogones	Tabloncitos	Sin Condicionantes
10	Elaborar un plan de acción de recolección de desechos sólidos.	Tabloncitos	Sin Condicionantes

11	Aseo permanente de solares habitados y no habitados.	Suyapita	Sin Condicionantes
12	Concientización a los ciudadanos en apoyo para el control de vagancia de animales y construcción de fosas sépticas.	Guayape	Sin Condicionantes
13	Formar cuadrillas para el control de incendios	Guayape	Sin Condicionantes
14	Crear un plan de manejo para el control de la basura y vagancia de animales.	Tabloncitos	Sin Condicionantes
15	El manejo y aprovechamiento de recursos bioenergética, leña para cocinar	tabloncitos	Sin Condicionantes
16	Apoyo con viveros maderables	tabloncitos	Sin Condicionantes
17	Formar cuadrillas para el control de incendios	Guayape	Sin Condicionantes
18		Santa cruz	Sin Condicionantes
19		Santa cruz	Sin Condicionantes

# PLAN DE INVERSIÓN MUNICIPAL 2019 (PIMA)

## GUAYAPE, OLANCHO

Con la construcción del plan estratégico, integrados por los representantes de los diferentes sectores locales e instituciones con presencia en el municipio de Guayape, Olancho, misma que está organizada en una mesa interinstitucional; considerando además la representación de los funcionarios municipales que desempeñan cargos relacionados con los diferentes ejes temáticos de la modalidad focal, para la realización del Plan de desarrollo municipal asimismo algunos de los representantes de organizaciones civiles del municipio invitados.

Con los planes zonales construidos por la representación de los delegados de las diferentes zonas de las que se dividió en cinco el municipio, Planes debidamente priorizados, consolidados en cuatro, los cuatro grupos respectivos: sociales, productivos de infraestructura y medio ambiente: con la consideración de Los planes municipales sectoriales especiales convenidos con instituciones externas, mancomunidades y la planificación en pro de la vulnerabilidad de la sociedad en el municipio.

Todos los procesos anteriormente señalados que conforman la distribución de las ideas de proyectos a invertir en un periodo de cinco años, (2019 al 2024) y considerando el estimado de los ingresos propios para inversión municipal como lo que corresponde de la transferencia del gobierno central para la inversión social y de infraestructura: se seleccionaron los proyectos por orden de prioridad para elaborar el Plan de Inversión Municipal para el año 2019, que se detalla a continuación.

**(F-25)**

**PLAN DE INVERSIÓN MUNICIPAL ANUAL DEL AÑO: 2020**

**(PROYECTOS ESTRATÉGICOS, INFRAESTRUCTURA, DESARROLLO SOCIAL, PRODUCTIVOS Y OTROS PRIORIZADOS)**

Departamento de Olancho.

Municipio de Guayape.

Fecha de aprobación

**Documento de Excel anexo**

(F-27)

Plan de desarrollo Municipal de Guayape, Olancho.

Resumen Costos y financiamiento para la Ejecución del PDM (en Lps)

Descripción del Programa	No. De Proyectos	Costo Total	Financiamiento	
			Local	Externo
Proyectos priorizados por líneas estratégicas	34	13,835,000.00	1,383,500.00	12,451,500.00
Proyectos de desarrollo social priorizados por cada plan zonal	67	16,530,620.00	1,653,062.00	14,877,558.00
Proyectos de desarrollo productivo priorizados por cada plan zonal	19	9,011,000.00	901,000.00	8,110,000.00
Proyectos de infraestructura social priorizados por cada plan zonal	34	16,245,000.00	1,624,500.00	14,620,500.00
Proyectos de ambiente priorizados por cada plan zonal	17	1,547,000.00	154,700.00	1,392,300.00
Proyectos sectoriales especiales	2	20,680,122.86	412,004.56	20,268,118.30

Costo total	INVERSION/ 5 AÑOS
<b>77,848,742.86</b>	<b>15,569,748.57</b>



## **Organización para la Gestión del Plan**

### **Organización social comunitaria.**

#### **Forma de organización de las comunidades para la gestión del plan e impulsión de los proyectos.**

Actualmente en cada comunidad (barrio, colonia, aldea o caserío) existe un patronato que representa la comunidad, este es validado y autorizado legalmente por la municipalidad para realizar gestiones de cualquier índole que amerite la comunidad. Además, es una figura constitucional que aparece validada en la ley de municipalidades. Adicional a los patronatos, existen en las comunidades una diversidad de organizaciones sociales, gremiales, deportivas, religiosas, etc. Las cuales han tenido muy poca comunicación y coordinación en el tratamiento de problemas e intereses comunes para la comunidad.

### **Proceso FOCAL III**

A raíz de la implementación de la metodología FOCAL III la comunidad seleccionó algunos representantes de estas organizaciones que pudieran llevar a cabo el proceso de levantamiento de línea base (primera instancia de organización a nivel comunitario), esta misma línea base sirvió de apoyo para la elaboración de los planes de desarrollo comunitario (PDC) y en este proceso se fueron incorporando representantes de diferentes organizaciones. El flujo de información entre las comunidades debe ir en función de la misma estructura: instancia ciudadana municipal – zona-comunidad y a la inversa.

La municipalidad se convertirá en facilitadora y acompañante de los procesos de desarrollo a través de la Gerencia de Planificación, Evaluación y Seguimiento de Proyectos Municipales, Gerencia de Desarrollo Económico Local, Gerencia de Infraestructura y las dependencias que corresponda a cada eje temático de desarrollo comunitario.

## **ORGANIZACIÓN MUNICIPAL**

### **Comités de trabajo de la corporación municipal o unidades técnicas**

La municipalidad de Guayape, en esta administración ha establecido un distinto esquema de trabajo, detallado de la siguiente manera:

La Corporación Municipal está integrada por 8 regidores, 4 del Partido Libertad y Refundación 4 del Partido Nacional, alcalde municipal y el Vice alcalde; cabe mencionar, que la Corporación Municipal se reúne cada quince días al mes

Como parte de la representación de la sociedad civil existe el Consejo de Desarrollo Municipal (CODEM), que está integrado por 7 personas representantes de los sectores ly el Comité Ciudadano de Transparencia (C.C.T.) la cual lo integran 5 miembros.

En su estructura organizacional la municipalidad cuenta con las oficinas de la Secretaría, Tesorería, Unidad Municipal Ambiental (UMA), Catastro, Departamento Municipal de Justicia, Control Tributario, Oficina De La Mujer, Oficina de Información Publica, Oficina de la Juventud, Oficina Técnica, con un total de 15 empleados, incluyendo el Alcalde y el Vicealcalde.

### **Principales responsabilidades de las comisiones que se formen y del equipo que apoyara la gestión del plan**

Los servicios públicos que atiende la Municipalidad son el cementerio, centro social, tren de aseo, aseo de calle, Centro de Salud dotando de personal necesario de forma temporal.

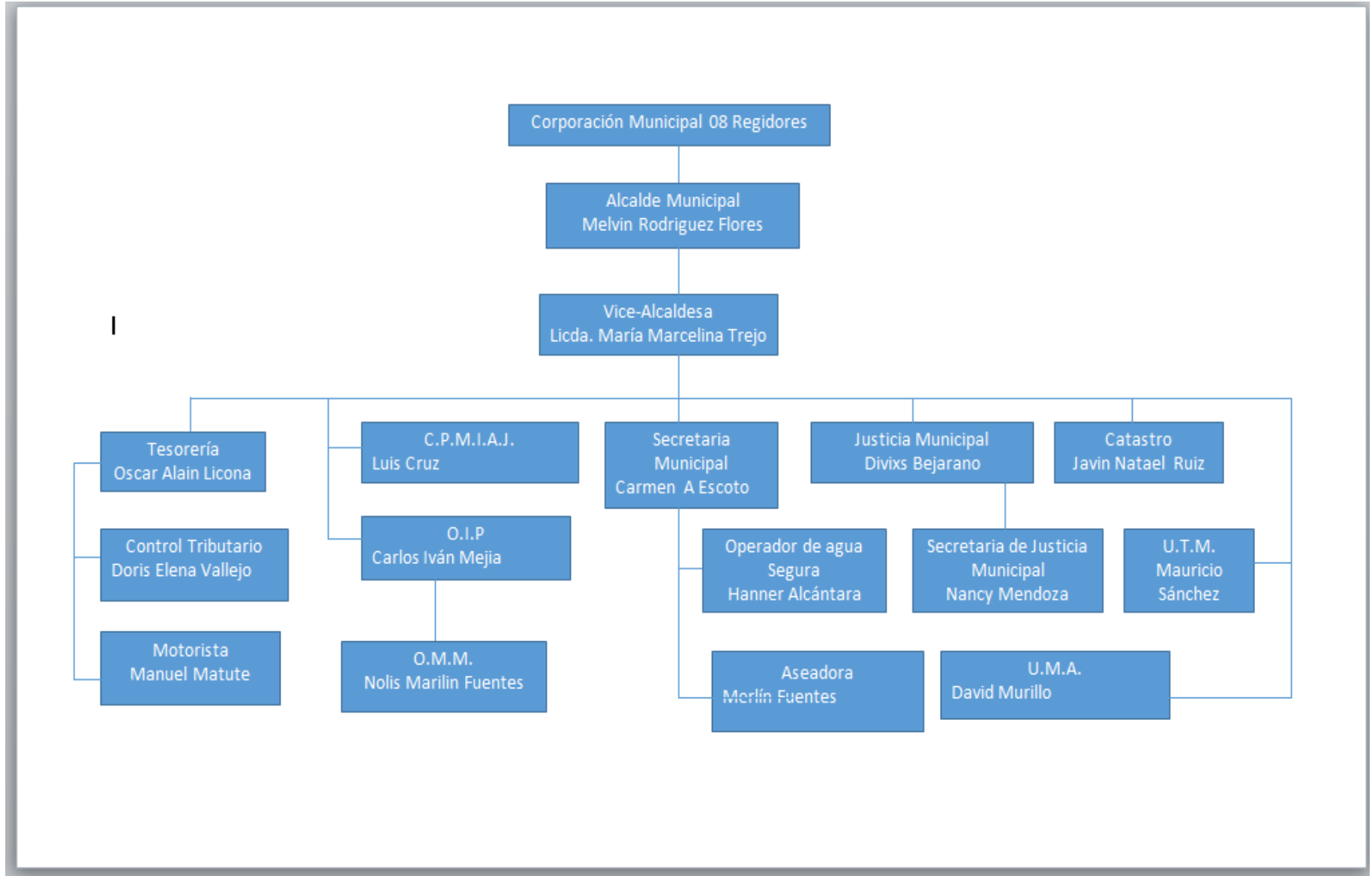
Las inversiones de capital se realizan exclusivamente de las transferencias recibidas, de no ser así con los ingresos corrientes no están en capacidad de financiar ninguna inversión, de lo cual se evidencia la necesidad de mejorar la gestión institucional municipal y por ende la captación de recursos para inversión.

**Cuadro 2.1. Departamentos, oficinas, empresas y proyectos y su función en el desempeño municipal.**

<b>Cuadro de las oficinas que operan en la Alcaldía Municipal y sus funciones: DEPARTAMENTOS Y OFICINAS</b>	<b>FUNCIÓN</b>
<b>Secretaría municipal</b>	Concurrir, certificar, comunicar, archivar, remitir, transcribir y coordinar.
<b>Tesorería Municipal</b>	Recaudación de fondos por tributos de los contribuyentes. Ejecutar pagos contemplados en el presupuesto. Registro de cuentas bancarias. Depositar diariamente en las cuentas municipales los fondos recaudados. Registros de recibos.
<b>Departamento de Control Tributario</b>	Ejecutar el Plan Operativo por Departamento de administración Tributaria
<b>Departamento de catastro</b>	Actualización y mantenimiento de catastro municipal. Elaboración de croquis y constancias. Mediciones, evaluaciones e inspecciones de propiedades. Llevar el registro de pagos de bienes e inmuebles.
<b>Oficina de Información Publica</b>	Encargado de informar a la población en cabildos abiertos, atención a los ciudadanos y la parte técnica e informática dentro de la Municipalidad.
<b>Unidad Técnica Municipal</b>	Es el ente encargado de la ejecución de Plan de Inversión Municipal. Y de la supervisión de los proyectos en ejecución de la municipalidad.
<b>Oficina de la Niñez, adolescente y Juventud. ( PMIAJ )</b>	Es la encargada de la protección de los derechos de los niños y adolescentes
<b>Oficina de la mujer( OMM)</b>	Se Encarga de velar por el bienestar de las mujeres de nuestro municipio y de gestionar talleres para su desarrollo personal

<p><b>Unidad Municipal Ambiental</b></p>	<p>Velar para que en las políticas y estrategias de desarrollo municipal sea considerado los aspectos ambientales para lograr un desarrollo sostenible.</p> <p>Promover la investigación, La Planificación y la implementación de modelos de manejo adecuado, tomando en cuenta entre otros el uso de la tierra.</p> <p>Recibir, registrar, dar seguimiento y canalizar a las instancias respectivas las denuncias en materia ambiental manteniendo informado al interesado; esto lo harán con el apoyo de los Directores de Justicia.</p> <p>Coordinar y ejecutar acciones referente a la protección, conservación y restauración ambiental en el campo de la reforestación, manejo integrado del recurso hídrico, manejo de los residuos sólidos, administración y vigilancia de las áreas naturales protegidas, control de contaminantes que se ajusten a las regulaciones técnicas que emita el gobierno central , ordenanzas municipales ,entre otras</p>
<p><b>Departamento Municipal de Justicia</b></p>	<p>Otorgar licencia para todo tipo de evento.</p> <p>Dar a conocer ordenanzas y disposiciones de la corporación municipal. Coordinar acciones con la policía preventiva asignada al municipio en materia</p> <p>De seguridad ciudadana, cumplimientos de horarios y para mantener el orden público.</p> <p>Levantar actas de compromiso en relación a denuncias de hecho que perjudican el bienestar de los vecinos del municipio.</p> <p>Autorizar cartas de venta, y guía de traslado de ganado entre municipio y departamento</p>

## ORGANIGRAMA MUNICIPAL GUAYAPE, OLANCHO



## **Papel Institucional**

La municipalidad de Guayape tiene su propia forma de organización y administración en base a la ley de municipalidades, cada una de sus unidades organizacionales tiene un objetivo a cumplir y los resultados que se esperan alcanzar anualmente.

Con el proceso FOCAL III, se integra el consejo de desarrollo municipal la cual se convierte en un brazo de apoyo al gobierno local para la ejecución del plan de desarrollo, y al seno de la instancia se organizan comisiones corporativas que corresponden a los sectores productivos, social, infraestructura y ambiental.

Mediante comisiones se impulsará proyectos enfocados en los sectores, considerando el apoyo que se pueda brindar desde las comunidades y las zonas.

### ***Instituciones disponibles para apoyar al equipo técnico y las comisiones en la ejecución***

En el municipio de Guayape, Olancho, es apoyado técnicamente por: **LA MANCOMUNIDAD DE LOS MUNICIPIOS DEL NORTE DE OLANCHO (MAMNO)**, además tienen presencia las siguientes instituciones de las cuales algunas son públicas y privadas **INSTITUTO DE CONSERVACIÓN FORESTAL (ICEF), MISIONES DEL AGUA, (ONG) FUNDACION TZU CHI (TAIWAN) PROGRAMA MUNDIAL DE ALIMENTO (PMA) SEPUDO** e instituciones educativas que están apoyando el fortalecimiento institucional municipal.

### ***Apoyo que brindan estas instituciones***

Cada una de estas instituciones ofrece servicios de capacitación, asesoría técnica y algunas asistencias financieras, por lo cual representan potencial de apoyo a la gestión del PDM, cada una desde sus propósitos, estrategias de trabajo y disposición para hacer alianzas con las comunidades y la alcaldía municipal para poner en marcha este proceso.

## **Gestión de recursos**

La presencia institucional antes mencionada, la parte organización representada de las comunidades del municipio sumado a la administración de la corporación como autoridad municipal todo esto es parte del proceso de gestión de recursos para la ejecución del plan; sin embargo ello implica, aparte de las ideas programadas con sus presupuestos, la preparación de fichas y perfiles de proyectos, clasificando los mismos según sea su necesidad de financiamiento, hay proyectos que pueden ser ejecutados con recursos locales, otros con apoyo del gobierno local, y otros gestionados a nivel gubernamental y cooperación externa, cooperante nacionales como internacionales.

Adicional a la socialización del plan se remitirán resúmenes del PDM y de fichas de proyectos a diversos cooperantes, para motivarlos en apoyar la ejecución del plan. Es de recalcar que cada uno de los proyectos tiene un presupuesto

aproximado en donde se definen los montos según su costo, incluyendo la contraparte local-comunitaria, lo municipal y lo solicitado al cooperante a través de la gestión comunidad/municipalidad.

Guía de potencialidades cooperantes con su nombre, teléfono, dirección

	COOPERANTE	TELÉFONO	DIRECCIÓN	E-MAIL
1				
2				
3				
4	Mancomunidad de los municipios del norte de Olancho MAMNO	(504) 97504292	Barrio el Centro, Salamá, Olancho	mamno0217@gmail.com

Perfiles de proyecto presentados

	Perfiles
1	Adulto Mayor
2	Aguas Negras
3	Pilas y Pisos
4	
5	
6	
7	
8	

**Los recursos administraran:**

Los recursos financieros actualmente son administrados directamente por la unidad de tesorería municipal conforme a las normas presupuestarias y de procedimientos administrativos, que anualmente son aprobadas por la corporación municipal, conforme a la ley de contratación del estado y las disposiciones del tribunal superior de cuentas, y otras disposiciones normativas.

### **Plan de comunicación.**

A efectos que el PDM se convierta en un instrumento de gestión y por tanto de conocimiento general para la sociedad del territorio del municipio, para el gobierno central y la cooperación, se requiere de una estrategia de socialización del mismo de modo que los diversos actores se apropien del plan. Por lo anterior, se ha diseñado un plan de comunicación bajo los siguientes aspectos:

#### **Objetivo general:**

Socializar el PDM de Guayape Olancho y su importancia en el desarrollo territorial municipal.

#### **Objetivos específicos:**

1. Dar a conocer los principales problemas identificados, la visión compartida, las líneas y propuestas de proyectos estratégicos y los temas de desarrollo del municipio.
2. Lograr compromisos de la sociedad civil, instituciones privadas y organismos cooperantes para la ejecución del PDM.
3. Incidir ante el gobierno central para obtener el apoyo en la ejecución de proyectos orientados a los objetivos sostenibles (ODS) y el Plan de Nación.

N.º	Actividad	Unidad	Fecha de inicio	Fecha termino	Responsable	Costos
		Medida				
1	Socialización del plan en las diferentes comunidades	Jornadas, varias			Alcalde	40,000.00
2	Cabildos abiertos informativos a nivel municipal.	Cabildos Abiertos			Alcalde	20,000.00
3	Elaboración y distribución de trífolios sobre el contenido del	Trífolios			Alcalde	10,000,00



	plan en el municipio.					
4	Presentaciones a organismos cooperantes gubernamentales	Visitas, varias			Alcalde	10,000.00
5	Socialización del plan por los medios de comunicación televisivo y radial.	Seis visitas			Alcalde	30,000.00
	Total, costos					Lps. 110.000.00

### Viabilidad

**Social:** El proceso de PDM se construye a partir de la preparación de los Planes de Desarrollo Comunitario (PDC), proceso que implicó la preparación de una línea de base comunitaria participativa, la identificación de líderes comunitarios facilitadores, la capacitación de estos líderes en la metodología PDC, la realización de tres a cinco asambleas por comunidad para analizar los resultados de la línea de base e identificar debilidades y necesidades en sus comunidades provocando la formulación de ideas de proyectos, la consolidación del plan por el equipo facilitador, y sobre esta base de indicadores socioeconómicos.

Preparar los planes zonales, el plan plurianual y planes anuales. Por tanto, podemos concluir que el proceso de gestión del PDM y de los PDC tiene una alta viabilidad social porque en el mismo ha existido una participación efectiva de la base social comunitaria de los líderes y las autoridades municipales, Actividades evidenciadas con los listados de participantes en la construcción de cada una de las etapas y las certificaciones de puntos de acta.

**Financiero:** Muchos de los proyectos identificados en los PDC son ejecutables con recursos locales y el aporte de la mano de obra no calificada o aporte comunitario en un **10%**, es necesario la gestión de obtención de recursos externos, el compromiso de sus líderes y de sus organizaciones de querer impulsarlos para mejorar las condiciones económicas y sociales comunitarias.

La cantidad de proyectos identificados en el plan plurianual y en otros que constituyen el banco municipal de proyectos (Planes Zonales y PDC), son demasiados si los comparamos con la disponibilidad y capacidad financiera local y municipal, oportunidad que debe aprovechar la comunidad organizada para desarrollar su capacidad de gestión y motivar a la cooperación externa para atraer nuevos recursos al municipio.

**Técnico:** La mayoría de proyectos son de tipo social, infraestructura y productivo, no obstante, en estos tres tipos de proyectos existen localmente alguna disponibilidad de recursos tecnológicos para impulsar los mismos principalmente en lo que se refiere a recursos humanos, y materiales petrios con el ánimo de fortalecer técnicamente a sus pobladores.

### **Limitantes y Riesgos**

#### **Limitantes**

- La alcaldía municipal de Guayape cuenta con un equipo de trabajo calificado, pero considerando la presencia institucional y los esfuerzos municipales para implementar una cultura comunitaria de organización, la mayoría de la población no está consiente ni posee un interés de solidaridad y voluntariado en la ejecución de proyectos comunitarios.
- Los ingresos corrientes municipales son limitados, y debido a la falta de cultura tributaria afecta el uso de recursos para inversión.
- Se viene arrastrando demandas laborales y de proveedores de administraciones municipales anteriores esto impide la inversión y ejecución de proyectos por dichos compromisos de pronto pago.

#### **Riesgos:**

- A pesar del esfuerzo dedicado y participativo de planificación comunitaria, la mayoría de la población no haya entendido la importancia y comprensión que el plan es una herramienta fundamental para el desarrollo local. Adicionando a lo anterior que, el sectarismo político afecte la gestión y ejecución de los proyectos comunitarios.

- Dificultad de cohesión y entendimiento entre las organizaciones existentes en las comunidades que afecte la consolidación de una instancia comunitaria en un solo frente que lidere la gestión del PDC y PDM.
- Que las transiciones de gobiernos municipales no asuman con responsabilidad los seguimientos y la necesidad de promover el desarrollo municipal sobre la base del PDM.
- Que la presencia institucional en el municipio no logre alcanzar apoyo y acciones conjuntas con la municipalidad y las comunidades.

## **Costos y Financiamiento**

La municipalidad de Guayape hará la gestión necesaria para la adquisición de recursos financieros los cuales están reflejados como una necesidad en cada uno de las etapas del plan. Para efectos de ilustración los costos los hemos calculado a tres niveles:

- ✓ A nivel de los PDC por cada comunidad
- ✓ A nivel de los Planes Zonales
- ✓ A nivel del Plan Plurianual (por ejes temáticos)

Los dos primeros cálculos tienen el propósito de conocer cuál es el verdadero costo o aproximado a los precios actuales sin considerar altas en costos de los productos para solventar los problemas y demandas que tienen el conjunto de comunidades del municipio, igual podemos decir en lo referente a los planes zonales, este último considerando una priorización con relación al conjunto de los primeros. No obstante, para tener una estimación de los proyectos priorizados a nivel del municipio se ha realizado el cálculo de costos solamente del plan plurianual, por cada eje temático, que representan el conjunto de proyecto priorizados a este nivel sobre la base de los planes zonales.

Descripción del Programa	No. De Proyectos	Costo Total	Financiamiento	
			Local	Externo
Proyectos priorizados por líneas estratégicas	34	13,835,000.00	1,383,500.00	12,451,500.00
Proyectos de desarrollo social priorizados por cada plan zonal	67	16,530,620.00	1,653,062.00	14,877,558.00
Proyectos de desarrollo productivo priorizados por cada plan zonal	19	9,011,000.00	901,000.00	8,110,000.00
Proyectos de infraestructura social priorizados por cada plan zonal	34	16,245,000.00	1,624,500.00	14,620,500.00
Proyectos de ambiente priorizados por cada plan zonal	17	1,547,000.00	154,700.00	1,392,300.00
Proyectos sectoriales especiales	2	20,680,122.86	412,004.56	20,268,118.30
<b>TOTALES</b>	<b>173</b>	<b>77,848,742.86</b>	<b>7,784,874.29</b>	<b>70,063,868.57</b>

## Seguimiento y Evaluación

### Seguimiento

#### Describir en cuanto tiempo, como e instrumento a desarrollar para el seguimiento del plan

La alcaldía municipal de Guayape, Olancho da seguimiento y cumplimiento a todas las estrategias requeridas en los tiempos que corresponden haciendo la utilización de encuestas, fichas, informes, procesos de auditoria y la práctica de todas las herramientas contables para realizar la subsanación de esta institución en todos los niveles requeridos.

Este pasó o concepto consiste en evaluar lo programado y lo ejecutado del plan de Desarrollo Municipal de forma participativa. Que permita visualizar el nivel de avance en la ejecución y la reprogramación de actividades.

Para el seguimiento se cuenta con la organización del **comité de transparencia Municipal y comisionado Municipal y comités Comunitarios para seguimiento de PDM** conformado por diferentes instituciones y sociedad civil, que, por

decisión de la ciudadanía y corporación municipal, su función es velar por la ejecución de este Plan de Desarrollo Municipal.

La municipalidad quienes serán los responsables de analizar semestralmente los avances en la ejecución del plan. Se cuenta con un plan de inversión anual y plurianual que establece los proyectos planificados que serán ejecutados.

El resumen de estos planes deberá acompañarse de un análisis de limitantes encontradas y recomendaciones que los patronatos de Instancia Ciudadana presentarán a la corporación municipal. Este informe deberá de ir acompañado de un resumen de la ejecución financiera por cada proyecto preparado por la unidad de tesorería.

### **Evaluación.**

Cada cuanto tiempo se realizarán los ejercicios de evaluación.

La alcaldía municipal de Guayape, Olancho realiza los ejercicios de evaluación en periodos de tres meses como lo requiere la ley.

Instrumentos a utilizar y quienes serán los participantes.

La municipalidad ha tomado a bien poner en práctica y dar seguimiento a este proceso con los instrumentos ya conocidos y contando con la participación de la comisión de transparencia organizada y representantes nombrados en las comisiones en el municipio participativa, voluntaria y comprometida a colaborar para transparentar los ejercicios de inversión de recursos percibidos por impuestos, transferencias o apoyo de donantes de cooperación internacional.

Que instancias se formaran y que mecanismos se utilizaran para mantenerlos informados a las comunidades y población del municipio Se realizaran a través de cabildos abiertos, redes sociales, medios de comunicación existentes, en el municipio o la zona a la cual pertenece (radio y televisión).

# ANEXOS

## INDICADORES DE LINEA BASE DEL MUNICIPIO

### ***Análisis de los Principales Indicadores Socioeconómicos.***

El presente análisis se realizó sobre la base de los resultados obtenidos de la encuesta censal levantada en forma participativa por los líderes comunitarios, por tanto son datos que muestran el comportamiento de dichos indicadores conforme a la información brindada por los jefes de hogares del municipio de Guayape y comprobada mediante cartografía actualizada por los propios líderes y las supervisiones, controles de calidad establecidos por el equipo técnico facilitador y la coordinación general de este proyecto.

Para efectos de establecer la situación del municipio, el análisis se realizó en forma comparativa con las metas previstas en los Objetivos Desarrollo Sostenible (ODS).

#### ***Población***

##### ***Población total***

Guayape cuenta con una población total de 12,671 habitantes según datos del INE.

Según datos Levantados por la ficha FOCAL el total de la población es de 10696, de lo cual hay hombres 5270 y 5426 mujeres. Existe un promedio de 4 personas por vivienda y la densidad poblacional es de 25 P/Km<sup>2</sup>.

##### ***Promedio de personas por Viviendas.***

Existe un promedio de 4 personas por vivienda y una densidad poblacional de 25 habitantes por Km<sup>2</sup>, distribuidos en 14 aldeas, 1 casco urbano y 33 caseríos.

##### ***Clasificación de personas por rangos de edades y sexo.***

En el siguiente cuadro puede observarse el comportamiento de la población por rango de edades y su clasificación por sexo, donde se muestra una predominancia en el rango de 7 a 12 años, seguido del rango de 31 a 40 años y por último de 24 a 30 años; lo que muestra una población relativamente joven que está demandando nuevas fuentes de trabajo y nuevos servicios públicos, entre otros aspectos.



## Población

**Cuadro 4.1. Población Clasificada por Rangos de Edades.**

Orden	Edad en Rangos Descripción	No. Personas		Clasificación por género			
		Cantidad	%	Hombres	%	Mujeres	%
1	Menores de 1 año	108	1.01	59	1.12	49	0.90
2	De 1 a 4 años	1012	9.46	540	10.25	472	8.70
3	De 5 a 6 años	489	4.57	259	4.91	230	4.24
4	De 7 a 12 años	1441	13.47	730	13.85	711	13.10
5	De 13 a 15 años	744	6.96	378	7.17	366	6.75
6	De 16 a 18 años	771	7.21	425	8.06	346	6.38
7	De 19 a 23 años	940	8.79	471	8.94	469	8.64
8	De 24 a 30 años	984	9.20	469	8.90	515	9.49
9	De 31 a 40 años	1364	12.75	611	11.59	753	13.88
10	De 41 a 50 años	1129	10.56	510	9.68	619	11.41
11	De 51 a 64 años	954	8.92	450	8.54	504	9.29
12	De 65 años y mas	760	7.11	368	6.98	392	7.22
	Total	10696		5270		5426	

Fuente: Elaboración propia con base a censo línea base levantado en el municipio

A nivel global existen más personas del sexo femenino, aunque la diferencia es mínima, y en los rangos entre las edades de 7-12 años, hay mayor predominancia de niños(as). En la fuerza laboral predominan los rangos ubicados entre 19 hasta 40 años de la población.

En el municipio existen un total de 2892 edificaciones, de las cuales 2,243 son viviendas ocupadas, 649 viviendas desocupadas y 78 edificios

como centros comunales, escuelas, kínder, colegios, entre otros. La mayor concentración de edificios se encuentra en el casco urbano.

### **Comportamiento Migratorio:**

Muchas personas deciden emigrar a diferentes países para mejorar la calidad de vida de sus familias. La mayor parte de los inmigrantes son hombres y por lo general éstos emigran a los Estados Unidos en busca del sueño americano.

### **Aquí. Viernes 19/07/2019**

Según datos de la frecuencia simple han emigrado un total de 148 personas siendo un porcentaje de 1.82%, dicha frecuencia no especifica cuantos hombres ni cuantas mujeres ha emigrado, ni a qué país o región de Honduras.

## **Salud**

### **Acceso de la población a los servicios de Salud:**

El municipio de Guayape, un 90% de la población es atendida en los diferentes centros de salud que existen en el municipio, en el cual es un dato aceptable, tomando en cuenta que existe un porcentaje de personas que son atendidas en clínicas u hospitales de las diferentes ciudades del país.

### ***Opinión de la calidad de los servicios de Salud***

Según la opinión de la población, sobre los servicios de calidad en relación a salud, son regulares en nuestro municipio, ya que, en algunas comunidades, los habitantes recorren largas distancias para llegar al centro de salud más cercano y la mayoría de veces no encuentran al médico asignado, ni medicamentos.

### ***Situación de la salud reproductiva***

En el municipio de la Unión hay aproximadamente 1,564 personas en edad reproductiva, de las cuales 465 personas usan algún método anticonceptivo con sus parejas, 102 mujeres que han sido operadas y 787 que no usan ningún método anticonceptivo.

**Cuadro 4.2. Refleja las respuestas de los encuestados con respecto a la planificación familiar y al método que usan.**

<b>Método que utiliza</b>	<b>Cantidad</b>	<b>Porcentaje</b>
Ritmo	0	0
DIU	17	3.66
Pastilla	106	22.8
Preservativo	3	0.65
Inyección	236	50.75
Operación	102	21.94
Implante	1	0.22

### ***Numero de madres solteras existentes***

El municipio de la Unión cuenta con un número de 277 madres solteras.

### ***Número de Niños que nacieron el año pasado***

Existe un número de 53 nacimientos.

### ***Frecuencia de quienes atienden los partos***

La mayoría de los partos en nuestro municipio son atendidos por médicos en los Hospitales regionales o clínicas privadas de las ciudades o municipio de Salamá, ciudades como Juticalpa, San Pedro Sula, La Ceiba y Tegucigalpa. Esto se debe a que no contamos con una Clínica de Materno Infantil en ninguna localidad del municipio y a esto se suma que el Centro de Salud no cuenta con un equipo mínimo para atender este tipo de emergencia. En el siguiente cuadro podemos observar que mayor parte de los partos son atendidos por médicos, en segundo lugar, son atendidos por parteras o enfermeras y una mínima parte son atendidos en clínica privada.

**Cuadro resumen de quien atendió el parto. Cuadro 4.3**

Lugar	Cantidad	%
Hospital	34	64.15
Casa	18	33.96
Clínica privada	1	1.89
Total	53	

**Número de muertes maternas y de niños menores de 5 años**

En el año pasado solo se registraron 2 niños que han fallecido.

**Enfermedades más frecuentes**

Las enfermedades de mayor incidencia en la población es la hipertensión arterial, con un total de 344 personas afectadas, las causas pueden ser muchas pero la principal es que la mayor parte de la población su alimentación es inadecuada y se consume un alto porcentaje de comidas grasas.

106 personas afectadas con asma bronquial, 72 casos de diarrea y, por último, enfermedades de la piel, tal como puede observarse en el siguiente cuadro.

**Incidencia de enfermedades más frecuentes. Cuadro 4.4**

Tipo de enfermedades	En cuantos se manifestó	Sexo		Asistencia médica pública	Asistencia médica privada
		F	M		
Hipertensión Arterial	344	237	107	273	67
Diabetes	97	60	37	73	19
Asma bronquial	106	65	41	95	10
Epilepsia	14	10	4	12	2
Neumonía	21	15	6	16	4
Consumo de alcohol	6	1	5	4	1
Consumo de drogas	0	0	0	0	0

Tuberculosis	0	0	0	0	0
Cáncer	0	0	0	0	0
Diarreas	72	47	25	66	4
De la piel	68	43	25	57	7
Discapacidad	64	30	34	50	7

## Servicios Básicos

### Número de Viviendas con agua (por cualquier medio)

1,198 viviendas del municipio cuentan con servicios básicos de agua potable.

El cuadro siguiente muestra la cobertura y comportamientos de los servicios públicos. Cuadro 4.5

Reciben Agua	Si	No
Agua de Pozo	16	1236
Domiciliar por pozo Comunal	12	1240
Acarrea agua de río o quebrada	90	1162
Por Acueducto	983	269
Llave pública o Fuente	93	1159
Reservorio de Agua lluvia	4	1248

### Quiénes administran el sistema de agua y su eficiencia

Los entes encargados de administrar el agua son las juntas de agua existentes en casi todas las comunidades del municipio, en el caso del casco urbano lo administra la alcaldía municipal sin embargo se están realizando las gestiones pertinentes para descentralizar dicha administración.

### Viviendas con alcantarillado

En el municipio de Guayape aún no se cuenta con el servicio de alcantarillado sin embargo se está comenzando las gestiones para el estudio y ejecución del proyecto.

## Mapa ubicación área de influencia



**LISTADOS DE PARTICIPANTES EM LAS ASAMBLEAS  
MUNICIPALIDAD DE GUAYAPE, OLANCHO.**  
Lista de participantes jornada preparación del Plan de Desarrollo Comunitario

Departamento: Olancho Municipio: Guayape Aldea o caserío: Guayape Barrio o Colonia: \_\_\_\_\_ Fecha: 14 /06 / 2018

No.	NOMBRE	ORGANIZACIÓN QUE REPRESENTA	IDENTIDAD	JORNADAS PARTICIPÓ					FIRMA
				1	2	3	4	5	
1	Yaritzta Guadalupe soliz	Sociedad civil	1511-1982-00309	1		3	4	5	
2	Ever Leonidas Valle Palma	Iglesia Evangelica	0701-1994-00055	1		3	4	5	
3	Luis Enrique Cruz	La juventud	1511-1988-00486	1	2	3	4	5	
4	Carlos Othoniel David Gomez	Comicionado Municipal	0506-1956-00896	1	2	3	4	5	
5	Javin Natael Ruiz	catastro	1511-1987-00255	1	2	3	4	5	
6	Lesly Patricia Ruiz	Comité de Transparencia	1511-1975-00061	1	2	3	4	5	
7	Geiry Waleska Reyes	Comité de Transparencia	1511—1993-00277	1	2	3	4	5	
8	Dayana Marbely Ruiz	Junta de Agua	1511-1997-00143	1	2	3	4	5	
9	Telma Cristina Ramirez	Colaboradora	1511-1990-00072	1	2	3	4	5	
10	Levi Escarlet Chirinos	colaboradora	1511-1990-00251	1	2	3	4	5	
11	Yonilda Danubia Licon	Colaboradora	1511-1988-00220	1	2	3	4	5	

12	Jose Mauricio Sanchez Murillo	UTM	1511-1972-00191	1	2	3	4	5	
13	Carmen Aurora Ecoto	Secretaria Municipal	1511-1975-00178	1	2				
14	Irma Elvira Murillo	educacion	1511-1982-00089	1	2	3	4	14	
15	Teresa Gusman	Salud		1	2	3		15	
16	Wilmer	Sociedad Civil		1	2			16	

**MUNICIPALIDAD DE GUAYAPE, OLANCHO**  
**Lista de participantes jornada preparación del Plan de Desarrollo Comunitario**

**Departamento:** Olancho  
 25/06/2018

**Municipio:** Guayape

**Aldea o caserío:** PARAÍSO

**Barrio o Colonia:** \_\_\_\_\_

**Fecha:**

No.	NOMBRE	ORGANIZACIÓN QUE REPRESENTA	IDENTIDAD	JORNADAS PARTICIPÓ					FIRMA
				X	X	X	X	X	
1	Wilfredo Bejarano	Junta de agua		X	X	X	X	X	
2	Matilde Bejarano	Presidente del Patronato	1511-1989-00109	X	X	X	X	X	
3	Aracely del Crmen Avila	Vice Presidenta de Cooperativa	1511-1980-00301	X	x	x	x	X	
4	Rafael Amador Escano	Gestión de proyectos comunitarios	1511-1952-00109	x	X	X	X	X	
5	Telma Cristina Ramirez	Sociedad civil	1511-1990-00072	X	X	X	X	X	
6	Levis Escalesh Chirinos	Sociedad civil	1511-1990-00251	X	X	X	X	X	
7	Geiry Reyes	Sociedad civil	1511-1993-00277	X	X	X	X	X	
8	Yonilda Danubia Licona	Sociedad civil	1511-1988-00220	X	X	X	X	X	
9	Dayana Marbely Ruiz	Sociedad civil	1511-1997-00143	X	X		X	X	



**MUNICIPALIDAD DE GUAYAPE, OLANCHO**  
**Lista de participantes jornada preparación del Plan de Desarrollo Comunitario**

Departamento: Olancho

Municipio: Guayape

Aldea o caserío: **SANTA CRUZ**

Barrio o Colonia: \_\_\_\_\_ Fecha: 18/06/2018

No.	NOMBRE	ORGANIZACIÓN QUE REPRESENTA	IDENTIDAD	JORNADAS PARTICIPÓ					FIRMA
				1	2	3	4	5	
1	Gustabo Giron	patronato	1511-1989-00615	1	2	3	4		
2	Nelson Urbina	Sociedad civil	0824-1965-00113	1	2	3			
3	Marquin Aracely aleman	regidora	1511-1982-00468	1	2	3	4	5	
4	Fredis Octavio Reyes	Junta de agua	1511-1976-00138	1	2	3	4	5	
5	Jose mauricio sanchez	UT	1511-1972-00191	1	2	3	4	5	
6	Irma murillo	Directora centro basico	1511-1982-0089	1	2	3			
7	Maria Ignacia rodriguez	patronato	1511-1966-00115	1	2	3	4	5	
8	Carlos ivan mejia	Información publica	1511-1982-00323	1	2	3	4	5	
9	Mercedes sanchez	Sociedad civil	1511-1980-0046	1	2	3	4	5	
10	Maria del transito sanchez	Sociedad civil	1511-1988-00235	1	2	3	4	5	
11	Ignacia lidilia murillo	Sociedad civil	1511-1965-00126	1	2	3	4	5	

12	Othoniel David gomez	Comisionado municipal	0506-1956-00896	1	2	3	4	5	
13	Saul ruiz	Sociedad civil	1511-1958-00085	1	2	3	4	5	
14	Fransisco isaul R	Sociedad civil	1511-1988-00400	1	2	3	4	5	
15	Martin Ortiz Rivera	Sociedad civil	1511-1956-00208	1	2	3	4	5	
16	Juan padilla	Sociedad civil	1511-1944-00061	1	2	3	4	5	
17	Carla Romilda miralda	Sociedad civil	1511-1985-00933	1	2	3	4	5	
18	Mercedes Sanchez	Sociedad civil	1511-1980-00046	1	2	3	4	5	
19	Rossy Alejandra Ortiz	Sociedad civil	1511-1993-00318	1	2	3	4	5	
20	Yeison Mixael reyes	Junta de agua	1511-1983-00240	1	2	3	4	5	
21	Saul Arnulfo Ruiz	Sociedad civil	1511-1958-00085	1	2	3	4	5	
22	Alva Rosa Amador Diaz	patronato	1511-1987-00310	1	2	3	4	5	
23									

**MUNICIPALIDAD DE GUAYAPE, OLANCHO**  
**Lista de participantes jornada preparación del Plan de Desarrollo Comunitario**

Departamento: Olancho    Municipio: Guayape    Aldea o caserío: SUYAPITA    Barrio o Colonia: \_\_\_\_\_ Fecha: 25/06/2018

No.	NOMBRE	ORGANIZACIÓN QUE REPRESENTA	IDENTIDAD	JORNADAS PARTICIPÓ					FIRMA
				1	2	3	4	5	
1	Teresa R Cartagena	Patronato	1511-1985-00185	1	2	3	4	5	
2	Iris Idenia Moradel C	Patronato	1511-1979-00621	1	2	3	4	5	
3	Josuanis Isael Mesa	Sociedad Comunitaria	1511-2000-00352	1	2	3	4	5	
4	Agustin Inestroza Mencia	Patronato	1511-1981-00035	1	2	3	4	5	
5	Ramon padilla Licona	Patronato	1511-1965-00164	1	2	3	4	5	
6	Danis Yacenz Escoto	Patronato	1511-1980-00345	1	2	3	4	5	
7	Jose Mauricio Sanchez	UT	1511-1972-00191	1	2	3	4	5	
8	Telma Cristina Ramires	PDM	1511-1990-00072	1	2	3	4	5	
9	Levis Escarleth Chirinos	PDM	1511-1990-00251	1	2	3	4	5	
10	Marquin Araceli Sanchez	regidora	1511-1982-00468	1	2	3	4	5	
11	Eblin Suyapa Martines	regidora	1502-1969-00281	1	2	3	4	5	
13	Lourdes Cartagena	Junta de Agua	0801-1988-17156	1	2	3	4	5	L

**MUNICIPALIDAD DE GUAYAPE, OLANCHO.**

**Lista de participantes jornada preparación del Plan de Desarrollo Comunitario**

**Departamento: Olancho Municipio: Guayape Aldea o caserío: TABLONCITOS Barrio o Colonia: \_\_\_\_\_ Fecha: 02/06/2018**

No.	NOMBRE	ORGANIZACIÓN QUE REPRESENTA	IDENTIDAD	JORNADAS PARTICIPÓ					FIRMA
				1	2	3	4	5	
1	MariaVirgilia Avila Bustillos	patronato	1511-1970-00176	1	2	3	4	5	
2	Cirilo Oviedo Caceres	Sociedad civil	1511-1939-00063	1	2	3	4	5	
3	Maria De La Luz Lopez	Sociedad civil	0811-1971-00116	1	2	3	4	5	
4	Ignacia Ortiz	Iglesia catolica	1511-1944-00012	1	2	3	4	5	
5	Francisca Rivera	Junta de agua	1511-1965-00218	1	2	3	4	5	
6	Geiry Waleska Reyes	FACILITADORA	1511-1993-00277	1	2	3	4	5	
7	Telma Cristina Ramires	FACILITADORA	1511-1990-00092	1	2	3	4	5	
8	Yonilda Danuvia Licona	FACILITADORA	1511-1988-00220	1	2	3	4	5	
9	Levi Escarleth Chirinos	FACILITADORA	1511-1990-00251	1	2	3	4	5	
10	Dallana Marvely Ruiz	FACILITADORA	1511-1997-00143	1	2	3	4	5	
11	Ana de Jesus Ortiz	Sociedad civil	1511-1960-00026	1	2	3	4	5	
12	Maria dora ortiz	Junta de agua	1511-1957-00097	1	2	3	4	5	
13	Eva Lidia Ruiz Ortiz	Sociedad civil	1511-1977-00088	1	2	3	4	5	

14	Jose Mauricio Sanchez	Junta de agua	1511-1972-00191	1	2	3	4	5	
15	Carlos Otoniel David Gomes	Comisionado municipal	0506-1956-00856	1	2	3	4	5	
16	Marquin Aracely Sanchez Aleman	regidora	15111-1982-0058	1	2	3	4	5	
17	Eblin Suyapa Martinez	regidora	1502-1969-002811	1	2	3	4	5	
18	Denia Sarahi Mencias		1511-1999-00250	1	2	3	4	5	
19	Maryuri Marilu Rodriguez		1511-1988-00187	1	2	3	4	5	
20	Evaudilio Ortiz Padilla		1511-1962-00040	1	2	3	4	5	
21	Banessa Francely Zavala		0814-1988-00109	1	2	3	4	5	
22	Yilian Murillo		1511-1992-00309	1	2	3	4	5	
23	Eva Lidia ruiz		1511-1977-00082	1	2	3	4	5	
24	Sindy Jesssenia Avila		1511-1998-00385	1	2	3	4	5	
25	Maria Candida Ruiz		1511-1969-00114	1	2	3	4	5	
26	Delia Giron		1511-1970-00152	1	2	3	4	5	

27	Delmin Yadira Rodriguez		1511-1998-00284	1	2	3	4	5	
28	Santos Isabel Puerto		0814-1958-00101	1	2	3	4	5	

29	Melva Ines Avila		1511-1977-00116	1	2	3	4	5	
30	Maria Juana Avila		1511-1985-00331	1	2	3	4	5	
31	Santos Telma Aguilar		0814-1959-00043	1	2	3	4	5	
32	Norma Leticia Bustillo		1511-1978-00284	1	2	3	4	5	
33	Katerin Faviola Bustillo		1511-2001-00123	1	2	3	4	5	
34	Ingri Yulissa Medina		0803-1979-00521	1	2	3	4	5	
35	Argelia Avila		1511-1980-00205	1	2	3	4	5	
36	Roger Neptaly Herrera		0814-1988-00172	1	2	3	4	5	
37	Katerin Yolibeth Ortiz		0814-2003-00012	1	2	3	4	5	
38	Sugeily Lili Avila		1511-1994-00106	1	2	3	4	5	

**MUNICIPALIDAD DE GUAYAPE, OLANCHO.**  
**Lista de participantes jornada preparación del Plan de Desarrollo Comunitario**

Departamento: Olancho Municipio: Guayape Aldea o caserío: **EL RODEO** Barrio o Colonia: \_\_\_\_\_ Fecha: 12/07/2018

No.	NOMBRE	ORGANIZACIÓN QUE REPRESENTA	IDENTIDAD	JORNADAS PARTICIPÓ					FIRMA
1	CARLOS INES GARCIA SOLIS	9653-9846	1511-1966-00182	X	X	X	X		
2	DILCIA MARICELA GIRON		1511-1989-00814	X	X	X	X		
3	DORALINA REYES SOLIS		1511-1981-00549	X	X	X	X		
4	SUYAPA ANTUNEZ	9877-5787	1511-1973-00018	X	X	X	X		
5	SANTOS AIDE MENCAS		1511-1997-00264	X	X	X	X		
6	MARINA ISABEL FUENTES		1511-1979-00409	X	X	X	X	X	
7	LODIS MARIBEL GIRON		1511-1987-00071	X	X	X	X	X	
8	SONILDA ISABEL REYES		1511-1978-00186	X	X	X	X	X	
9	SOILA ORBELINA ZELAYA SOSA		1516-1965-00132	X	X	X	X	X	
10	EVA ADELAIDA REYES		1511-1964-00220	X	X	X	X	X	
11	CELIA FRANCELIA REYES		1511-1976-00134	X	X	X	X	X	
12	PAULA DE JESUS GIRON		1511-1987-00083	X	X	X	X	X	
13	SARA ISABEL VELASQUEZ		1511-1993-00229	X	X	X	X	X	

No.	NOMBRE	ORGANIZACIÓN QUE REPRESENTA	IDENTIDAD	JORNADAS PARTICIPÓ					FIRMA
14	ROSA ONDINA MENCAS	9775-0628	1511-1976-00247	X	X	X	X		
15	GLENDA YOLIBETH ANTUNEZ		1511-1996-00034	X	X	X	X		
16	ZULMA MARISELA SOLIS		1511-1992-00448	X	X	X	X		
17	DILCIA ARACEEELI ANTUNEZ MENCAS		1511-1994-00142	X	X	X	X		
18	MIRIAN LUCIA MENCAS		1511-1976-00077	X	X	X	X		
19	NUBIA BIANEY ALVAREZ		1511-1982-00426	X	X	X	X		
20	JOSE ARMANDO SOLIS		1511-1975-00215	X	X	X	X		
21	KEIRIN LORENA ANTUNEZ			X	X	X	X	X	
22	LELY YOSMERI REYES			X	X	X	X	X	
23	LILIN ANGELICA SOLIS			X	X	X	X	X	
24	NEELY VIANEY SOLIS		1511-1999-00009	X	X	X	X	X	
25	CEILY GRICEL REYES			X	X	X	X	X	
26	ARLIN RAFAEL ERAZO VARGAS		1511-1985-00421	X	X	X	X	X	

No.	NOMBRE	ORGANIZACIÓN QUE REPRESENTA	IDENTIDAD	JORNADAS PARTICIPÓ	FIRMA
-----	--------	-----------------------------	-----------	--------------------	-------



27	ORLANDO SOLIS		1511-1966-00044	X	X	X	X	X	
28	GABY JISELA ANTUNEZ			X	X	X	X	X	
29	CARLOS IVAN MEJIA		1511-1982-00323	X	X	X	X	X	
30	LEVI ESCARLETH CHIRINOS		1511-1990-00251	X	X	X	X	X	

**MUNICIPALIDAD DE GUAYAPE, OLANCHO.**  
**Lista de participantes jornada preparación del Plan de Desarrollo Comunitario**

**Departamento: OLANCHO    Municipio: GUAYAPE    Aldea o caserío: VALLECITO    Barrio o Colonia: \_\_\_\_    Fecha 12 07 2018**

No.	NOMBRE	ORGANIZACIÓN QUE REPRESENTA	IDENTIDAD	JORNADAS PARTICIPÓ					FIRMA
1	Miguel Angel Suarez	Iglesia Evangelica	0803 1964 00089	X	X	X		X	
2	Ronis Jaciel Guerrero	Sociedad Civil		X		X	X		
3	Rosely Maribel Antunes	Patronato	1511 1985 00907	X	X		X	X	
4	Ramona Alvarez	Junta de Agua	1511 1973 00132	X	X	X	X		
5	Gabino Padilla	Sociedad Civil	1511 1943 00094	X	X	X	X	X	
6	Justo German Mencias	Patronato	1511 1985 00486	X	X		X	X	
7	Telma Cristina Ramires	Facilitador Municipal	1511199000072	X	X	X	X	X	

**MUNICIPALIDAD DE GUAYAPE, OLANCHO.**  
**Lista de participantes jornada preparación del Plan de Desarrollo Comunitario**

Departamento: Olancho Municipio: Guayape Aldea o caserío: **MONTE GRANDE** Barrio o Colonia: \_\_\_\_\_ Fecha: 24/07/2018

No.	NOMBRE	ORGANIZACIÓN QUE REPRESENTA	IDENTIDAD	JORNADAS PARTICIPÓ					FIRMA
1	Emeterio Rodriguez	Patronato	1511-1947-00025	X	X	X	X	X	
2	Emelinda Rodriguez	Sociedad Civil	1511-1993-00585	X	X	X	X	X	
3	Justa Elizabeth Rodriguez Mencias	Sociedad Civil	1511-1983-00365	X	X	X	X	X	
4	Jose Eduviges Rodriguez	Sociedad Civil	1511-1956-00187	X	X	X	X	X	
5	Amada Licona	Sociedad Civil	1511-1949-00125	X	X	X	X	X	
6	Nely Ricardo Chirinos Grijalva	Sociedad Civil	1511-1989-00327	X	X	X	X	X	
7	Darien Samiria Ortega	Sociedad Civil	1511-1997-00113	X	X	X	X	X	
8	Reina Isabel Zavala	Sociedad Civil	0814-1969-00290	X	X	X	X	X	
9	Marjan Madai Ortiz Zavala	Sociedad Civil	1511-1995-00320	X	X	X	X	X	
10	Sendis Maricela Ortiz Zavala	Sociedad Civil	1511-1997-00139	X	X	X	X	X	
11	Marvin Omar Rodriguez	Sociedad Civil	1511-1976-00194	X	X	X	X	X	
12	Amalio Rodriguez	Sociedad Civil	1511-1986-00111	X	X	X	X	X	
13	Jose Roberto Ortega	Patronato Patronato	1511-1985-00410	X	X	X	X	X	
14	Dulce de Jesus Ortiz	E.S Monte Grande	1511-1979-00531	X	X	X	X	X	
15	Mary Elizabeth Barahona	Sociedad Civil	1811-1989-00377	X	X	X	X	X	

**MUNICIPALIDAD DE GUAYAPE, OLANCHO.**  
**Lista de participantes jornada preparación del Plan de Desarrollo Comunitario**

Departamento: Olancho Municipio: Guayape Aldea o caserío: LAS MARIPOSA/EL ZURZULAR/PINARES Barrio o Colonia: Fecha: 24/07/2018

No.	NOMBRE	ORGANIZACIÓN QUE REPRESENTA	IDENTIDAD	JORNADAS PARTICIPÓ					FIRMA
1	Mauricio Anduli Padilla	Vocal 2	1511-1973-00012	X	X	X	X	X	
2	Maria Elvira Padilla	Iglesia Catolica	1511-1989-00328	X	X	X	X	X	
3	Darwin Adelman Sanchez	Auxiliar	1511-1988-00500	X	X	X		X	
4	Mirian Yolanda Mencias	Sociedad civil	1511-1978-00218	X	X	X	X		
5	Jose Donald Rodriguez	Junta de Agua	1511-1980-00148	X	X	X	X		
6	Fernando Chirinos Ortiz	Patronato		X					
7	Luis Enrique Cruz	Sociedad civil	1511-1988-00486	X	X	X	X	X	
8	Jose Mauricio Sanchez	Sociedad civil	1511-1972-0019	X	X	X	X		

**MUNICIPALIDAD DE GUAYAPE, OLANCHO.**  
**Lista de participantes jornada preparación del Plan de Desarrollo Comunitario**

Departamento: Olancho Municipio: Guayape Aldea o caserío. **EL COYOL** Barrio o Colonia: \_\_\_\_\_ Fecha: 27/08/2018

No.	NOMBRE	ORGANIZACIÓN QUE REPRESENTA	IDENTIDAD	JORNADAS PARTICIPÓ					FIRMA
1	Ganina Yadira Urbina	Iglesia evangelica	1511-1998-00169	x	x	x	x	x	
2	Edilberta bustillo saldivar	Sociedad civil	1522-1989-00146	x	x	x	x	X	
3	Lidia Maria Maradiaga	Sociedad civil		x	x	x	x	X	
4	Maria Sebastiana Reyes	Sociedad civil	1522-1989-00						
5	Felipe chirinos		1511-35-00065	x	x	x	x		
6	Feliciano Oviedo		1511-1978-00080	x	x	x	x	x	
7	Anastacia Bustillo			x	x	x	x	x	
8	Esteban meraz	cooperativa							
9	Sabino Antunez	Regidor Municipal	1511-1981-00005	x	x	x	x	x	

**MUNICIPALIDAD DE GUAYAPE, OLANCHO.**  
**Lista de participantes jornada preparación del Plan de Desarrollo Comunitario**

Departamento: Olancho Municipio: Guayape Aldea o caserío: **YORITO/SALITRE/SABANA BONITA** Barrio o Colonia: Fecha: 20/07/2018

No.	NOMBRE	ORGANIZACIÓN QUE REPRESENTA	IDENTIDAD	JORNADAS PARTICIPÓ					FIRMA
				1	2	3	4	5	
1	Benancio Chirinos Mencias	Presidente de patronato	1511-1983-00155	1	2	3	4	5	
2	Levi Escarleth Chirinos	Sociedad civil	1511-1990-00251	1	2	3	4	5	
3	Telama Cristina Ramirez	Sociedad civil	1511-1990-00072	1	2	3	4	5	
4	Yoreylin Yolibeth M.	Iglesia catolica	1511-2001-00292	1	2	3	4	5	
5	Josuanis Isabel Meza	Junta de agua	1511-2000-00352	1	2	3	4	5	
6									
7									

**MUNICIPALIDAD DE GUAYAPE, OLANCHO.**  
**Lista de participantes jornada preparación del Plan de Desarrollo Comunitario**

Departamento: OLANCHO\_ Municipio: GUAYAPE Aldea o caserío: **CONCEPCION** Barrio o Colonia: \_\_\_\_\_ Fecha: 23/08/2018

No.	NOMBRE	ORGANIZACIÓN QUE REPRESENTA	IDENTIDAD	JORNADAS PARTICIPÓ					FIRMA
1	Maria Marcelina Verde	Sociedad Civil	1511-1985-00400	X	X	X	X		
2	Franeey Dalila Alvarez	Sociedad Civil	1511-1993-00012	X	X	X			
3	Santos Sebastian Alvarez	Pte. Sociedad Padres de Famila	1511-1986-00111	X	X	X	X	X	
4	Juan de Dios Avila F.	Pte. De Patronato	1511-1986-00090	X	X	X	X	X	
5	Jose Monico Matute	Sociedad Cicvil		X	X	X			
6									
7									
8									
9									
10									

**MUNICIPALIDAD DE GUAYAPE, OLANCHO.**  
**Lista de participantes jornada preparación del Plan de Desarrollo Comunitario**

Departamento: Olancho Municipio: Guayape Aldea o caserío: **LA CRUZ** Barrio o Colonia: \_\_\_\_\_ Fecha: 30/07/2018

No.	NOMBRE	ORGANIZACIÓN QUE REPRESENTA	IDENTIDAD	JORNADAS PARTICIPÓ					FIRMA
1	Martha Elena Lacona	Vice-presidente de patronato	1511-1989-00423	X	X	X	X	X	
2	José Gumersindo Ávila	Sociedad Civil	1511-1976-00073	X	X	X	X		
3	Juan Pablo Ruiz	Sociedad Civil	1511-1943-00082	X	X	X	X	X	
4	Telma Ondina pacheco	Sociedad Civil	1511-1957-00105	X	X	X	X	X	
5	Carminda de Jesus	Sociedad Civil	1511-1960-00151	X	X	X	X	X	
6	Elvia esperanza Avila	Sociedad Civil	1511-1979-00307	X	X	X	X	X	
7	Justo Pastor Castro	Sociedad Civil		X	X	X	X	X	
8	Edis Orlando Licona	Sociedad Civil	1511-1982-00103	X	X	X	X	X	
9	Francisca Onelia Ruiz	Sociedad Civil		X	X	X	X	X	



**MUNICIPALIDAD DE GUAYAPE, OLANCHO.**  
**Lista de participantes jornada preparación del Plan de Desarrollo Comunitario**

Departamento: Olancho Municipio: Guayape Aldea o caserío: **LA GUADALUPE** Barrio o Colonia: \_\_\_\_\_ Fecha: 26/04/2019

No.	NOMBRE	ORGANIZACIÓN QUE REPRESENTA	IDENTIDAD	JORNADAS PARTICIPÓ					FIRMA
1	Erwin Ortiz Padilla	Patronato Vise Presidente	1504-1985-00361	X	X	X	X	X	
2	Mauro Matute	Presidente Patronato	1511-1945-00118	X	X	X	X	X	
3	José Antonio Meza	Tesorero Patronato	1511-1961-00042	X	X	X	X	X	
4	Jaime Matute		1511-1985-00638	X	X	X	X	X	
5	Oscar Orestilio Bejarano	Regidor # 5	1511-1976-00132	X	X	X	X	X	
6	Levi Escarleth Chirinos Lacona	P.D.C	1511-1990-00251	X	X	X	X	X	
7									
8									

**MUNICIPALIDAD DE GUAYAPE, OLANCHO.**  
**Lista de participantes jornada preparación del Plan de Desarrollo Comunitario**

Departamento: Olancho    municipio: Guayape    aldea o caserío: PASO DE LA HOYA    Barrio o Colonia: \_\_\_\_\_    Fecha: 23/08/2018

No.	NOMBRE	ORGANIZACIÓN QUE REPRESENTA	IDENTIDAD	JORNADAS PARTICIPÓ					FIRMA
1	Carmen Liliana Ávila	Patronato	1511-1992-00324			X			
2	Grisel Margarita Sosa	Sociedad de padres de familia	1516-1985-00094			X			
3	Rosa Dina Ávila	Sociedad Civil	1511-1977-00309			X			
4	Cayana Marbellí Ruiz	P.D.M	1511-1997-00143						

**MUNICIPALIDAD DE GUAYAPE**  
**Lista de participantes jornada preparación del Plan de Desarrollo Comunitario**

Departamento: Olancho Municipio: Guayape Aldea o caserío: **TERREROS BLANCOS** Barrio o Colonia: \_\_\_\_\_ Fecha: 23/08/2018

No.	NOMBRE	ORGANIZACIÓN QUE REPRESENTA	IDENTIDAD	JORNADAS PARTICIPÓ					FIRMA
1	Santos Birgilio Murillo	Patronato	1511-1970-00152	X	X	X	X		
2	Darwin Murillo	Patronato	1504-1991-00110	X	X	X		X	
3	Elmer Utilio Verde	Junta de Agua	1511-1978-00270	X	X	X		X	
4	Abran Enrique Murillo	Sociedad de Padres de Familia	1511-1990-00385	X	X	X	X		
5	Jose Tulio Murillo	Asociacion Comunitaria	1511-1960-00187	X	X	X	X		
6	Arjelio Antonio Canales	Sociedad Civil	0824-1954-00183	X	X	X	X		
7	Livil Renan Velasques	Sociedad Civil	1504-1989-00088	X	X	X	X		
8	Ina Iveth Castro	Sociedad Civil	1504-1993-00019	X	X	X	X	X	
9	Alma Ruth Verde	Sociedad Civil	1511-1988-00205	X	X	X	X	X	
10	Delma Rosa Murillo	Sociedad Civil	1511-1989-00610	X	X	X	X	X	
11	Santos Elias Castro	Sociedad Civil	1511-1977-00261	X	X	X	X	X	
12	Eliana Dinora Varela	Sociedad Civil	1511-1960-00165	X	X	X	X	X	

13	Luz Marinja Velasquez	Sociedad Civil	1504-1992-00094	X	X	X	X	X	
----	-----------------------	----------------	-----------------	---	---	---	---	---	--

14	Kritza Marbella Alvarez	Sociedad Civil	1504-1992-00094	X	X	X	X	X	
15	Carmelina Irias Alvarez	Sociedad Civil	1511-1951-00093	X	X	X			
16	Betulia Abilez	Sociedad Civil	3511-1984-00230	X	X	X	X	X	
17	Kevin Lenin Castro	Sociedad Civil	1511-1987-00291	X	X	X	X	X	
18	Juan Jose Avilez	Sociedad Civil	1511-1943-00039	X	X	X	X	X	
19	Gladis Aleida Castro	Sociedad Civil	1504-1989-00087	X	X				
20	Justina Aracely Ortez	Sociedad Civil	1511-1980-00125	X	X	X	X		
21	Carlos Dario Figeroa	Sociedad Civil	1504-1955-00126	X	X	X	X		
22	Hilda Amanda Matute	Sociedad Civil	1511-1997-00093	X	X	X	X		
23	Ada Leseth Avilez	Sociedad Civil	1504-1969-00068	X	X	X	X	X	
24	Maria Fermina Ponce	Sociedad Civil	1511-1985-00712	X	X	X	X	X	
25	Veronica S. Bejarano	Sociedad Civil	1504-1974-00064	X	X	X	X	X	
26	Maria Valvina Funez	Sociedad Civil	1511-1969-0061	X	X	X	X	X	

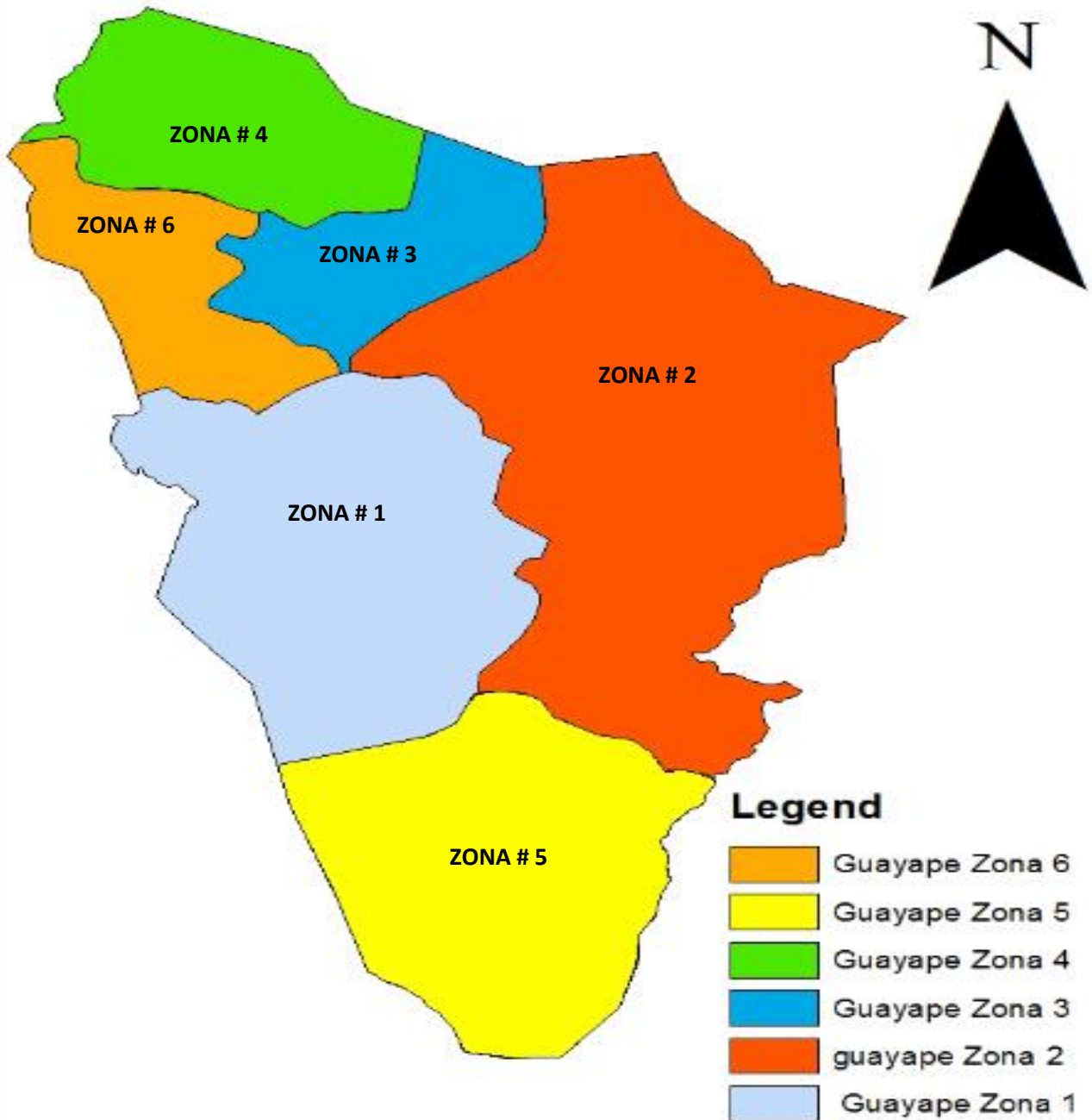
No.	NOMBRE	ORGANIZACIÓN QUE REPRESENTA	IDENTIDAD	JORNADAS PARTICIPÓ					FIRMA
27	Jardín Ariel Velásquez	Sociedad Civil	1504-1995-00199	X	X	X	X	X	
28	Nancy Laritza Matute	Sociedad Civil	1511-1992-00154	X	X	X	X	X	
29	José Pacheco Álvarez	Sociedad Civil	1504-1955-00126	X	X				
30	Suyapa Yamileth Meza	Sociedad Civil	1504-1989-00106	X	X	X	X		
31	Celia Argelia Fúnez	Sociedad Civil	1516-1959-00052	X	X	X	X		
32	Dulce Velásquez	Sociedad Civil	1511-1972-00195	X	X	X	X		
33	Angela Velazquez Rodas	Sociedad Civil	1511-1943-00015	X	X	X	X	X	
34	Yerlis Idalia Irias	Sociedad Civil	1511-1980-00216	X	X	X	X	X	
35	Julia Elena Moradel	Sociedad Civil	1511-1985-00366	X	X	X	X	X	
36	Ana Santana Castro	Sociedad Civil	1511-1991-00273	X	X	X	X	X	
37	Jose Faustina Castro	Sociedad Civil	1511-1989-00669	X	X	X	X	X	
38	Carlos Tulio Castro	Sociedad Civil	1511-1970-00007	X	X	X	X	X	
39	Celestino Aviles Martinez	Sociedad Civil	1511-1989-00623	X	X	X	X	X	

40	Gustavo Enrique Alvarez	Sociedad Civil	1504-1992-00098	X	X	X	X	X	
41	Elmer Renan Alvarez	Sociedad Civil	1511-1982-00176	X	X	X	X	X	
42	Dinia Almandina Alvares	Sociedad Civil	1511-1975-00288	X	X	X	X	X	
43	Maria Fugenia Castro	Sociedad Civil	1504-1981-00220	X	X	X	X	X	
44	Jorge Alberto Castro	Sociedad Civil	1511-1977-00105	X	X	X	X	X	
45	Nolvia Delcarmen Figueroa	Sociedad Civil	1504-1959-00084	X	X	X	X	X	
	Sintia Yamila Matute	Sociedad Civil	1511-1994-00211	X	X	X	X	X	



## Mapa Municipal de Zonificación Territorial

### MAPA ZONAL MUNICIPIO DE GUAYAPE, OLANCHO





## Socializando Informe de Línea Base



## Socializando el proceso PDM en medios de comunicación Local



## Socializando el Proceso de PDM en cabildo abierto



## Contruccion de Visión compartida y objetivos estrategicos





