



## ACTA N° 44

Sesión ordinaria celebrada por la honorable corporación Municipal del municipio de Santa María la Paz el Martes 17 de ~~noviembre~~ del 2015 presidió la sesión el señor alcalde municipal Fabiano Argueta Trávez, cuerpo de regidores: Primer regidor José Santos Reyes López, Segunda regidora Ivana Esperanza Nicolás Aguilar, tercer regidor Armando Velásquez Castilla, Cuarta regidora Keeren Loany Rodríguez, quinta regidora Amada Vázquez Mazariegos, Sexto regidor Tobias Roque, séptimo regidor Claudio Cabrera Hernández, Octavo regidor (Jose) José Inez Aguilar, Vice alcalde municipal Jerry Santos Padilla Melgar, ante la secretaria que da fe se procedió de la siguiente manera: 1° El Señor alcalde municipal después de comprobar el quórum dio por abierta la sesión. 3° Lectura, discusión y aprobación de la agenda la cual fue aprobada sin ninguna modificación. 4° Lectura, discusión y aprobación del acta (ante el acta anterior la cual fue aprobada sin ninguna modificación. 5. Lectura de correspondencia: 5-7 El patronato comunal de la comunidad de Pueblo Viejo, Solicita el apoyo con Lps. 60,000.00 para el complemento

ESTADO



de la compra de un terreno para evitar contaminación y problemas de deforestación en la toma de agua que abastece a esta comunidad. 5-2 El patronato comunal del Arrozal solicita el apoyo con 40 lances de tubo de PVC, de 1 pulgada o Lps. 3,000.00 para la compra de los lances, (par) que se utilizaron para 18 personas nuevas del proyecto de agua, en esta comunidad. 5-3 El patronato comunal de Planitos, solicita el apoyo en el mejoramiento de la escuela antigua ya que esta en mal estado y sirve como aula para los niños del (CEPREB) CCEPREB de esta comunidad. 5-4 El patronato comunal de Linderos, solicitan el apoyo con tres microfones, un amplificador, una batería y una bodega para el grupo de Jóvenes de esta comunidad. = 5-5 El patronato comunal de la comunidad de Camalote Centro solicita el apoyo para el acarreo de material para el mejoramiento de la carretera. 5-6 El patronato comunal de la comunidad del Naranjo, solicita el apoyo con dos balquetadas de balastre para la reparación de las calles. 5-7 El patronato comunal de Pavitas solicita el apoyo con Lps. 3,500.00 para



5-7 Plantar el nombre del centro educativo y la decoración con dibujos.

5-8 El señor Nolbyn Johany Hernández de la comunidad de Planitos solicita el apoyo con una bolsa de cemento, 2 varillas de 3.4 y un tubo de tres pulgadas para la construcción de una plancha de un pozo séptico.

5-9 El patronato comunal de la comunidad del Potrero solicitan Lps. 7.500.00 (para la inauguración del Centro Social y la compra de sillas plásticas. 5-10 La red de

mujeres de este municipio, hace saber que el próximo ~~sueves~~ <sup>viernes</sup> 26 de ~~noviembre~~ <sup>diciembre</sup> del presente, se estará desarrollando un foro por la salud de las mujeres en el salón municipal. 5-11 La coordinadora de la (red de) Oficina Municipal de la mujer hace saber que

el once de diciembre del presente año se desarrollara cabildo abierto de mujeres y rendición de informes de trabajo de la oficina municipal de la mujer. 5-12 La señora Carmen Maricela Izarcia de la comunidad de las Crucitas solicita el

apoyo con laminas de cin, para la construcción de su casa de habitación. 5-13 El Joven Milton Danneri Aguilar solicita le concedan

un predio ubicado en la comunidad de Pueblo Viejo, 5-14 El señor

Isaias Izarcia López, solicita le



concedan en concesion un predio en la comunidad de Pueblo Viejo para la construcción de su casa de habitación. 5-15 Los miembros de la Junta local de productores de café y los presidentes de las Juntas rurales de las comunidades solicitan una contrapartida para la reparación de las carreteras ya que el presupuesto asignado por el fondo cafetero a este municipio es muy poco, para terracería Lps. 486,232.19, drenaje Lps. 72,000.00.

6- Informes: 6-7 El señor alcalde municipal Epabino Argueta Espálvez informa lo siguiente: El domingo ocho de noviembre asistió a reunión de las juntas rurales de productores de café, se manifestó que lo que hay que reparar son las calles troncales y que los dirigentes de los productores presentan un estudio de los tramos que no están siendo reparadas. Gestionó a través del PMA un apoyo económico para 7070 familias a Lps. 1629.00, cada familia, las familias beneficiadas realizaron 6 días de trabajo comunitario en sus comunidades, hay que agradecer a la señora Lillian del PMA por el apoyo a nuestro municipio. El 09 asistió a reunión en la ciudad de Tegucigalpa, a reunión conve

ESTUDIO



Seada por copeco, se les hablo sobre gestion de riesgo, se quiere que estemos preparados como municipio, para los desastres naturales. Los días 12, 13 y 16 de noviembre se entrego el bono a 7,070 familias a través del banco BANCAFE en la ciudad de Márcala, La Paz. Se entrego la bolsa solidaria a las personas de la tercera edad y discapacitados del Municipio. Hay problemas con el balastro ya que se agota lo que habia y el señor Gilberto Zonzales vende a Lps. = 50,000.00 cada manzana lo que el vende tiene una extencion superficial de 15,391.00 mts<sup>2</sup> por lo que hay que analizar si es factible realizar esta compra del terreno. Continua informando que del primero al 16 de noviembre se ah realizado los siguientes pagos: Pago de cuarta estimación de avance de obra del proyecto construcción centro comunal el Arrozal Lps. 48,758.09. Pago de cuarta estimación de avance de obra del proyecto construcción centro Comunal El Roblar Lps. 45,190.71 Pago de cuarta estimación de avance de obra del proyecto construcción centro comunal El Potrero Lps. 32,891.01. Pago de sussidio iglesia Evangélica Cristo Misionera de la comunidad del Mango para la compra de materiales de construcción Lps. 2,000.00

STUDIO



(dos mil lempiras exactos). Pago de transporte de bolsa salariales para personas de la tercera edad y discapacidad desde la ciudad de La Paz a este municipio de Santa María Lps 3,500.00 (tres mil quinientos lempira exactos). Pago alquiler de cuarto del instructor de taller tallado en madera (ocho meses) Lps 8,000.00. Pago garantía 5% calidad de obra del proyecto construcción centro comunal el Potrero Lps. 27,158.53. Pago garantía 5% calidad de obra del proyecto construcción centro comunal El Zoblar Lps. 27,805.88. — Pago de garantía del 5% calidad de obra del proyecto construcción centro comunal El Arrozal Lps. 27,993.63. Pago de factura compra de materiales apoyo a la brigada médica realizada en la comunidad de Miraflores Lps. 1,508.18 k-2. El señor vice alcalde municipal — Jerry Santos Padilla Melgar, informa lo siguiente: El 05 de noviembre represento al señor alcalde municipal en taller de pagos por servicios ambientales impartidos a las juntas de agua que tienen agua de los municipios de Santa María y San José La Paz, taller impartido por el ingeniero Ivan Eguillen del ICF y la

STUDIO



ingeniera Saraj Morales, se les explicó lo del pago por servicios ambientales, hay que pagar para que se reforeste y al guarda bosque y que se le de un debido tratamiento a la flora y la fauna.

El 09 de noviembre se entregó las planillas de trabajo para los seis días de trabajo (que) comunitario que realizarán los beneficiarios del bono de la sequía. El 11 de noviembre se entregó la bolsa solidaria a los de la tercera edad en el municipio, estuvo presente el señor Gobernador político Rene Melgar Alcalde Municipal y Guías de familia.

El 12 de noviembre representó al señor alcalde municipal en la elección y sufragio del comité local intersectorial de la prevención de embarazos en adolescentes (clipeo) se realizó el plan de acción 2014-2018.

El 13 de noviembre, representó al señor alcalde en reunión en la ciudad de La Paz, en donde se sufragó el comité departamental de la prevención de embarazos en adolescentes, estuvo presente la primera dama de la nación Ana Torcia de Hernandez, Ministro de (Edu) Educación Marlon Escoto Valerio, Ministra de Salud, Diputada Gladis Aurora Lopez, Doctor Hugo Caseres de las Naciones Unidas. p-3 El señor Jose Reyes



López, primer regidor informa lo siguiente: El 08 de noviembre asistió a reunión con la dirigencia cafetalera del municipio, donde se trató el problema de las vías de comunicación. El 12 (se en) de noviembre se entregó la bolsa solidaria de la tercera edad en la zona alta. El 16 de noviembre asistió a reunión del COMDE donde se llegaron acuerdos para mejorar la educación en el 2016.

6-4 La señora Juana Esperanza Nicolas Aguilar segunda regidora informa lo siguiente: El 16 de noviembre asistió a reunión con el COMDE donde se dio a conocer lo que se a hecho en educación en el presente año, ah existido algunas deficiencias en cuanto a la coordinación pero se espera que para el 2016 se puedan mejorar, se tomaron algunos acuerdos como los siguientes:

- \* que el APF mande información por escrito, lo mismo el CED. Para el proximo año habra mucha modalidad de redes.\* Que se haga un reglamento por centro educativo del APF.

6-5 La Soren Keeren Loony Rodriguez cuarta regidora, informa lo siguiente: El 06 de noviembre retiro medicamento del almacen regional de la ciudad de La Paz, para los centros de salud del Municipio





178  
El 12 de noviembre se trasladaron alimentos para beneficiarios de salud de los Planes hacia el centro de salud de la comunidad de Miratoro, este mismo día entregó el listado de los beneficiarios de las comunidades de la Unión Miratoro, Río Negro, la Nueva, San Francisco y la Trinidad.

El 14 de noviembre las comunidades enviaron personas a trabajar al centro de salud de la comunidad de Miratoro limpiaron el Solar y las cunetas. **6-6** La señora Amada Voisquez Mazariegos quinta regidora informa lo siguiente del 10 al 14 de noviembre en la comunidad de Miratoro se chaparon las calles y se limpiaron cunetas y alcantarillas.

**6-7** El señor Tobias Roque sexto regidor informa lo siguiente: El 08 de octubre se sembraron 170 arboles en la microcuenca de Miratoro y la nueva San Francisco por parte de (la nueva) San Francisco Centro. Se realizaron seis días de trabajo social en la cuesta de la plancha al Río de San Francisco. Superviso la chapia que se (esta) realizando en la calle de Upa y la cuneteada a la nueva San Francisco.

**6-8** El señor Claudio Cabrera

ESTUDIO



Hernández septimo regidor informa lo siguiente: El cinco de noviembre asistió a capacitación sobre el recurso del agua, impartida por la Ingeniera Sarahi Morales.

6-9 Jose Ines Aguilar octavo regidor informa lo siguiente que es necesario darle prioridad a la reparación de las carreteras

6-10 La señora Etelvina Calix coordinadora de la comisión de transparencia informa lo siguiente se realizaron encuestas a los adolescentes que no estudian. Se realizaron auditorias con el CEM-H a 2 centros de Salud del Municipio como es el del Naranjo y los Planes. Realizo acompañamiento en la entrega de ayuda de la sequilla. Y hace las siguientes Recomendaciones: Tratar de mejorar los proyectos que se reciben por parte de la municipalidad para que se les pueda dar a las personas que viven en pobreza extrema. Dar prioridad a los jóvenes que por pobreza no estudian.

7. Asuntos Varios. 7-1 El señor Jorge Aguilar presidente local municipal de los productores de café expresa que el fondo cafetero maneja una partida económica de L.458,000.00 para reparación de las calles y las ordenes son atender las calles troncales. 7-2 La señora Juana Hernández sub coordinadora de la sociedad civil expresa que con la venta



De las bebidas alcohólicas ya se han hecho varios cabildos abiertos, sería bueno sacar un listado en todo el municipio para así ver quien está de acuerdo o no en la venta de bebidas alcohólicas, en la personal, ella no está de acuerdo en la venta libre de bebidas. 7-3 El señor Alfonso Hernández de la comunidad de Miraflores en representación de siete comunidades de la zona alta agradece el apoyo y las gestiones del señor alcalde a favor de la población. 7-4 El señor Adán Cabrera de la comunidad de Linderos expresa que los beneficiarios del bano de la segura, trabajaron seis días en la reparación de calles de esa comunidad. 7-5 El presidente del patronato comunal de la comunidad del Naranzo manifiesta expresa que 15 personas fueron beneficiadas en esta comunidad por el bano de la segura y ellos ya están trabajando en la limpieza de calles. La escuela para padres ya se clausura. La carretera que transita la comunidad de Naranzo está en mal estado necesita cuneteado y balastreo. (Ya se inició) ya se iniciaron las clases de inglés el segundo nivel en esta comunidad.

**8. ACUERDOS:** 8-1 La honorable corporación municipal en pleno acuerdo realizar cabildo abierto el primero de diciembre para la discusión y



aprobación del plan municipal de ordenamiento territorial, y las vías de comunicación del Municipio.

**B-2** La honorable corporación municipal en pleno autorizar al señor alcalde municipal para que realice la transferencia de la contra parte que le corresponde a la municipalidad para la construcción de los Sardines de niños de las comunidades de Camalote Centro Lumbra en mi camino, Arenalitos Gabino Arqueta Ipólvez a PIAN (HONDURAS) Internacional Honduras.

**B-3** La honorable corporación municipal en pleno acuerdo apoyar con Lps. 3,000.00 (tres mil lempiras exactos) a la Junta de agua potable de la comunidad del Arrozal para la ampliación del proyecto de agua a 18 viviendas que no cuentan con este servicio.

**B-4** La honorable corporación municipal en pleno acuerdo apoyar con una contraparte de Lps. 50,000.00 (cincuenta mil lempiras exactos) a la Junta de agua potable de la comunidad, <sup>Presupuesto</sup> para la compra de un terreno para la protección de la fuente de agua.

**B-5** La honorable corporación municipal en pleno acuerdo realizar cabildo abierto (informativo) de mujeres donde se informara informes del trabajo de la oficina municipal de la mujer en el presente



Art. 8-6 La honorable corporación municipal en pleno acuerdo conceder dominio al señor Juan Adolfo Vázquez con identidad N° 12,7-1973-00077, predio ubicado en el barrio el Calvario de este casco urbano con las medidas y colindancias siguientes: **Medidas:** del punto 01 al 02 26.87ml, 02 al 03 18.38ml, 03 al 04 26.00ml, 04 al 01 18.30ml, **Colindancias:** Al NORTE: colinda con propiedad de Gerónimo Santos Vázquez, calle por medio y José Luis Rodríguez Cano. Al SUR: Colinda con propiedad de Mauro Humberto Chicas, calle por medio y María Justina Euceda Zavala, Al ESTE: camino de 1.00mts por medio propiedad de Gerónimo Santos Vázquez, cerco por medio y Mauro Humberto Chicas. Al OESTE: calle por medio y propiedad de María Justina Euceda Zavala y José Luis Rodríguez Cano. Área total 484.18 metros cuadrados. Valor catastral Lps. 32,095.62 (treinta y dos mil noventa y cinco lempiras con 62/100). del cual deberá pagar en tesorería municipal Lps. 3,209.56 (tres mil doscientas nueve lempiras con 56/100). y deberá registrar bajo el número 513 folio 466 al 467 tomo III del registro de la propiedad de Marcala La Paz. 8-7 La honorable corporación municipal en pleno acuerdo



conceder dominio pleno al señor Abad Eleazar Mejía con identidad N° 1503-1968-00870 predio ubicado en la comunidad de las Torres de este término municipal con las medidas y colindancias siguientes: **Colindancias:** **AL NORTE:** colinda con propiedad de los señores María Victoria Hernández y Patricio Morales Zavala. **AL SUR:** Colinda con propiedad de la señora Amparo - Emelina Varela, calle pavimentada por medio. **AL ESTE:** Colinda con propiedad de las señoras María Victoria Hernández, calle pavimentada por medio con (am) Amparo Emelina Varela. **AL OESTE:** Colinda con propiedad del señor Patricio Morales Zavala, cerco por medio. Área total 821.74 m<sup>2</sup>, valor catastral Lps. 9,217.81 (nueve mil doscientos diecisiete lempiras con 81/100). Del cual deberá pagar en tesorería municipal Lps 1,843.56 (mil ochocientos cuarenta y tres lempiras con 56/100). que corresponde al 20% del Valor catastral. y deberá registrar bajo el número 25 tomo 233 del registro de la propiedad de Márcala La Paz. **8-8** La honorable corporación municipal en pleno acuerdo conceder dominio pleno al concejor de un terreno al Señor Olmon Orlando Aguilar Nicolas con identidad N° 1217-

STUDIO



calle por medio. **AL ESTE:** Colinda con propiedad del señor Inocencio López, cerco por medio. **AL OESTE:** Colinda con propiedad del señor Inocencio López, cerco por medio. Area total 1,540.00 m<sup>2</sup>  
Valor catastral Lps. 72,686.87 = (doce mil seiscientos ochenta (m) y seis lempiras con 87/100). (del cual debera pagar en tesoreria municipal Lps. 7,268.68 (mil doscientos sesenta y ocho lempiras con 68/100) debera registrar bajo el número 25 tomo 233 del registro de la propiedad de Marcala La Paz. **8-10** La honorable corporación municipal en pleno acuerdo conceder dominio pleno a la secretaria de Educación pública, del centro de educación Básica-Modulo #1 15 de septiembre predio ubicado en la comunidad de Miratoro de este termino municipal con las medidas y colindancias siguientes: **Medidas:** del punto 01 al 02 5.00ml, 02 al 03 5.00ml, 03 al 04 20.52ml, 04 al 05 14.76ml, 05 al 06 19.80ml, 06 al 07 6.08ml, 07 al 08 7.07ml, 08 al 09 19.31ml, 09 al 01 14.04ml. **Colindancias:** **AL NORTE:** - colinda con propiedad de Jose Martires, cerco por medio. **AL NOR-ESTE:** - Colinda con propiedad de Natividad Hernández Marañeyo, cerco por medio. **AL NOR-OESTE:** - Colinda con



Propiedad de Leoncio Troncales  
Cerca por medio. **AL SUR:** Colinda  
con propiedad de Faustino (Nos-  
que<sup>Mozam</sup>) calle por medio con Donald  
Vásquez. **AL OESTE:** Colinda con pro-  
piedad de Karen Mazariegos, calle  
por medio. Área total 692.00mts<sup>2</sup>.  
Valor catastral Lps. 5,815.61 (Cinco  
mil ochocientos quince lempiras  
con 67/100). Deberá registrar bajo  
el número 25 tomo 233 del Re-  
gistro de la propiedad de Marcala  
la Paz. **8-11** La honorable corporación  
municipal en pleno acuerdo conseder  
dominio pleno a la secretaria de  
educación pública del Centro de Edu-  
cación Básica modulo N° 2 15 de  
Septiembre de la comunidad de Ni-  
ratoro, con las medidas y colindan-  
cias siguientes: Medidas: Del punto  
01 al 02 34.71m, 02 al 03 24.41m, del  
03 al 04 11.00m, 04 al 05 4.00m,  
05 al 06 30.15m, 06 al 07 22.47m,  
07 al 08 44.38m, 08 al 09 3.16m.  
Colindancias: **AL NORTE:** Colinda con  
calle por medio y área municipal. =  
**AL NOR-OESTE:** Colinda con calle por medio  
y Centro comunal. **AL SUR:** Colinda con  
la propiedad de la señora Amada  
Vásquez Mazariegos, cerca por medio.  
**AL OESTE:** Colinda con propiedad de  
Donald Vásquez, <sup>Mazariegos</sup> calle por medio. Con  
Un área total de 1,349.00mts<sup>2</sup> con  
un valor catastral de Lps. 11,378.37

ESTUDIO





El cual deberá registrar bajo número 25 tomo 233 del registro de la propiedad de Marcala La Paz.

8-12 La honorable corporación municipal en pleno acuerdo, concedes dominio pleno a la Secretaria de Educación pública del Jardín de niños Nuevo Amanecer, predio ubicado en la comunidad de Mirador de este municipio, con las medidas y colindancias siguientes:

Medidas: del punto 01 al 02 18.03m,  
02 al 03 10.82m, 03 al 04 9.50m,  
04 al 05 19.82m, 05 al 07 22.72m,

colindancias: AL NORTE: Colinda con calle por medio, (Florindo) florentino Manueles y area municipal. AL SUR:

Colinda con centro comunal. AL ESTE:

Colinda con area municipal. AL OESTE

Colinda con propiedad de Donald O

Vásquez, <sup>marcala</sup> calle por medio. Area total

344.28mts<sup>2</sup>, Valor catastral Lps. =

2,865.66. Devera registrar bajo el

número 25 tomo 233 del registro de

la propiedad de Marcala La Paz. =

8-13 La honorable corporación municipal en pleno acuerdo concedes domi-

nio pleno a la Secretaria de Educa-

ción pública de la escuela Rural Mixto

flor del campo predio ubicado en

la comunidad de Rio Negro de este

termino municipal, con las medidas

y colindancias siguientes: (P) Medidas:

Del punto 01 al 02 22.47m, 02-03







2.25ml, 03 al 04 18.68ml, 04 a 1  
01 37.40ml. Colindancias: AL NORTE  
Colinda con propiedad de Oscar Her-  
nández y Narciso Hernández, cerco  
por medio. AL SUR: Colinda con  
calle por medio, propiedad de  
Amada Vásquez Mazariegos y Campo  
de fútbol. AL ESTE: Colinda con  
propiedad de Narciso Hernández,  
cerco por medio. AL OESTE: Colinda  
con propiedad de la Señora Amada  
Vásquez Mazariegos, calle por medio.  
Con un área total de 630.50 mts<sup>2</sup>.  
Valor catastral Qs. 5,045.04. El  
cuál deberá registrar bajo el nu-  
mero 25 tomo 233 del registro  
de la propiedad de Marcala  
La Paz. 8-14 La honorable cor-  
poración municipal en pleno acuerdo  
comprar un lote de terreno en  
Camalote N° 2 para uso de ma-  
terial selecto para balastro de  
de las carreteras del municipio.  
8-15 La honorable corporación mu-  
nicipal en pleno acuerdo apoyar con  
la reparación de la motocicleta  
asignada a la Jefatura Municipal  
de este municipio. 8-15 La honora-  
ble corporación municipal en pleno  
acuerdo (realizar uno) crear el proyecto  
N° 58 compra de terreno para extracción  
de balastre en la comunidad de  
Camalote N° 2. Realizando (en) los  
siguientes traspasos por un valor de


ESTUDIO






Lps. 80,000.00 (ochenta mil lempiras exactos). En disminución a los siguientes proyectos: Proyecto N° 20 mejoramiento de pisos los Planes Lps. 40,000.00 (cuarenta mil lempiras exactos). Proyecto N° 21. Mejoramiento de Pisos Arenales, Arenalitos Lps. 40,000.00 (cuarenta mil lempiras exactos). 8-16 La honorable corporación municipal en pleno acuerdo realizar un traspaso en más al programa 07, actividad 08, grupo 300, sub grupo 390, objeto 393 útiles y materiales eléctricos Lps. 1,000.00 (mil lempiras exactos). (en menos, programa 07, actividad 08 grupo 300, sub grupo 390, objeto 399 otros materiales y suministros no calificados Lps. 1,000.00 (mil lempiras exactos). 9. No habiendo más que tratar se dio por cerrado la sesión.


  
 VII Regidor 


  
 Jenny Sanja Pa  
 Vice Alcalde 


  
 I Regidor


  
 II Regidor 

  
 III Regidor

  
 IV Regidor

  
 V Regidor

  
 VI Regidor

  
 VIII Regidor

