

la reparación de las calles. 13.5 La Honorable Corporación Municipal en uso de las facultades que la Ley le confiere por unanimidad aprobó 50 M.U. temporales del Subsidio Educativo al C.E.M.G. Miguel Mejía Ortega para Mejoramiento del Centro Educativo. 14. No habiendo más que tratar se cierra la sesión firmada para constancia: Alcalde: *[Signature]*

Regidor #3 *[Signature]*

Regidor #2 *[Signature]*

Regidor #4 *[Signature]*

Regidor #5 *[Signature]*

Regidor #8 *[Signature]*

Regidor #6 *[Signature]*

Secretaria: *[Signature]*


Regidor #3 *[Signature]*



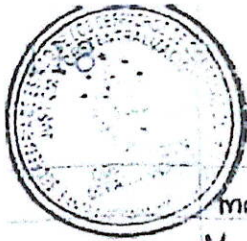
COPIA FIEL
A SU ORIGINAL

Acta Numero 007-2024

Sesión Ordinaria celebrada por la honorable Corporación Municipal del Municipio de Protección Departamento de Santa Barbara, el día 04 de Marzo del año 2024 en el salón de Sesiones de la alcaldía Municipal del Municipio de Protección Santa Barbara, presidió la sesión el sr. alcalde Municipal Jose Antonio Guillen Rivera con la asistencia de los señores regidores mencionados por su orden: Rosmery Sarmiento Lima, Yesenia Aniaga Reyes, Ney Amiel Garcia Hernandez, Mario Soriano Rodriguez, Felicita Del Ciel Ramos, Manuel Alexander Urea Orellana, contando con la asistencia del vice-alcalde Municipal Mario Ney Sosa Bacca, David Cañas, Presidente de la Comisión Ciudadana de Transparencia, Comisionado Municipal de Transparencia Prof. Reyss Esperanza Menjivar y la secretaria Municipal que certifica y da fe. Se procedió de la manera siguiente: 1. El señor alcalde despues de





[Signature]



mes de febrero por parte de Auditorio 8. Traspaso de Mas y Menos entre Regiones Presupuestarios de la alcaldía Municipal 9. Informe Mensual Correspondiente al mes de febrero por parte de Departamento Municipal de Justicia 10. Informe para Dominio F del Departamento de Catastro Municipal 11. Asuntos Varios de Acuerdos 12. Cierre 3. La secretaría Municipal dio lectura al acta anterior la cual fue sometida a discusión y aprobación sin hacer ninguna modificación 6. El señor alcalde Municipal Don Antonio Guillen Rivera Informo a la corporación que ya se esta trabajando en la reparación de la carretera que conduce de la comunidad las Naranjas hasta la comunidad de la Laguna, as mismo agrega que se esta trabajando en el tanque para la recolección de agua en la comunidad del Zambrano, posteriormente comento que se está trabajando de la mejor manera en la construcción y reparación de las escuelas como son: Escuela de Loma Encerrada, El Zarzal, Nueva Victoria y El Triunfo. Y que se esta levantando informes para proyectos de Caminos productivos donde serán beneficiados con tres proyectos de reparación de carretera en las comunidades de: Buenos Aires, La Reina y finalmente reparación de cuesta del cementerio Municipal 6. El Secretario Municipal: Dio lectura a solicitud para la Venta en Dominio Pleno a señor: Roger Otilio Henca 7. El archivero Municipal Rony Gallego Fuentes, presento Informe Mensual de actividades mes de febrero 2024 por parte del (TSC) A-ACTIVIDADES - REALIZADAS EN EL MES DE FEBRERO 2024 1. Arqueo Sorpresivo de caja general a tesorería mes de febrero. 2. Revisión de recibo de pago de los impuestos de los bienes inmuebles de control tributario a tesorería del 01 al 29 de febrero 2024 con un total de 520,411.65. 3. Se esta desarrollando el dictamen de la Rendición de Cuentas 2023 por parte del Area de Auditorio 4. Se recibió el informe de Auditorio hecha a proyectos revisado por parte de TSC y enviado a Corporación 5. Se realizo arqueo de Cuentas de los bienes inmuebles de la municipalidad 6. Se...

COPIA FIEL
A SU ORIGINAL






La ley le confiere por unanimidad Aprobó Traspaso de Mas y Menos entre reglones presupuestarios de la alcaldía Municipal expediente #320 DEBITO: Terreno para Balastera Municipal, Comunidad La Libertad 15 01 005 001 000 23400 15-013-01 Lps. 35,000.00 TOTAL DE DEBITO: Lps. 35,000.00 CREDITO Terreno para balastera Municipal Comunidad La Libertad 15 01 005 001 000 41130 15-013-01 Lps. 35,000.00 TOTAL DE CREDITO Lps. 35,000.00 NOTA: Se cambio el objeto de gasto 41130 ya que por error involuntario se agrego en objeto de gasto 23400

COPIA FIEL A SU ORIGINAL

8.1 La Honorable Corporación Municipal en uso de las facultades que la Ley le confiere por unanimidad Aprobó Traspaso de Mas y Menos entre Reglones Presupuestarios de la alcaldía Municipal Expediente #321 Nota: Este ajuste presupuestario se realizo para poner amplificador ya que el tramo esta retirado y este servira para iluminacion de campo de futbol en comunidad Como el Ocote DEBITO: Transferencia a Asociaciones Civiles sin Fines de Lucro 13 04 000 001 000 54200 11-001-01 Lps. 45,000.00 TOTAL DE DEBITO Lps. 45,000.00 CREDITO Ampliación de línea de Sistema de Energía Electrica Campo de futbol, Comunidad Caro El Ocote 13 04 009 001 000 23400 11-001-01 Lps. 45,000.00 TOTAL DE CREDITO Lps. 45,000.00



8.2 La Honorable Corporación Municipal en uso de las facultades que la ley le confiere por unanimidad Aprobó Traspaso de Mas y Menos entre reglones Presupuestarios de la alcaldía Municipal Expediente #322 DEBITO Servicios Juridicos 03 00 000 001 000 24300 Lps. 7,000.00 Servicios Juridicos 03 00 000 001 000 24300 15-013-01 Lps. 67,000.00 TOTAL DE DEBITO Lps. 74,000.00 CREDITO Sueldos Basicos 04 00 000 006 000 11100 11-001-01 Lps. 5,000.00, Sueldos Basicos 04 00 000 006 000 11100 15-013-01 Lps. 67,000.00, Decimo tercer Mes 04 00 000 006 000 11510 11-001-01 Lps. 1,000.00, Decimo cuarto Mes 04 00 000 006 000 11520 11-001-01 Lps. 1,000.00 TOTAL DE CREDITO Lps. 74,000.00


[Handwritten signature]

9. El Jefe del Departamento de Justicia Municipal Oscar Rene Loñas, presenta Informe mensual correspondiente al mes de febrero • 40 Cartas de Venta, • 61 guías de traslado, • 4 Matriculas de Moto Sierra, • 4 Matriculas de arma, • 2 Certificación de fierro, • 3 permisos para




Venta en Dominio Pleno al señor Roger Ofilio Mencia con numero de identidad 0315-1969-00108, con domicilio en Barrio las Tejas, Protección Santa Barbara. El cual Tiene las medidas y Colindancias siguientes: AL NORTE: Del punto 1 al punto 2 mide 12.20 metros y colinda con OCUIH, Calle publica por medio AL SUR: Del punto 3 al punto 4 mide 11.35 metros y Colinda con Maria Isaura Henares Rivera. AL ESTE: Del punto 2 al punto 3 mide 16.30 metros y Colinda con Manuel De Jesus Morales AL OESTE: Del punto 4 al punto 1 mide 16.60 metros y colinda con Oscar Toro Santos Valor Catastral lps 44,118, fueron testigos de esta mensura los señores: Ulder Dominguez y Azucena Regalado. La Honorable Corporación Municipal por unanimidad Aprueba la venta en Dominio Pleno del Solar antes descrito, por el valor de lps. 4861.80, resultado del 10% del valor catastral. II. ENMIENDA: Al punto 7.1 del act numero 04 con fecha 02 de febrero del 2024 el cual se encuentra informe de Dominio Pleno de Terreno al Señor Nelson Valentin Hernandez, el cual no presentaba las medidas lineales en la configuración conforme al Plano Descrito, el cual se rectificara de la manera siguiente: El Jefe de Catastro Municipal Rudy Alexis Membreno Guzman, Presento informe para Dominio Pleno de un Lote de terreno Ubicado en Sitio Vega Vieja, Protección, Santa-Barbara, solicitado por el señor Nelson Valentin Hernandez con numero de identidad 818-1979-00231 con domicilio en Barrio 61 Centro, Protección, Santa Barbara. El cual tiene las Medidas y Colindancias siguientes: AL NORTE: Del punto 1 al punto 2 mide 35.47 metros y colinda con Wilman Rivero Tovar, del punto 2 al punto 3 mide 9.22 metros, del punto 3 al punto 4 mide 17.19 metros, del punto 4 al punto 5 mide 14.90 metros, del punto 5 al punto 6 mide 21.93 metros, del punto 6 al punto 7 mide 36.40 metros, del punto 7 al punto 8 mide 38.28 metros, del punto 8 al punto 9 mide 10.00 metros y estas Colindan con Walter Adonay Andrade, calle Publica por medio. AL SUR: Del punto 23 al punto 24 mide 44.73 metros y colinda con Ale Ruby Urrea Menivar y del punto 24 al punto 25 mide 22.32 metros

COPIA FIEL
A SU ORIGINAL



[Handwritten signature]




del punto 17 al punto 18 mide 9.37 metros, del punto 18 al punto 19 mide 39.60 metros, del punto 19 al punto 20 mide 19.31 metros, del punto 20 al punto 21 mide 21.10 metros, del punto 21 al punto 22 mide 44.12 metros, del punto 22 al punto 23 mide 12.89 metros y estos colindan con walter Adonay Andrade, calle publica por medio. AL OESTE: Del punto 25 al punto 26 mide 28.16 metros, del punto 26 al punto 27 mide 8.00 metros, del punto 27 al punto 28 mide 11.09 metros, del punto 28 al punto 29 mide 20.02 metros del punto 29 al punto 30 mide 42.58 metros y estos colindan con naciente de agud el Bambú. Del punto 30 al punto 31 mide 21.59 metros, del punto 31 al punto 32 mide 19.24 metros, del punto 32 al punto 33 mide 13.00 metros, del punto 33 al punto 34 mide 51.35 metros, del punto 34 al punto 35 mide 30.15 metros y estos colindan con Alvaro Ortiz Lopez, calle municipal por medio. del punto 35 al punto 36 mide 25.18 metros, del punto 36 al punto 37 mide 21.02 metros, del punto 37 al punto 38 mide 14.14 metros, del punto 38 al punto 39 mide 12.08 metros y del punto 39 al punto 40 mide 8.94 metros y estos colindan con Propiedad Municipal, calle Municipal por Medio. Valor Catastral lps 224,703.71 fueron testigos de esta mensura los señores:

COPIA FIEL
A SU ORIGINAL

Ilder Dominguez, Elder Villanueva y Azucena Regalado. La Honorable Corporación Municipal por unanimidad Aprobó la Venta en Dominio Pleno del Solar antes descrito por el valor de lps. 22,970.37 resultado del 10% del valor catastral.

12. La honorable Corporación Municipal en uso de las facultades que la Ley le confiere por unanimidad Aprobó la ejecución de Cabildo Abierto para la Ratificación de la Comisión Ciudadana de Transparencia y Comisionado Municipal el día Viernes 13 de abril a las 9.30 am en el Centro Social Abg. Rolando Dubon Bueso. 121. La Honorable Corporación Municipal en uso de las facultades que la Ley le confiere por unanimidad Aprobó Solicitar enviado por la Dirección Municipal de Gubernación de 6,600.00 lempiras para poder brindar 80 almuerzos para 40 docentes del





del Tribunal Superior de Cuentas de Informe de Auditoría del periodo que comprende del 2009 - Abril 2011 quedando conformada de la Manera Siguiente: Coordinador: Wilmer Fajal Secretarial (COCOTIS) Sandra Patricia Lopez, Mariana Camarena, Aída, Aulo, Guenia, Guantán, Rony Edgardo Fuentes (asesor COCOTIS), Mica Orellana, Jenifer Perdomo, Jes: Isabel Marquez, Oscar Pérez Cañas. 12.2 La Honorable Corporación Municipal en uso de las facultades que la ley le confiere de manera unanime Aprueba la Compra de 4 (cuatro) escritorios y 4 (cuatro) sillas secretariales. 12.3 La Honorable Corporación Municipal en uso de las facultades que la ley le confiere por unanimidad Aprueba el cobro de tarifa por Bodega de Compra y Venta de Café por Categoría de la siguiente manera: Primera Categoría lps. 1,250.00 Mensuales y lps. 15,000.00 Anuales, Segunda Categoría: lps. 900.00 Mensuales y lps. 10,800.00 Anuales, Tercer Categoría lps. 600.00 mensuales y lps. 7,200.00 anuales pagando lps. 1,000.00 por permiso de Operación Anual. 12.4 La Honorable Corporación Municipal en uso de las facultades que la ley le confiere de manera unanime Aprueba el cobro de 30,000.00 lempiras a la empresa Tigo para el desarrollo de Proyecto de Instalación de un Poste/ Soporte Remoto para Equipos de Telecomunicaciones de 14.5 metros de Altura. 13. No habiendo Mas que decir se Cierro la Sesión firmada para Constancia: Alcalde: *[Signature]*

COPIA FIEL
A SU ORIGINAL



[Signature]

Regidor #3: *[Signature]*

Regidor #4: *[Signature]*

Regidor #8: *[Signature]*

Secretario # *[Signature]*



Regidor #5: *[Signature]*

Regidor #6: *[Signature]*

