

**PLAN ESTRATÉGICO PARA EL DESARROLLO DEL MUNICIPIO DE  
SAN JUAN OPOA**

**PLAN ESTRATÉGICO PARA EL DESARROLLO DEL MUNICIPIO DE  
SAN JUAN OPOA**

**SAN JUAN OPOA**

**SEPTIEMBRE 2018**

**HONDURAS, C. A.**

**Municipio de San Juan Opoa**  
**Participantes en el Proceso de Planificación Estratégica**

**Corporación Municipal**

Alcalde Municipal

Vice Alcalde

Regidor

Regidor

Regidor

Regidor

Regidor

Regidor

Ángel Rafael Cruz Rivera

Henny Saday Pineda

Mario Urquia García

Napoleón Bautista Joaquín

Alfonso Navarrete Rivera

José Salvador Erazo Cáceres

Delmi Portillo Díaz

María Betty Domínguez

**Consejo de Desarrollo Municipal**

Presidente:

Ángel Rafael cruz

Vice-presidente:

Rogelio Troches

Secretario:

Oscar Armando López

Tesorera:

María Rosalina López

Fiscal:

José Ovidio Urrea

Enlace Educación:

Karla Patricia Flores

Salud:

Elder Rodriguez

Vida Mejor:

Delmer Barnica

Mejores Familias:

Rodolfo Pineda

Iglesia Evangélica:

Mayra Villalta

Iglesia Católica:

Juan Madrid

Comisión Ciudadana de Transparencia:

Marlen Suyapa Argueta

**Equipo Técnico**

Ever Villeda Solis

María Dinora Prado

Sandy Mabel Rodriguez

**Comisiones Ciudadanas Por Línea Estratégica**

**AMBIENTE**

Oscar Armando López

Marcos Antonio Hernandez

Celestino Díaz

Ramón Ariel Lemus

**ZONA TURISTICA COMUNITARIA CON DEPORTE DE NATURALEZA Y AVENTURA**

Ángel Rafal Cruz  
Rodolfo Pineda  
Rogelio Torchez  
Celestino Díaz  
Karla Patricia Flores

**APROVECHAMIENTO RESPONSABLE DE SUS RECURSOS NATURALES**

Franklin Mauricio Márquez  
Vilma Suyapa Moreno Palma  
Karla Nohemy Madrid  
Henny Saday Pineda  
Vida de Lourdes Castro

**CON UN DESARROLLO PRODUCTIVO COMERCIAL Y ORGANIZATIVO**

Elsenora Suyapa Reyes  
Héctor Napoleón Bautista  
Genifers Marliex Torres  
Marlen Suyapa Argueta

**CON ALTA COBERTURA DE SERVICIOS PUBLICOS Y PRIVADOS**

Antonio Hernandez  
Yandy Adonay López  
Antonio Portillo

**BRINDANDO SEGURIDAD Y PARTICIPACION INCLUSIVA**

Marco Antonio Portillo  
Yandy Adonay López  
Elder Elihu Rodriguez Murillo

**Equipo Técnico Facilitador**

Edwin Alexi Zeron

Consejo Intermunicipal Higuito

## CONTENIDO

### Resumen Ejecutivo

#### FODA

- 1. Marco de Referencia.**
  - 1.1. Antecedentes.
  - 1.2. Ubicación Geográfica.
  - 1.3. Justificación
  - 1.4. Beneficiarios.
  - 1.5. Metodología.
  - 1.6. Periodo.**
- 2. Diagnostico Situacional del Municipio.**
  - 2.1. Medio Socioeconómico.
  - 2.2. Medio Físico.
  - 2.3. Medio Biológico.
  - 2.4. Análisis del FODA.
    - 2.4.1. Análisis de Principales Fortalezas.
    - 2.4.2. Análisis de Principales Oportunidades.
    - 2.4.3. Análisis de Principales Debilidades.
    - 2.4.4. Análisis de Principales Amenazas
- 3. Plan Estratégico de Desarrollo del Municipio**
  - 3.1. Visión Compartida.
  - 3.2. Líneas Estratégicas.
  - 3.3. Las Ideas de Proyecto.
    - 3.3.1. Línea No. 1.
    - 3.3.2. Línea No. 2.
    - 3.3.3. Línea No. 3.
    - 3.3.4. Línea No. 4.
    - 3.3.5. Línea NO. 5.
    - 3.3.6. Línea NO. 6
  - 3.4. Priorización de Proyectos.**
- 4. Organización y Gestión.**
  - 4.1. Estructura Organizativa.
  - 4.2. Equipo Técnico.
  - 4.3. Papel Institucional
  - 4.4. Gestión de Recursos.**
  - 4.5. Papel de la Municipalidad
  - 4.6. Papel del CODEM
  - 4.7. Pacto local
  - 4.8. Plan de Comunicación
  - 4.9. Enfoque de Sostenibilidad
- 5. Costos Y Financiamiento**
- 6. Viabilidad del Plan.**
- 7. Monitoreo y Evaluación.**
- 8. Limitantes y Riesgos.**

## RESUMEN EJECUTIVO:

La Construcción del Plan Estratégico surge como una necesidad existente en los municipios que conforman el Consejo Intermunicipal Higuito, es así que en asamblea de los 15 alcaldes que integran dicho Consejo se concerta y se decide promover, facilitar, apoyar e impulsar el proceso de planificación estratégica, contando para ello con el apoyo de diferentes instituciones las cuales contribuyen al proceso en formas variadas. Entre las instituciones acompañantes del proceso están las siguientes: Fondo Hondureño de Inversión Social (FHIS), Consejo Intermunicipal Higuito ( CIH), Secretaria de Gobernación y Justicia (SG y J), Comisionado Presidencial para la Reducción de la Pobreza (CPRP), Asociación de Municipios de Honduras (AMHON), Agencia de Cooperación del Japón (JICA) que apoya en el acompañamiento y dar seguimiento al proceso mediante la Unidad Técnica Intermunicipal (UTIM), Secretaria de Coordinación General de Gobierno (SCGG) Y la Secretaria de Gobernación Justicia y Descentralización (SGJD), mediante el proceso de FOCAL III, Quince Municipalidades miembros del Consejo acompañando y facilitando el proceso.

El presente documento hace referencia específica sobre la construcción del Plan Estratégico del Municipio de San Juan de Opoa, Copán el cual se inició en una etapa de inducción y concientización con la corporación municipal quienes se comprometieron en acompañar y facilitar el proceso.

Con la participación de los principales agentes de desarrollo representativos del municipio se elaboró el diagnóstico situacional FODA, el cual consistió en hacer un análisis interno (fortalezas y debilidades) y un análisis externo (oportunidades y amenazas) de cinco ejes temáticos principales identificados con sus respectivas variables como sigue: Eje temático Educación Cultura y Deporte, variables (Infraestructura, Cobertura, Calidad, Recursos Humanos); eje temático Ambiente, variables (Ambiental); eje temático Turismo, variables (Infraestructura, Atractivos, Servicios); eje temático Desarrollo Económico, variables, (Producción, Distribución) eje temático Salud, variables (Recursos Humanos, Cobertura, Logística, Infraestructura); El diagnóstico aplicado nos muestra la siguiente situación:

### PRINCIPALES FORTALEZAS:

- ✚ Hostal Monte Verde
- ✚ Centro de capacitación INFHSCO
- ✚ Agua Park el Yate
- ✚ El Teosinte- Centro Turístico
- ✚ Tenencias de Tierra
- ✚ Escuelas en todas las comunidades
- ✚ Personal voluntario en salud
- ✚ Respuesta médica a toda la población que asiste a los centros de salud
- ✚ Producción en las Comunidades

### **PRINCIPALES DEBILIDADES:**

- + Desastre Natural
- + No hay un Departamento de Turismo Municipal
- + Bajos precios en los productos
- + Falta de técnica em la agricultura
- + Cooperativas
- + Calles em mal estado
- + No cuenta com un sistema de Riego
- + Presupuesto insuficiente Municipal
- + Falta de actualizacion pedagógica a los docentes
- + Poco aprovechamiento de programas alternativos
- + No tenemos mercado para distribuirlos
- + No hay personal para atencion psicológica
- + Techo de la instalación em mal estado (el Limón)

### **PRINCIPALES OPORTUNIDADES:**

- + USAID-GEMA
- + Comisión de Turismo
- + Transporte público
- + Precios accesibles de hospedaje
- + Alimentación y renta de Centros de relax
- + Apoyo de EUROSAN
- + Producción em las Comunidades
- + **FHIS**
- + Ministério de Educación
- + Secretaria de Educación Municipal

### **PRINCIPALES AMENAZAS:**

- + Desastre Natural
- + Competencia turística com el Municipio de las Flores Lempira
- + Cambio Climático
- + Plagas em Cultivo de Producción
- + No hay suficiente textos
- + Falta de capacitación docentes
- + Derrumbamiento de edificio por catástrofes Naturalez o provocadas
- + Poco interes por mejor algunas instalaciones de los Centros de Salud

La visión compartida del municipio se enuncia como sigue:

**SAN JUAN DE OPOA ZONA TURISTICA COMUNITARIA CON DEPORTES DE NATURALEZA Y AVENTURA, EN APROVECHAMIENTO RESPONSABLE DE SUS RECURSOS NATURALES, IMPULSANDO EL DESARROLLO PRODUCTIVO COMERCIAL Y ORGANIZATIVO, CON ALTA COBERTURA DE SERVICIOS PUBLICOS Y PRIVADOS, BRIANDANDO SEGURIDAD Y PARTICIPACION INCLUSIVA, PRIORIZANDO NECESIDADES PARA MEJORAR LA CALIDAD DE VIDA DE SUS HABITANTES.**

El plan contiene 58 ideas de proyecto priorizadas en sus líneas estratégica, no obstante, en esta sección sólo aparecen cinco por línea como sigue:

**Línea Estratégica No. 1: Zona Turística Comunitaria con Deportes de Naturalez y Aventura.**

- ✚ Construcción de Murales.
- ✚ Puntos de Venta
- ✚ Hostal- Cabañas.
- ✚ Portal de Vivienda.
- ✚ Construccion Muelle en la Laguna.

**Línea Estratégica No. 2: Aprovechamiento Responsable de sus Recursos Naturales.**

- ✚ Programa de Reforestación
- ✚ Declaración de Zonas Protegidas en el Casco
- ✚ Creacion de Vehiculo Recolector de todo el Casco
- ✚ Creación de Rastro Municipal
- ✚ Aplicación Ley de Regulación de Granjas Porcinas

**Línea Estratégica No. 3: Con un Desarrollo Productivo Comercial y Organizativo.**

- ✚ Organización y Capasitacion de Productores
- ✚ Mantenimiento de Vías de Comunicación
- ✚ Creación de un Centro de Acopio de Granos Básicos
- ✚ Canot de Reservario para Sistema de Riego
- ✚ Asistencia Técnica para el uso de Químicos




**Línea Estratégica No. 4: Con Alta Cobertura de Servicios Públicos y Privados.**

- ✚ Complementar Sistema de Alcantarillado del Casco Urbano y Rural
- ✚ Letrinización en Área Rural y Urbana
- ✚ Apertura y Creación de Laboratorio Clínico en Centro de Salud
- ✚ Apertura y Mantenimiento de Carreteras en Áreas Rurales
- ✚ Creación de Centro de Salud en la Comunidad de los Pozos

**Línea Estratégica No. 5: Brindando Seguridad y Participación Inclusiva.**

- ✚ Complementar Sistema de Alcantarillado del Casco Urbano y Rural
- ✚ Letrinización en Área Rural y Urbana
- ✚ Apertura y Creación de Laboratorio Clínico en Centro de Salud
- ✚ Apertura y Mantenimiento de Carreteras en Áreas Rurales
- ✚ Creación de Centro de Salud en la Comunidad de los Pozos

## **Línea Estratégica No. 6: Priorización Necesidades para Mejorar la Calidad de Vida de sus Habitantes.**

-  Implementación de Mesas Ciudadana en Barrios y Aldeas
-  Nomenclatura de Casas, Calles y Avenidas
-  Gestionar Escuelas de Artes y Oficios en el Casco Urbano

Para lograr la impulsión y sostenibilidad del plan el municipio de San Juan de Opoa cuenta con un Consejo de Desarrollo Municipal (CODEM) el cual está integrado por seis coordinadores de cada una de las comisiones ciudadanas por línea estratégica, Señor. Alcalde (quien lo preside). La asamblea del

CODEM la conforma las seis comisiones ciudadanas establecidas por línea estratégica, el equipo técnico y corporación municipal. La asamblea le compete elegir, reestructurar y replantear sobre el CODEM y el equipo técnico de acuerdo a lo establecido en el reglamento correspondiente.

El equipo técnico local está integrado por seis miembros quienes dentro de sus funciones es el de ser secretario técnico en cada comisión, así mismo, dicho equipo, cumple funciones de asesor tanto de la asamblea, CODEM, municipalidad como de elaborar fichas y perfiles de proyectos y realizar labor de gestión ante la cooperación.

Existen también cinco comisiones ciudadanas estructuradas por cada línea estratégica, cuya labor principal es la de impulsar todos los proyectos priorizados en su respectiva línea, evaluar y dar seguimiento a fin de que el proceso sea continuo y permanente.

Es importante destacar que todo el proceso para la construcción del plan estratégico y su impulsión es altamente participativo, logrando así la convergencia de los agentes de desarrollo representativos de todos los sectores del municipio. En tal sentido, el plan estratégico se concibe como un proceso que requerirá del acompañamiento de la institucionalidad presente que permita su continuidad y consolidación para el bienestar y calidad de vida de la población.



## INTRODUCCIÓN

El presente documento es contentivo del Plan Estratégico del Municipio de San Juan de Opoa, Copán. Dicho documento está estructurado en ocho capítulos como sigue:

Capítulo uno: Marco de Referencia. Comprende los antecedentes en la conformación del Consejo de Desarrollo Municipal (CODEM) y en la construcción del Plan Estratégico. Ubicación geográfica donde se aplicará el presente plan; Justificación basado en los principales problemas ya definidos y efectos e impactos en la población; Beneficiarios tanto directos como indirectos y su nivel de participación en el proceso; Metodología que implica etapas, vivencias y productos en la elaboración del plan.

Capítulo dos: Diagnostico situacional del Sector. En este capítulo se describe el medio socio económico, la situación actual del municipio en las variables económico, político, social, salud, educación, entre otras; El medio físico haciendo referencia a su territorio, división política interna del municipio, orografía, situación vial, minerales, etc.; medio biológico (flora, fauna, agua y suelos); Análisis FODA en el cual se detallan las principales fortalezas, debilidades, oportunidades y amenazas del municipio.

Capítulo tres: Plan Estratégico de Desarrollo del Municipio. Se describe la visión compartida del municipio, las Líneas Estratégicas, las Ideas de Proyecto y un detalle de las ideas de proyecto priorizadas.

Capítulo cuatro: Organización y Gestión. Se explica cómo está estructurado el CODEM principal instancia ciudadana impulsora del plan estratégico; estructura y funciones del equipo técnico en el proceso de gestión; Instituciones disponibles, papel y que apoyo brindarían al proceso; como se pretende hacer la gestión de recursos y administración de los mismos; en que apoyará la municipalidad en la ejecución del plan; Funciones del CODEM y visión prospectiva; Pacto Local como se concertará la participación de instituciones, gobierno local y sociedad; Plan de comunicaciones, como se venderá el municipio a nivel local, nacional e internacional; como se pretende que sea sostenible el plan tanto en lo social, financiero y políticamente.

Capítulo cinco: Costos y Financiamiento. Se describe el costo por proyecto y costo para la impulsión del plan y como se pretende financiar la ejecución del plan.

Capítulo seis: Viabilidad del Plan. Explica que tan aceptable y posible es la implementación del plan en lo social, financiero y técnico.

Capítulo siete: Monitoreo y Evaluación. Describe cada cuanto tiempo, como y que instrumentos se utilizarán en el monitoreo del plan.

Capítulo ocho: Limitantes y Riesgos. Limitantes en la organización y ejecución del plan como los supuestos principales que podrían afectar.

Al final están los anexos que comprende: fichas de proyectos por línea estratégica, diagnostico FODA, cronograma realizado para la elaboración del presente plan y presupuesto del plan.

## **1. MARCO DE REFERENCIA:**

### **1.1 ANTECEDENTES:**

En el Municipio de San Juan de Opoa, Copan el Consejo de Desarrollo Municipal (CODEM) ha sido conformado anteriormente en una forma directa por la Corporación Municipal integrado con la finalidad de cumplir con la Ley de Municipalidades pero no operativo ni efectiva su funcionalidad. Recientemente en el contexto del Proceso de Planificación Estratégica del Municipio se ha conformado un nuevo CODEM el cual se ha integrado por cinco comisiones las cuales se derivan de las cinco líneas estratégicas de la visión compartida del Municipio. Los ciudadanos que conforman la estructura de cada comisión son personas que han participado activa y comprometidamente en el proceso de planificación estratégica y que han logrado un buen grado de apropiamiento. Los coordinadores de las cinco comisiones conforman el CODEM el cual será presidido por el Alcalde Municipal y funcionara como la instancia ciudadana principal que impulsara el Plan Estratégico del Municipio asesorado por el Equipo Técnico Municipal para la realización de labores de gestión y autogestión.

### **1.2 UBICACIÓN GEOGRAFICA:**

El Plan Estratégico se aplicara en el Municipio de San Juan de Opoa, el cual está delimitado de la siguiente manera: al norte con la aldea de Quezailica, al sur con el municipio de Santa Rosa de Copán, al este con el departamento de Lempira, al oeste con el municipio de Santa Rosa de Copán.

El municipio cuenta con una extensión territorial de 76.3 kilómetros cuadrados con una población de 7,407 habitantes de los cuales el 52% son hombres y 48% son mujeres, cuenta con 18 aldeas y un número determinado de caseríos.

### **1.3 JUSTIFICACION:**

El Municipio de San Juan de Opoa, Copan pese a que tiene una ubicación Subregional de paso entre Santa Rosa y el departamento de Lempira, tierra para la agricultura y ganadería, belleza escénica natural, su desarrollo ha sido limitado, no pudiendo aprovechar las potencialidades en su entorno. Lo anterior denota la necesidad de generar un proceso de planificación estratégica para el desarrollo con alta participación de sus actores que permita definir sus escenarios de futuro con un alto apropiamiento, que eleve los niveles de autogestión y desarrollo.

De acuerdo al diagnóstico FODA del municipio con el plan estratégico se atenderán los más importantes problemas como sigue:

- ✚ Baja cobertura y calidad de educación
- ✚ Baja cobertura y calidad en servicios de salud
- ✚ Baja producción, poca diversificación y comercialización de productos y servicios
- ✚ El alto deterioro de los recursos naturales
- ✚ El bajo aprovechamiento del potencial turístico
- ✚ Inseguridad ciudadana y limitada participación ciudadana.

Los principales efectos que se lograran en la construcción objetiva del escenario deseable del municipio son los siguientes:

- ✚ Mejoramiento de la calidad de vida y bienestar de los habitantes
- ✚ Mejoramiento en la calidad de servicios
- ✚ Mayor seguridad y ordenamiento el municipio.
- ✚ Mejor aprovechamiento del potencial turístico

- ✚ Mayor competitividad y posicionamiento del municipio.
- ✚ Generación de una mayor capacidad de gestión
- ✚ Alta participación y organización
- ✚ Atractivo para la inversión y la cooperación

#### **1.4 BENEFICIARIOS:**

Se estima que el plan estratégico beneficiara unos 12, 500 entre directos e indirectos tomando en cuenta que San Juan de Opoa está ubicado muy próximo entre otros municipios los cuales se beneficiaran indirectamente. Entre los principales beneficios que proporcionara la ejecución del plan se destacan los siguientes:

- se establecen prioridades para la ejecución de proyectos
- genera espacios para la mancomunidad de esfuerzos entre municipios
- aumenta la efectividad del desarrollo y concentra los recursos
- atractivo para la contribución tanto pública como privada
- en los habitantes se genera una cultura estratégica común
- mayor dotación y entrenamiento de los actores sobre el desarrollo estratégico
- se identifican y se canalizan adecuadamente tanto los recursos públicos como privados
- la corresponsabilidad pública y privada genera espacios para el desarrollo transparente
- los beneficiarios tienen la oportunidad de participar, decidir, ejecutar, administrar, controlar y dar seguimiento.

El plan ubica al gobierno local como un actor más, lo que permite una mayor corresponsabilidad de los otros actores que interactúan, la cual se traduce en la participación directa de los mismos en las comisiones ciudadanas por línea estratégica para impulsar los proyectos por área, como también el CODEM que es la instancia ciudadana involucrada directamente en la toma de decisiones, administración, ejecución, gestión, seguimiento y control y en general la impulsión del plan estratégico del municipio.

#### **1.5 METODOLOGIA:**

En la elaboración del presente Plan se siguió una serie de etapas y pasos con estrategias definidas a proponer en el proceso las cuales se desarrollaron de la siguiente manera:

- a) Reunión de socialización y motivación con la Corporación Municipal. Esta consistió en dar a conocer todo el proceso de planificación estratégica, explicando cada una de sus etapas. El resultado de la reunión fue que la corporación decidió por unanimidad el apoyo al proceso tanto con la participación de cada uno como económicamente, se elaboró el cronograma de los talleres a realizar, la corporación identifica los principales actores a participar y se comprometió a realizar las convocatorias como los arreglos de local, logística y alimentación.
- b) Primer taller para la elaboración del diagnóstico FODA: En este taller se realizó el 01 de Agosto de 2018 y participaron un promedio de 18 personas en una jornada de 1:00 pm a 5:30 pm, en la cual se vio reflejado el entusiasmo e interés de los participantes. En la aplicación del diagnóstico se siguió el siguiente proceso metodológico: 1) Se hizo una exposición dialogada sobre planificación estratégica, conceptos, importancia, beneficios, riesgos, explicación de las fases y el análisis interno y externo del municipio; 2) Se validaron los ejes temáticos de interés identificados por la corporación para aplicarles el diagnóstico FODA y se concertaron los que siguen: Desarrollo Económico, Seguridad, Salud, Educación, cultura y deportes, Turismo y comunicaciones y ambiente. A efecto de profundizar el FODA por cada eje temático se identificaron las variables necesarias a las cuales se les hizo por cada una el análisis FODA; 3) Se procedió a conformar seis grupos de trabajo de acuerdo al número de ejes temáticos para hacer el análisis FODA; 4) Realización de plenaria para presentación de diagnóstico por eje temático y por variable, se hizo prevalidación y se logró un FODA bueno pero no lo suficiente.
- c) Segundo taller validación de FODA: el día 14 de Agosto por un promedio de 20 participantes y se desarrolló de la siguiente manera: 1) Explicación metodológica dialogada sobre aplicación de FODA y etapas del Plan; 2) Trabajo en grupos conformados en taller anterior para fortalecer y enriquecer

diagnóstico; 3) Plenaria de validación y enriquecimiento de diagnóstico; 4) Exposición dialogada sobre construcción de objetivo central o visión compartida del municipio; 5) Conformación de un grupo para que cada uno elabore la visión o sueño a construir en el municipio tomando en cuenta todo el diagnóstico elaborado y los ejes temáticos; 6) Construcción de la visión compartida del municipio, para lo cual se siguió el siguiente proceso: se construyó una sola visión; se validó la visión compartida en plenaria con los requisitos que debe reunir técnica y metodológicamente y se aprobó a satisfacción de toda la asamblea. Validación y depuración de visión compartida, construcción de líneas estratégicas, conformación de Comisiones ciudadanas por línea estratégica e identificación de ideas de proyecto. Este taller se realiza con fecha 14 de Agosto en un horario de 9:00 am a 2:00 pm con un promedio de 20 participantes. El taller se desarrolló como sigue: 1) Se validó y depuro nuevamente la visión compartida y la misma quedó definitivamente a satisfacción de los participantes; 2) Explicación dialogada sobre la construcción de líneas estratégicas; 3) En plenaria y con la participación de los presentes se procedió a construir las líneas estratégicas que según la metodología aplicada en su mayoría se derivaron de la visión y resultaron seis líneas estratégicas del municipio; 4) Se procedió a conformar las comisiones ciudadanas por línea estratégica que en este caso son seis las cuales se integraron convenientemente de tal manera que cada persona se ubicó donde puede y debe funcionar; 5) Se asignó un regidor enlace por comisión y cada integrante del equipo técnico como secretario técnico en la comisión ciudadana de su competencia; 6) Cada comisión ciudadana se estructuró internamente en una forma democrática; 7) Las comisiones ciudadanas organizadas por línea estratégica con el FODA a la vista procedieron a identificar ideas de proyectos de las fortalezas, debilidades, oportunidades y amenazas; 8) Se finalizó con una plenaria y presentación del trabajo por comisión realizado. El taller se realizó como sigue: 1) Exposición dialogada sobre formulación de ideas de proyecto, 2) A través de las comisiones por línea estratégica se buscó enriquecer la cantidad de ideas por línea y se depuró aquellas que se habían confundido con actividades, 3) Mediante plenaria se revisaron las ideas por línea para depurar y ubicar aquellas que estaban equivocadas en su respectiva línea estratégica, 4) exposición dialogada de esquema estandarizado para priorización de proyectos, 5) realización de una ficha de proyecto priorizada por comisión.

- d) Seguimiento y elaboración del primer borrador del plan estratégico. El equipo técnico local mediante varias reuniones de trabajo desarrolló las fichas de proyecto por línea estratégica, primordialmente las seis priorizadas. Se distribuyó los diferentes capítulos del plan estratégico entre el equipo técnico local para desarrollar el primer borrador del mismo el cual se sometió a validación a nivel de equipo técnico, corporación municipal y equipo técnico intermunicipal hasta la presentación final en cabildo abierto informativo.

#### **1.6 PERIODO:**

El periodo para la ejecución del presente plan, el cual contiene 58 proyectos se planificó para 11 años de duración.

F-16

**PROGRAMACION EJECUCIÓN DE PROYECTOS ESTRATEGICOS**

Departamento: Copan      Municipio: San Juan de Opoa      Fecha aprobación: \_\_\_\_\_      Línea estratégica: Zona Turística comunitaria con deportes de naturaleza y aventura

Orden Prioridad	Nombre del Proyecto	Aldea, caserío, barrio/ o inter comunitario	Costo Total	Años de Ejecución												Financiamiento			
				19	20	21	22	23	24	25	26	27	28	29	30	Local	Municipal	Externo	
1	Portal de bienvenida	La Montañaíta	Lps. 200,000.00		X												50,000	100,000	50,000
2	Enchapado/adoquinado desvió la Montañaíta	La Montañaíta	Lps. 800,000.00	X													100,000	500,000	200,000
3	Mirador la cuchilla	La cuchilla	L. 300,000.00				X										30,000	135,000	135,000
4	Electrificación de la laguna la Montañaíta	La montañaíta	L. 500,000.00					X									50,000	300,000	150,000
5	Construccion de parque infantil la cuchilla	La cuchilla	L 1,500,000.00						X								100,000	700,000	700,000
6	Construccion parque de recreación la laguna la montañaíta	La montañaíta	L. 1,000,000.00							X							50,000	400,000	550,000
7	Centro de visitantes	La montañaíta	L. 500,000.00								X						50,000	300,000	150,000
8	Puntos de venta en zonas turísticas	Municipio	L. 2,000,000.00		X												100,000	9,000,000	1,000,000
9	construccion de Hostal-cabañas	Municipio	L. 3,000,000.00									X					300,000	700,000	2,000,000

F-16

**PROGRAMACION EJECUCIÓN DE PROYECTOS ESTRATEGICOS**

Departamento: Copan Municipio: San Juan de Opoa Fecha aprobación: \_\_\_\_\_

Línea estratégica: Zona Turística comunitaria con deportes de naturaleza y aventura

Orden Prioridad	Nombre del Proyecto	Aldea, caserío, barrio/ o inter comunitario	Costo Total	Años de Ejecución												Financiamiento				
				19	20	21	22	23	24	25	26	27	28	29	30	Local	Municipal	Externo		
10	Construccion de muelle la laguna	La montañaita	L. 300,000.00			X												50,000	125,000	125,000
11	Spot publicitario en la televisión	Municipio	L. 120,000.00	X	X	X	X	X	X	X	X	X	X	X	X	X	X	0.00	120,000	0.00
12	Oficina de turismo	Municipio	L. 800,000.00						X									100,000	300,000	400,000
13	Instalar basureros	Municipio	L. 100,000.00	X								X					X	10,000	60,000	30,000
14	Crematorios	Municipio	L. 100,000.00	X														10,000	60,000	30,000
15	Guías turísticas	Municipio	L. 300,000.00					X										50,000	125,000	125,000
16	Señalización y rotulación laguna	La montañaita	L. 50,000.00	X														5,000	30,000	15,000
17	Construccion de murales	Municipio	L. 100,000.00		X													20,000	40,000	40,000

F-16

**PROGRAMACION EJECUCIÓN DE PROYECTOS ESTRATEGICOS**

Departamento: Copan Municipio: San Juan de Opoa Fecha aprobación: \_\_\_\_\_ Línea estratégica: Aprovechamiento responsable de sus recursos naturales

Orden Prioridad	Nombre del Proyecto	Aldea, caserío, barrio/ o íter comunitario	Costo Total	Años de Ejecución												Financiamiento				
				19	20	21	22	23	24	25	26	27	28	29	30	Local	Municipal	Externo		
1	Programa de reforestación	Municipio	L. 350,000.00	X	X													50,000	200,000	100,000
2	Declaración de zonas protegidas	Municipio	L. 100,000.00	X														0.00	70,000	30,000
3	Dotación de vehiculo recolector de basura en el casco urbano	Casco Urbano	L. 500,000.00	X	X													100,000	200,000	200,000
4	Aplicación ley de regulación de granjas porcinas	Municipio	L. 50,000.00	X														0.00	30,000	20,000
5	Creación de rastro municipal	Municipio	L. 600,000.00		X													100,000	200,000	300,000
6	Finalización de proyecto de aguas negras en el casco urbano	Municipio	L. 1,000,000.00	X	X													100,000	400,000	500,000

## PROGRAMACION EJECUCIÓN DE PROYECTOS ESTRATEGICOS

Departamento: Copan Municipio: San Juan de Opoa Fecha aprobación: \_\_\_\_\_ Línea estratégica: Con un desarrollo productivo, comercial y organizativo

Orden Prioridad	Nombre del Proyecto	Aldea, caserío, barrio/ o inter comunitario	Costo Total	Años de Ejecución													Financiamiento			
				19	20	21	22	23	24	25	26	27	28	29	30	Local	Municipal	Externo		
1	Creación de centro de acopio de granos básicos	Casco Urbano	L. 300,000.00		X													50,000	150,000	100,000
2	Creación de mercado	Casco Urbano	L. 500,000.00		X	X												50,000	200,000	250,000
3	Creación de micro empresas	Municipio	L. 600,000.00	X														50,000	250,000	300,000
4	Mantenimiento vías de comunicación	Municipio	L. 600,000.00	X	X	X												0.00	400,000	200,000
5	Organización y capacitación de productores	Municipio	L. 100,000.00	X	X													10,000	50,000	40,000
6	Construcción de reservorio para sistema de riego	Municipio	L. 600,000.00		X	X												100,000	200,000	300,000
7	Asistencia técnica para uso de químicos	Municipio	L. 100,000.00	X														5,000	55,000	40,000



## PROGRAMACION EJECUCIÓN DE PROYECTOS ESTRATEGICOS

Departamento: Copan Municipio: San Juan de Opoa Fecha aprobación: \_\_\_\_\_ Línea estratégica: Con alta cobertura de servicios públicos y privados

Orden Prioridad	Nombre del Proyecto	Aldea, caserío, barrio/ o inter comunitario	Costo Total	Años de Ejecución												Financiamiento				
				19	20	21	22	23	24	25	26	27	28	29	30	Local	Municipal	Externo		
1	Dotación de una ambulancia	Municipio	L. 500,000.00		X													50,000	250,000	200,000
2	Proyectos de pilas	Municipio	L. 200,000.00	X	X	X	X	X	X	X	X	X	X	X	X	X	X	10,000	60,000	130,000
3	Proyectos de techos	Municipio	L. 300,000.00	X	X	X	X	X	X	X	X	X	X	X	X	X	X	20,000	180,000	100,000
4	Proyectos de pisos	Municipio	L. 300,000.00	X	X	X	X	X	X	X	X	X	X	X	X	X	X	20,000	180,000	100,000
5	Completar sistema de alcantarillado sanitario del casco urbano y rural	Municipio	L. 1,000,000.00	X	X	X	X	X	X	X	X	X	X	X	X	X	X	100,000	500,000	400,000
6	Letrinización área rural y urbana	Municipio	L. 500,000.00	X	X	X	X	X	X	X	X	X	X	X	X	X	X	20,000	250,000	230,000
7	Apertura y creación de laboratorio clínico en centro de salud	Casco Urbano	L. 500,000.00	X	X	X	X	X	X	X	X	X	X	X	X	X	X	50,000	300,000	150,000
8	Construcción de áreas deportivas en diferentes centros educativos	Municipio	L. 2,000,000.00	X	X	X	X	X	X	X	X	X	X	X	X	X	X	200,000	1,000,000	800,000
9	Pavimentación de carreta de san juan al Contamal y calles del casco urbano	Casco Urbano	L. 5,000,000.00	X	X	X	X	X	X	X	X	X	X	X	X	X	X	300,000	3,000,000	1,700,000

F-16

**PROGRAMACION EJECUCIÓN DE PROYECTOS ESTRATEGICOS**

Departamento: Copan Municipio: San Juan de Opoa Fecha aprobación: \_\_\_\_\_ Línea estratégica: Con alta cobertura de servicios públicos y privados

Orden Prioridad	Nombre del Proyecto	Aldea, caserío, barrio/ o inter comunitario	Costo Total	Años de Ejecución												Financiamiento				
				19	20	21	22	23	24	25	26	27	28	29	30	Local	Municipal	Externo		
10	Construccion de parque infantil en barrio Arrayan	Casco Urbano	L. 200,000.00	X	X													50,000	100,000	50,000
11	Construccion de parque infantil en el Pinal	El Pinal	L. 200,000.00	X	X													50,000	100,000	50,000
12	Apertura y mantenimiento de carreteras en áreas rurales	Municipio	L. 500,000.00	X	X	X	X	X	X	X	X	X	X	X	X	X	X	50,000	250,000	200,000
13	Becas para niños de escasos recursos	Municipio	L. 200,000.00	X	X	X	X	X	X	X	X		X	X	X	X		0.00	150,000	50,000
14	Equipamiento de centros educativos del municipio (material didáctico mobiliario)	Municipio	L. 1,000,000.00	X	X	X	X	X	X	X	X		X	X	X	X		0.00	600,000	400,000
15	Creación de centro de salud en los Posos	Los Posos	L. 1,200,000.00	X	X	X	X	X	X	X	X				X	X	X	200,000	500,000	500,000

## PROGRAMACION EJECUCIÓN DE PROYECTOS ESTRATEGICOS

Departamento: Copan Municipio: San Juan de Opoa Fecha aprobación: \_\_\_\_\_ Línea estratégica: Brindando seguridad y participación inclusiva

Orden Prioridad	Nombre del Proyecto	Aldea, caserío, barrio/ o íter comunitario	Costo Total	Años de Ejecución												Financiamiento			
				19	20	21	22	23	24	25	26	27	28	29	30	Local	Municipal	Externo	
1	Creación de posta policial	Municipio	L. 300,000.00	X													50,000	100,000	150,000
2	Construccion de puente Rio Yulco	Rio Yulco	L. 1,500,000.00			X											50,000	600,000	850,000
3	Celebración día del voluntario	Municipio	L. 200,000.00	X	X	X	X	X	X	X	X	X	X	X	X	X	0.00	200,000	0.00
4	Implementacion de carrera técnica	Municipio	L. 300,000.00		X												50,000	200,000	50,000
5	Creación de escuela de artes y oficios	Municipio	L. 400,000.00				X										20,000	250,000	130,000
6	Asilo de ancianos	Municipio	L. 400,000.00							X							20,000	250,000	130,000
7	Creación de policía municipal	Municipio	L. 300,000.00	X	X	X	X	X	X	X	X	X	X	X	X	X	30,000	200,000	70,000
8	Creación de policía turística	Municipio	L. 250,000.00	X	X	X	X	X	X	X	X	X	X	X	X	X	30,000	100,000	120,000
9	Foro de participación	Municipio	L. 120,000.00	X	X	X	X	X	X	X	X	X	X	X	X	X	10,000	50,000	60,000

F-16

**PROGRAMACION EJECUCIÓN DE PROYECTOS ESTRATEGICOS**

Departamento: Copan Municipio: San Juan de Opoa Fecha aprobación: \_\_\_\_\_ Línea estratégica: Priorizando necesidades para mejorar la calidad de vida de sus habitantes

Orden Prioridad	Nombre del Proyecto	Aldea, caserío, barrio/ o inter comunitario	Costo Total	Años de Ejecución												Financiamiento				
				19	20	21	22	23	24	25	26	27	28	29	30	Local	Municipal	Externo		
1	Creación de fuentes de trabajo	Municipio	L. 500,000.00	X	X													20,000	300,000	180,000
2	Nomenclatura de casas y avenidas	Casco Urbano	L. 100,000.00	X	X	X	X	X	X	X	X		X	X	X	X		10,000	90,000	0.00
3	Gestionar escuelas de artes y oficios	Municipio	L. 300,000.00	X	X	X	X	X	X	X	X	X	X	X	X	X		20,000	180,000	100,000
4	Implementacion de mesas ciudadanas en barrios y aldeas	Municipio	L. 500,000.00	X	X													50,000	250,000	200,000



## II. DIAGNOSTICO SITUACIONAL DEL MUNICIPIO DE DULCE NOMBRE.

### 2.1 Comportamiento Reciente:

En San Juan de Opoa la población: 9247 personas, su tasa de crecimiento es del 4.2% para el año 2016 se estima una población de 9535 habitantes

La población según sexo es 4634 hombres que equivale un 52% y 4613 mujeres que equivale a un 48%.




Las principales actividades económicas son: comercio, manufactura de lácteos, granos básicos, cultivo de café, ganadería, entre otros.

En términos generales su situación socio-económica actual evidencia:

- una población predominantemente pobre
- economía de subsistencia
- producción agrícola deficiente sin asesoría técnico crediticia
- limitadas fuentes de trabajo prevaleciendo el subempleo.

Cuenta con once partidos políticos, Nacional, Liberal, PINU, Democracia Cristiana y Unificación Democrática, FAPER, partido Libre, Independiente, PAC, Alianza Patriótico. Los mayoritarios son el Nacional y Liberal. Predomina la religión católica.

Este municipio tiene una afinidad política muy marcada, pues a simple vista se puede observar el predominio del partido nacional seguido por el partido liberal y lo podemos describir de la siguiente manera:

 Partido nacional	50%
 Partido libre	45%
 Otros	5%.

Existen 6 patronatos en el sector urbano del municipio y un patronato en cada comunidad de Las cuales son 17, haciendo un total de 24 patronatos a nivel municipal.

Entre otras organizaciones están: asociación de cable TV, Equipos de fútbol, Iglesias entre otras.

Existe un total de 2333 viviendas y el material de construcción es ladrillo rafón constituye un 10%, bloques 10%, adobe 80%

Para brindar de servicios de salud curativa y preventiva el municipio cuenta con un CESAMO que está ubicado en el sector urbano del municipio y un cesar ubicado en la aldea del Limón, el cesamo atiende a una población de 40 a 48 personas cada día.

La tasa de natalidad y mortalidad por año es la siguiente:

Natalidad 411 personas

Mortalidad 40 personas

Las enfermedades más frecuentes son:

- ✓ Diarrea que constituye un 20%
- ✓ Resfriados que constituye un 25%
- ✓ Neumonías que constituye un 65%

Cuenta con un número de 20 escuelas primarias y un colegio de educación secundaria, en el cual existe el nivel de ciclo común y la carrera de bachillerato en promoción social. También funcionan en el municipio un número de 11 de kínder. 9 CEPREF

El número de maestros a nivel municipal es de 38.

El número de alumnos es de 1967 a nivel municipal de las cuales 1016 son niñas y 951 son varones. El grado de educación e las personas es el siguiente 49 % de alfabetismo y 51% de analfabetismo.

## **2.2 Análisis de las Fortalezas:**

- + Agua Park el Yate
- + El Teosinte- Centro Turístico
- + Tenencias de Tierra
- + Escuelas en todas las comunidades
- + Personal voluntario en salud

## **c2.3 Análisis de las Debilidades:**

- + Calles en mal estado
- + No cuenta con un sistema de Riego
- + Presupuesto insuficiente Municipal
- + Falta de actualización pedagógica a los docentes
- + Poco aprovechamiento de programas alternativos
- + No tenemos mercado para distribuirlos

## **2.4 Análisis de las Oportunidades:**

- + Precios accesibles de hospedaje
- + Alimentación y renta de Centros de relax
- + Ministerio de Educación
- + Secretaria de Educación Municipal
- + Apoyo de EUROSAN
- + Producción en las Comunidades

## **2.5 Análisis de las Oportunidades:**

- + Cambio Climático
- + Poco interes por mejor algunas instalaciones de los Centros de Salud
- + Plagas em Cultivo de Producción
- + Desastre Natural
- + No hay suficiente textos
- + Falta de capacitación docentes

### III. PLAN ESTRATEGICO DE DESARROLLO DEL MUNICIPIO.

#### 3.1 VISION COMPARTIDA:

La visión compartida construida en consenso por los principales agentes de desarrollo representativos del municipio de San Juan de Opoa se enuncia como sigue:

**“SAN JUAN DE OPOA ZONA TURISTICA COMUNITARIA CON DEPORTES DE NATURALEZA Y AVENTURA, EN APROVECHAMIENTO RESPONSABLE DE SUS RECURSOS NATURALES, IMPULSANDO EL DESARROLLO PRODUCTIVO COMERCIAL Y ORGANIZATIVO, CON ALTA COBERTURA DE SERVICIOS PUBLICOS Y PRIVADOS, BRINDANDO SEGURIDAD Y PARTICIPACION INCLUSIVA, PRIORIZANDO NECESIDADES PARA MEJORAR LA CALIDAD DE VIDA DE SUS HABITANTES”.**

#### 3.2 LINEAS ESTRATEGICAS:

De la visión compartida u objetivo central se derivaron las siguientes líneas estratégicas:

1. SAN JUAN DE OPOA ZONA TURISTICA COMUNITARIA CON DEPORTES DE NATURALEZA Y AVENTURA.
2. APROVECHAMIENTO RESPONSABLE DE SUS RECURSOS NATURALES.
3. CON UN DESARROLLO PRODUCTIVO COMERCIAL Y ORGANIZATIVO.
4. CON ALTA COBERTURA DE SERVICIO PUBLICOS Y PRIVADOS.
5. BRINDANDO SEGURIDAD Y PARTICIPACION INCLUSIVO.
6. PRIORIZANDO NECESIDADES PARA MEJORAR LA CALIDAD DE VIDA DE SUS HABITANTES.

#### 3.3 LAS IDEAS DE PROYECTO:

Se identificaron 61 ideas de proyecto del diagnóstico FODA que corresponden a las cinco líneas estratégicas del plan, las cuales fueron priorizadas para su ejecución a corto, mediano y largo plazo y que se detallan a continuación:

##### 3.3.1 Línea uno: San Juan de Opoa Zona Turística Comunitaria con Deportes de Naturaleza y Aventura.

- ✚ Construcción de Murales.
- ✚ Puntos de Venta
- ✚ Hostal- Cabañas.
- ✚ Portal de Vivienda.
- ✚ Construcción Muelle en la Laguna.
- ✚ Señalización y Rotulación en la Laguna.
- ✚ Oficina de Turismo.
- ✚ Instalar Basureros
- ✚ Crematorio
- ✚ Guías Turísticas
- ✚ Enchapado/ Adoquinado Desvío de la Montañita
- ✚ El Mirador- La Cuchilla
- ✚ Parque Infantil la Cuchilla
- ✚ Centro de Visitantes
- ✚ Spot Publicitario TV



- ✚ Electrificación- La Laguna
- ✚ Parque de Recreación la Laguna

### **3.3.2 Línea dos: Aprovechamiento Responsables de sus Recursos Naturales.**

Programa de organización y mantenimiento de vías de comunicación.

- ✚ Programa de Reforestación
- ✚ Declaración de Zonas Protegidas en el Casco
- ✚ Creación de Vehículo Recolector de todo el Casco
- ✚ Creación de Rastro Municipal
- ✚ Aplicación Ley de Regulación de Granjas Porcinas
- ✚ Finalización de Proyectos y Aguas Negras en el Casco Urbano

### **3.3.3 Línea tres: Con un Desarrollo Productivo Comercial y Organizativo.**

- ✚ Organización y Capacitación de Productores
- ✚ Mantenimiento de Vías de Comunicación
- ✚ Creación de un Centro de Acopio de Granos Básicos
- ✚ Canot de Reservario para Sistema de Riego
- ✚ Asistencia Técnica para el uso de Químicos
- ✚ Creación de Mercado
- ✚ Creación de Microempresas

### **3.3.4 Línea cuatro: Con Alta Cobertura de Servicios Públicos y Privados**

- ✚ Complementar Sistema de Alcantarillado del Casco Urbano y Rural
- ✚ Letrinización en Área Rural y Urbana
- ✚ Apertura y Creación de Laboratorio Clínico en Centro de Salud
- ✚ Apertura y Mantenimiento de Carreteras en Áreas Rurales
- ✚ Creación de Centro de Salud en la Comunidad de los Pozos
- ✚ Construcción de Áreas Deportivas en Diferentes Centros Educativos
- ✚ Equipamiento de Centros Educativos del Municipio en Material Didáctico y Mobiliario
- ✚ Pavimentación de Carretera de San Juan de Opoa al Contamal y Calles del Casco Urbano
- ✚ Construcción Parque Infantil en el Barrio el Arrayan
- ✚ Becas para Alumnos de Escasos Recursos
- ✚ Construcción de Parque Infantil en Aldea el Pinal
- ✚ Dotación de una Ambulancia
- ✚ Proyectos de Pilas
- ✚ Proyecto de Techos
- ✚ Proyectos de Pisos

### **3.3.5 Línea cinco: Brindando Seguridad y Participación Inclusiva.**

- ✚ Posta Policial
- ✚ Policía Municipal
- ✚ Policía Turística
- ✚ Puente Rio Yulco
- ✚ Foro Participación
- ✚ Celebración día de Voluntario
- ✚ Implementación de Carrera Técnica

- ✚ Ascilo de Anciano
- ✚ Creacion de Escuela de Arte y Oficios.

### **3.3.6 Línea seis: Priorización Necesidades para Mejorar la Calidad de Vida de sus Habitantes.**

- ✚ Implementación de Mesas Ciudadana en Barrios y Aldeas
- ✚ Nomenclatura de Casas, Calles y Avenidas
- ✚ Gestionar Escuelas de Artes y Oficios en el Casco Urbano
- ✚ Creación de Fuentes de Trabajo

### **3.4 Objetivos de Línea:**

**3.4.1** Promover el Turismo interno y externo para un desarrollo económico sostenible

**3.4.2** Proteger los recursos naturales para asegurar la calidad de vida.

Fomentar el Turismo con práctica adecuadas de conservación al medio ambiente

**3.4.3** Mejorar las condiciones de vida de los agricultores y comunidades rurales mediante estrategias de inclusión social de los pequeños y medianos productores

**3.4.4** Brindar servicio con calidad y calidez que asegure la satisfacción de los usuarios

**3.4.5** Promover la participación inclusiva de la sociedad civil

**3.4.6** Priorizar las necesidades para mejorar la calidad de vida de los habitantes

### **3.4 PRIORIZACION DE PROYECTOS:**

Cada comisión constituida por línea estratégica priorizó los proyectos correspondientes mediante una guía de criterios que son cuatro, a saber: Numero de beneficiarios, nivel de desarrollo, acceso e importancia. Los proyectos priorizados por cada comisión por línea estratégica de acuerdo a la guía de criterios se adjunta en anexos.

### **PRIORIZACION DE IDEAS DE PROYECTOS:**

**CONSEJO INTERMUNICIPAL HIGUITO**  
**PRIORIZACIÓN DE PROYECTOS**

Departamento: COPÁN Municipio: SAN JUAN DE OPIA Comunidad: \_\_\_\_\_ Fecha: \_\_/\_\_/\_\_\_\_ Eje Temático: Zona turística Comunitaria con deporte de naturaleza y aventura

Objetivos de Línea: Promover el Turismo interno y externo para un desarrollo económico sostenible

#	Nombre de los Proyectos	Beneficiarios 30%	Impacto 25%	Sostenibilidad Adm. y financ. 15%	Importancia 30%	SUMATORIA VALOR PONDERADO	PRIORIDAD
		VALOR PONDERADO	VALOR PONDERADO	VALOR PONDERADO	VALOR PONDERADO		
1	Construccion de Murales	7.5	18.5	11.3	15	52.3	17
2	Puntos de Venta	7.5	25	15	22.5	70	8
3	Hostal- Cabañas	7.5	25	15	22.5	70	9
4	Portal de Bienvenida	15	25	15	22.5	77.5	1
5	Construccion Muelle- en la Laguna	15	25	11.3	15	66.3	10
6	Señalización y Rotulación (la Laguna)	7.5	25	11.3	15	58.8	15
7	Oficina de Turismo	7.5	25	15	15	62.5	12
8	Instalar Bauseros	7.5	25	11.3	15	58.8	13
9	Crematorio	7.5	25	11.3	15	58.8	14

**CONSEJO INTERMUNICIPAL HIGUITO**  
**PRIORIZACIÓN DE PROYECTOS**

Departamento: COPÁN Municipio: SAN JUAN DE OPIA Comunidad: \_\_\_\_\_ Fecha: \_\_\_/\_\_\_/\_\_\_ Línea Estratégica: Zona turística Comunitaria con deporte de naturaleza y aventura  
Objetivos de Línea: Promover el Turismo interno y externo para un desarrollo económico sostenible

#	Nombre de los Proyectos	Beneficiarios 30%	Impacto 25%	Sostenibilidad Adm. y financ. 15%	Importancia 30%	SUMATORIA VALOR PONDERADO	PRIORIDAD
		VALOR PONDERADO	VALOR PONDERADO	VALOR PONDERADO	VALOR PONDERADO		
10	Guías Turísticas	7.5	25	11.3	15	58.8	16
11	Enchapado adoquinado desvió la montañita	15	25	11.3	22.5	73.8	2
12	El mirador- la cuchilla	15	25	11.3	22.5	73.8	3
13	Parque infantil la cuchilla	15	25	11.3	22.5	73.8	5
14	Centros de visitantes	15	25	11.3	22.5	73.8	7
15	Spot publicitarios TV	22.5	18.7	11.3	15	63.7	11
16	Electrificación- Laguna	15	25	11.3	22.5	73.8	4
17	Parque de Recreación	15	25	11.3	22.5	73.8	6
1							

**CONSEJO INTERMUNICIPAL HIGUITO**  
**PRIORIZACIÓN DE PROYECTOS**

Departamento: COPÁN Municipio: SAN JUAN DE OPIA Comunidad: \_\_\_\_\_ Fecha: \_\_\_/\_\_\_/\_\_\_ Línea Estratégica : Aprovechamiento Responsable de sus Recursos Naturales  
Objetivos de Línea: Proteger los recursos naturales para asegurar la calidad de vida.  
Fomentar el Turismo con práctica adecuadas de conservación al medio ambiente

#	Nombre de los Proyectos	Beneficiarios 30%	Impacto 25%	Sostenibilidad Adm. y financ. 15%	Importancia 30%	SUMATORIA VALOR PONDERADO	PRIORIDAD
		VALOR PONDERADO	VALOR PONDERADO	VALOR PONDERADO	VALOR PONDERADO		
1	Programas de reforestación	22.5	25	11.3	30	88.8	1
2	Declaración de Zonas Protegidas	22.5	25	11.3	30	88.8	2
3	Dotación de Vehículo recolector de todo en el casco	22.5	25	11.3	22.5	81.3	3
4	Creación de Rastro Municipal	22.5	25	11.3	15	73.8	5
5	Aplicación de Ley Regulaciones de Granjas porcinas	22.5	25	11.3	22.5	81.3	4
6	Finalización de proyecto de aguas negras en el casco	15	25	11.3	22.5	73.8	6

**CONSEJO INTERMUNICIPAL HIGUITO**  
**PRIORIZACIÓN DE PROYECTOS**

Departamento: COPÁN Municipio: SAN JUAN DE OPIA Comunidad: \_\_\_\_\_ Fecha: \_\_/\_\_/\_\_ Línea Estratégica: Con desarrollo productivo comercial y Organizativo  
Objetivos de Línea: Mejorar las condiciones de vida de los agricultores y comunidades rurales mediante estrategias de inclusión social de los pequeños y medianos productores

#	Nombre de los Proyectos	Beneficiarios 30%	Impacto 25%	Sostenibilidad Adm. y financ. 15%	Importancia 30%	SUMATORIA VALOR PONDERADO	PRIORIDAD
		VALOR PONDERADO	VALOR PONDERADO	VALOR PONDERADO	VALOR PONDERADO		
1	Organización y capacitación de productores	22.5	18.7	11.3	22.5	75	5
2	Mantenimiento vías de comunicación	30	18.7	7.5	22.5	78.7	4
3	Creacion de un centro de acopio de granos básicos	30	25	11.3	22.5	89	1
4	Construccion de reservorio para sistema de riego	22.5	18.7	11.3	22.5	75	6
5	Asistencia técnica para el uso de químicos	22.5	18.7	11.3	22.5	75	7
6	Creacion de mercado	30	25	11.3	22.5	88.8	2
7	Creacion de micro- empresas	30	25	11.3	22.5	88.8	3

**CONSEJO INTERMUNICIPAL HIGUITO**  
**PRIORIZACIÓN DE PROYECTOS**

Departamento: COPÁN Municipio: SAN JUAN DE OPIA Comunidad: \_\_\_\_\_ Fecha: \_\_/\_\_/\_\_ Línea Estratégica: Con alta cobertura de Servicios Públicos y Privados  
 Objetivos de Línea: Brindar servicio con calidad y calidez que asegure la satisfacción de los usuarios

#	Nombre de los Proyectos	Beneficiarios 30%	Impacto 25%	Sostenibilidad Adm. y financ. 15%	Importancia 30%	SUMATORIA VALOR PONDERADO	PRIORIDAD
		VALOR PONDERADO	VALOR PONDERADO	VALOR PONDERADO	VALOR PONDERADO		
1	Completar sistema de alcantarillado del casco urbano y rural	22.5	25	11.3	22.5	81.3	5
2	Letrinización área urbana y rural	22.5	25	11.3	22.5	81.3	6
3	Apertura y creación de laboratorio clínico en el centro de salud	22.5	25	11.3	22.5	81.3	7
4	Apertura y mantenimiento de carreteras en áreas rurales	22.5	18.7	11.3	22.5	75	12
5	Creacion de centro de salud en los pozos	15	25	11.3	22.5	73.8	15
6	Construccion de áreas deportivas en los diferentes centros educativos	22.5	25	11.3	22.5	81.3	8
7	Equipamiento de centros educativos del Municipio (Material Didactico y Mobiliario)	22.5	18.7	11.3	22.5	75	14
8	Pavimentación de carretera de San Juan de Opoa al Contamal y calles del casco Urbano	22.5	25	11.3	22.5	81.3	9
9	Condstrucion de parque infantil en el barrio Arrayan	22.5	25	11.3	22.5	81.3	10

**CONSEJO INTERMUNICIPAL HIGUITO**  
**PRIORIZACIÓN DE PROYECTOS**

Departamento: COPÁN Municipio: SAN JUAN DE OPIA Comunidad: \_\_\_\_\_ Fecha: \_\_/\_\_/\_\_ Línea Estratégica: Con alta cobertura de Servicios Públicos y Privados  
 Objetivos de Línea: Brindar servicio con calidad y calidez que asegure la satisfacción de los usuarios

#	Nombre de los Proyectos	Beneficiarios 30%	Impacto 25%	Sostenibilidad Adm. y financ. 15%	Importancia 30%	SUMATORIA VALOR PONDERADO	PRIORIDAD
		VALOR PONDERADO	VALOR PONDERADO	VALOR PONDERADO	VALOR PONDERADO		
10	Becas para alumnos con escaso recursos	15	18.7	11.3	22.5	75	13
11	Construcción de parque infantil en la Comunidad de el Pinal	22.5	25	11.3	22.5	81.3	11
12	Dotación de una Ambulancia	30	25	11.3	22.5	88.8	1
13	Proyectos de pilas	22.5	25	11.3	22.5	81.3	2
14	Proyectos de techos	22.5	25	11.3	22.5	81.3	3
15	Proyectos de pisos	22.5	25	11.3	22.5	81.3	4



**CONSEJO INTERMUNICIPAL HIGUITO**  
**PRIORIZACIÓN DE PROYECTOS**

Departamento: COPÁN Municipio: SAN JUAN DE OPIA Comunidad: \_\_\_\_\_ Fecha: \_\_\_/\_\_\_/\_\_\_ Línea Estratégica: Brindando seguridad y participación Inclusiva  
Objetivos de Línea: promover la participación inclusiva de la sociedad civil

#	Nombre de los Proyectos	Beneficiarios 30%	Impacto 25%	Sostenibilidad Adm. y financ. 15%	Importancia 30%	SUMATORIA VALOR PONDERADO	PRIORIDAD
		VALOR PONDERADO	VALOR PONDERADO	VALOR PONDERADO	VALOR PONDERADO		
1	Construcción de posta Policial	22.5	25	11.3	30	88.8	1
2	Creación de policía Municipal	22.5	25	3.7	30	81.2	7
3	Creación de Policía turística	22.5	25	3.7	30	81.2	8
4	Construcción de puente Rio Yulco	22.5	25	7.5	30	85	2
5	Realización de Foro de participación	22.5	18.7	15	15	71.2	9
6	Celebración día del voluntario	22.5	25	15	22.5	85	3
7	Creación de escuela de artes y oficios	22.5	25	11.3	22.5	81.3	5
8	Implementación de carrera técnica	22.5	25	11.3	22.5	81.3	4
9	Asilo de ancianos	22.5	25	11.3	22.5	81.3	6

**CONSEJO INTERMUNICIPAL HIGUITO**  
**PRIORIZACIÓN DE PROYECTOS**

Departamento: COPÁN Municipio: SAN JUAN DE OPIA Comunidad: \_\_\_\_\_ Fecha: \_\_/\_\_/\_\_ Línea Estratégica: Priorizando necesidades para mejorar la calidad de vida de sus habitantes

Objetivos de Línea: priorizar las necesidades para mejorar la calidad de vida de los habitantes

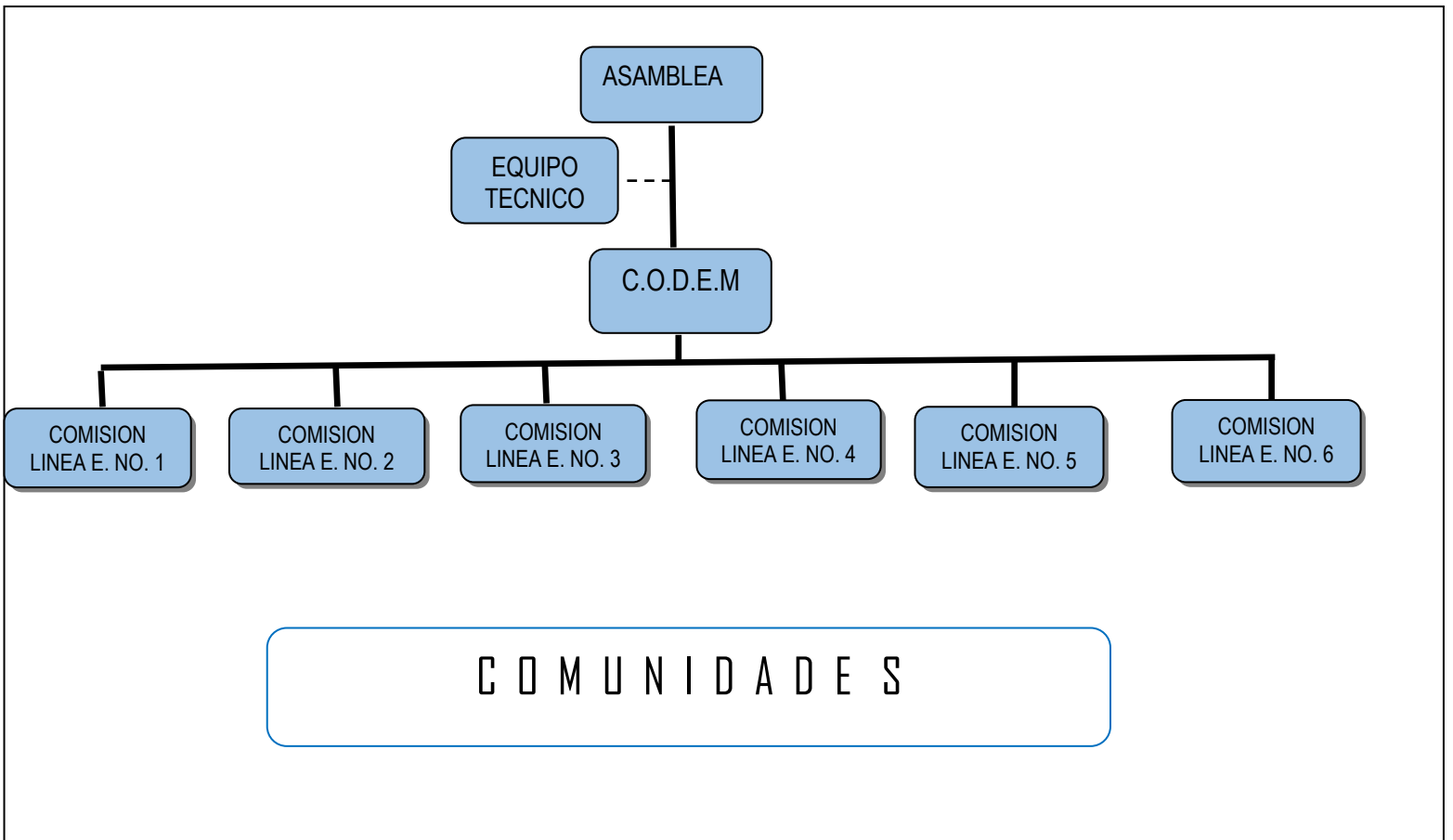
#	Nombre de los Proyectos	Beneficiarios 30%	Impacto 25%	Sostenibilidad Adm. y financ. 15%	Importancia 30%	SUMATORIA VALOR PONDERADO	PRIORIDAD
		VALOR PONDERADO	VALOR PONDERADO	VALOR PONDERADO	VALOR PONDERADO		
1	Implementacion de mesas ciudadanas en barrios y aldeas	22.5	25	11.3	22.5	81.3	4
2	Nomenclatura de casas calles y avenidas	15	25	11.3	22.5	81.3	2
3	Gestionar escuela de artes y oficios	22.5	25	11.3	22.5	81.3	3
4	Creación de fuentes de trabajo	22.5	25	11.3	22.5	81.3	1

## IV Organización y gestión para implantación del plan

### 4. ORGANIZACIÓN Y GESTION.

#### 4.1 ESTRUCTURA ORGANIZATIVA.

#### ESTRUCTURA ORGANIZATIVA PARA LA IMPULSION DEL PLAN ESTRATEGICO EN EL MUNICIPIO DE SAN JUAN DE OPOA, COPAN



#### **La Asamblea:**

Está conformada por las cinco comisiones por línea estratégica y la corporación municipal.

#### **El Equipo Técnico:**

Está conformado por cinco personas quienes fueron seleccionadas por la asamblea tomando en cuenta un perfil mínimo: residir en el municipio, alto compromiso ciudadano, las habilidades y condiciones académicas necesarias que faciliten la gestión. Este le corresponde un rol de asesor y facilitador para la asamblea y el CODEM para la impulsión del plan estratégico.

#### **EI CODEM:**

Consejo de Desarrollo Municipal está conformado por los coordinadores de las comisiones por línea estratégica, integrado como sigue:

<b>Presidente:</b>	Ángel Rafael cruz
<b>Vicepresidente:</b>	Rogelio Troches
<b>Secretario:</b>	Oscar Armando López
<b>Tesorera:</b>	María Rosalina López
<b>Fiscal:</b>	José Ovidio Urrea
<b>Enlace Educación:</b>	Karla Patricia Flores
<b>Salud:</b>	Elder Rodriguez
<b>Vida Mejor:</b>	Delmer Barnica
<b>Mejores Familias:</b>	Rodolfo Pineda
<b>Iglesia Evangélica:</b>	Mayra Villalta
<b>Iglesia Católica:</b>	Juan Madrid
<b>Comisión Ciudadana de Transparencia:</b>	Marlen Suyapa Argueta

Aparte de las funciones asignadas en la Ley de Municipalidades capitulo IV articulo 49 numerales de la “a” a la “f” será la principal instancia impulsora del plan estratégico.

#### **4.2. Comisiones Ciudadanas:**

Son seis conformadas una por línea estratégica cuenta en su estructura interna con un coordinador, sub coordinador, tesorero, secretario técnico, fiscal, regidor enlace y vocales. Su principal función es impulsar los proyectos que corresponden a su línea estratégica.

#### **4.3. EQUIPO TECNICO:**

El equipo técnico está integrado de la siguiente manera:

Ever Villeda Solis  
María Dinora Prado  
Sandy Mabel Rodriguez Madrid

Entre sus funciones se destacan las siguientes:

1. Cada miembro del equipo técnico será secretario técnico en una comisión
2. Servirá de enlace entre las diferentes líneas estratégicas que permita la concentración de esfuerzos y recursos en la ejecución de diferentes proyectos.
3. Asesora para que las comisiones trabajen ordenada, adecuada y pertinentemente en su respectiva línea, en la formulación de fichas y perfiles de proyecto como en la facilitación del proceso de gestión.
4. Asesora a la asamblea en todo lo concerniente al proceso de planificación estratégica.
5. Asesora y contribuye con el CODEM en la impulsión del plan estratégico del municipio.
6. Vigilar el proceso permanentemente para que este se desarrolle eficazmente y en caso de presentarse contrariedades mediar y asesorar para neutralizar las mismas.

#### **4.4 PAPEL INSTITUCIONAL:**

En el proceso de planificación estratégica del municipio han estado involucradas varias instituciones que potencialmente estarán en condiciones de continuar apoyando dicho proceso, el cual se estima de la siguiente manera:

**PNUDA / ASDI: Fortalecimientos institucional y de gestión e impulsión de plan de comunicaciones.**

DINADERS: Apoyo en la implementación de diferentes proyectos como de fortalecimiento a las instancias impulsoras del proceso.

FUNDEMUN: Fortalecimiento a la gestión de la municipalidad y a la impulsión del plan estratégico.

ASONOG: Apoyo directo con personal y financiero para la sostenibilidad de las instancias.

CONSEJO INTERMUNICIPAL HIGUITO: Seguimiento y fortalecimiento del proceso mediante la Unidad Técnica Intermunicipal (UTIM).

MUNICIPALIDAD DE SANTA ROSA: Intercambio y transferencia de experiencias.

JICATUYO: Financiamiento para la ejecución de proyectos de carácter ambiental.

MUNICIPALIDAD DE DULCE NOMBRE: Apoyo directo en la gestión e impulsión del plan como aportar contra parte de algunos proyectos.

PLAN INTERNACIONAL: Apoyo financiero en la elaboración del plan.

#### **4.5 GESTION DE RECURSOS:**

Para la promoción y socialización del plan tanto a nivel local como internacional se han programado diferentes actividades las cuales se detallan así:

- Feria local de proyectos: la misma se realizará en San Juan de Opoa y se invitaran cooperantes tanto nacionales como locales y a la vez socializar el plan con el municipio.
- Feria intermunicipal: consiste en realizar una feria de proyectos con los 16 municipios y preparar un paquete para San Juan de Opoa, para lo cual se invitaran cooperantes tanto nacionales, locales como internacionales radicados en el país.
- Inserción de plan estratégico de San Juan de Opoa en página electrónica del Consejo Intermunicipal.
- Envío de cartas y fichas de proyectos a diferentes cooperantes locales, nacionales e internacionales por correo electrónico. Apertura de dirección electrónica.
- Elaboración de un tríptico contentivo del plan estratégico con su visión compartida, líneas estratégicas, estructura organizativa, proyectos priorizados para darlo a conocer a todo nivel.

Los recursos económicos para la impulsión del plan estratégico se manejarán en una cuenta bancaria con firmas mancomunadas del tesorero municipal y tesorero del CODEM con los respectivos controles contables básicos y los procedimientos administrativos pertinentes.

### Directorio de Donantes Potenciales

<b>NOMBRE</b>	<b>DIRECCION</b>	<b>TELEFONO</b>	<b>PERSONA DE CONTACTO</b>
Embajada de Alemania	Edificio Paysen , 3er piso Boulevard Morazán	232-3161	Sr. Volker Seger Primer Secretario
Fondo de Canadá de Iniciativas Locales	Colonia Palmira Ave. De Panamá No 415., Casa No. 2126	220-4473 232-7780 Fax	ing. . Fernando Duron Coordinador del Fondo
Cuerpo de Paz – Estados Unidos	Cuerpo de Paz Oficina Central Tegucigalpa	232-1753	Voluntariado del Cuerpo de paz
La Cooperación Española Comité Hispano Hondureño	Edificio El Sol Boulevard San Juan Bosco Tegucigalpa	239-5326	Comité Hispano Hondureño SETCO
Embajada de Francia	Colonia Palmira Avenida Juan Lindo Tegucigalpa	236-6800 236-8051	Embajador de Francia
Embajada Británica	Boulevard San Juan Bosco Colonia Payaquí, Tegucigalpa		
Embajada de Holanda / Servicio Holandés de Cooperación al Desarrollo (SNV)	Oficinas regionales de SNV ( la Esperanza, Sabana grande) o la Of. En Tegucigalpa, final Boulevard Los Próceres casa 3819	236-5597 236-5713 Fax	Coordinadora, Programa de Proyectos de la Embajada
Cooperación Italiana	Cooperación Italiana Embajada de Italia Colonia La Reforma, casa 2602 Tega	236-5519 236-6810 236-5659 Fax	
Embajada de Japón Asistencia para Proyectos Comunitarios	Embajada de Japón, Colonia San Carlos, 3ra. Y 4ta. Calle Contiguo a Estacionamiento del Supermercado SUCASA Calzada Rep. De Paraguay, Tegucigalpa	236-5511 236-6100 Fax	
COSUDE Cooperación Suiza para el Desarrollo	COSUDE Edificio Cantero, 5 piso Colonia Palmira Palmira, Tegucigalpa	239-5786	
FONDO DE CONTRA VALOR HONDURAS SUIZA	Colonia Alameda, Calle Rubén Darío No. 1817 Tegucigalpa, Honduras	232-8584 235-6649 Fax	David Carias Director, Unidad Técnica de Análisis y Seguimiento
TROCAIRE Agencia Católica Irlandesa para el Desarrollo	Ave. Las Minitas 820 Colonia Rubén Darío Tegucigalpa, Honduras	232--9177	Sally O`Neill Directora Regional
FUNDACIÓN VIDA PROGRAMA DE ACCION AMBIENTAL	Fundación Vida Boulevard Suyapa Edificio Florencia, 2do. Piso, No.203 Tegucigalpa	239-1642 239-1645 Fax	Jorge A. Quiñónez A. Director Ejecutivo
Global Fund For Women Fondo Global para Mujeres	The Global Fund for Women 425 Sherman Avenue Palo Alto, CA 94306- 1823 USA	00-1(650)853-8305 00-1(650)328-0384	
CHRISTIAN AID Fondo Regional para Pequeños Proyectos	Ave. Las Américas 18-42 Zona 13 Ciudad de Guatemala, Guatemala	00(502)221-4584 00(502)334-5924 Fax	Ana Leticia Aguilar Coordinador Fondo Regional de Pequeños Proyectos

UNIÓN EUROPEA Programa de Reconstrucción Regional para América Central (PRRAC)	Colonia Los Castaños, 2711 Tegucigalpa	221-4614 236-5730	Ing. Anke Mollenhour de Alvarado Jefe de Unidad de Apoyo de Honduras
Programa de las Naciones Unidas para el Desarrollo (PNUD)	Casa de las Naciones Unidas Colonia Palmira, Tegucigalpa Honduras	220-1100	
Banco Centroamericano de Integración Económica (PROMUNI)- Programa de Infraestructura Municipal	Banco Centro Americano de Integración Económica Blvd. Suyapa Frente ENEE Tegucigalpa	228-2243	Banco Atlántida ,BGA, La Vivienda
SETCO	Secretaria Técnica de Cooperación Internacional Edificio El Sol, Blvd. San Juan Bosco, Tegucigalpa	239-5326	Ministro Sr. Arturo Corrales
FHIS	Fondo Hondureño de Inversión Social Edificio IPM, Lomas del Toncontin Comayagüela, M. D. C.		

#### 4.6 PAPEL DE LA MUNICIPALIDAD:

La municipalidad en el proceso es un actor más, que apoyará la impulsión del plan estratégico de la siguiente manera:

- Fortalecimiento y seguimiento para el funcionamiento y consolidación del CODEM, equipo técnico y comisiones ciudadanas impulsoras del plan estratégico del municipio.
- Apoyará las instancias impulsoras del plan para la realización de actividades gestionarias
- Apoyará con recursos como contraparte en algunos proyectos priorizados y de interés público acordados en corporación municipal.
- Contribuir con las instancias impulsoras del plan en la realización de pactos locales para asegurar la continuidad y ejecución del plan estratégico de desarrollo especialmente en periodos de transición de poder.

#### 4.7 PAPEL DEL CONSEJO DE DESARROLLO MUNICIPAL (CODEM):

El CODEM es un órgano técnico constitutivo que obligatoriamente debe estar conformado según la ley de municipalidades capítulo IV, artículo 49. En cumplimiento a la ley fue conformado el CODEM del municipio de Dulce Nombre con la variante que sus integrantes son coordinadores de las comisiones impulsoras de las líneas estratégicas que se derivan de la visión compartida y que fueron electos democráticamente por la asamblea de cada comisión.

Las funciones del CODEM aparte de las establecidas en la ley de municipalidades artículo 49 numerales de la "a" a la "g" y artículos 50 al 53, es también la principal instancia impulsora del plan estratégico del municipio regido por su propio reglamento elaborado y diseñado en su propio ámbito de aplicación.

Prospectiva mente el CODEM podría estar en condiciones de convertirse en una instancia ciudadana independiente con capacidad de gestión y para impulsar permanentemente el desarrollo del municipio.

#### 4.8 PACTO LOCAL:

Considerando que el pacto local es una estrategia política que propone e impulsa un acuerdo entre los representantes de los partidos políticos, instituciones públicas y privadas y los representantes de la

sociedad civil con el propósito de establecer compromisos que apunten hacia la corresponsabilidad en las acciones futuras a realizar se proponen los siguientes lineamientos:

- Nombramiento de una comisión coordinadora pacto local
- Identificación de actores a participar
- Realización de un pre-foro donde el CODEM y equipo técnico hacen una presentación del Plan
- Invitación a participar al Comisionado Municipal y los Derechos Humanos para que den fe y sean testigos del proceso
- Lograr promover e impulsar al CODEM u otro órgano como una instancia descentralizada e independiente que tenga como propósito principal la gestión de la ejecución de los diversos proyectos contemplados en el plan estratégico, como una instancia autónoma, apolítica, sin fines de lucro y articuladora.
- Elaboración de documento de pacto local contentivo de las acciones a realizar y de los compromisos adquiridos y asumidos por los diferentes candidatos, sociedad civil e institucionalidad en la impulsión y continuidad del plan.
- Realización de un gran foro en donde se da a conocer el pacto local concertado y se firma para garantizar el apoyo y compromiso en la continuidad e impulsión del desarrollo del municipio mediante el Plan Estratégico.

#### **4.9 PLAN DE COMUNICACION:**

Paralelo a la elaboración e impulsión del plan se preparó un cronograma de actividades orientado en dar a conocer el municipio tanto local, nacional e internacionalmente el cual comprende las siguientes actividades: asambleas comunitarias de socialización, un cabildo abierto informativo, elaboración de afiches y trifolios, elaboración de mallas con la visión compartida del municipio, feria de proyectos a nivel local, feria de proyectos a nivel intermunicipal, entrevistas radiales y televisivas, elaboración de un video del municipio, cuenta de correo electrónico, pagina internet del consejo, giras de gestión, entre otras.

#### **4.10 ENFOQUE DE SOSTENIBILIDAD:**

La sostenibilidad del plan de desarrollo estratégico del municipio se fundamenta en primer lugar en su estructura organizativa, en la cual el Consejo de Desarrollo Municipal es la principal instancia impulsora, la cual es presidida por el Sr. Alcalde y esta sustentado su funcionamiento en el capítulo IV de la ley de municipalidades, además cuenta con su reglamento interno y prospectivamente se proyecta que el CODEM cuente con su propia personería jurídica como un ente independiente y con capacidad de coordinar el desarrollo del municipio.

Para la ejecución de los proyectos que necesiten fondos contraparte se pretende que los beneficiarios de los proyectos asuman un compromiso financiero, dirección, control, seguimiento, toma de decisiones y ejecución compartida. Así mismo la municipalidad apoyará en algunos proyectos de carácter social la aportación de la contraparte respectiva. También se gestionará con otras instituciones que puedan contribuir financiera y técnicamente en la ejecución de proyectos que representen contrapartes.

El proceso de planificación estratégica de desarrollo del municipio es independiente de lo político, en tal sentido, se plantea la realización de pactos locales y regionales de concertación que involucre todos los sectores e institucionalidad para garantizar la continuidad, compromiso, participación y seguimiento del proceso de desarrollo.



## V. COSTOS Y FINANCIAMIENTO.

### COSTOS:

El plan estratégico de desarrollo del municipio de San Juan de Opoa comprende 58 proyectos, de los cuales se priorizaron por línea ascendiendo a un costo parcial de L. 18, 449,500.00

### COSTOS Y FINANCIAMIENTO:

No	Descripción de proyectos	Recurso Contraparte Local (Lps)	Recursos Gestión (Lps)	TOTAL
1.	Portal de bienvenida	L.50,000	L. 150,000.00	Lps. 200,000.00
2.	Enchapado/adoquinado desvió la Montañita	L.100,000	L. 700,000.00	Lps. 800,000.00
3.	Mirador la cuchilla	L.30,000	L. 270,000.00	L. 300,000.00
4.	Electrificación de la laguna la Montañita	L.50,000	L. 450,000.00	L. 500,000.00
5.	Construcción de parque infantil la cuchilla	L.100,000	L.1,400,000.00	L 1,500,000.00
6.	Construcción parque de recreación la laguna la montañita	L.50,000	L. 950,000.00	L. 1,000,000.00
7.	Centro de visitantes	L.50,000	L.450,000.00	L. 500,000.00
8.	Puntos de venta en zonas turísticas	L.100,000	L. 1,900,000.00	L. 2,000,000.00
9.	construcción de Hostal-cabañas	L.300,000	L. 2,700,000.00	L. 3,000,000.00
10.	Construcción de muelle la laguna	L.50,000	L.250,000.00	L. 300,000.00
11.	Spot publicitario en la televisión	L.0.00	L.120,000.00	L. 120,000.00
12.	Oficina de turismo	L.100,000	L.700,000.00	L. 800,000.00
13.	Instalar basureros	L.10,000	L.90,000.00	L. 100,000.00
14.	Crematorios	L.10,000	L.90,000.00	L. 100,000.00
15.	Guías turísticas	L.50,000	L.250,000.00	L. 300,000.00
16.	Señalización y rotulación laguna	L.5,000	L.45,000.00	L. 50,000.00
17.	Construcción de murales	L.20,000	L.80,000.00	L. 100,000.00
18.	Programa de reforestación	L.50,000	L.300,000.00	L. 350,000.00
19.	Declaración de zonas protegidas	L.0.00	L.100,000.00	L. 100,000.00
20.	Dotación de vehículo recolector de basura en el casco urbano	L.100,000	L.400,000.00	L. 500,000.00
21.	Aplicación ley de regulación de granjas porcinas	L.0.00	L.50,000.00	L. 50,000.00
22.	Creación de rastro municipal	L.100,000	L.500,000.00	L. 600,000.00
23.	Finalización de proyecto de aguas negras en el casco urbano	L.100,000	L.900,000.00	L. 1,000,000.00
24.	Creación de centro de acopio de granos básicos	L.50,000	L.250,000.00	L. 300,000.00
25.	Creación de mercado	L.50,000	L.450,000.00	L. 500,000.00
26.	Creación de micro empresas	L.50,000	L.550,000.00	L. 600,000.00
27.	Mantenimiento vías de comunicación	L.0.00	L.600,000.00	L. 600,000.00
28.	Organización y capacitación de productores	L.10,000	L.90,000.00	L. 100,000.00
29.	Construcción de reservorio para sistema de riego	L.100,000	L.500,000.00	L. 600,000.00
30.	Asistencia técnica para uso de químicos	L.5,000	L.95,000.00	L. 100,000.00
31.	Dotación de una ambulancia	L.50,000	L.450,000.00	L. 500,000.00
32.	Proyectos de pilas	L.10,000	L.190,000.00	L. 200,000.00
33.	Proyectos de techos	L.20,000	L.280,000.00	L. 300,000.00
34.	Proyectos de pisos	L.20,000	L.280,000.00	L. 300,000.00
35.	Completar sistema de alcantarillado sanitario del	L.100,000	L.900,000.00	L. 1,000,000.00

	casco urbano y rural			
36	Letrinización área rural y urbana	L.20,000	L.480,000.00	L. 500,000.00
37	Apertura y creación de laboratorio clínico en centro de salud	L.50,000	L.450,000.00	L. 500,000.00
38	Construcción de áreas deportivas en diferentes centros educativos	L.200,000	L.1,800,000.00	L. 2,000,000.00
39	Pavimentación de carreta de san juan al Contamal y calles del casco urbano	L.300,000	L.4,700,000.00	L. 5,000,000.00
40	Construcción de parque infantil en barrio Arrayan	L.50,000	L.150,000.00	L. 200,000.00
41	Construcción de parque infantil en el Pinal	L.50,000	L.150,000.00	L. 200,000.00
42	Apertura y mantenimiento de carreteras en áreas rurales	L.50,000	L.450,000.00	L. 500,000.00
43	Becas para niños de escasos recursos	L.0.00	L.200,000.00	L. 200,000.00
44	Equipamiento de centros educativos del municipio (material didáctico mobiliario)	L.0.00	L.1,000,000.00	L. 1,000,000.00
45	Creación de centro de salud en los Posos	L.200,000	L.1,000,000.00	L. 1,200,000.00
46	Creación de posta policial	L.50,000	L.250,000.00	L. 300,000.00
47	Construcción de puente Rio Yulco	L.50,000	L.1,450,000.00	L. 1,500,000.00
48	Celebración día del voluntario	L.0.00	L.200,000.00	L. 200,000.00
49	Implementación de carrera técnica	L.50,000	L.250,000.00	L. 300,000.00
50	Creación de escuela de artes y oficios	L.20,000	L.380,000.00	L. 400,000.00
51	Asilo de ancianos	L.20,000	L.380,000.00	L. 400,000.00
52	Creación de policía municipal	L.30,000	L.270,000.00	L. 300,000.00
53	Creación de policía turística	L.30,000	L.220,000.00	L. 250,000.00
54	Foro de participación	L.10,000	L.110,000.00	L. 120,000.00
55	Creación de fuentes de trabajo	L.20,000	L.480,000.00	L. 500,000.00
56	Nomenclatura de casas y avenidas	L.10,000	L.90,000.00	L. 100,000.00
57	Gestionar escuelas de artes y oficios	L.20,000	L.280,000.00	L. 300,000.00
58	Implementación de mesas ciudadanas en barrios y aldeas	L.50,000	L.450,000.00	L. 500,000.00
	<b>TOTAL</b>	<b>L. 3,170,000.00</b>	<b>L. 32,670,000.00</b>	<b>L. 35,840,000.00</b>

#### **FINANCIAMIENTO:**

Monto solicitado: Entre un 70% - 90%; Contraparte local: Entre un 10% - 30%

#### **VI. VIABILIDAD DEL PLAN.**

##### **SOCIAL:**

El Consejo de Desarrollo Municipal (CODEM) como estructura principal impulsora del plan estratégico de desarrollo fue conformada en el proceso en forma participativa y democrática, así mismo el plan fue elaborado con la participación de todos los sectores representados y se desarrolló en seis etapas, por lo que el CODEM y el Plan tienen aceptación por parte de los habitantes y amigos del municipio.

##### **TECNICO:**

El municipio cuenta con tecnología relativamente limitada, no obstante, el enfoque del plan obedece a una estrategia mancomunaria, por lo que la disponibilidad de tecnología es de ámbito regional. El municipio además cuenta con un equipo técnico local quienes han sido capacitados en todo el proceso de elaboración del plan, elaboración de fichas y perfiles de proyectos, por lo que tienen un mayor grado de apropiamiento y que están en condiciones técnicas de asesorar e impulsar el proceso. Además la Unidad Técnica Intermunicipal (UTIM), mediante su componente Fortalecimiento a la Gestión Municipal asesora y dará seguimiento a todo el proceso en el ámbito de los 15 municipios que conforman el Consejo Intermunicipal Higuito.

## **VII. Seguimiento y Evaluación.**

El seguimiento y evaluación del plan se realizará cada año y se seguirá la siguiente metodología:

- Se reunirán todas las comisiones ciudadanas, CODEM y equipo técnico.
- se evaluará una línea estratégica a la vez
- se diseñará un cuadro para verificar el avance en la ejecución de los proyectos priorizados por línea estratégica.
- Se reacomodará o repriorizarán los proyectos en función de las condiciones y circunstancias del momento.
- Se preparará por el CODEM un informe contable que demuestre claramente el manejo de los recursos en la impulsión de los proyectos del plan estratégico.
- Se presentara un informe técnico por parte del CODEM y elaborado por el equipo técnico de los avances en la ejecución del plan.
- Se solicitará al comisionado municipal que intervenga y realice auditoría anualmente o cuando se estime conveniente para contribuir en la transparencia del proceso.
- Se diseñará una boleta que permita conocer la opinión de los habitantes con respecto a la ejecución del plan estratégico del municipio.
- en general se reevaluará la visión compartida y cada línea estratégica del plan para comprobar y verificar la condición del escenario que se impulsa para hacer los correctivos que convengan en el proceso.

## **VIII. LIMITANTES Y RIESGOS.**

### **LIMITANTES:**

Actualmente se experimentan limitantes tanto para el funcionamiento del Consejo de Desarrollo Municipal (CODEM) como para la ejecución del plan las cuales se describen a continuación:

- los agentes involucrados en la estructura organizativa obedecen a un compromiso voluntario, lo cual, presenta dificultades de consistencia en la participación y apropiamiento.
- algunos agentes involucrados son de aldeas lejanas lo cual dificulta algunas veces su participación

- el plan estratégico contempla una metodología participativa y democrática para el nombramiento del CODEM, la cual es incongruente con el método que se establece en la ley de municipalidades que es de nombramiento directo por Sr. Alcalde y corporación.
- no se cuenta con los recursos económicos necesarios para la ejecución del plan.

**RIESGOS:**

- que el nombramiento del CODEM se politice
- que el CODEM y equipo técnico no funcionen debidamente
- que las instituciones responsables del proceso no den un seguimiento adecuado
- que no se promueva ni gestione lo suficiente el plan estratégico del municipio ante la cooperación
- que no exista interés de la cooperación
- que en la transición de un gobierno local a otro no sé de continuidad al proceso
- que la corporación y municipalidad no se involucren
- Que la ciudadanía y habitantes no se enteren ni se involucren en el proceso.
- que no se encuentren recursos para pre – inversión
- que haya mal manejo de los recursos gestionados

CONSEJO INTERMUNICIPAL HIGUITO  
CONSEJO DE DESARROLLO MUNICIPAL (CODEM)  
MUNICIPIO DE SAN JUAN DE OPOA

FICHA DE PROYECTO:

1. Objetivo Institucional: Zona turística comunitaria con deportes de naturaleza y aventura
2. Nombre del Proyecto: Portal de Bienvenida
3. Costo Total: Lps. 200, 000.00
4. Duración: 1 año
5. Inicio: Enero del 2020.
6. Área Geográfica: La Montañita, San Juan de Opoa
7. Origen del Proyecto: Comisión Línea E. # 1 / CODEM
8. Objetivo del Proyecto: Promover el Turismo Interno y Externo para un Desarrollo Económico Sostenible.

9. Descripción del Proyecto: Se construirá un portal de bienvenida en la entrada al Municipio como una forma de atraer a la personas para que visiten nuestro municipio mejorando el turismo comunitario en el municipio para atraer la inversión al municipio y así poder generar más fuentes de empleo que ayuden a brindar una mejor forma de vida de las personas.

11. Financiamiento: 80% solicitado; 5% comunidad; 15% municipalidad
12. Organismo Ejecutor: CODEM / Municipalidad / Equipo Técnico
13. Modalidad de Ejecución:

De acuerdo a las políticas y procedimientos concertados con los cooperantes.

CONSEJO INTERMUNICIPAL HIGUITO  
CONSEJO DE DESARROLLO MUNICIPAL (CODEM)  
MUNICIPIO DE SAN JUAN DE OPOA

FICHA DE PROYECTO:

1. Objetivo Institucional: Zona turística comunitaria con deportes de naturaleza y aventura
2. Nombre del Proyecto: Enchapado/ Adoquio desvió de la Montañita
3. Costo Total: Lps. 800, 000.00
4. Duración: 1 año
5. Inicio: Enero del 2019.
6. Área Geográfica: La Montañita, San Juan de Opoa
7. Origen del Proyecto: Comisión Línea E. # 1 / CODEM
8. Objetivo del Proyecto: Promover el Turismo Interno y Externo para un Desarrollo Económico Sostenible.
9. Descripción del Proyecto: Se realizara la reparación de la calle construyendo un enchapado en la calle que conduce hacia la laguna para atraer a los turistas que visitan el municipio.
11. Financiamiento: 80% solicitado; 5% comunidad; 15% municipalidad
12. Organismo Ejecutor: CODEM / Municipalidad / Equipo Técnico
13. Modalidad de Ejecución:

De acuerdo a las políticas y procedimientos concertados con los cooperantes

CONSEJO INTERMUNICIPAL HIGUITO  
CONSEJO DE DESARROLLO MUNICIPAL (CODEM)  
MUNICIPIO DE SAN JUAN DE OPOA

FICHA DE PROYECTO:

1. Objetivo Institucional: Zona turística comunitaria con deportes de naturaleza y aventura
2. Nombre del Proyecto: Mirador de la Cuchilla
3. Costo Total: Lps. 300, 000.00
4. Duración: 1 año
5. Inicio: Enero del 2022.
6. Área Geográfica: La Cuchilla, San Juan de Opoa
7. Origen del Proyecto: Comisión Línea E. # 1 / CODEM
8. Objetivo del Proyecto: Promover el Turismo Interno y Externo para un Desarrollo Económico Sostenible.
9. Descripción del Proyecto: Se pretende construir un mirador en la cuchilla mejorando así el turismo comunitario y municipal atrayendo personas de otros lugares que visitan el municipio, se coordinara con el comité de turismo municipal para la ejecución de dicho proyecto, el cual genera inversión en el municipio y mejora los ingresos de las personas.
11. Financiamiento: 80% solicitado; 5% comunidad; 15% municipalidad
12. Organismo Ejecutor: CODEM / Municipalidad / Equipo Técnico
13. Modalidad de Ejecución:

De acuerdo a las políticas y procedimientos concertados con los cooperantes

CONSEJO INTERMUNICIPAL HIGUITO  
CONSEJO DE DESARROLLO MUNICIPAL (CODEM)  
MUNICIPIO DE SAN JUAN DE OPOA

FICHA DE PROYECTO:

1. Objetivo Institucional: Zona turística comunitaria con deportes de naturaleza y aventura
2. Nombre del Proyecto: Electrificación de la Laguna de la Montañita
3. Costo Total: Lps. 500, 000.00
4. Duración: 1 año
5. Inicio: Enero del 2023.
6. Área Geográfica: La Montañita, San Juan de Opoa
7. Origen del Proyecto: Comisión Línea E. # 1 / CODEM
8. Objetivo del Proyecto: Promover el Turismo Interno y Externo para un Desarrollo Económico Sostenible.
9. Descripción del Proyecto: Se realizara el estudio del proyecto de electrificación de la laguna para poder brindar una mejor atencion a los visitantes que a diario visitan la laguna y personas que practican la pesca en horas de la noche.
  
11. Financiamiento: 80% solicitado; 5% comunidad; 15% municipalidad
12. Organismo Ejecutor: CODEM / Municipalidad / Equipo Técnico
13. Modalidad de Ejecución:

De acuerdo a las políticas y procedimientos concertados con los cooperantes



CONSEJO INTERMUNICIPAL HIGUITO  
CONSEJO DE DESARROLLO MUNICIPAL (CODEM)  
MUNICIPIO DE SAN JUAN DE OPOA

FICHA DE PROYECTO:

1. Objetivo Institucional: Zona turística comunitaria con deportes de naturaleza y aventura
2. Nombre del Proyecto: Construcción de Parque Infantil la Cuchilla
3. Costo Total: Lps. 1,500, 000.00
4. Duración: 1 año
5. Inicio: Enero del 2024.
6. Área Geográfica: La Cuchilla, San Juan de Opoa
7. Origen del Proyecto: Comisión Línea E. # 1 / CODEM
8. Objetivo del Proyecto: Promover el Turismo Interno y Externo para un Desarrollo Económico Sostenible.
9. Descripción del Proyecto: Se construirá un parque infantil para niños y niñas que visiten el lugar donde tengan un área de recreación y puedan divertirse y tener un encuentro con la naturaleza, este es un proyecto de mucha importancia para atraer el turismo.
  
11. Financiamiento: 80% solicitado; 5% comunidad; 15% municipalidad
12. Organismo Ejecutor: CODEM / Municipalidad / Equipo Técnico
13. Modalidad de Ejecución:

De acuerdo a las políticas y procedimientos concertados con los cooperantes

CONSEJO INTERMUNICIPAL HIGUITO  
CONSEJO DE DESARROLLO MUNICIPAL (CODEM)  
MUNICIPIO DE SAN JUAN DE OPOA

FICHA DE PROYECTO:

1. Objetivo Institucional: Zona turística comunitaria con deportes de naturaleza y aventura
2. Nombre del Proyecto: Construcción de Parque Infantil de Recreación la Laguna de la Montañita
3. Costo Total: Lps. 1,000, 000.00
4. Duración: 1 año
5. Inicio: Enero del 2025.
6. Área Geográfica: La Montañita, San Juan de Opoa
7. Origen del Proyecto: Comisión Línea E. # 1 / CODEM
8. Objetivo del Proyecto: Promover el Turismo Interno y Externo para un Desarrollo Económico Sostenible.
9. Descripción del Proyecto: Se pretende realizar el proyecto de construcción de parque infantil en la laguna el Guayabal de la comunidad de la Montañita con el cual se mejorara la atención de los visitantes y los niños tendrán un lugar donde recrearse y pasar un momento en familia.
11. Financiamiento: 80% solicitado; 5% comunidad; 15% municipalidad
12. Organismo Ejecutor: CODEM / Municipalidad / Equipo Técnico
13. Modalidad de Ejecución:

De acuerdo a las políticas y procedimientos concertados con los cooperantes

CONSEJO INTERMUNICIPAL HIGUITO  
CONSEJO DE DESARROLLO MUNICIPAL (CODEM)  
MUNICIPIO DE SAN JUAN DE OPOA

FICHA DE PROYECTO:

1. Objetivo Institucional: Zona turística comunitaria con deportes de naturaleza y aventura
2. Nombre del Proyecto: Centro de Visitantes
3. Costo Total: Lps. 500, 000.00
4. Duración: 1 año
5. Inicio: Enero del 2026.
6. Área Geográfica: La Montañita, San Juan de Opoa
7. Origen del Proyecto: Comisión Línea E. # 1 / CODEM
8. Objetivo del Proyecto: Promover el Turismo Interno y Externo para un Desarrollo Económico Sostenible.
9. Descripción del Proyecto: Se realizara la construccion de un centro de visitantes en la laguna de la montañita el cual servirá para atender a los visitantes que visitan el lugar.
  
11. Financiamiento: 80% solicitado; 5% comunidad; 15% municipalidad
12. Organismo Ejecutor: CODEM / Municipalidad / Equipo Técnico
13. Modalidad de Ejecución:

De acuerdo a las políticas y procedimientos concertados con los cooperantes

CONSEJO INTERMUNICIPAL HIGUITO  
CONSEJO DE DESARROLLO MUNICIPAL (CODEM)  
MUNICIPIO DE SAN JUAN DE OPOA

FICHA DE PROYECTO:

1. Objetivo Institucional: Zona turística comunitaria con deportes de naturaleza y aventura
2. Nombre del Proyecto: Puntos de Ventas en Zonas Turísticas
3. Costo Total: Lps. 2,000, 000.00
4. Duración: 1 año
5. Inicio: Enero del 2020.
6. Área Geográfica: Municipio de San Juan de Opoa
7. Origen del Proyecto: Comisión Línea E. # 1 / CODEM
8. Objetivo del Proyecto: Promover el Turismo Interno y Externo para un Desarrollo Económico Sostenible.
9. Descripción del Proyecto: Se construirán puntos de venta en el corredor turístico los cuales brindaran una mejor atencion a los visitantes satisfaciendo las necesidades de los turistas y además es un beneficio para dichas personas ya que mejora las condiciones de vida de ellos mismos.
  
- Financiamiento: 80% solicitado; 5% comunidad; 15% municipalidad
10. Organismo Ejecutor: CODEM / Municipalidad / Equipo Técnico
11. Modalidad de Ejecución:

De acuerdo a las políticas y procedimientos concertados con los cooperantes

CONSEJO INTERMUNICIPAL HIGUITO  
CONSEJO DE DESARROLLO MUNICIPAL (CODEM)  
MUNICIPIO DE SAN JUAN DE OPOA

FICHA DE PROYECTO:

1. Objetivo Institucional: Zona turística comunitaria con deportes de naturaleza y aventura
2. Nombre del Proyecto: Construccion de Hostal- Cabañas
3. Costo Total: Lps. 3,000, 000.00
4. Duración: 1 año
5. Inicio: Enero del 2027.
6. Área Geográfica: Municipio de San Juan de Opoa
7. Origen del Proyecto: Comisión Línea E. # 1 / CODEM
8. Objetivo del Proyecto: Promover el Turismo Interno y Externo para un Desarrollo Económico Sostenible.
9. Descripción del Proyecto: Se construirán cabañas
  
11. Financiamiento: 80% solicitado; 5% comunidad; 15% municipalidad
12. Organismo Ejecutor: CODEM / Municipalidad / Equipo Técnico
13. Modalidad de Ejecución:

De acuerdo a las políticas y procedimientos concertados con los cooperantes

CONSEJO INTERMUNICIPAL HIGUITO  
CONSEJO DE DESARROLLO MUNICIPAL (CODEM)  
MUNICIPIO DE SAN JUAN DE OPOA

FICHA DE PROYECTO:

1. Objetivo Institucional: Zona turística comunitaria con deportes de naturaleza y aventura
2. Nombre del Proyecto: Construccion de Muelle la Laguna
3. Costo Total: Lps. 300, 000.00
4. Duración: 1 año
5. Inicio: Enero del 2021.
6. Área Geográfica: La Montañita, San Juan de Opoa
7. Origen del Proyecto: Comisión Línea E. # 1 / CODEM
8. Objetivo del Proyecto: Promover el Turismo Interno y Externo para un Desarrollo Económico Sostenible.
9. Descripción del Proyecto: Se construirá un muelle en la laguna el guayabal con el cual se mejorara el turismo comunitario
  
11. Financiamiento: 80% solicitado; 5% comunidad; 15% municipalidad
12. Organismo Ejecutor: CODEM / Municipalidad / Equipo Técnico
13. Modalidad de Ejecución:

De acuerdo a las políticas y procedimientos concertados con los cooperantes

CONSEJO INTERMUNICIPAL HIGUITO  
CONSEJO DE DESARROLLO MUNICIPAL (CODEM)  
MUNICIPIO DE SAN JUAN DE OPOA

FICHA DE PROYECTO:

1. Objetivo Institucional: Zona turística comunitaria con deportes de naturaleza y aventura
2. Nombre del Proyecto: Spot Publicitario en la Televisión
3. Costo Total: Lps. 120, 000.00
4. Duración: 1 año
5. Inicio: Enero del 2019 a 2030.
6. Área Geográfica: Municipio de San Juan de Opoa
7. Origen del Proyecto: Comisión Línea E. # 1 / CODEM
8. Objetivo del Proyecto: Promover el Turismo Interno y Externo para un Desarrollo Económico Sostenible.
9. Descripción del Proyecto: Se pretende realizar un spot publicitario en los canales de televisión
10. Financiamiento: 80% solicitado; 5% comunidad; 15% municipalidad
11. Organismo Ejecutor: CODEM / Municipalidad / Equipo Técnico
12. Modalidad de Ejecución:

De acuerdo a las políticas y procedimientos concertados con los cooperantes

CONSEJO INTERMUNICIPAL HIGUITO  
CONSEJO DE DESARROLLO MUNICIPAL (CODEM)  
MUNICIPIO DE SAN JUAN DE OPOA

FICHA DE PROYECTO:

1. Objetivo Institucional: Zona turística comunitaria con deportes de naturaleza y aventura
2. Nombre del Proyecto: Oficina de Turismo
3. Costo Total: Lps. 800, 000.00
4. Duración: 1 año
5. Inicio: Enero del 2024.
6. Área Geográfica: Municipio de San Juan de Opoa
7. Origen del Proyecto: Comisión Línea E. # 1 / CODEM
8. Objetivo del Proyecto: Promover el Turismo Interno y Externo para un Desarrollo Económico Sostenible.
9. Descripción del Proyecto: Se construirá una oficina de información turística en la comunidad de la Montañita
10. Financiamiento: 80% solicitado; 5% comunidad; 15% municipalidad
11. Organismo Ejecutor: CODEM / Municipalidad / Equipo Técnico
12. Modalidad de Ejecución:

De acuerdo a las políticas y procedimientos concertados con los cooperantes



CONSEJO INTERMUNICIPAL HIGUITO  
CONSEJO DE DESARROLLO MUNICIPAL (CODEM)  
MUNICIPIO DE SAN JUAN DE OPOA

FICHA DE PROYECTO:

1. Objetivo Institucional: Zona turística comunitaria con deportes de naturaleza y aventura
2. Nombre del Proyecto: Instalar Basuseros
3. Costo Total: Lps. 100, 000.00
4. Duración: 1 año
5. Inicio: Enero del 2019.
6. Área Geográfica: Municipio de San Juan de Opoa
7. Origen del Proyecto: Comisión Línea E. # 1 / CODEM
8. Objetivo del Proyecto: Promover el Turismo Interno y Externo para un Desarrollo Económico Sostenible.
9. Descripción del Proyecto: Se nombrará en sesión de corporación municipal una comisión que ubique o haga un reconocimiento de los vestigios históricos, para luego invitar a antropología e historia y declarar conforme a ley patrimonio histórico.

El proyecto también comprende la contratación de antropólogo para delimitar la zona y capacitar sobre el manejo de la misma. Se reparará el desvío hacia Opoa, el cual solo es accesible en verano en 4 x 4.

10. Financiamiento: 80% solicitado; 5% comunidad; 15% municipalidad
11. Organismo Ejecutor: CODEM / Municipalidad / Equipo Técnico
12. Modalidad de Ejecución:

De acuerdo a las políticas y procedimientos concertados con los cooperantes

CONSEJO INTERMUNICIPAL HIGUITO  
CONSEJO DE DESARROLLO MUNICIPAL (CODEM)  
MUNICIPIO DE SAN JUAN DE OPOA

FICHA DE PROYECTO:

1. Objetivo Institucional: Zona turística comunitaria con deportes de naturaleza y aventura
2. Nombre del Proyecto: Crematorio
3. Costo Total: Lps. 100, 000.00
4. Duración: 1 año
5. Inicio: Enero del 2019.
6. Área Geográfica: Municipio de San Juan de Opoa
7. Origen del Proyecto: Comisión Línea E. # 1 / CODEM
8. Objetivo del Proyecto: Promover el Turismo Interno y Externo para un Desarrollo Económico Sostenible.
9. Descripción del Proyecto: Se nombrará en sesión de corporación municipal una comisión que ubique o haga un reconocimiento de los vestigios históricos, para luego invitar a antropología e historia y declarar conforme a ley patrimonio histórico.  
El proyecto también comprende la contratación de antropólogo para delimitar la zona y capacitar sobre el manejo de la misma. Se reparará el desvío hacia Opoa, el cual solo es accesible en verano en 4 x 4.
10. Financiamiento: 80% solicitado; 5% comunidad; 15% municipalidad
11. Organismo Ejecutor: CODEM / Municipalidad / Equipo Técnico
12. Modalidad de Ejecución:

De acuerdo a las políticas y procedimientos concertados con los cooperantes

CONSEJO INTERMUNICIPAL HIGUITO  
CONSEJO DE DESARROLLO MUNICIPAL (CODEM)  
MUNICIPIO DE SAN JUAN DE OPOA

FICHA DE PROYECTO:

1. Objetivo Institucional: Zona turística comunitaria con deportes de naturaleza y aventura
2. Nombre del Proyecto: Guías Turísticas
3. Costo Total: Lps. 300, 000.00
4. Duración: 1 año
5. Inicio: Enero del 2023.
6. Área Geográfica: Municipio de San Juan de Opoa
7. Origen del Proyecto: Comisión Línea E. # 1 / CODEM
8. Objetivo del Proyecto: Promover el Turismo Interno y Externo para un Desarrollo Económico Sostenible.
9. Descripción del Proyecto: Se nombrará en sesión de corporación municipal una comisión que ubique o haga un reconocimiento de los vestigios históricos, para luego invitar a antropología e historia y declarar conforme a ley patrimonio histórico.  
El proyecto también comprende la contratación de antropólogo para delimitar la zona y capacitar sobre el manejo de la misma. Se reparará el desvío hacia Opoa, el cual solo es accesible en verano en 4 x 4.
10. Financiamiento: 80% solicitado; 5% comunidad; 15% municipalidad
11. Organismo Ejecutor: CODEM / Municipalidad / Equipo Técnico
12. Modalidad de Ejecución:

De acuerdo a las políticas y procedimientos concertados con los cooperantes

CONSEJO INTERMUNICIPAL HIGUITO  
CONSEJO DE DESARROLLO MUNICIPAL (CODEM)  
MUNICIPIO DE SAN JUAN DE OPOA

FICHA DE PROYECTO:

1. Objetivo Institucional: Zona turística comunitaria con deportes de naturaleza y aventura
2. Nombre del Proyecto: Señalización y Rotulación la Laguna
3. Costo Total: Lps. 50, 000.00
4. Duración: 1 año
5. Inicio: Enero del 2019.
6. Área Geográfica: La Montañita, San Juan de Opoa
7. Origen del Proyecto: Comisión Línea E. # 1 / CODEM
8. Objetivo del Proyecto: Promover el Turismo Interno y Externo para un Desarrollo Económico Sostenible.
9. Descripción del Proyecto: Se nombrará en sesión de corporación municipal una comisión que ubique o haga un reconocimiento de los vestigios históricos, para luego invitar a antropología e historia y declarar conforme a ley patrimonio histórico.  
El proyecto también comprende la contratación de antropólogo para delimitar la zona y capacitar sobre el manejo de la misma. Se reparará el desvío hacia Opoa, el cual solo es accesible en verano en 4 x 4.
10. Financiamiento: 80% solicitado; 5% comunidad; 15% municipalidad
11. Organismo Ejecutor: CODEM / Municipalidad / Equipo Técnico
12. Modalidad de Ejecución:

De acuerdo a las políticas y procedimientos concertados con los cooperantes

CONSEJO INTERMUNICIPAL HIGUITO  
CONSEJO DE DESARROLLO MUNICIPAL (CODEM)  
MUNICIPIO DE SAN JUAN DE OPOA

FICHA DE PROYECTO:

- |                              |   |
|------------------------------|---|
| 1. Objetivo Institucional:   | Zona turística comunitaria con deportes de naturaleza y aventura  |
| 2. Nombre del Proyecto:      | Construcción de Mural   |
| 3. Costo Total:              | Lps. 100, 000.00  |
| 4. Duración:                 | 1 año   |
| 5. Inicio:                   | Enero del 2020.   |
| 6. Área Geográfica:          | Municipio de San Juan de Opoa   |
| 7. Origen del Proyecto:      | Comisión Línea E. # 1 / CODEM   |
| 8. Objetivo del Proyecto:    | Promover el Turismo Interno y Externo para un Desarrollo Económico Sostenible.  |
| 9. Descripción del Proyecto: | Se nombrará en sesión de corporación municipal una comisión que ubique o haga un reconocimiento de los vestigios históricos, para luego invitar a antropología e historia y declarar conforme a ley patrimonio histórico. |

El proyecto también comprende la contratación de antropólogo para delimitar la zona y capacitar sobre el manejo de la misma. Se reparará el desvío hacia Opoa, el cual solo es accesible en verano en 4 x 4.

- |                             |   |
|-----------------------------|---|
| 10. Financiamiento:         | 80% solicitado; 5% comunidad; 15% municipalidad |
| 11. Organismo Ejecutor:     | CODEM / Municipalidad / Equipo Técnico          |
| 12. Modalidad de Ejecución: |   |

De acuerdo a las políticas y procedimientos concertados con los cooperantes

CONSEJO INTERMUNICIPAL HIGUITO  
CONSEJO DE DESARROLLO MUNICIPAL (CODEM)  
MUNICIPIO DE SAN JUAN DE OPOA

FICHA DE PROYECTO:

1. Objetivo Institucional: Aprovechamiento Responsable de sus recursos Naturales.
2. Nombre del Proyecto: Programa de Reforestación
3. Costo Total: Lps. 350, 000.00
4. Duración: 1 año
5. Inicio: Enero del 2019.
6. Área Geográfica: Municipio de San Juan de Opoa
7. Origen del Proyecto: Comisión Línea E. # 2 / CODEM
8. Objetivo del Proyecto: Proteger los recursos Naturales para asegurar la calidad de vida.
9. Descripción del Proyecto: Se nombrará en sesión de corporación municipal una comisión que ubique o haga un reconocimiento de los vestigios históricos, para luego invitar a antropología e historia y declarar conforme a ley patrimonio histórico.  
El proyecto también comprende la contratación de antropólogo para delimitar la zona y capacitar sobre el manejo de la misma. Se reparará el desvío hacia Opoa, el cual solo es accesible en verano en 4 x 4.
10. Financiamiento: 80% solicitado; 5% comunidad; 15% municipalidad
11. Organismo Ejecutor: CODEM / Municipalidad / Equipo Técnico
12. Modalidad de Ejecución:

De acuerdo a las políticas y procedimientos concertados con los cooperantes

CONSEJO INTERMUNICIPAL HIGUITO  
CONSEJO DE DESARROLLO MUNICIPAL (CODEM)  
MUNICIPIO DE SAN JUAN DE OPOA

FICHA DE PROYECTO:

1. Objetivo Institucional: Aprovechamiento Responsable de sus recursos vida.
2. Nombre del Proyecto: Declaración de Zonas Protegidas
3. Costo Total: Lps. 100, 000.00
4. Duración: 1 año
5. Inicio: Enero del 2019.
6. Área Geográfica: Municipio de San Juan de Opoa
7. Origen del Proyecto: Comisión Línea E. # 2 / CODEM
8. Objetivo del Proyecto: Proteger los recursos Naturales para asegurar la calidad de vida.
9. Descripción del Proyecto: Se nombrará en sesión de corporación municipal una comisión que ubique o haga un reconocimiento de los vestigios históricos, para luego invitar a antropología e historia y declarar conforme a ley patrimonio histórico.  
El proyecto también comprende la contratación de antropólogo para delimitar la zona y capacitar sobre el manejo de la misma. Se reparará el desvío hacia Opoa, el cual solo es accesible en verano en 4 x 4.
10. Financiamiento: 80% solicitado; 5% comunidad; 15% municipalidad
11. Organismo Ejecutor: CODEM / Municipalidad / Equipo Técnico
12. Modalidad de Ejecución:

De acuerdo a las políticas y procedimientos concertados con los cooperantes

CONSEJO INTERMUNICIPAL HIGUITO  
CONSEJO DE DESARROLLO MUNICIPAL (CODEM)  
MUNICIPIO DE SAN JUAN DE OPOA

FICHA DE PROYECTO:

1. Objetivo Institucional: Aprovechamiento responsable de sus recursos Naturales
2. Nombre del Proyecto: Dotación de Vehículo Recolector de Basura en el Casco Urbano
3. Costo Total: Lps. 500, 000.00
4. Duración: 1 año
5. Inicio: Enero del 2019.
6. Área Geográfica: Casco Urbano del Municipio de San Juan de Opoa
7. Origen del Proyecto: Comisión Línea E. # 2 / CODEM
8. Objetivo del Proyecto: Proteger los recursos naturales para asegurar la calidad de vida.
9. Descripción del Proyecto: Se nombrará en sesión de corporación municipal una comisión que ubique o haga un reconocimiento de los vestigios históricos, para luego invitar a antropología e historia y declarar conforme a ley patrimonio histórico.  
El proyecto también comprende la contratación de antropólogo para delimitar la zona y capacitar sobre el manejo de la misma. Se reparará el desvío hacia Opoa, el cual solo es accesible en verano en 4 x 4.
10. Financiamiento: 80% solicitado; 5% comunidad; 15% municipalidad
11. Organismo Ejecutor: CODEM / Municipalidad / Equipo Técnico
12. Modalidad de Ejecución:

De acuerdo a las políticas y procedimientos concertados con los cooperantes



CONSEJO INTERMUNICIPAL HIGUITO  
CONSEJO DE DESARROLLO MUNICIPAL (CODEM)  
MUNICIPIO DE SAN JUAN DE OPOA

FICHA DE PROYECTO:

1. Objetivo Institucional: Aprovechamiento responsable de sus recursos Naturales
2. Nombre del Proyecto: Aplicación Ley de Regulación de Granjas Porcinas
3. Costo Total: Lps. 50, 000.00
4. Duración: 1 año
5. Inicio: Enero del 2019.
6. Área Geográfica: Municipio de San Juan de Opoa
7. Origen del Proyecto: Comisión Línea E. # 2 / CODEM
8. Objetivo del Proyecto: Proteger los recursos Naturales para asegurar la calidad de vida.
9. Descripción del Proyecto: Se nombrará en sesión de corporación municipal una comisión que ubique o haga un reconocimiento de los vestigios históricos, para luego invitar a antropología e historia y declarar conforme a ley patrimonio histórico.

El proyecto también comprende la contratación de antropólogo para delimitar la zona y capacitar sobre el manejo de la misma. Se reparará el desvío hacia Opoa, el cual solo es accesible en verano en 4 x 4.

10. Financiamiento: 80% solicitado; 5% comunidad; 15% municipalidad
11. Organismo Ejecutor: CODEM / Municipalidad / Equipo Técnico
12. Modalidad de Ejecución:

De acuerdo a las políticas y procedimientos concertados con los cooperantes

CONSEJO INTERMUNICIPAL HIGUITO  
CONSEJO DE DESARROLLO MUNICIPAL (CODEM)  
MUNICIPIO DE SAN JUAN DE OPOA

FICHA DE PROYECTO:

1. Objetivo Institucional: Aprovechamiento responsable de sus recursos Naturales
2. Nombre del Proyecto: Creación de Rastro Municipal
3. Costo Total: Lps. 600, 000.00
4. Duración: 1 año
5. Inicio: Enero del 2020.
6. Área Geográfica: Municipio de San Juan de Opoa
7. Origen del Proyecto: Comisión Línea E. # 2 / CODEM
8. Objetivo del Proyecto: Proteger los recursos naturales para asegurar la calidad de vida
9. Descripción del Proyecto: Se nombrará en sesión de corporación municipal una comisión que ubique o haga un reconocimiento de los vestigios históricos, para luego invitar a antropología e historia y declarar conforme a ley patrimonio histórico.

El proyecto también comprende la contratación de antropólogo para delimitar la zona y capacitar sobre el manejo de la misma. Se reparará el desvío hacia Opoa, el cual solo es accesible en verano en 4 x 4.

10. Financiamiento: 80% solicitado; 5% comunidad; 15% municipalidad
11. Organismo Ejecutor: CODEM / Municipalidad / Equipo Técnico
12. Modalidad de Ejecución:

De acuerdo a las políticas y procedimientos concertados con los cooperantes

CONSEJO INTERMUNICIPAL HIGUITO  
CONSEJO DE DESARROLLO MUNICIPAL (CODEM)  
MUNICIPIO DE SAN JUAN DE OPOA

FICHA DE PROYECTO:

1. Objetivo Institucional: Aprovechamiento responsable de sus recursos Naturales
2. Nombre del Proyecto: Finalización de Proyecto de Aguas Negras en el Casco Urbano
3. Costo Total: Lps. 1,000, 000.00
4. Duración: 1 año
5. Inicio: Enero del 2019.
6. Área Geográfica: Casco Urbano
7. Origen del Proyecto: Comisión Línea E. # 2 / CODEM
8. Objetivo del Proyecto: Proteger los recursos naturales para asegurar la calidad de vida
9. Descripción del Proyecto: Se nombrará en sesión de corporación municipal una comisión que ubique o haga un reconocimiento de los vestigios históricos, para luego invitar a antropología e historia y declarar conforme a ley patrimonio histórico.

El proyecto también comprende la contratación de antropólogo para delimitar la zona y capacitar sobre el manejo de la misma. Se reparará el desvío hacia Opoa, el cual solo es accesible en verano en 4 x 4.

10. Financiamiento: 80% solicitado; 5% comunidad; 15% municipalidad
11. Organismo Ejecutor: CODEM / Municipalidad / Equipo Técnico
12. Modalidad de Ejecución:

De acuerdo a las políticas y procedimientos concertados con los cooperantes

CONSEJO INTERMUNICIPAL HIGUITO  
CONSEJO DE DESARROLLO MUNICIPAL (CODEM)  
MUNICIPIO DE SAN JUAN DE OPOA

FICHA DE PROYECTO:

1. Objetivo Institucional: Con un Desarrollo Productivo Comercial y Organizativo
2. Nombre del Proyecto: Creacion de Centro de Acopio de Granos Básicos
3. Costo Total: Lps. 300, 000.00
4. Duración: 1 año
5. Inicio: Enero del 2020.
6. Área Geográfica: Casco Urbano del Municipio de San Juan de Opoa
7. Origen del Proyecto: Comisión Línea E. # 3 / CODEM
8. Objetivo del Proyecto: Mejorar las condiciones de vida de los agricultores y comunidades rurales mediante estrategias de inclusión social de los pequeños y medianos productores.
9. Descripción del Proyecto: Se nombrará en sesión de corporación municipal una comisión que ubique o haga un reconocimiento de los vestigios históricos, para luego invitar a antropología e historia y declarar conforme a ley patrimonio histórico.

El proyecto también comprende la contratación de antropólogo para delimitar la zona y capacitar sobre el manejo de la misma. Se reparará el desvío hacia Opoa, el cual solo es accesible en verano en 4 x 4.

Financiamiento: 80% solicitado; 5% comunidad; 15% municipalidad  
Organismo Ejecutor: CODEM / Municipalidad / Equipo Técnico

Modalidad de Ejecución:

De acuerdo a las políticas y procedimientos concertados con los cooperantes

CONSEJO INTERMUNICIPAL HIGUITO  
CONSEJO DE DESARROLLO MUNICIPAL (CODEM)  
MUNICIPIO DE SAN JUAN DE OPOA

FICHA DE PROYECTO:

1. Objetivo Institucional: Con un Desarrollo Productivo Comercial y Organizativo.
2. Nombre del Proyecto: Creacion de Mercado
3. Costo Total: Lps. 500, 000.00
4. Duración: 1 año
5. Inicio: Enero del 2020.
6. Área Geográfica: Casco Urbano del Municipio de San Juan de Opoa
7. Origen del Proyecto: Comisión Línea E. # 3 / CODEM
8. Objetivo del Proyecto: Mejorar las condiciones de vida de los agricultores y comunidades rurales mediante estrategias de inclusión social de los pequeños y medianos productores.

9. Descripción del Proyecto: Se nombrará en sesión de corporación municipal una comisión que ubique o haga un reconocimiento de los vestigios históricos, para luego invitar a antropología e historia y declarar conforme a ley patrimonio histórico.

El proyecto también comprende la contratación de antropólogo para delimitar la zona y capacitar sobre el manejo de la misma. Se reparará el desvío hacia Opoa, el cual solo es accesible en verano en 4 x 4.

10. Financiamiento: 80% solicitado; 5% comunidad; 15% municipalidad
11. Organismo Ejecutor: CODEM / Municipalidad / Equipo Técnico
12. Modalidad de Ejecución:

De acuerdo a las políticas y procedimientos concertados con los cooperantes

CONSEJO INTERMUNICIPAL HIGUITO  
CONSEJO DE DESARROLLO MUNICIPAL (CODEM)  
MUNICIPIO DE SAN JUAN DE OPOA

FICHA DE PROYECTO:

1. Objetivo Institucional: Con un Desarrollo Productivo Comercial y Organizativo
2. Nombre del Proyecto: Creacion de Micro Empresas
3. Costo Total: Lps. 600, 000.00
4. Duración: 1 año
5. Inicio: Enero del 2019.
6. Área Geográfica: Municipio de San Juan de Opoa
7. Origen del Proyecto: Comisión Línea E. # 3 / CODEM
8. Objetivo del Proyecto: Mejorar las condiciones de vida de los agricultores y comunidades rurales mediante estrategias de inclusión social de los pequeños y medianos productores.

9. Descripción del Proyecto: Se nombrará en sesión de corporación municipal una comisión que ubique o haga un reconocimiento de los vestigios históricos, para luego invitar a antropología e historia y declarar conforme a ley patrimonio histórico.

El proyecto también comprende la contratación de antropólogo para delimitar la zona y capacitar sobre el manejo de la misma. Se reparará el desvío hacia Opoa, el cual solo es accesible en verano en 4 x 4.

10. Financiamiento: 80% solicitado; 5% comunidad; 15% municipalidad
11. Organismo Ejecutor: CODEM / Municipalidad / Equipo Técnico
12. Modalidad de Ejecución:

De acuerdo a las políticas y procedimientos concertados con los cooperantes

CONSEJO INTERMUNICIPAL HIGUITO  
CONSEJO DE DESARROLLO MUNICIPAL (CODEM)  
MUNICIPIO DE SAN JUAN DE OPOA

FICHA DE PROYECTO:

1. Objetivo Institucional: Con un Desarrollo Productivo Comercial y Organizativo
2. Nombre del Proyecto: Mantenimiento de Vías de Comunicación
3. Costo Total: Lps. 600, 000.00
4. Duración: 1 año
5. Inicio: Enero del 2019.
6. Área Geográfica: Municipio de San Juan de Opoa
7. Origen del Proyecto: Comisión Línea E. # 3 / CODEM
8. Objetivo del Proyecto: Mejorar las condiciones de vida de los agricultores y comunidades rurales mediante estrategias de inclusión social de los pequeños y medianos productores.
9. Descripción del Proyecto: Se nombrará en sesión de corporación municipal una comisión que ubique o haga un reconocimiento de los vestigios históricos, para luego invitar a antropología e historia y declarar conforme a ley patrimonio histórico.  
El proyecto también comprende la contratación de antropólogo para delimitar la zona y capacitar sobre el manejo de la misma. Se reparará el desvío hacia Opoa, el cual solo es accesible en verano en 4 x 4.
10. Financiamiento: 80% solicitado; 5% comunidad; 15% municipalidad
11. Organismo Ejecutor: CODEM / Municipalidad / Equipo Técnico
12. Modalidad de Ejecución:

De acuerdo a las políticas y procedimientos concertados con los cooperantes

CONSEJO INTERMUNICIPAL HIGUITO  
CONSEJO DE DESARROLLO MUNICIPAL (CODEM)  
MUNICIPIO DE SAN JUAN DE OPOA

FICHA DE PROYECTO:

1. Objetivo Institucional: Con un Desarrollo Productivo Comercial y Organizativo

2. Nombre del Proyecto: Organización y Capacitación de Productores

3. Costo Total: Lps. 100,000.00

4. Duración: 1 año

5. Inicio: Enero del 2019.

6. Área Geográfica: Municipio de San Juan de Opoa

7. Origen del Proyecto: Comisión Línea E. # 3 / CODEM

13. Objetivo del Proyecto: Mejorar las condiciones de vida de los agricultores y comunidades rurales mediante estrategias de inclusión social de los pequeños y medianos productores.

8. Descripción del Proyecto: Se nombrará en sesión de corporación municipal una comisión que ubique o haga un reconocimiento de los vestigios históricos, para luego invitar a antropología e historia y declarar conforme a ley patrimonio histórico.

El proyecto también comprende la contratación de antropólogo para delimitar la zona y capacitar sobre el manejo de la misma. Se reparará el desvío hacia Opoa, el cual solo es accesible en verano en 4 x 4.

9. Financiamiento: 80% solicitado; 5% comunidad; 15% municipalidad

10. Organismo Ejecutor: CODEM / Municipalidad / Equipo Técnico

11. Modalidad de Ejecución:

De acuerdo a las políticas y procedimientos concertados con los cooperantes



CONSEJO INTERMUNICIPAL HIGUITO  
CONSEJO DE DESARROLLO MUNICIPAL (CODEM)  
MUNICIPIO DE SAN JUAN DE OPOA

FICHA DE PROYECTO:

1. Objetivo Institucional: Con un Desarrollo Productivo Comercial y Organizativo

1. Nombre del Proyecto: Construcción de Reservorio para sistema de riego

2. Costo Total: Lps. 600,000.00

3. Duración: 1 año

4. Inicio: Enero del 2020.

5. Área Geográfica: Municipio de San Juan de Opoa

6. Origen del Proyecto: Comisión Línea E. # 3 CODEM

7. Objetivo del Proyecto: Mejorar las condiciones de vida de los agricultores y comunidades rurales mediante estrategias de inclusión social de los pequeños y medianos productores.

8. Descripción del Proyecto: Se nombrará en sesión de corporación municipal una comisión que ubique o haga un reconocimiento de los vestigios históricos, para luego invitar a antropología e historia y declarar conforme a ley patrimonio histórico.

El proyecto también comprende la contratación de antropólogo para delimitar la zona y capacitar sobre el manejo de la misma. Se reparará el desvío hacia Opoa, el cual solo es accesible en verano en 4 x 4.

9. Desglose Aproximado del Costo:

- ✓ Delimitación de la zona: L
- ✓ Capacitación L.
- ✓ Compra parcela templo L.
- ✓ Reparación desvío L.
- ✓ Total L.

10. Financiamiento: 80% solicitado; 5% comunidad; 15% municipalidad

11. Organismo Ejecutor: CODEM / Municipalidad / Equipo Técnico

12. Modalidad de Ejecución:

De acuerdo a las políticas y procedimientos concertados con los cooperantes

CONSEJO INTERMUNICIPAL HIGUITO  
CONSEJO DE DESARROLLO MUNICIPAL (CODEM)  
MUNICIPIO DE SAN JUAN DE OPOA

FICHA DE PROYECTO:

1. Objetivo Institucional: Con un Desarrollo Productivo Comercial y Organizativo
2. Nombre del Proyecto: Asistencia Técnica para Uso de Químicos
3. Costo Total: Lps. 100, 000.00
4. Duración: 1 año
5. Inicio: Enero del 2019.
6. Área Geográfica: Municipio de San Juan de Opoa
7. Origen del Proyecto: Comisión Línea E. # 3 / CODEM

8. Objetivo del Proyecto: Mejorar las condiciones de vida de los agricultores y comunidades rurales mediante estrategias de inclusión social de los pequeños y medianos productores.

9. Descripción del Proyecto: Se nombrará en sesión de corporación municipal una comisión que ubique o haga un reconocimiento de los vestigios históricos, para luego invitar a antropología e historia y declarar conforme a ley patrimonio histórico.

El proyecto también comprende la contratación de antropólogo para delimitar la zona y capacitar sobre el manejo de la misma. Se reparará el desvío hacia Opoa, el cual solo es accesible en verano en 4 x 4.

10. Financiamiento: 80% solicitado; 5% comunidad; 15% municipalidad
11. Organismo Ejecutor: CODEM / Municipalidad / Equipo Técnico
12. Modalidad de Ejecución:

De acuerdo a las políticas y procedimientos concertados con los cooperantes

CONSEJO INTERMUNICIPAL HIGUITO  
CONSEJO DE DESARROLLO MUNICIPAL (CODEM)  
MUNICIPIO DE SAN JUAN DE OPOA

FICHA DE PROYECTO:

1. Objetivo Institucional: Con Alta Cobertura de Servicio Públicos y Privados
2. Nombre del Proyecto: Dotación de Ambulancia
3. Costo Total: Lps. 500, 000.00
4. Duración: 1 año
5. Inicio: Enero del 2020.
6. Área Geográfica: Municipio de San Juan de Opoa
7. Origen del Proyecto: Comisión Línea E. # 4 / CODEM

8. Objetivo del Proyecto: Brindar Servicios con Calidad y Calidez que asegure la Satisfacción de los Usuarios.

9. Descripción del Proyecto: Se nombrará en sesión de corporación municipal una comisión que ubique o haga un reconocimiento de los vestigios históricos, para luego invitar a antropología e historia y declarar conforme a ley patrimonio histórico.

El proyecto también comprende la contratación de antropólogo para delimitar la zona y capacitar sobre el manejo de la misma. Se reparará el desvío hacia Opoa, el cual solo es accesible en verano en 4 x 4.

10. Financiamiento: 80% solicitado; 5% comunidad; 15% municipalidad
11. Organismo Ejecutor: CODEM / Municipalidad / Equipo Técnico
12. Modalidad de Ejecución:

De acuerdo a las políticas y procedimientos concertados con los cooperantes

CONSEJO INTERMUNICIPAL HIGUITO  
CONSEJO DE DESARROLLO MUNICIPAL (CODEM)  
MUNICIPIO DE SAN JUAN DE OPOA

FICHA DE PROYECTO:

- |                            |  |
|----------------------------|--|
| 1. Objetivo Institucional: | Con Alta Cobertura de Servicio Públicos y Privados |
| 2. Nombre del Proyecto:    | Proyectos de Pilas                                 |
| 3. Costo Total:            | Lps. 200, 000.00                                   |
| 4. Duración:               | 1 año  |
| 5. Inicio:                 | Enero del 2019.                                    |
| 6. Área Geográfica:        | Municipio de San Juan de Opoa                      |
| 7. Origen del Proyecto:    | Comisión Línea E. # 4 / CODEM                      |

8. Objetivo del Proyecto: Brindar Servicios con Calidad y Calidez que asegure la Satisfacción de los Usuarios.

9. Descripción del Proyecto: Se nombrará en sesión de corporación municipal una comisión que ubique o haga un reconocimiento de los vestigios históricos, para luego invitar a antropología e historia y declarar conforme a ley patrimonio histórico.

El proyecto también comprende la contratación de antropólogo para delimitar la zona y capacitar sobre el manejo de la misma. Se reparará el desvío hacia Opoa, el cual solo es accesible en verano en 4 x 4.

- |                             |   |
|-----------------------------|---|
| 10. Financiamiento:         | 80% solicitado; 5% comunidad; 15% municipalidad |
| 11. Organismo Ejecutor:     | CODEM / Municipalidad / Equipo Técnico          |
| 12. Modalidad de Ejecución: |   |

De acuerdo a las políticas y procedimientos concertados con los cooperantes

CONSEJO INTERMUNICIPAL HIGUITO  
CONSEJO DE DESARROLLO MUNICIPAL (CODEM)  
MUNICIPIO DE SAN JUAN DE OPOA

FICHA DE PROYECTO:

1. Objetivo Institucional: Con Alta Cobertura de Servicio Públicos y Privados
2. Nombre del Proyecto: Proyectos de Techos
3. Costo Total: Lps. 300, 000.00
4. Duración: 1 año
5. Inicio: Enero del 2019.
6. Área Geográfica: Municipio de San Juan de Opoa
7. Origen del Proyecto: Comisión Línea E. # 4 / CODEM

8. Objetivo del Proyecto: Brindar Servicios con Calidad y Calidez que asegure la Satisfacción de los Usuarios.

9. Descripción del Proyecto: Se nombrará en sesión de corporación municipal una comisión que ubique o haga un reconocimiento de los vestigios históricos, para luego invitar a antropología e historia y declarar conforme a ley patrimonio histórico.

El proyecto también comprende la contratación de antropólogo para delimitar la zona y capacitar sobre el manejo de la misma. Se reparará el desvío hacia Opoa, el cual solo es accesible en verano en 4 x 4.

10. Financiamiento: 80% solicitado; 5% comunidad; 15% municipalidad
11. Organismo Ejecutor: CODEM / Municipalidad / Equipo Técnico
12. Modalidad de Ejecución:

De acuerdo a las políticas y procedimientos concertados con los cooperantes

CONSEJO INTERMUNICIPAL HIGUITO  
CONSEJO DE DESARROLLO MUNICIPAL (CODEM)  
MUNICIPIO DE SAN JUAN DE OPOA

FICHA DE PROYECTO:

- |                            |  |
|----------------------------|--|
| 1. Objetivo Institucional: | Con Alta Cobertura de Servicio Públicos y Privados |
| 2. Nombre del Proyecto:    | Proyectos de Pisos                                 |
| 3. Costo Total:            | Lps. 300, 000.00                                   |
| 4. Duración:               | 1 año  |
| 5. Inicio:                 | Enero del 2019.                                    |
| 6. Área Geográfica:        | Municipio de San Juan de Opoa                      |
| 7. Origen del Proyecto:    | Comisión Línea E. # 4 / CODEM                      |

8. Objetivo del Proyecto: Brindar Servicios con Calidad y Calidez que asegure la Satisfacción de los Usuarios.

9. Descripción del Proyecto: Se nombrará en sesión de corporación municipal una comisión que ubique o haga un reconocimiento de los vestigios históricos, para luego invitar a antropología e historia y declarar conforme a ley patrimonio histórico.

El proyecto también comprende la contratación de antropólogo para delimitar la zona y capacitar sobre el manejo de la misma. Se reparará el desvío hacia Opoa, el cual solo es accesible en verano en 4 x 4.

- |                             |   |
|-----------------------------|---|
| 10. Financiamiento:         | 80% solicitado; 5% comunidad; 15% municipalidad |
| 11. Organismo Ejecutor:     | CODEM / Municipalidad / Equipo Técnico          |
| 12. Modalidad de Ejecución: |   |

De acuerdo a las políticas y procedimientos concertados con los cooperantes

CONSEJO INTERMUNICIPAL HIGUITO  
CONSEJO DE DESARROLLO MUNICIPAL (CODEM)  
MUNICIPIO DE SAN JUAN DE OPOA

FICHA DE PROYECTO:

- |                            |  |
|----------------------------|--|
| 1. Objetivo Institucional: | Con Alta Cobertura de Servicio Públicos y Privados                       |
| 2. Nombre del Proyecto:    | Completar Sistema de Alcantarillado Sanitario en el Casco Urbano y Rural |
| 3. Costo Total:            | Lps. 1,000, 000.00   |
| 4. Duración:               | 1 año  |
| 5. Inicio:                 | Enero del 2019.  |
| 6. Área Geográfica:        | Municipio de San Juan de Opoa  |
| 7. Origen del Proyecto:    | Comisión Línea E. # 4 / CODEM  |

8. Objetivo del Proyecto: Brindar Servicios con Calidad y Calidez que asegure la Satisfacción de los Usuarios.

9. Descripción del Proyecto: Se nombrará en sesión de corporación municipal una comisión que ubique o haga un reconocimiento de los vestigios históricos, para luego invitar a antropología e historia y declarar conforme a ley patrimonio histórico.

El proyecto también comprende la contratación de antropólogo para delimitar la zona y capacitar sobre el manejo de la misma. Se reparará el desvío hacia Opoa, el cual solo es accesible en verano en 4 x 4.

- |                             |   |
|-----------------------------|---|
| 10. Financiamiento:         | 80% solicitado; 5% comunidad; 15% municipalidad |
| 11. Organismo Ejecutor:     | CODEM / Municipalidad / Equipo Técnico          |
| 12. Modalidad de Ejecución: |   |

De acuerdo a las políticas y procedimientos concertados con los cooperantes

CONSEJO INTERMUNICIPAL HIGUITO  
CONSEJO DE DESARROLLO MUNICIPAL (CODEM)  
MUNICIPIO DE SAN JUAN DE OPOA

FICHA DE PROYECTO:

- |                            |  |
|----------------------------|--|
| 1. Objetivo Institucional: | Con Alta Cobertura de Servicio Públicos y Privados |
| 2. Nombre del Proyecto:    | Letrinización área Rural y Urbana                  |
| 3. Costo Total:            | Lps. 500, 000.00                                   |
| 4. Duración:               | 1 año  |
| 5. Inicio:                 | Enero del 2019.                                    |
| 6. Área Geográfica:        | Municipio de San Juan de Opoa                      |
| 7. Origen del Proyecto:    | Comisión Línea E. # 4 / CODEM                      |

8. Objetivo del Proyecto: Brindar Servicios con Calidad y Calidez que asegure la Satisfacción de los Usuarios.

9. Descripción del Proyecto: Se nombrará en sesión de corporación municipal una comisión que ubique o haga un reconocimiento de los vestigios históricos, para luego invitar a antropología e historia y declarar conforme a ley patrimonio histórico.

El proyecto también comprende la contratación de antropólogo para delimitar la zona y capacitar sobre el manejo de la misma. Se reparará el desvío hacia Opoa, el cual solo es accesible en verano en 4 x 4.

- |                             |   |
|-----------------------------|---|
| 10. Financiamiento:         | 80% solicitado; 5% comunidad; 15% municipalidad |
| 11. Organismo Ejecutor:     | CODEM / Municipalidad / Equipo Técnico          |
| 12. Modalidad de Ejecución: |   |

De acuerdo a las políticas y procedimientos concertados con los cooperantes



CONSEJO INTERMUNICIPAL HIGUITO  
CONSEJO DE DESARROLLO MUNICIPAL (CODEM)  
MUNICIPIO DE SAN JUAN DE OPOA

FICHA DE PROYECTO:

1. Objetivo Institucional: Con Alta Cobertura de Servicio Públicos y Privados
2. Nombre del Proyecto: Apertura y Creacion de Laboratorio Clínico en Centro de Salud
3. Costo Total: Lps. 500, 000.00
4. Duración: 1 año
5. Inicio: Enero del 2019.
6. Área Geográfica: Casco Urbano, de San Juan de Opoa
7. Origen del Proyecto: Comisión Línea E. # 4 / CODEM

8. Objetivo del Proyecto: Brindar Servicios con Calidad y Calidez que asegure la Satisfacción de los Usuarios.

9. Descripción del Proyecto: Se nombrará en sesión de corporación municipal una comisión que ubique o haga un reconocimiento de los vestigios históricos, para luego invitar a antropología e historia y declarar conforme a ley patrimonio histórico.

El proyecto también comprende la contratación de antropólogo para delimitar la zona y capacitar sobre el manejo de la misma. Se reparará el desvío hacia Opoa, el cual solo es accesible en verano en 4 x 4.

10. Financiamiento: 80% solicitado; 5% comunidad; 15% municipalidad
11. Organismo Ejecutor: CODEM / Municipalidad / Equipo Técnico
12. Modalidad de Ejecución:

De acuerdo a las políticas y procedimientos concertados con los cooperantes

CONSEJO INTERMUNICIPAL HIGUITO  
CONSEJO DE DESARROLLO MUNICIPAL (CODEM)  
MUNICIPIO DE SAN JUAN DE OPOA

FICHA DE PROYECTO:

1. Objetivo Institucional: Con Alta Cobertura de Servicio Públicos y Privados
2. Nombre del Proyecto: Construcción de Áreas Deportivas en Diferentes Centros Educativos
3. Costo Total: Lps. 2,000, 000.00
4. Duración: 1 año
5. Inicio: Enero del 2019.
6. Área Geográfica: Municipio de San Juan de Opoa
7. Origen del Proyecto: Comisión Línea E. # 4 / CODEM
8. Objetivo del Proyecto: Brindar Servicios con Calidad y Calidez que asegure la Satisfacción de los Usuarios.
9. Descripción del Proyecto: Se nombrará en sesión de corporación municipal una comisión que ubique o haga un reconocimiento de los vestigios históricos, para luego invitar a antropología e historia y declarar conforme a ley patrimonio histórico.  
El proyecto también comprende la contratación de antropólogo para delimitar la zona y capacitar sobre el manejo de la misma. Se reparará el desvío hacia Opoa, el cual solo es accesible en verano en 4 x 4.
10. Financiamiento: 80% solicitado; 5% comunidad; 15% municipalidad
11. Organismo Ejecutor: CODEM / Municipalidad / Equipo Técnico
12. Modalidad de Ejecución:

De acuerdo a las políticas y procedimientos concertados con los cooperantes

CONSEJO INTERMUNICIPAL HIGUITO  
CONSEJO DE DESARROLLO MUNICIPAL (CODEM)  
MUNICIPIO DE SAN JUAN DE OPOA

FICHA DE PROYECTO:

1. Objetivo Institucional: Con Alta Cobertura de Servicio Públicos y Privados
2. Nombre del Proyecto: Pavimentación de Carretera de San Juan de Opoa al Contamal y Calles del Casco Urbano
3. Costo Total: Lps. 5,000, 000.00
4. Duración: 1 año
5. Inicio: Enero del 2019.
6. Área Geográfica: Casco Urbano, San Juan de Opoa
7. Origen del Proyecto: Comisión Línea E. # 4 / CODEM
8. Objetivo del Proyecto: Brindar Servicios con Calidad y Calidez que asegure la Satisfacción de los Usuarios.
9. Descripción del Proyecto: Se nombrará en sesión de corporación municipal una comisión que ubique o haga un reconocimiento de los vestigios históricos, para luego invitar a antropología e historia y declarar conforme a ley patrimonio histórico.

El proyecto también comprende la contratación de antropólogo para delimitar la zona y capacitar sobre el manejo de la misma. Se reparará el desvío hacia Opoa, el cual solo es accesible en verano en 4 x 4.

- Financiamiento: 80% solicitado; 5% comunidad; 15% municipalidad
10. Organismo Ejecutor: CODEM / Municipalidad / Equipo Técnico
  11. Modalidad de Ejecución:

De acuerdo a las políticas y procedimientos concertados con los cooperantes

CONSEJO INTERMUNICIPAL HIGUITO  
CONSEJO DE DESARROLLO MUNICIPAL (CODEM)  
MUNICIPIO DE SAN JUAN DE OPOA

FICHA DE PROYECTO:

1. Objetivo Institucional: Con Alta Cobertura de Servicio Públicos y Privados
2. Nombre del Proyecto: Construccion parque infantil en el barrio Arrayan
3. Costo Total: Lps. 200, 000.00
4. Duración: 1 año
5. Inicio: Enero del 2019.
6. Área Geográfica: Municipio de San Juan de Opoa
7. Origen del Proyecto: Comisión Línea E. # 4 / CODEM

8. Objetivo del Proyecto: Brindar Servicios con Calidad y Calidez que asegure la Satisfacción de los Usuarios.

9. Descripción del Proyecto: Se nombrará en sesión de corporación municipal una comisión que ubique o haga un reconocimiento de los vestigios históricos, para luego invitar a antropología e historia y declarar conforme a ley patrimonio histórico.

El proyecto también comprende la contratación de antropólogo para delimitar la zona y capacitar sobre el manejo de la misma. Se reparará el desvío hacia Opoa, el cual solo es accesible en verano en 4 x 4.

13. Financiamiento: 80% solicitado; 5% comunidad; 15% municipalidad
14. Organismo Ejecutor: CODEM / Municipalidad / Equipo Técnico
15. Modalidad de Ejecución:

De acuerdo a las políticas y procedimientos concertados con los cooperantes

CONSEJO INTERMUNICIPAL HIGUITO  
CONSEJO DE DESARROLLO MUNICIPAL (CODEM)  
MUNICIPIO DE SAN JUAN DE OPOA

FICHA DE PROYECTO:

1. Objetivo Institucional: Con Alta Cobertura de Servicio Públicos y Privados
2. Nombre del Proyecto: Construcción del parque infantil en aldea el Pinal
3. Costo Total: Lps. 200, 000.00
4. Duración: 1 año
5. Inicio: Enero del 2019.
6. Área Geográfica: Aldea el Pinal, San Juan de Opoa
7. Origen del Proyecto: Comisión Línea E. # 4 / CODEM
  
8. Objetivo del Proyecto: Brindar Servicios con Calidad y Calidez que asegure la Satisfacción de los Usuarios.
  
9. Descripción del Proyecto: Se nombrará en sesión de corporación municipal una comisión que ubique o haga un reconocimiento de los vestigios históricos, para luego invitar a antropología e historia y declarar conforme a ley patrimonio histórico.  
El proyecto también comprende la contratación de antropólogo para delimitar la zona y capacitar sobre el manejo de la misma. Se reparará el desvío hacia Opoa, el cual solo es accesible en verano en 4 x 4.
  
10. Financiamiento: 80% solicitado; 5% comunidad; 15% municipalidad
11. Organismo Ejecutor: CODEM / Municipalidad / Equipo Técnico
12. Modalidad de Ejecución:

De acuerdo a las políticas y procedimientos concertados con los cooperantes

CONSEJO INTERMUNICIPAL HIGUITO  
CONSEJO DE DESARROLLO MUNICIPAL (CODEM)  
MUNICIPIO DE SAN JUAN DE OPOA

FICHA DE PROYECTO:

1. Objetivo Institucional: Con Alta Cobertura de Servicio Públicos y Privados
2. Nombre del Proyecto: Apertura y Mantenimiento de Carreteras en Áreas Rurales
3. Costo Total: Lps. 500, 000.00
4. Duración: 1 año
5. Inicio: Enero del 2019.
6. Área Geográfica: Municipio de San Juan de Opoa
7. Origen del Proyecto: Comisión Línea E. # 4 / CODEM
  
8. Objetivo del Proyecto: Brindar Servicios con Calidad y Calidez que asegure la Satisfacción de los Usuarios.

Descripción del Proyecto: Se nombrará en sesión de corporación municipal una comisión que ubique o haga un reconocimiento de los vestigios históricos, para luego invitar a antropología e historia y declarar conforme a ley patrimonio histórico.

El proyecto también comprende la contratación de antropólogo para delimitar la zona y capacitar sobre el manejo de la misma. Se reparará el desvío hacia Opoa, el cual solo es accesible en verano en 4 x 4.

1. Financiamiento: 80% solicitado; 5% comunidad; 15% municipalidad
2. Organismo Ejecutor: CODEM / Municipalidad / Equipo Técnico
3. Modalidad de Ejecución:

De acuerdo a las políticas y procedimientos concertados con los cooperantes

CONSEJO INTERMUNICIPAL HIGUITO  
CONSEJO DE DESARROLLO MUNICIPAL (CODEM)  
MUNICIPIO DE SAN JUAN DE OPOA

FICHA DE PROYECTO:

- |                            |  |
|----------------------------|--|
| 1. Objetivo Institucional: | Con Alta Cobertura de Servicio Públicos y Privados |
| 2. Nombre del Proyecto:    | Becas para Niños de escasos Recursos               |
| 3. Costo Total:            | Lps. 200, 000.00                                   |
| 4. Duración:               | 1 año  |
| 5. Inicio:                 | Enero del 2019.                                    |
| 6. Área Geográfica:        | Municipio de San Juan de Opoa                      |
| 7. Origen del Proyecto:    | Comisión Línea E. # 4 / CODEM                      |

8. Objetivo del Proyecto: Brindar Servicios con Calidad y Calidez que asegure la Satisfacción de los Usuarios.

9. Descripción del Proyecto: Se nombrará en sesión de corporación municipal una comisión que ubique o haga un reconocimiento de los vestigios históricos, para luego invitar a antropología e historia y declarar conforme a ley patrimonio histórico.

El proyecto también comprende la contratación de antropólogo para delimitar la zona y capacitar sobre el manejo de la misma. Se reparará el desvío hacia Opoa, el cual solo es accesible en verano en 4 x 4.

- |                             |   |
|-----------------------------|---|
| 10. Financiamiento:         | 80% solicitado; 5% comunidad; 15% municipalidad |
| 11. Organismo Ejecutor:     | CODEM / Municipalidad / Equipo Técnico          |
| 12. Modalidad de Ejecución: |   |

De acuerdo a las políticas y procedimientos concertados con los cooperantes

CONSEJO INTERMUNICIPAL HIGUITO  
CONSEJO DE DESARROLLO MUNICIPAL (CODEM)  
MUNICIPIO DE SAN JUAN DE OPOA

FICHA DE PROYECTO:

1. Objetivo Institucional: Con Alta Cobertura de Servicio Públicos y Privados
2. Nombre del Proyecto: Equipamiento de centros educativos del municipio  
( Material Didáctico Mobiliario)
3. Costo Total: Lps. 1,000, 000.00
4. Duración: 1 año
5. Inicio: Enero del 2019.
6. Área Geográfica: Municipio de San Juan de Opoa
7. Origen del Proyecto: Comisión Línea E. # 4 / CODEM

8. Objetivo del Proyecto: Brindar Servicios con Calidad y Calidez que asegure la Satisfacción de los Usuarios.

9. Descripción del Proyecto: Se nombrará en sesión de corporación municipal una comisión que ubique o haga un reconocimiento de los vestigios históricos, para luego invitar a antropología e historia y declarar conforme a ley patrimonio histórico.

El proyecto también comprende la contratación de antropólogo para delimitar la zona y capacitar sobre el manejo de la misma. Se reparará el desvío hacia Opoa, el cual solo es accesible en verano en 4 x 4.

4. Financiamiento: 80% solicitado; 5% comunidad; 15% municipalidad
5. Organismo Ejecutor: CODEM / Municipalidad / Equipo Técnico
6. Modalidad de Ejecución:

De acuerdo a las políticas y procedimientos concertados con los cooperantes



CONSEJO INTERMUNICIPAL HIGUITO  
CONSEJO DE DESARROLLO MUNICIPAL (CODEM)  
MUNICIPIO DE SAN JUAN DE OPOA

FICHA DE PROYECTO:

- |                            |  |
|----------------------------|--|
| 1. Objetivo Institucional: | Con Alta Cobertura de Servicio Públicos y Privados       |
| 2. Nombre del Proyecto:    | Creación de Centro de Salud en la Comunidad de los Pozos |
| 3. Costo Total:            | Lps. 1,200, 000.00                                       |
| 4. Duración:               | 1 año  |
| 5. Inicio:                 | Enero del 2019.  |
| 6. Área Geográfica:        | Municipio de San Juan de Opoa                            |
| 7. Origen del Proyecto:    | Comisión Línea E. # 4 / CODEM                            |

8. Objetivo del Proyecto: Brindar Servicios con Calidad y Calidez que asegure la Satisfacción de los Usuarios.

9. Descripción del Proyecto: Se nombrará en sesión de corporación municipal una comisión que ubique o haga un reconocimiento de los vestigios históricos, para luego invitar a antropología e historia y declarar conforme a ley patrimonio histórico.

El proyecto también comprende la contratación de antropólogo para delimitar la zona y capacitar sobre el manejo de la misma. Se reparará el desvío hacia Opoa, el cual solo es accesible en verano en 4 x 4.

- |                            |                   |                 |    |
|----------------------------|-------------------|-----------------|----|
| 7. Financiamiento:         | 80%               | solicitado;     | 5% |
|                            | comunidad;        |                 |    |
|                            | 15% municipalidad |                 |    |
| 8. Organismo Ejecutor:     | CODEM /           | Municipalidad / |    |
|                            | Equipo Técnico    |                 |    |
| 9. Modalidad de Ejecución: |                   |                 |    |

De acuerdo a las políticas y procedimientos concertados con los cooperantes

CONSEJO INTERMUNICIPAL HIGUITO  
CONSEJO DE DESARROLLO MUNICIPAL (CODEM)  
MUNICIPIO DE SAN JUAN DE OPOA

FICHA DE PROYECTO:

- |                            |   |
|----------------------------|---|
| 1. Objetivo Institucional: | Brindando seguridad y participación inclusiva |
| 2. Nombre del Proyecto:    | Creacion de Posta Policial                    |
| 3. Costo Total:            | Lps. 300, 000.00                              |
| 4. Duración:               | 1 año   |
| 5. Inicio:                 | Enero del 2019.                               |
| 6. Área Geográfica:        | Municipio de San Juan de Opoa                 |
| 7. Origen del Proyecto:    | Comisión Línea E. # 5/ CODEM                  |

8. Objetivo del Proyecto: Promover la participación inclusiva de la sociedad civil

9. Descripción del Proyecto: Se nombrará en sesión de corporación municipal una comisión que ubique o haga un reconocimiento de los vestigios históricos, para luego invitar a antropología e historia y declarar conforme a ley patrimonio histórico.

El proyecto también comprende la contratación de antropólogo para delimitar la zona y capacitar sobre el manejo de la misma. Se reparará el desvío hacia Opoa, el cual solo es accesible en verano en 4 x 4.

- |                             |   |
|-----------------------------|---|
| 10. Financiamiento:         | 80% solicitado; 5% comunidad; 15% municipalidad |
| 11. Organismo Ejecutor:     | CODEM / Municipalidad / Equipo Técnico          |
| 12. Modalidad de Ejecución: |   |

De acuerdo a las políticas y procedimientos concertados con los cooperantes

CONSEJO INTERMUNICIPAL HIGUITO  
CONSEJO DE DESARROLLO MUNICIPAL (CODEM)  
MUNICIPIO DE SAN JUAN DE OPOA

FICHA DE PROYECTO:

1. Objetivo Institucional: Brindando seguridad y participación inclusiva
2. Nombre del Proyecto: Construcción de Puente Rio Yulco
3. Costo Total: Lps. 1,500, 000.00
4. Duración: 1 año
5. Inicio: Enero del 2021.
6. Área Geográfica: Rio Yulco,, San Juan de Opoa
7. Origen del Proyecto: Comisión Línea E. # 5 / CODEM

8. Objetivo del Proyecto: Promover la participación inclusiva de la sociedad civil

9. Descripción del Proyecto: Se nombrará en sesión de corporación municipal una comisión que ubique o haga un reconocimiento de los vestigios históricos, para luego invitar a antropología e historia y declarar conforme a ley patrimonio histórico.

El proyecto también comprende la contratación de antropólogo para delimitar la zona y capacitar sobre el manejo de la misma. Se reparará el desvío hacia Opoa, el cual solo es accesible en verano en 4 x 4.

10. Financiamiento: 80% solicitado; 5% comunidad; 15% municipalidad
11. Organismo Ejecutor: CODEM / Municipalidad / Equipo Técnico
12. Modalidad de Ejecución:

De acuerdo a las políticas y procedimientos concertados con los cooperantes

CONSEJO INTERMUNICIPAL HIGUITO  
CONSEJO DE DESARROLLO MUNICIPAL (CODEM)  
MUNICIPIO DE SAN JUAN DE OPOA

FICHA DE PROYECTO:

1. Objetivo Institucional: Brindando seguridad y participación inclusiva
2. Nombre del Proyecto: Celebración día del Voluntario
3. Costo Total: Lps. 200, 000.00
4. Duración: 1 año
5. Inicio: Enero del 2019.
6. Área Geográfica: Municipio de San Juan de Opoa
7. Origen del Proyecto: Comisión Línea E. # 5 / CODEM
8. Objetivo del Proyecto: Promover la participación inclusiva de la sociedad civil
9. Descripción del Proyecto: Se nombrará en sesión de corporación municipal una comisión que ubique o haga un reconocimiento de los vestigios históricos, para luego invitar a antropología e historia y declarar conforme a ley patrimonio histórico.

El proyecto también comprende la contratación de antropólogo para delimitar la zona y capacitar sobre el manejo de la misma. Se reparará el desvío hacia Opoa, el cual solo es accesible en verano en 4 x 4.

13. Financiamiento: 80% solicitado; 5% comunidad; 15% municipalidad
14. Organismo Ejecutor: CODEM / Municipalidad / Equipo Técnico
15. Modalidad de Ejecución:

De acuerdo a las políticas y procedimientos concertados con los cooperantes

CONSEJO INTERMUNICIPAL HIGUITO  
CONSEJO DE DESARROLLO MUNICIPAL (CODEM)  
MUNICIPIO DE SAN JUAN DE OPOA

FICHA DE PROYECTO:

- |                            |   |
|----------------------------|---|
| 1. Objetivo Institucional: | Brindando seguridad y participación inclusiva |
| 2. Nombre del Proyecto:    | Implementación de Carrera Técnica             |
| 3. Costo Total:            | Lps. 300, 000.00                              |
| 4. Duración:               | 1 año   |
| 5. Inicio:                 | Enero del 2020.                               |
| 6. Área Geográfica:        | Municipio de San Juan de Opoa                 |
| 7. Origen del Proyecto:    | Comisión Línea E. # 5 / CODEM                 |

8. Objetivo del Proyecto: Promover la participación inclusiva de la sociedad civil

9. Descripción del Proyecto: Se nombrará en sesión de corporación municipal una comisión que ubique o haga un reconocimiento de los vestigios históricos, para luego invitar a antropología e historia y declarar conforme a ley patrimonio histórico.

El proyecto también comprende la contratación de antropólogo para delimitar la zona y capacitar sobre el manejo de la misma. Se reparará el desvío hacia Opoa, el cual solo es accesible en verano en 4 x 4.

- |                             |   |
|-----------------------------|---|
| 10. Financiamiento:         | 80% solicitado; 5% comunidad; 15% municipalidad |
| 11. Organismo Ejecutor:     | CODEM / Municipalidad / Equipo Técnico          |
| 12. Modalidad de Ejecución: |   |

De acuerdo a las políticas y procedimientos concertados con los cooperantes

CONSEJO INTERMUNICIPAL HIGUITO  
CONSEJO DE DESARROLLO MUNICIPAL (CODEM)  
MUNICIPIO DE SAN JUAN DE OPOA

FICHA DE PROYECTO:

1. Objetivo Institucional: Brindando seguridad y participación inclusiva
2. Nombre del Proyecto: Creación de Escuela de Artes y Oficios
3. Costo Total: Lps. 400, 000.00
4. Duración: 1 año
5. Inicio: Enero del 2022.
6. Área Geográfica: Municipio de San Juan de Opoa
7. Origen del Proyecto: Comisión Línea E. # 5 / CODEM
8. Objetivo del Proyecto: Promover la participación inclusiva de la sociedad civil

9. Descripción del Proyecto: Se nombrará en sesión de corporación municipal una comisión que ubique o haga un reconocimiento de los vestigios históricos, para luego invitar a antropología e historia y declarar conforme a ley patrimonio histórico.

El proyecto también comprende la contratación de antropólogo para delimitar la zona y capacitar sobre el manejo de la misma. Se reparará el desvío hacia Opoa, el cual solo es accesible en verano en 4 x 4.

10. Financiamiento: 80% solicitado; 5% comunidad; 15% municipalidad
11. Organismo Ejecutor: CODEM / Municipalidad / Equipo Técnico
12. Modalidad de Ejecución:

De acuerdo a las políticas y procedimientos concertados con los cooperantes

CONSEJO INTERMUNICIPAL HIGUITO  
CONSEJO DE DESARROLLO MUNICIPAL (CODEM)  
MUNICIPIO DE SAN JUAN DE OPOA

FICHA DE PROYECTO:

- |                              |   |
|------------------------------|---|
| 1. Objetivo Institucional:   | Brindando seguridad y participación inclusiva   |
| 2. Nombre del Proyecto:      | Asilo de Ansianos   |
| 3. Costo Total:              | Lps. 400, 000.00  |
| 4. Duración:                 | 1 año   |
| 5. Inicio:                   | Enero del 2025.   |
| 6. Área Geográfica:          | Municipio de San Juan de Opoa   |
| 7. Origen del Proyecto:      | Comisión Línea E. # 5 / CODEM   |
| 8. Objetivo del Proyecto:    | Promover la participación inclusiva de la sociedad civil  |
| 9. Descripción del Proyecto: | Se nombrará en sesión de corporación municipal una comisión que ubique o haga un reconocimiento de los vestigios históricos, para luego invitar a antropología e historia y declarar conforme a ley patrimonio histórico. |

El proyecto también comprende la contratación de antropólogo para delimitar la zona y capacitar sobre el manejo de la misma. Se reparará el desvío hacia Opoa, el cual solo es accesible en verano en 4 x 4.

10. Desglose Aproximado del Costo:

- |                            |    |
|----------------------------|----|
| ✓ Delimitación de la zona: | L  |
| ✓ Capacitación             | L. |
| ✓ Compra parcela templo    | L. |
| ✓ Reparación desvío        | L. |
| ✓ Total                    | L. |

- |                             |   |
|-----------------------------|---|
| 11. Financiamiento:         | 80% solicitado; 5% comunidad; 15% municipalidad |
| 12. Organismo Ejecutor:     | CODEM / Municipalidad / Equipo Técnico          |
| 13. Modalidad de Ejecución: |   |

De acuerdo a las políticas y procedimientos concertados con los cooperantes

CONSEJO INTERMUNICIPAL HIGUITO  
CONSEJO DE DESARROLLO MUNICIPAL (CODEM)  
MUNICIPIO DE SAN JUAN DE OPOA

FICHA DE PROYECTO:

1. Objetivo Institucional: Brindando seguridad y participación inclusiva
2. Nombre del Proyecto: Creación de Policía Municipal
3. Costo Total: Lps. 300, 000.00
4. Duración: 1 año
5. Inicio: Enero del 2019.
6. Área Geográfica: Municipio de San Juan de Opoa
7. Origen del Proyecto: Comisión Línea E. # 5 / CODEM
8. Objetivo del Proyecto: Promover la participación inclusiva de la sociedad civil
9. Descripción del Proyecto: Se nombrará en sesión de corporación municipal una comisión que ubique o haga un reconocimiento de los vestigios históricos, para luego invitar a antropología e historia y declarar conforme a ley patrimonio histórico.

El proyecto también comprende la contratación de antropólogo para delimitar la zona y capacitar sobre el manejo de la misma. Se reparará el desvío hacia Opoa, el cual solo es accesible en verano en 4 x 4.

10. Desglose Aproximado del Costo:

- |                            |    |    |
|----------------------------|----|----|
| ✓ Delimitación de la zona: | L  |    |
| ✓ Capacitación             | L. |    |
| ✓ Compra parcela templo    | L. |    |
| ✓ Reparación desvío        |    | L. |
| ✓ Total                    | L. |    |

11. Financiamiento: 80% solicitado; 5% comunidad; 15% municipalidad
12. Organismo Ejecutor: CODEM / Municipalidad / Equipo Técnico
13. Modalidad de Ejecución:

De acuerdo a las políticas y procedimientos concertados con los cooperantes



CONSEJO INTERMUNICIPAL HIGUITO  
CONSEJO DE DESARROLLO MUNICIPAL (CODEM)  
MUNICIPIO DE SAN JUAN DE OPOA

FICHA DE PROYECTO:

1. Objetivo Institucional: Brindando seguridad y participación inclusiva
2. Nombre del Proyecto: Creación de Policía Turística
3. Costo Total: Lps. 250, 000.00
4. Duración: 1 año
5. Inicio: Enero del 2019.
6. Área Geográfica: Municipio de San Juan de Opoa
7. Origen del Proyecto: Comisión Línea E. # 5 / CODEM
8. Objetivo del Proyecto: Promover la participación inclusiva de la sociedad civil
9. Descripción del Proyecto: Se nombrará en sesión de corporación municipal una comisión que ubique o haga un reconocimiento de los vestigios históricos, para luego invitar a antropología e historia y declarar conforme a ley patrimonio histórico.

El proyecto también comprende la contratación de antropólogo para delimitar la zona y capacitar sobre el manejo de la misma. Se reparará el desvío hacia Opoa, el cual solo es accesible en verano en 4 x 4.

10. Desglose Aproximado del Costo:

- |                            |    |
|----------------------------|----|
| ✓ Delimitación de la zona: | L  |
| ✓ Capacitación             | L. |
| ✓ Compra parcela templo    | L. |
| ✓ Reparación desvío        | L. |
| ✓ Total                    | L. |

11. Financiamiento: 80% solicitado; 5% comunidad; 15% municipalidad

12. Organismo Ejecutor: CODEM / Municipalidad / Equipo Técnico

13. Modalidad de Ejecución:

De acuerdo a las políticas y procedimientos concertados con los cooperantes

CONSEJO INTERMUNICIPAL HIGUITO  
CONSEJO DE DESARROLLO MUNICIPAL (CODEM)  
MUNICIPIO DE SAN JUAN DE OPOA

FICHA DE PROYECTO:

1. Objetivo Institucional: Brindando seguridad y participación inclusiva
2. Nombre del Proyecto: Foro de Participación
3. Costo Total: Lps. 120, 000.00
4. Duración: 1 año
5. Inicio: Enero del 2019.
6. Área Geográfica: Municipio de San Juan de Opoa
7. Origen del Proyecto: Comisión Línea E. # 5 / CODEM
8. Objetivo del Proyecto: Promover la participación inclusiva de la sociedad civil
9. Descripción del Proyecto: Se nombrará en sesión de corporación municipal una comisión que ubique o haga un reconocimiento de los vestigios históricos, para luego invitar a antropología e historia y declarar conforme a ley patrimonio histórico.

El proyecto también comprende la contratación de antropólogo para delimitar la zona y capacitar sobre el manejo de la misma. Se reparará el desvío hacia Opoa, el cual solo es accesible en verano en 4 x 4.

10. Desglose Aproximado del Costo:

- |                            |    |    |
|----------------------------|----|----|
| ✓ Delimitación de la zona: | L  |    |
| ✓ Capacitación             | L. |    |
| ✓ Compra parcela templo    | L. |    |
| ✓ Reparación desvío        |    | L. |
| ✓ Total                    | L. |    |

11. Financiamiento: 80% solicitado; 5% comunidad; 15% municipalidad
12. Organismo Ejecutor: CODEM / Municipalidad / Equipo Técnico
13. Modalidad de Ejecución:

De acuerdo a las políticas y procedimientos concertados con los cooperantes

CONSEJO INTERMUNICIPAL HIGUITO  
CONSEJO DE DESARROLLO MUNICIPAL (CODEM)  
MUNICIPIO DE SAN JUAN DE OPOA

FICHA DE PROYECTO:

1. Objetivo Institucional: Priorizando Necesidades para mejorar la calidad de vida de sus habitantes
2. Nombre del Proyecto: Creacion de Fuentes de Trabajo
3. Costo Total: Lps. 500, 000.00
4. Duración: 1 año
5. Inicio: Enero del 2019.
6. Área Geográfica: Municipio de San Juan de Opoa
7. Origen del Proyecto: Comisión Línea E. # 6 / CODEM
8. Objetivo del Proyecto: Priorizar las necesidades para mejorar la calidad de vida de los habitantes
9. Descripción del Proyecto: Se nombrará en sesión de corporación municipal una comisión que ubique o haga un reconocimiento de los vestigios históricos, para luego invitar a antropología e historia y declarar conforme a ley patrimonio histórico.

El proyecto también comprende la contratación de antropólogo para delimitar la zona y capacitar sobre el manejo de la misma. Se reparará el desvío hacia Opoa, el cual solo es accesible en verano en 4 x 4.

10. Desglose Aproximado del Costo:

- ✓ Delimitación de la zona: L
- ✓ Capacitación L.
- ✓ Compra parcela templo L.
- ✓ Reparación desvío L.
- ✓ Total L.

11. Financiamiento: 80% solicitado; 5% comunidad; 15% municipalidad
12. Organismo Ejecutor: CODEM / Municipalidad / Equipo Técnico
13. Modalidad de Ejecución:

De acuerdo a las políticas y procedimientos concertados con los cooperantes

CONSEJO INTERMUNICIPAL HIGUITO  
CONSEJO DE DESARROLLO MUNICIPAL (CODEM)  
MUNICIPIO DE SAN JUAN DE OPOA

FICHA DE PROYECTO:

1. Objetivo Institucional: Priorizando Necesidades para mejorar la calidad de vida de sus habitantes
2. Nombre del Proyecto: Nomenclatura de casas y avenidas
3. Costo Total: Lps. 100, 000.00
4. Duración: 1 año
5. Inicio: Enero del 2019.
6. Área Geográfica: Casco Urbano de San Juan de Opoa
7. Origen del Proyecto: Comisión Línea E. # 6 / CODEM
8. Objetivo del Proyecto: Priorizar las necesidades para mejorar la calidad de vida de los habitantes
9. Descripción del Proyecto: Se nombrará en sesión de corporación municipal una comisión que ubique o haga un reconocimiento de los vestigios históricos, para luego invitar a antropología e historia y declarar conforme a ley patrimonio histórico.

El proyecto también comprende la contratación de antropólogo para delimitar la zona y capacitar sobre el manejo de la misma. Se reparará el desvío hacia Opoa, el cual solo es accesible en verano en 4 x 4.

10. Desglose Aproximado del Costo:

- ✓ Delimitación de la zona: L
- ✓ Capacitación L.
- ✓ Compra parcela templo L.
- ✓ Reparación desvío L.
- ✓ Total L.

11. Financiamiento: 80% solicitado; 5% comunidad; 15% municipalidad

12. Organismo Ejecutor: CODEM / Municipalidad / Equipo Técnico

13. Modalidad de Ejecución:

De acuerdo a las políticas y procedimientos concertados con los cooperantes

CONSEJO INTERMUNICIPAL HIGUITO  
CONSEJO DE DESARROLLO MUNICIPAL (CODEM)  
MUNICIPIO DE SAN JUAN DE OPOA

FICHA DE PROYECTO:

1. Objetivo Institucional: Priorizando Necesidades para mejorar la calidad de vida de sus habitantes
2. Nombre del Proyecto: Gestión de Escuelas de artes y oficioso
3. Costo Total: Lps. 300, 000.00
4. Duración: 1 año
5. Inicio: Enero del 2019.
6. Área Geográfica: Municipio de San Juan de Opoa
7. Origen del Proyecto: Comisión Línea E. # 6 / CODEM
8. Objetivo del Proyecto: Priorizar las necesidades para mejorar la calidad de vida de los habitantes

9. Descripción del Proyecto: Se nombrará en sesión de corporación municipal una comisión que ubique o haga un reconocimiento de los vestigios históricos, para luego invitar a antropología e historia y declarar conforme a ley patrimonio histórico.

El proyecto también comprende la contratación de antropólogo para delimitar la zona y capacitar sobre el manejo de la misma. Se reparará el desvío hacia Opoa, el cual solo es accesible en verano en 4 x 4.

10. Financiamiento: 80% solicitado; 5% comunidad; 15% municipalidad
11. Organismo Ejecutor: CODEM / Municipalidad / Equipo Técnico
12. Modalidad de Ejecución:

De acuerdo a las políticas y procedimientos concertados con los cooperantes

CONSEJO INTERMUNICIPAL HIGUITO  
CONSEJO DE DESARROLLO MUNICIPAL (CODEM)  
MUNICIPIO DE SAN JUAN DE OPOA

FICHA DE PROYECTO:

1. Objetivo Institucional: Priorizando Necesidades para mejorar la calidad de vida de sus habitantes
2. Nombre del Proyecto: Implementacion de mesas ciudadanas en barrios y aldeas
3. Costo Total: Lps. 500, 000.00
4. Duración: 1 año
5. Inicio: Enero del 2019.
6. Área Geográfica: Municipio de San Juan de Opoa
7. Origen del Proyecto: Comisión Línea E. # 6 / CODEM
8. Objetivo del Proyecto: Priorizar las necesidades para mejorar la calidad de vida de los habitantes
9. Descripción del Proyecto: Se nombrará en sesión de corporación municipal una comisión que ubique o haga un reconocimiento de los vestigios históricos, para luego invitar a antropología e historia y declarar conforme a ley patrimonio histórico.

El proyecto también comprende la contratación de antropólogo para delimitar la zona y capacitar sobre el manejo de la misma. Se reparará el desvío hacia Opoa, el cual solo es accesible en verano en 4 x 4.

10. Financiamiento: 80% solicitado; 5% comunidad; 15% municipalidad
11. Organismo Ejecutor: CODEM / Municipalidad / Equipo Técnico
12. Modalidad de Ejecución:







De acuerdo a las políticas y procedimientos concertados con los cooperantes



(F-12)

**Análisis de las Fortalezas y Debilidades por eje temático de intervención territorial**

DEPARTAMENTO Copán MUNICIPIO San Juan de Opoa Fecha aprobación \_\_\_\_/\_\_\_\_/\_\_\_\_ Eje temático: Turismo VARIABLE: Infraestructura










<b>Fortalezas</b>	<b>Debilidades</b>
 Desvio conectado com carretera	 Los acessos a lugares Turísticos como el Teosinte y Laguna em Mal Estado  Basureros-Laguna  Baños Públicos Laguna Negra  Electirificacion Calle y Kioscos  Senderos
<b>Oportunidades</b>	<b>Amenzas</b>
<ul style="list-style-type: none"><li>- USAID-GEMA</li><li>- Comisión de Turismo</li><li>- Municipalidad</li></ul>	<ul style="list-style-type: none"><li>- No hay fondos públicos assignados a prioridades como mantenimiento e infraestructura Laguna el Guayabal</li><li>- Desastre Natural</li></ul>



(F-12)

**Análisis de las Fortalezas y Debilidades por eje temático de intervención territorial**

DEPARTAMENTO Copán MUNICIPIO San Juan de Opoa Fecha aprobación \_\_\_\_/\_\_\_\_/\_\_\_\_ Eje temático: Turismo VARIABLE: Servicios

<b>Fortalezas</b>	<b>Debilidades</b>
<ul style="list-style-type: none"><li> <b>Hostal Monte Verde</b></li><li> Cabañas</li><li> Cesamo</li><li> Auto Hotel</li><li> Centro de capacitación INFHSCO</li><li> Agua Park el Yate</li><li> Cabañas- Salon de Capacitación</li></ul>	<ul style="list-style-type: none"><li> Falta de atención al cliente Montañita</li><li> Reubicación de vendedores de frutas y verduras</li></ul>
<b>Oportunidades</b>	<b>Amenzas</b>
<ul style="list-style-type: none"><li>- <b>Transporte público</b></li><li>- Precios accesibles de hospedaje</li><li>- Alimentación y renta de Centros de relax</li></ul>	

(F-12)

**Análisis de las Fortalezas y Debilidades por eje temático de intervención territorial**

DEPARTAMENTO Copán MUNICIPIO San Juan de Opoa Fecha aprobación \_\_\_\_/\_\_\_\_/\_\_\_\_ Eje temático: Turismo VARIABLE: Atractivos

<b>Fortalezas</b>	<b>Debilidades</b>
<ul style="list-style-type: none"><li>- Propiedades los Escalantes</li><li>- Finca las Merceditas</li><li>- Zona Recreativa el Padre</li><li>- Hostal Monte Verde</li><li>- El Teosinte- Centro Turístico</li><li>- Laguna el Guayabal</li><li>- Artesanias Alejandro</li><li>- Agua Park el Yate</li></ul>	<ul style="list-style-type: none"><li>- No hay señalización em Senderos</li><li>- No hay guias turísticas Locales</li><li>- Falta de inversiones em infraestructura</li><li>- No hay parques infantiles ni en Laguna ni en el casco Urbano</li><li>- No hay un Departamento de Turismo Municipal</li><li>- Oficina Municipal Turística</li><li>- Espacios television-Radiales-</li></ul>
<b>Oportunidades</b>	<b>Amenzas</b>
<ul style="list-style-type: none"><li>- Comisión de Turismo</li><li>- USAID-GEMA</li><li>- Municipalidad</li><li>- El Municipio esta ubicado em la zona turística TURA-LENCA-MAYA em médio de dos Ciudades importantes del Occidente Copán-Lempira</li></ul>	<ul style="list-style-type: none"><li>- Competencia turística com el Municipio de las Flores Lempira</li><li>- No hay presupuesto amplio de parte de las Municipalidad para el rucro Turístico</li></ul>

(F-12)

**Análisis de las Fortalezas y Debilidades por eje temático de intervención territorial**

DEPARTAMENTO Copán MUNICIPIO San Juan de Opoa Fecha aprobación \_\_\_\_/\_\_\_\_/\_\_\_\_ Eje temático: Desarrollo Económico VARIABLE: Producción

<b>Fortalezas</b>	<b>Debilidades</b>
<ul style="list-style-type: none"><li>- Tenencias de Tierra</li><li>- Creacion de un Centro de Acopio de Granos Básicos</li><li>- Capacitacion de Productores</li></ul>	<ul style="list-style-type: none"><li>- No hay sistema de Riego, semillas, fertilizantes</li><li>- Bajos precios em los produtos</li><li>- Falta de técnica em la agricultura</li></ul>
<b>Oportunidades</b>	<b>Amenzas</b>
<ul style="list-style-type: none"><li>- Apoyo de EUROSAN</li><li>- Implementacion de sistema de Riego</li><li>- Acceso al mercado regional</li></ul>	<ul style="list-style-type: none"><li>- <b>Cambio Climático</b></li><li>- Desastre Naturalez</li><li>- Bajos Precios</li></ul>

(F-12)

**Análisis de las Fortalezas y Debilidades por eje temático de intervención territorial**

DEPARTAMENTO Copán MUNICIPIO San Juan de Opoa Fecha aprobación \_\_\_\_/\_\_\_\_/\_\_\_\_ Eje temático: Desarrollo Económico VARIABLE: Distribución

<b>Fortalezas</b>	<b>Debilidades</b>
<ul style="list-style-type: none"><li>- Contamos con una via de Acceso</li><li>- Centro de distribución a Santa Rosa de Copán, Lepaera Lempira</li><li>- Producción em las Comunidades</li></ul>	<ul style="list-style-type: none"><li>- Seguro de Producción parte del gobierno</li><li>- Calles em mal estado</li><li>- No cuenta com um sistema de Riego</li><li>- No cuenta com Energia Eléctrica</li><li>- Sistema de agua potable</li><li>- Telefono Público</li><li>- Cooperativas</li></ul>
<b>Oportunidades</b>	<b>Amenzas</b>
<ul style="list-style-type: none"><li>- <b>Cuenta com una institución como USAID</b></li><li>- Cuenta com institución de Consejo Intermunicipal Higuito</li><li>- Apoyo del Gobierno Local</li></ul>	<ul style="list-style-type: none"><li>- <b>Bajos Precios</b></li><li>- Desastre Natural</li><li>- Plagas em Cultivo de Producción</li></ul>

(F-12)

Análisis de las Fortalezas y Debilidades por eje temático de intervención territorial

DEPARTAMENTO Copán MUNICIPIO San Juan de Opoa Fecha aprobación \_\_\_\_/\_\_\_\_/\_\_\_\_ Eje temático: Educación Cultura y Deporte VARIABLE: Infraestructura

<b>Fortalezas</b>	<b>Debilidades</b>
<ul style="list-style-type: none"><li>- 24 centros legalizados con edificio próprio (18 básicos, 5 privados, 1 médio)</li><li>- 1 terreno legalizado sin construccion prebasica</li></ul>	<ul style="list-style-type: none"><li>- <b>Centros educativos sin edificio</b></li><li>- Centros que necesitan intervencion en su infraestructura</li><li>- Centros educativos que necesitan construccion de aulas, cubículos, cercos perimetrales y Baños</li></ul>
<b>Oportunidades</b>	<b>Amenzas</b>
<ul style="list-style-type: none"><li>- <b>FHIS</b></li><li>- Ministério de Educación</li><li>- ONG'S</li></ul>	<ul style="list-style-type: none"><li>- <b>Fenômenos Naturalez</b></li><li>- Presupuesto insuficiente Municipal</li><li>- Comunidades com Bajos recursos econômicos</li></ul>

(F-12)

**Análisis de las Fortalezas y Debilidades por eje temático de intervención territorial**

DEPARTAMENTO Copán MUNICIPIO San Juan de Opoa Fecha aprobación \_\_\_\_/\_\_\_\_/\_\_\_\_ Eje temático: Educación Cultura y Deporte VARIABLE: Recursos humanos

<b>Fortalezas</b>	<b>Debilidades</b>
<ul style="list-style-type: none"><li>- 47 docentes básicos</li><li>- 13 docentes prebasica</li><li>- 16 docentes media</li><li>- 9 voluntários</li><li>- 2 docentes dirección Municipal</li><li>- 2 sub sede IHER</li><li>- 1 sede Educatodos</li><li>- 17 docentes em centro recurso</li></ul>	<ul style="list-style-type: none"><li>- <b>Falta docentes de acuerdo a materias</b></li><li>- Falta de actualización pedagógica a los docentes</li><li>- Escuelas uni docentes y bidocentes</li><li>- Pago de 4 docentes municipal</li><li>- Retraso de pago APS no funcionales</li></ul>
<b>Oportunidades</b>	<b>Amenzas</b>
<ul style="list-style-type: none"><li>- <b>Secretaria de Educación Municipal</b></li></ul>	<ul style="list-style-type: none"><li>- <b>Bajo presupuesto</b></li><li>- Enfermedades</li><li>- Trabajo infantil</li><li>- Renúncia de docentes de ir a lugares lejanos</li><li>- Salários Bajos</li></ul>

(F-12)

**Análisis de las Fortalezas y Debilidades por eje temático de intervención territorial**

DEPARTAMENTO Copán MUNICIPIO San Juan de Opoa Fecha aprobación \_\_\_\_/\_\_\_\_/\_\_\_\_ Eje temático: Educación Cultura y Deporte VARIABLE: Cobertura

<b>Fortalezas</b>	<b>Debilidades</b>
<ul style="list-style-type: none"><li>- Escuelas em todas las comunidades</li><li>- 19 centros básicos</li><li>- 11 centros prebasica</li><li>- 9 centros Cepreb</li><li>- 1 centro Recurso para la inclusión</li><li>- 2 sub sede HIRER</li></ul>	<ul style="list-style-type: none"><li>- Alumnos que no egresan 3° ciclo</li><li>- Poco aprovechamiento de programas de programas alternativos</li></ul>
<b>Oportunidades</b>	<b>Amenzas</b>
<ul style="list-style-type: none"><li>- COMDE</li><li>- Municipalidad</li><li>- Plan em Honduras</li></ul>	<ul style="list-style-type: none"><li>- Bajo presupuesto</li></ul>

(F-12)

**Análisis de las Fortalezas y Debilidades por eje temático de intervención territorial**

DEPARTAMENTO Copán MUNICIPIO San Juan de Opoa Fecha aprobación \_\_\_\_/\_\_\_\_/\_\_\_\_ Eje temático: Educación Cultura y Deporte VARIABLE: Calidad

<b>Fortalezas</b>	<b>Debilidades</b>
<ul style="list-style-type: none"><li>- Sistema de evaluación y control</li><li>- Supervisión y seguimiento de plan educativo</li><li>- Docentes laborando em Educación</li><li>- Profecionalización de docentes a nivel Universitario</li></ul>	<ul style="list-style-type: none"><li>- Falta de Supervisión</li><li>- Índices de deserción, reprobación y ausentismo</li><li>- Falta de recursos tecnológicos</li><li>- Hacinamiento de Alumnos en las Escuelas y Jardines</li><li>- Incumplimiento de horario de algunos maestros</li><li>- Falta de nombramiento docentes</li><li>- Falta de Vocación de algunos maestros</li><li>- Docentes saturados de alumnos y grados</li></ul>
<b>Oportunidades</b>	<b>Amenzas</b>
<ul style="list-style-type: none"><li>- Merienda Escolar (Granos Básicos)</li><li>- Secretaria de Educación</li><li>- DDEC (UPE)</li><li>- DMU</li></ul>	<ul style="list-style-type: none"><li>- Desactualización de textos</li><li>- No hay suficiente textos</li><li>- Falta de capacitación docentes</li></ul>



(F-12)

Análisis de las Fortalezas y Debilidades por eje temático de intervención territorial

DEPARTAMENTO Copán MUNICIPIO San Juan de Opoa Fecha aprobación \_\_\_\_/\_\_\_\_/\_\_\_\_ Eje temático: Ambiente VARIABLE: Ambiental

<b>Fortalezas</b>	<b>Debilidades</b>
<ul style="list-style-type: none"><li>- Existen varias parcelas de terreno aptas para agricultura y ganaderia</li><li>- Si contamos con Fuente de agua para el consumo</li><li>- Si se cuenta con suelo aptos para cultivos</li><li>- Existencia de 4 Lagunas</li><li>- Existencia de extarias de bosque protegidas</li></ul>	<ul style="list-style-type: none"><li>- No se cuenta con estudio de vegetación</li><li>- No contamos con Apoyo de una institución para poder aprovechar las lagunas que necesitamos</li><li>- No tenemos ninguna Institución que los pueda apoyar para la reforestación</li><li>- Son propiedad privada</li><li>- No contamos con una reforestación</li><li>- No tenemos mercado para distribuirlos</li></ul>
<b>Oportunidades</b>	<b>Amenzas</b>
<ul style="list-style-type: none"><li>- USAID</li><li>- Plan en Honduras</li><li>- Consejo Intermunicipal Higuito</li></ul>	<ul style="list-style-type: none"><li>- Plagas em los bosques</li><li>- Desastres Naturalez</li></ul>

(F-12)

**Análisis de las Fortalezas y Debilidades por eje temático de intervención territorial**

DEPARTAMENTO Copán MUNICIPIO San Juan de Opoa Fecha aprobación \_\_\_\_/\_\_\_\_/\_\_\_\_ Eje temático: Salud VARIABLE: Recursos Humanos

<b>Fortalezas</b>	<b>Debilidades</b>
<ul style="list-style-type: none"><li>- Existen dos promotores de salud</li><li>- Se cuenta con dos médicos de servicio social</li><li>- Se cuenta con personal de enfermería capacitado</li><li>- Se cuenta con personal de Apoyo en la farmacias</li></ul>	<ul style="list-style-type: none"><li>- No se cuenta con técnico de laboratorio</li><li>- No hay personal para atención psicológica</li><li>- La UAPS solo cuenta con dos médicos en servicio social por tal razón les toca rotarce una vez al año esto impede y debilita el proceso de atención</li><li>- Com base en el INMNDS la demanda de personal no coincide con los que tenemos</li></ul>
<b>Oportunidades</b>	<b>Amenzas</b>
<ul style="list-style-type: none"><li>- Cruz Roja</li><li>- Opción de contratar mas personal en las diferentes áreas que hacen falta por parte de la secretaria de salud</li><li>- Preparación de personal existente por parte de organizaciones existentes en la región</li></ul>	<ul style="list-style-type: none"><li>- Com el NMNDS no funcionaria con los recursos que hay</li><li>- Es probable que el Municipio en algún tiempo quede sin medico por rotación de médicos sociales</li></ul>

(F-12)

Análisis de las Fortalezas y Debilidades por eje temático de intervención territorial

DEPARTAMENTO Copán MUNICIPIO San Juan de Opoa Fecha aprobación \_\_\_\_ / \_\_\_\_ / \_\_\_\_ Eje temático: Salud VARIABLE: Infraestructura

<b>Fortalezas</b>	<b>Debilidades</b>
<ul style="list-style-type: none"><li>- Se cuenta con una instalación adecuada en la UAPS de San Juan de Opoa, Copán</li><li>- Se cuenta con apollo de ONG'S para reparación o instalación</li></ul>	<ul style="list-style-type: none"><li>- UAPS del limón em condiciones inadecuadas</li><li>- Baños em mal estado</li><li>- Techo de la instalación em mal estado (el Limón)</li><li>- Hace falta um cubículo para instalación de laboratorio</li></ul>
<b>Oportunidades</b>	<b>Amenzas</b>
<ul style="list-style-type: none"><li>- Apollo de Region de Salud #5</li><li>- Apollo de SNAA</li><li>- Apollo de Ministerio de Salud</li><li>- Apollo de la Alcaldía Municipal</li></ul>	<ul style="list-style-type: none"><li>- Derrumbamiento de edificio por catástrofes Naturales o provocadas</li><li>- Insuficiencia de fondos de las Instituciones que apollan</li></ul>

(F-12)

Análisis de las Fortalezas y Debilidades por eje temático de intervención territorial

DEPARTAMENTO Copán MUNICIPIO San Juan de Opoa Fecha aprobación \_\_\_\_ / \_\_\_\_ / \_\_\_\_ Eje temático: Salud VARIABLE: Cobertura

<b>Fortalezas</b>	<b>Debilidades</b>
<ul style="list-style-type: none"><li>- Comunidades com fácil Acceso</li><li>- Respuesta medica a toda la población que assiste a los centros de salud</li><li>- Entrega de paquetes básico em las comunidades postergadas</li><li>- UAPS em la Comunidad del Limón presta servicios a las personas em distintas comunidades</li><li>- Realización de campaña de saneamento Básico em las diferentes comunidades</li></ul>	<ul style="list-style-type: none"><li>- Falta de consciencia em la población para acceder a los servicios de salud</li><li>- No se cuenta con los insumos básicos que la poblacion necessita</li><li>- Mitos culturales em la población</li><li>- Poca notificación o denuncias de la población em problemas de saneamento a la oficinas de riesgos sanitários</li></ul>
<b>Oportunidades</b>	<b>Amenzas</b>
<ul style="list-style-type: none"><li>- Acceso a los servicios de salud a la población que no tiene recursos ni como asistir a las unidades de salud</li><li>- Estar mas de serca com la población</li><li>- Adquirir experiència del campo de personal</li></ul>	<ul style="list-style-type: none"><li>- Para la jornada se dificulta el Trabajo por la posición geográfica de las comunidades</li><li>- Estamos expuestos a los partos em casa</li></ul>

(F-12)

Análisis de las Fortalezas y Debilidades por eje temático de intervención territorial

DEPARTAMENTO Copán MUNICIPIO San Juan de Opoa Fecha aprobación \_\_\_\_ / \_\_\_\_ / \_\_\_\_ Eje temático: Salud VARIABLE: Logística

<b>Fortalezas</b>	<b>Debilidades</b>
<ul style="list-style-type: none"><li>- La UAPS de San Juan de Opoa, Copán cuenta com Impresora y Computadora</li><li>- La UAPS cuenta con apollo de la Municipalidad</li><li>- La UAPS cuenta con una motocicleta para atividades de Riesgo Sanitário</li></ul>	<ul style="list-style-type: none"><li>- No se cuenta com um vehiculo próprio para trasladar a la Comunidad</li><li>- Region de Salud #5 no dota todo los insumos necessários</li><li>- Poco apollo por otras organizaciones em cuanto a logística</li></ul>
<b>Oportunidades</b>	<b>Amenzas</b>
<ul style="list-style-type: none"><li>- Dotación y equipo medico y mejoraiento de los mismos</li><li>- Organizaciones interesadas em el apollo de salud del Municipio</li><li>- Dotación de medicamento em los centros de salud</li><li>- Dotación de equipo de servicios</li></ul>	<ul style="list-style-type: none"><li>- Problemas al momento de trasladar um paciente al hospital</li><li>- Probabilidades de tener nu parto um vehiculo para trasladarlo</li><li>- Poco interes por mejor algunas instalaciones de los Centros de Salud</li></ul>



## MUNICIPALIDAD DE SAN JUAN DE OPOA, COPÁN

[Munisajuandeopoacopan@gmail.com](mailto:Munisajuandeopoacopan@gmail.com)

