

M
RUBEN BEJARANO



Sim. 15/07/23

Acta No 715

Reunidos el día Sábado 15 de julio del año 2023, en el local que ocupa la Sala de Juntas de la Alcaldía Municipal para celebración de Sesión de Corporación Municipal, presidida por el Sr. Alcalde Municipal Ing. Rumbaldo Bejarano Rodriguez, Vice Alcalde Lic. Sara Dominga Garcia,





ante la Presencia de los Señores Regidores: Patricia Elicenia Pérez Hector Francisco Bonilla con excusa por encontrarse en otro evento Municipal, Jose Raphael Rodríguez Bejarano, Claudia Lizeth Martínez Aguilar, Santos Anastasia Reyes, Tito Jovel Gutiérrez Arriago, Anibal Pérez, Sandra Jaikelin Manueles Pérez y ante la suscrita Secretario Municipal se Procedió a desarrollar la siguiente agenda:

- 1- Oración al Dios
- 2- Comprobación del Quórum
- 3- Apertura de la Sesión
- 4- Lectura, discusión y aprobación de la agenda
- 5- Lectura, discusión y aprobación de acta anterior
- 6- Lectura de correspondencia
- 7- Informe del Sr. Alcalde Mpal
- 8- Informe de los Señores Regidores
- 9- Acuerdos y Resoluciones
- 10- Cierre de la Sesión

La Sesión dió inicio a las 8:28am con la oración a Dios, luego el Sr. Alcalde comprobó el Quórum habiendo Quórum dió por abierta la Sesión 4. El Sr. Alcalde Municipal dió lectura a la propuesta de agenda la cual fue aprobada sin ninguna modificación. 5. Luego la Secretario Municipal dió lectura a la acta anterior, discutida ampliamente fue aprobada 6. Lectura de correspondencia - Se dió lectura a: Petición Presentada por la Sra. Magdalena García Vecina de la Comunidad de



la Soledad en Condición de Propietaria, con el debido respeto comparezca ante esta Corporación Municipal a solicitar se me resuelva ó se me dé una pronta respuesta sobre el conflicto de tierra ubicado en la Comunidad de la Soledad de esta misma jurisdicción, así mismo se nos aclare si dicha Corporación Municipal tiene la potestad de resolverme dicho conflicto o si no esta dentro de su competencia... Se dió lectura a solicitud presentada por Sandra Celina Pérez Méndez, dirigido al Sr. Alcalde Municipal. En el presente documento le solicito la aprobación de los informes financieros del segundo trimestre 2023, en sesión de Corporación para luego presentarlos ante los entes solicitantes y así estar al día con la información para el desembolso de las transferencias.

- ① Informe de Rendición GL del segundo trimestre (a solicitud de la Secretaría de Gobernación Justicia y descentralización y Tribunal Superior de Cuentas)
- ② Informe de avance físico y financiero del gasto ejecutado (a solicitud de la Secretaría de Gobernación Justicia y Descentralización)
- ③ Informe de relación de personal al segundo trimestre (a solicitud de la Secretaría de finanzas)
- ④ Informe de inversión real al segundo trimestre (a solicitud de la Secretaría de finanzas)
- ⑤ Informe de ejecución en coherencia con el PIMA y el PDM al segundo





Trimestre: 7 - Informe del Sr. Alcalde
El Sr. Alcalde Ingo Rumaldo Bejarano informó que asistió a reunión de transparencia y lucha contra la corrupción, ellos pretenden crear un Departamento Municipal de la Modernización para la utilización de la Administración Pública, es un tema muy importante que permite brindar información a través de una normativa para los Procedimientos legales de las Municipalidades. ellos vendrán a socializarlo a nivel de Corporación.

- Informó que fue a Yashé con la Comisión Municipal a petición de la JAAP de la Comunidad de Semane, ya que la Comunidad de Yashé exige un proyecto de agua para 80 familias. Pero se les explicó que no hay capacidad de parte de Semane para apoyar en un proyecto de agua. Un técnico de la Municipalidad va ir hacer la inspección. La Comunidad de Yashé se va reunir en asamblea para que nos den una respuesta.

- Informó que fuimos a Pericón para verificar el lugar donde se va construir la cancha en la escuela Cristóbal Meza Portillo. ellos cuentan con dominio pleno y en vista que no hay más espacio debe construirse ahí.

- Informó que se realizó el lanzamiento del Proyecto integral de Desarrollo rural y Productividad Pro Occidente en beneficio de 88 Municipios del Comandor Seco de Honduras. La iniciativa





Señal ejecutado por la SAG gracias al financiamiento de la Cooperación Española y el BID. - Informo que ese día le dieron una noticia muy importante el Sr. Francisco Tomás representante de la Agencia Andaluza de Cooperación Internacional para el Desarrollo (AAID). le informo que hicieron una solicitud a fondos del agua a través de la Mancomunidad MANCOMUNIDAD - de la cual nos apoyarán con 4 millones de Euros a beneficio de las 6 Alcaldías que pertenecen a la Mancomunidad, en el caso de Yamaranguila son 2 proyectos ① 2 proyectos de alcantarillado y Planta de tratamiento. Esperamos se haga efectivo el próximo año. Aparte de eso se firmo Convenio con ODE en el tema de patrimonio cultural del territorio con el fin de coordinar con estos proyectos. - Informo que se reunió con el Ing. Edgardo Aosta del fondo cafetero para comenzar reparación en Amayanes, después Forvenir Oloas y Aradís - El Sr. Alcalde informo que recibió Comisión del Patronato de Maneadero por tema de una fuente de agua que no es por compra venta si no por uso de un porcentaje de 2% que pagaban a la familia Lorenzo del agua que llevaban a Maneadero, resulta que dicen que el Alcalde de Intibucá les exigió porque el caudal había bajado. Donde les respondi que no sabía que llevaban agua de Yamaranguila y desconoce acuerdos





mas vamos a reunir con la familia de San Miguel para buscar solución al problema. Informó que se reunió con representantes de Barrio San Carlos, donde les explique las razones porque no quitamos las Cadenas ellos propusieron señalizar y se organizaron para hacer las consultas en la Esperanza pero les dijeron que esos trámites se hacen en Tequigalpa. Por lo tanto se enviará solicitud al IHAH para continuar con la definición del caso histórico del Municipio, basado en el Plan de Desarrollo Municipal y Ley de Patrimonio Cultural. - incluyendo plano de diseño del circuito peatonal.

El Sr. Alcalde se refirió a la delimitación entre los Municipios de Yamaranguila y la Esperanza donde propuso promover una reunión con la Corporación Municipal de la Esperanza y Yamaranguila para definir jurisdicción. 8. Informe de los Señores Regidores. La Lic. Sara Domingo García Informó que el 3 de julio 2023 asistió a Sesión de Corporación. El 4 de julio se reunió con la Lic. Esmeralda Flores y el Ing. Nelson Gamero para coordinar actividades previo al lanzamiento del proyecto Pro Occidente. El 5 de julio 2023 se reunió con Sarai Reyes de DINAMICA la reunión fue muy preocupante porque hay fondos para levantamiento de una fase de información de patrimonio cultural de los Municipios de Intibá





La Esperanza y Yamaranguila. es preo-
cupante porque ya habían pensado en
Contratar a FUNIDE para dar la Consulto-
ría. Sugerimos que esos fondos se
trasladen a las Alcaldías para hacer la
Contratación de una persona del Munici-
pio que conozca de Historia, cultura y
Patrimonio. El 18 de julio a las 2:00p-
se realizará reunión con Swahí Reyes
para definir como se va realizar el le-
vantamiento de la información. - Los días
10 y 11 de julio 2023 se realizó el
Proceso de evaluación con los emplea-
dos. aún faltan 3 departamentos.
- El 14 de julio 2023 Lanzamiento Pro-
Occidente - El 15 de julio 2023 Sesión
de Corporación. Patricia Elcencio
Pérez informó que el 3 de julio asistió
a Sesión de Corporación - 10 y 11 de
julio acompañó la comisión evalua-
dora de los técnicos Municipales
12 de julio 2023 - acompañó comisión
Municipal en Yaxhe y Pericón.
- El 13 de julio 2023. Revisó solitu-
des de Dominio pleno. 14 de julio
2023 - Participó en el Lanzamiento Pro-
Occidente - 15 de julio Sesión de
Corporación. - Raphael Rodríguez
Bejarano informó que el 3/7/2023
Asistió a Sesión de Corporación. El
12/7/2023 - Acompañó Comisión Municipal
a Yaxhe y Pericón - El 13/7/2023
Revisó ^{solu} Dominios Plenos - El 15/7/2023
Asistió a Sesión de Corporación.
Claudia Lizeth Martínez Aguilar Infor-
mó que el 3/7/2023 Asistió a Sesión





de Corporación - 10 y 11 julio 2023
Evaluación de empleados - 12 julio
acompañó Comisión Municipal a Yashu
y Pericón 13/7/2023 Revisó Solicitu-
tudes de Dominio Pleno. 14/7/2023
participó en Lanzamiento Pro occidente
15/7/2023 - Sesión de Corporación.
Santos Anastasia Reyes informó
3/7/2023 Sesión de Corporación
12/7/2023 Acompañó Comisión Muni-
cipal en Yashu y Pericón.
13/7/2023 Revisión Solicitudes de do-
minio pleno 15/7/2023 Sesión de Cor-
poración. Anibal Aguilar Pérez informó
el 3/7/2023 - asistió a sesión de Corp-
ración 7/7/2023 - Dió acompañamiento
a convenio de Proyecto estufas mejo-
radas en Portillo del Norte.
12/7/2023 Acompañó Comisión Municipal
en las Comunidades de Yashu y Pericón
13/7/2023 - Revisó Solicitudes de domi-
nios plenos 15/7/2023 - Asistió a Sesión
de Corporación. Sandra Yanelin Ma-
nueles Pérez informó que el 3/7/2023
asistió a Sesión de Corporación
14/7/2023 - Asistió a evento del lan-
zamiento del Proyecto Pro occidente
15/7/2023 - Asistió a Sesión de Corp-
ración. El 13 de julio año 2023
la Comisión Municipal integrada por:
Patricia Elicenia Pérez, Raphael Rodri-
guez Bejarano, Claudia Lizeth Martínez,
Santos Anastasia Reyes, Anibal Aguilar
Tito Jovel Gutiérrez y Sandra Yanelin
Manueles revisaron Solicitudes de
Dominio Pleno. ① Solicitud a nombre



de: Marbin Iban Hernández Arriaga, terreno ubicado en Barrio Buenos Aires, Yamaranguila, con sus colindancias: al norte: Colinda con Marbin Iban Hernández Arriaga al sur: Colinda con Angela flores, al este Colinda con Liliana Hernández Arriaga, al oeste colinda con Laura Yamileth Hernández Arriaga. observación: Se revisó el expediente pero no se dió por aprobado por no hacerse presente el Patronato.

② Solicitud a nombre de Jose Noé Bejarano Rodriguez terreno ubicado en Cerro. Colindancias al norte colinda con Luis Cedillo al sur. con Natividad Rodriguez, al este con Nicomedes Rodriguez Calle de por medio, al oeste con Wilfredo Vásquez observación: Se revisó el expediente pero no se dió por aprobado por no hacerse presente el Patronato.

③ Se dió lectura a solicitud presentada por Juan Alexander Bejarano Reyes, terreno ubicado en Barrio San Buena Ventura, Colindancias al norte: Colinda con Elvin Oberiel Sánchez, al sur: con Carlos Antonio Reyes Calle de por medio, al este con Adela Antonia Sánchez, al oeste con calle que conduce a la escuela vida Abundante. observación: Se revisó el expediente pero no se aprobó por no hacerse presente el Patronato.

④ Se dió lectura a solicitud a nombre de Marco Antonio Arriaga Milla, terreno ubicado en Barrio Las Crucitas. Colindancias al norte: Colinda con Elsy Noemy Rodriguez Bejarano, al sur: Marco Antonio




Arriaga, al este con Ancin Espinoza al oeste: con calle que conduce a la zona baja. observación: La solicitud no se aprobó por lo siguiente:

- 1- NO presenta constancia del comité de mesa de Seguridad Ciudadana del Barrio La Cruzita, según los requisitos de dominio pleno N° 10
- 2- Presentado este requisito se someterá nuevamente a revisión el expediente N° 19
- 3- La Constancia de tenencia de tierra deberá ser firmada por el Patronato de Barrio La Cruzita.

5- Se dió lectura a solicitud a nombre de Victor Manuel Valdivieso terreno ubicado en Quebrada de Lajas. Colindancias al norte: con Luis Adolfo Lemuz Bautista, al sur: colinda con Jose Gualberto Bautista, al este con Jose Gualberto Bautista al oeste con Luis Adolfo Lemuz Bautista. 1. El Sr. Victor Valdivieso deberá presentar la copia de Conseción otorgada al Sr. Jose Gualberto Bautista en el año 1990 a 1994 como antecedente de compra venta que hace el Sr. Victor Valdivieso. 2- De igual manera hacemos del conocimiento que el solicitante presenta un documento de posesión informal que carece de auténtico y testigos que dan fe de su posesión. 3- En visto de lo cual no procede por falta de los requisitos que se detallaron anteriormente y amparado en informe anterior realizado en fecha 12 de agosto del año 2022. 4- Si el solici-





ante presenta los requisitos anterior-
mente expuesto se procederá a apro-
bar la solicitud bajo el expediente # 11

5- Deberá de actualizar el expediente en
base a requisitos del año 2023.

⑥ Se dió lectura a: Solicitud a nombre
de Jose Macario Reyes. terreno ubi-
cado en Barrio Quebrada de Lajas.
Colindancias al norte: Colinda con José
Carlos Reyes y Efraín García, al sur:
Herederos Hernández Lorenzo, al este:
Jose Miguel Reyes y Antonio Reyes
al Oeste: Jose Macario Reyes.

observación: Al momento de las medi-
das del terreno invitar al Patronato
para acordar con los dueños calles de
acceso.

⑦ Solicitud a nombre de Es-
tela Marina Pérez Gómez terreno
Ubicado en: Quebrada de Lajas.

Colindancias: al norte colinda con Ju-
na Jasmin Duarte y Mery Perdomo A-
rriaga, al sur: con Marina Gómez, al
Este: Marina Gómez, al oeste con
Propiedad de Margarito Aracely Flores
y Propiedad de Basilio Reyes.

observación: Procede legalmente ante aver-
dos alcanzados en Dirección de Justicia.

⑧ Solicitud a nombre de Jose Carlos
Reyes terreno ubicado en Quebrada
de Lajas. Colindancias al norte con
Arnulfo Hernández, al sur. Jose Macario
Reyes y Efraín García al este. Jose Jac-
quín Reyes y Efraín García, al oeste:

David Bejarano calle de por medio Julián
Reyes. observación: Procede sin ningún
inconveniente. Al momento de medir





el terreno debe convocar al patronato para acordar calle de acceso.

9- Solicitudo a nombre de: Mariana Mercedes Reyes, terreno ubicado en B- Quebrada de Lajas. Colindancias: al norte: colinda con Propiedad de Efraim Garcia, al sur: con Arnulfo Hernández al este con Propiedad de Macaño Reyes al Oeste con Propiedad de Mo. Victoriano Reyes. Observación: Procede, al momento de medir el terreno convocar el Patronato para acordar con dueños calle de acceso.

10 Solicitudo a nombre de Duanis Adai Fuentes Cruz terreno ubicado en Anayanes. Colindancias: al norte: Camino real de por medio con Propiedad del Sr. Marco Pérez al sur. Colinda con el Sr. Miguel Gómez al este colinda con Jesus López Gómez dicho terreno tiene como límite al este con fuente de agua, línea recta hacia la quebrada barajamba al oeste: Sr. Tomás Gómez.

Observación: el terreno está en litigio con la Sra. Lelis Leticia Flores por tanto la solicitudo no procede - Conocemos en el Departamento de Catastro existe una impugnación de la Señora Viviano Pérez en contra de la Señora Lelis Leticia Pérez Flores, donde damos a bien en manifestar como Corporación mientras no exista reconciliación entre ambas partes.

11 Solicitudo a nombre de Agustín Gutiérrez Hernández terreno ubicado en Hortencias. Colindancias:





al norte: Jesus Gutierrez Hernández, al sur:
con Elmer Alexander Baco, al este:
con Catalina Garcia Vásquez, al oeste: con
Fausto Gutierrez Hernández. observación.

El Sr. Agustín Gutierrez (solicitante) debe
solicitar por escrito a Dirección de Justicia
una copia del acta en donde se cerró
el caso en litigio del terreno y adjuntar-
lo al expediente de la solicitud de do-
minio pleno, completar el llenado de la
constancia de tenencia de tierra, no pue-
den quedar espacios en blanco, terminar
de llenar la solicitud de dominio pleno

También se encuentran espacios en blanco,
se recomienda al Departamento de Ca-
tastro mientras no cumpla con estos
requisitos no se procede. (12) Solicitud
a nombre de Jesus Gutierrez Hernández
terreno ubicado en Hortencias. Colindan-
cias al norte: con Concepción Lemuz y
Efraín Hernández Sánchez al sur: con
Agustín Gutierrez Hernández, al este: cam-
po de fútbol, al oeste: con Efraín
Hernández Sánchez calle de por medio.

observación: Para que proceda debe
solicitar en Dirección de Justicia
acta donde reza que las tierras ya
no están en conflicto y anexar al
expediente. También agregar antece-
dentes y conducta extendida por el
Patronato y llenar espacios que están
en blanco. (13) Solicitud a nombre de

Fausto Gutierrez Hernández terreno ubicado
en Hortencias. Colindancias. al norte:
con Efraín Hernández Sánchez, al sur:
con Elmer Alexander Baco al este:





con el Sr. Agustín Gutiérrez Hernández al oeste; con la Sra. Ersilia López y Remigia Sánchez. Observación:

Como Comisión recomendamos que el solicitante Fausto Gutiérrez solicite por escrito al Departamento de Justicia Municipal el punto de acta donde se viene el caso de litigio por esta propiedad, solicitar al patronato la Constancia de Conducta firmada y sellada por Patronato y mesa de seguridad ciudadana esto en cumplimiento a requisito y acuerdo # 10 de los requisitos para dominio Pleno, se solicita al Departamento de Catastro mientras el solicitante no cumple con las recomendaciones de la Comisión en base a los acuerdos no proceda ningún trámite.

(14) Solicitud a nombre de María Refrenda Bautista Visquez terreno ubicado en la Comunidad de Yashé. Colindancias al norte colinda con María Cristina Bautista, al sur; con Liza Eusebia Orellana, al este; con María Cristina Bautista, al oeste; con propiedad de María Cristina Bautista

observación: Procede mientras actualice llenado de colindancias y tenencia de tierra.

(15) Solicitud a nombre de María Segunda Rodríguez en representación de la ermita Católica Señor de Esquipulas. terreno ubicado en Obispo Colindancias: al norte con predio Comunal al sur: calle, al este: Predio Red ITC al oeste: calle 5 metros. Observación Revisada la solicitud se comprobó.

que existe una Constancia que la Corporación en el año 2015 aprobó una Solicitud enviada a la Corporación por el Sr. Bory Hermes Bautista Ariago en ese tiempo el jefe de Catastro era Kelvin Nicolas Pérez Manueles.



Representante del Consejo de Aldea en la actualidad es la Señora Segundo Rodríguez, existe certificación del Consejo de Aldea firmada y sellada, el Patronato aprobó la Solicitud según acta 73.

Analizada la Solicitud se concluyó que se aprueba la Solicitud. (16) solicitud a nombre de María Virginia Vásquez Rodríguez terreno ubicado en San Isidro el Cerrón. Colindancias: al norte: Carlos Porfillo (calle de por medio), al sur: con José Severo Vásquez, al este: con Florinda Vásquez Mejía y Quintín Vásquez al oeste: con Zenón Vásquez Rodríguez.

Observación: Procede mientras actualice Solicitud y colindancias que coincidan con el documento (colindantes).

Nota: Revisar acuerdo 2020, sobre Permiso y firma de servidumbres para el acceso de la calle a familias que viven en el mismo lugar, al momento de medir el terreno invitar a Patronato y auxiliares y familias. (17) solicitud a nombre de

Juana Vasquez Sánchez terreno ubicado en la Comunidad de Semane.

Colindancias: al norte Cerco de alambre Propiedad Saturnino Márquez al sur: Cerco de alambre Propiedad de Simón Vásquez al este: Cerco de alambre Magdalena





189
tenoz y Roger Sánchez. al oeste:
Cercos de alambre calle de por
medio y Mario Remo Vázquez. observa-
ción: Procede Siempre y Cuando
se subsane los requisitos siguientes:
La Solicitud de dominio pleno no con-
cuerda con el documento en el re-
quisito # 12 - La Constancia de Colin-
dantes no se encuentran dos # de
identidad de 2 colindantes, Requisito
11 la Constancia de tenencia de
tierra no fue aprobado y socializado
en Asamblea Comunitaria, ingresar
a la Constancia el punto de acta
del Patronato por lo tanto se reco-
mienda que mientras no se cumpla
con el orden de los documentos
o requisitos antes mencionados no
se continúe ningún trámite al igual
que la Constancia de Conducta.

(18) Solicitud a nombre de Carlos Flo-
rencio Ariaga Aguilar terreno ubicado
en Pericón. Colindancias al norte:
Con Martín Gaytán, al sur: Juan
Díaz Díaz, al este: Daniel Sorto
al oeste: Rivi Esmeralda Hernández.

Observación: Procede ya que reúne todos
los requisitos. (19) Solicitud a nombre
de Julio Cesar Reyes Reyes terreno ubi-
cado en San fernando yamaranguila
Colindancias: al norte Claudio Domínguez
al sur: Víctor Domínguez, al este Clau-
dio Domínguez, al oeste: Danny Audiel
Reyes Hernández y Julio Cesar Reyes.
observación: Procede. (20) Solicitud a
nombre de Roberto Abad Juárez terre-





no ubicado en obras, Colindancias
al norte: Maria Josefina Sánchez
al sur: Ilda Orellana Gómez
al Este: Maria Josefina Sánchez
al Oeste: Ilda Orellana Gómez, Jose Leonel
Gómez, Sergio Marina Gómez.

Observación: Procede

(21) solicitud a nombre de Roberto
Abad Juárez Bonilla terreno ubicado
en obras. Colindancias al norte: Roberto
Abad Juárez Bonilla, al sur: Sergio Ma-
rina Gómez, al este: Maria Josefina
Sánchez, Roberto Abad Juárez Bonilla
al oeste: Sergio Marina Gómez.

Observación: Procede. (9) Acuerdos
y Resoluciones. Discutida amplia-
mente la agenda a desarrollar la Ho-
norable Corporación Municipal acordó:
Que la petición sobre conflicto de
tierra presentada por la Sra. Magdale-
na García vecina de la Comunidad de
la Soledad pase a otra instancia legal.

- La Honorable Corporación Municipal acordó:
Ratificar el acuerdo que en los casos
donde no hay Patronatos organizados
el Director de Justicia Municipal ex-
tenderá constancia de conducta para
trámite de solicitud de dominio pleno
excepto en caso que hayan problemas más
extremos. - La Honorable Corporación Mu-
nicipal acordó: Girar instrucciones a los
Departamentos de Catastro y Justicia
Municipal que todos los vecinos del
caso urbano que construyan sin res-
petar los requisitos establecidos según
acuerdo Municipal, a futuro que se






ejewten Proyectos de Desarrollo comunitario se van a demoler sin derecho a reclamo por incumplimiento.

- La Honorable Corporación Municipal acordó: Responder al Patronato Pro-mejoramiento Comunal y Director de la Escuela Cristobal Meza partillo de la Comunidad de Pericon que se autorizo la construcción de la Cancha que Solicitaron dando cumplimiento al dictamen de la Unidad Municipal UMA.
- La Honorable Corporación Municipal acordó: Enviar solicitud a la Comisaría Departamental de policía para iniciar los trámites de Señalización en el Municipio de Yamaranguila bajo enfoque de Ordenamiento Territorial.
- La Honorable Corporación Municipal acordó: Retomar el acuerdo de gira a la Comunidad de Las Mesas por invasión de tierra en propiedad de los señores: Oswaldo Vasquez y Andoni Vásquez. fecha 19/7/23 hora: 9:00am.
- La Honorable Corporación Municipal acordó: Revisar con el técnico de Catastro el terreno de la Cancha en Antigua CEASY para probable construcción de estadio olimpico con el propietario vecino David Aguilar.
- La Honorable Corporación Municipal acordó: enviar una petición a la Corporación Municipal de la Esperanza para generar reunión con el objetivo de revisar los límites territoriales entre los Municipios de Intibucá y Yamaranguila.
- La Honorable Corporación Municipal acordó: Instruir al Director de Justicia Municipal para



12:15 pm



que proceda a intervenir las cantinas del Municipio de Yamaranguila principalmente en las Comunidades de Poderhir

Oboas y sector de la balastera en Semano.

- La Honorable Corporación Municipal acordó: Realizar Sesión de Corporación el día martes primero de agosto año 2023.

- La Honorable Corporación Municipal acordó: Realizar ajuste de libreta por L. 400,000.00 para pago de Salarios, Dietas, Jornales, Caja chica, ayudas sociales, personal de contrato del mes de junio de la libreta 11-20 a la 11-10 por atraso de la transferencia de los meses de abril, Mayo y Junio, al recibir la transferencia se realizará la devolución de este ajuste.

- La Honorable Corporación Municipal acordó: presentar la Solicitud de la Propuesta técnica al Instituto Hondureño de Antropología para continuar con la definición del Casco histórico del Municipio basado en el Plan de Desarrollo Municipal y ley del patrimonio cultural.

- La Honorable Corporación Municipal discutió y aprobó el informe de rendición de cuentas GL acumulada de las 14 formas del periodo 01 de enero al 30 de junio 2023.

Saldo inicial del periodo	L. 9,006,452.38
Ingresos recaudados	L. 10,059,970.71
Mas ingreso extrapresupuestario	
(retención del 12.5% ISR)	L. 66,638.82
Total disponible	L. 19,133,061.91
Total gastos ejecutados	L. 8,744,645.16
Menos pagos extrapresupuestario (retención)	





del 12.5%, ISR L. 66, 638-82

Recurso de balance para el siguiente trimestre L. 10,321,777.93

La Honorable Corporación Municipal discutió y aprobó el informe de avance físico y financiero de Proyectos y del gasto ejecutado del periodo del 01 de abril al 30 de junio

2023. - Saldo inicial del periodo L. 8,915,943.38

- Ingresos recaudados L. 10,140,479.76

- Total disponible L. 19,056,423.09

- Total gastos ejecutados L. 8,744,645.16

- Recurso de balance para el siguiente trimestre L. 10,311,777.93

Aclaramos la diferencia entre el informe de rendición al e informe de Proyectos de L. 10,000.00 se debe al error en libros de sistema GAMU por la anulación de un expediente de Caja chica de periodos anteriores, aclaramos se esta corrigiendo actualmente. No habiendo más de que tratar se dió por cerrada la Sesión. Siendo las 12:15 pm.


[Signature] Regidor #6
JOSAYL CUBERES

[Signature]
Sandra Yvelin Morales
Regidor #8

[Signature] Alcalde
FRANCISCO

[Signature]
Regidor #1

[Signature]
Regidor #4



[Signature]
Regidor #5

[Signature]
Rafael Rodríguez
#3

[Signature]
Reyna Aréllano