



ALCALDÍA MUNICIPAL DE CANTARRANAS

Teléfonos: 2769-0207 / 2769-0239
Correo Electrónico: alcaldiacantarranas@gmail.com



Cantarranas, 09 de mayo del 2023


Estimada: Anyi Estephany Sanders Henríquez

Oficial de Información Pública

Su Oficina

Estima Estephany espero tenga un bonito día en sus labores diarias, después de este corto saludo decirle que en el **Oficio No. 363-2023 OIP-MC** de la ley de Transparencia y Acceso de la Información Pública y su Reglamento Y Acta **No. 77-2017**, hay 4 dominios plenos correspondiente al mes de **abril del 2023**.

1. **CLAUDIA INDALECIA SOSA**
2. **FERNANDO REYES CARCAMO**
3. **CUERPO DE BOMBEROS DE HONDURAS**
4. **INSTITUTO HONDUREÑO PARA LA PREVENCIÓN DEL ALCOHOLISMO, DROGADICCIÓN Y FARMACO DEPENDENCIA (IHADFA)**



ROBERTO ALEXANDER MURILLO

JEFE DE CATASTRO

¡Seguimos Cumpliendo Porque **Cantarranas**, Si Vale la Pena!!!



ALCALDÍA MUNICIPAL DE CANTARRANAS

Teléfonos: 2769-0207 / 2769-0239

Correo Electrónico: alcaldiacantarranas@gmail.com



CERTIFICACION DE DOMINIO PLENO

La Infrascrita Secretaría Municipal y encargada del Registro que obra en el Archivo de esta Alcaldía **CERTIFICA** : Que a folios 632-677 del tomo 48 del Libro de Actas Municipales correspondiente al año 2021-2023, se encuentra el preámbulo y punto de acta que literalmente dice: **Acta No. 6-2023** .- Sesión ordinaria celebrada por la Corporación Municipal de Cantarranas, F.M., al primer día del mes de abril año dos mil veintitrés, en su salón de sesiones. Preside el Sr. Alcalde Municipal Ing. Marco Antonio Guzmán Zelaya, contando con la presencia de los Regidores por su orden: 1º. Sra. Evelin Oneida Ramírez Romero, 2º. Bach. Norlan David Medina Alonzo, 3º. Lic. Reinaldo Efraín Gámez Cárcamo, 4º. Lic. Angélica Lizeth Reyes Medina, 5º. Sra. Ana Patricia Escoto Núñez, 6º. Henry Noel Mairena Velásquez, 7º. Sr. Melquin Roney Velásquez Núñez, 8º. P.M. Rosa Luz Canales Cerrato, faltando por incapacidad la Vice Alcaldesa Lic. Clarisa María Gaitán Cárcamo, por ante la secretaria que suscribe y da fe. (1º.2º.3º.4º.5º..6º..7º..8º.9º..10º..11º...12º...13º...14º..15º..16º.) Visto el padecer y dictamen del Comisionado nombrado al efecto, contraídos a la solicitud suscrita por la Sra. **CLAUDIA INDALECIA SOSA**, mayor de edad, residente en Tegucigalpa, F.M., con tarjeta de identidad No. 0801-1975-22906, suficientemente discutida esta Municipalidad **ACUERDA**: Conceder a la Sra. Sosa, de las generales conocidas el **DOMINIO PLENO**, de un terreno ejidal ubicado en El Zapote, Aldea El Carbón, Cantarranas, con las colindancias siguientes: AL NORTE: Colinda con calle de por medio y propiedad de Domingo Pineda; AL SUR: Colinda con Quebrada de por medio y propiedad de Melvín Pineda; AL ESTE: Colinda con calle de por medio y propiedades de Elsa Pineda, Milton Solorzano, Erick Solorzano, Fernando Solorzano, Nancy Solorzano, José Solorzano; y AL OESTE: Colinda con propiedad de Saúl Pineda.- Con las estaciones, distancias en Mts. y Rumbos siguientes: Estación 1-2, Distancia Mts. 5.10, Rumbo N 78° 41' 24"E; Estación 2-3, Distancia Mts. 27.02, Rumbo N 87° 52' 44"E; Estación 3-4, Distancia Mts. 6.08, Rumbo N 80° 32' 15"E; Estación 4-5, Distancia Mts. 20.62, Rumbo S 75° 57' 49"E; Estación 5-6, Distancia Mts. 13.89, Rumbo S 59° 44' 36"E; Estación 6-7, Distancia Mts. 8.06, Rumbo S 82° 52' 29"E; Estación 7-8, Distancia Mts. 1.00, Rumbo N 90° 0' 0"E; Estación 8-9, Distancia Mts. 11.18, Rumbo N 26° 33' 54"E; Estación 9-10, Distancia Mts. 14.14, Rumbo S 81° 52' 11"E; Estación 10-11, Distancia Mts. 11.00, Rumbo N 90° 0' 0"E; Estación 11-12, Distancia Mts. 19.31, Rumbo N 68° 44' 58"E; Estación 12-13, Distancia Mts. 2.83, Rumbo S 45° 0' 0"E; Estación 13-14, Distancia Mts. 7.81,



ALCALDÍA MUNICIPAL DE CANTARRANAS

Teléfonos: 2769-0207 / 2769-0239


Correo Electrónico: alcaldiacantarranas@gmail.com

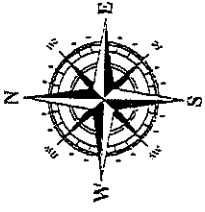


S 1° 13' 7"E; Estación 17-18, Distancia Mts. 17.26, Rumbo S 10° 0' 28"E; Estación 18-19, Distancia Mts. 6.08, Rumbo S 9° 27' 44"W; Estación 19-20, Distancia Mts. 11.05, Rumbo S 5° 11' 39"E; Estación 20-21, Distancia Mts. 6.40, Rumbo S 38° 39' 35"E; Estación 21-22, Distancia Mts. 19.70, Rumbo N 66° 2' 15"W; Estación 22-23, Distancia Mts. 19.42, Rumbo N 78° 6' 40"W; Estación 23-24, Distancia Mts. 26.93, Rumbo N 58° 40' 16"W; Estación 24-25 Distancia Mts. 8.54, Rumbo N 20° 33' 21"W; Estación 25-26, Distancia Mts. 12.04, Rumbo N 85° 14' 10"W; Estación 26-27, Distancia Mts. 29.73, Rumbo S 70° 20' 46"W; Estación 27-28, Distancia Mts. 11.18, Rumbo N 79° 41' 42"W; Estación 28-29, Distancia Mts. 45.00, Rumbo N 90° 0' 0"W; Estación 29-30, Distancia Mts. 25.08, Rumbo N 66° 30' 05"W; Estación 30-31, Distancia Mts. 9.21, Rumbo N 40° 36' 4"E; Estación 31-32, Distancia Mts. 15.00, Rumbo N 53° 7' 48"E; Estación 32-33, Distancia Mts. 16.16, Rumbo N 21° 48' 5"E; Estación 33-01, Distancia Mts. 20.52, Rumbo N 43° 1' 30"E; Con un área de terreno de 9,288.50 M2., equivale a 13,322.10 V2, 0.93 HAS, y 1.33 MANZANAS-FUNDAMENTO: Título de Ejidos "San Juan de Flores, Hoy Cantarranas" Compulsa extendido en el año 1940, reinscrita al Tomo 349 con el No. 26 del 2 de Noviembre de 1979 del Registro de la Propiedad Inmueble y Mercantil de este Departamento de Francisco Morazán y con el Perímetro Urbano del Municipio Decreto No. 104-S.G-98 de fecha 22 de Enero de 1998; actualmente reinscrita al Tomo 5375, con el No. 58 del 19 de junio de 2012.- Certifíquese previo pago en la Tesorería Municipal de Lps. 2,463.62, conforme al último valor catastral según boleta a la vista No. 130719.- 17°.18°.) No habiendo más que tratar se cierra la sesión.- Sello y f) Ing. Marco Antonio Guzmán Zelaya-Alcalde Municipal, f) Regidores: 1°. Sra. Evelin Oneida Ramírez Romero, 2°. Bach. Norlan David Medina Alonzo, 3°. Lic. Reinaldo Efraín Gámez Cárcamo, 4°. Lic. Angélica Lizeth Reyes Medina, 5°. Sra. Ana Patricia Escoto Núñez, 6°. Henry Noel Mairena Velásquez, 7°. Sr. Melquín Roney Velásquez Núñez, 8°. P.M. Rosa Luz Canales Cerrato, Sello y f) Lic. Julissa Mejía-Secretaría Municipal.

Extendida en la ciudad de Cantarranas, Francisco Morazán, a los catorce días del mes de abril del año dos mil veintitrés.


LIC. JULISSA MEJIA PUERTO
SECRETARIA MUNICIPAL


Vo. Bo. ING. MARCO ANTONIO GUZMAN Z.
ALCALDE MUNICIPAL



DOMINGO PINEDA

CALLE REAL

ALBA PINEDA

SAUL PINEDA

CALLE DE POR MEDIO

MELVIN PINEDA



QUEBRADA DE POR MEDIO

MILTON SOLORZANO
ERICK SOLORZANO
FERNANDO SOLORZANO
NANCY SOLORZANO
JOSE SOLORZANO

Estación	Distancia en METROS	Rumbo
1-2	5.30	N 70°41'20" E
2-3	27.02	N 67°52'42" E
3-4	6.00	N 80°32'15" E
4-5	20.62	S 76°57'09" E
5-6	19.09	S 59°43'50" E
6-7	8.06	S 82°52'29" E
7-8	1.00	N 00°00'0" E
8-9	11.18	N 26°33'54" E
9-10	14.14	S 01°52'11" E
10-11	11.60	N 60°00'0" E
11-12	19.31	N 68°46'50" E
12-13	2.03	S 45°00'0" E
13-14	7.61	S 59°40'20" E
14-15	2.83	S 45°00'0" E
15-16	15.81	S 1°50'51" E
16-17	28.51	S 1°19'07" E
17-18	17.26	S 10°00'21" E
18-19	6.00	S 92°27'04" W
19-20	11.05	S 5°11'59" E
20-21	6.40	S 50°59'58" E
21-22	19.70	N 66°21'15" W
22-23	19.42	N 70°41'40" W
23-24	26.83	N 58°40'16" W
24-25	8.64	N 20°39'21" W
25-26	12.04	N 65°14'10" W
26-27	29.73	S 70°20'46" W
27-28	11.18	N 79°41'42" W
28-29	4.5	N 50°00'0" W
29-30	25.09	N 66°09'06" W
30-31	9.21	N 40°56'11" E
31-32	1.15	N 53°7'30" E
32-33	16.16	N 21°48'5" E
33-01	20.92	N 43°11'30" E

PROPIETARIO:

SPA, CLAUDIA INDALESIA SOSA

DNI, 0801-1975-22906

AREA,

9.288.60 m2, 13,322.10 v2
0.93 HAS . 1.93 MANZ

UBICACION,

ALDEA DEL CARBON, CASERIO EL ZAPOTE
MUNICIPIO DE CANTARRANAS
DEPARTAMENTO DE FRANCISCO MORAZAN

FECHA

28/03/2023

CONTENIDO

LAVANTAMIENTO DE PROPIEDAD



ALCALDÍA MUNICIPAL DE CANTARRANAS

Teléfonos: 2769-0207 / 2769-0239

Correo Electrónico: alcaldiacantarranas@gmail.com



CERTIFICACION DE DOMINIO PLENO

La Infrascrita Secretaria Municipal y encargada del Registro que obra en el Archivo de esta Alcaldía **CERTIFICA** : Que a folios 632-677 del tomo 48 del Libro de Actas Municipales correspondiente al año 2021-2023, se encuentra el preámbulo y punto de acta que literalmente dice: **Acta No. 6-2023** .- Sesión ordinaria celebrada por la Corporación Municipal de Cantarranas, F.M., al primer día del mes de abril año dos mil veintitrés, en su salón de sesiones. Preside el Sr. Alcalde Municipal Ing. Marco Antonio Guzmán Zelaya, contando con la presencia de los Regidores por su orden: 1º. Sra. Evelin Oneida Ramírez Romero, 2º. Bach. Norlan David Medina Alonzo, 3º. Lic. Reinaldo Efraín Gámez Cárcamo, 4º. Lic. Angélica Lizeth Reyes Medina, 5º. Sra. Ana Patricia Escoto Núñez, 6º. Henry Noel Mairena Velásquez, 7º. Sr. Melquin Roney Velásquez Núñez, 8º. P.M. Rosa Luz Canales Cerrato, faltando por incapacidad la Vice Alcaldesa Lic. Clarisa María Gaitán Cárcamo, por ante la secretaria que suscribe y da fe. (1º.2º.3º.4º.5º.6º.7º.8º.9º.10º.11º.12º.13º.14º.15º.) Visto el padecer y dictamen del Comisionado nombrado al efecto, contraídos a la solicitud suscrita por el Sr. **FERNANDO ANTONIO REYES CARCAMO**, mayor de edad, originario y residente en este municipio de Cantarranas, F.M., con tarjeta de identidad No. 0820-1945-00034, suficientemente discutida esta Municipalidad **ACUERDA**: Conceder al Sr. Reyes, de las generales conocidas el **DOMINIO PLENO**, de un terreno ejidal ubicado en Colonia Las Vegas, Cantarranas, con las colindancias siguientes: AL NORTE: Colinda con propiedad de Raúl Silva; AL SUR: Colinda con propiedad de Pedro Herías; AL ESTE: Colinda con calle principal y propiedad de Edilberto Cerrato; y AL OESTE: Colinda con propiedad de Emerita Ramos.- Con las estaciones, distancias en Mts. y Rumbos siguientes: Estación 1-2, Distancia Mts. 16.0, Rumbo N 85° 44' 6"E; Estación 2-3, Distancia Mts. 9.40, Rumbo S 5° 42' 35"E; Estación 3-4, Distancia Mts. 16.75, Rumbo S 84° 1' 13"W; Estación 4-1, Distancia Mts. 9.90, Rumbo N 5° 32' 56"W; Con un área de terreno de 161.37 M2.- FUNDAMENTO: Título de Ejidos "San Juan de Flores, Hoy Cantarranas" Compulsa extendido en el año 1940, número 17, 242, 243, 244, 245, 246, 247, 248, 249, 250, 251, 252, 253, 254, 255, 256, 257, 258, 259, 260, 261, 262, 263, 264, 265, 266, 267, 268, 269, 270, 271, 272, 273, 274, 275, 276, 277, 278, 279, 280, 281, 282, 283, 284, 285, 286, 287, 288, 289, 290, 291, 292, 293, 294, 295, 296, 297, 298, 299, 300, 301, 302, 303, 304, 305, 306, 307, 308, 309, 310, 311, 312, 313, 314, 315, 316, 317, 318, 319, 320, 321, 322, 323, 324, 325, 326, 327, 328, 329, 330, 331, 332, 333, 334, 335, 336, 337, 338, 339, 340, 341, 342, 343, 344, 345, 346, 347, 348, 349, 350, 351, 352, 353, 354, 355, 356, 357, 358, 359, 360, 361, 362, 363, 364, 365, 366, 367, 368, 369, 370, 371, 372, 373, 374, 375, 376, 377, 378, 379, 380, 381, 382, 383, 384, 385, 386, 387, 388, 389, 390, 391, 392, 393, 394, 395, 396, 397, 398, 399, 400, 401, 402, 403, 404, 405, 406, 407, 408, 409, 410, 411, 412, 413, 414, 415, 416, 417, 418, 419, 420, 421, 422, 423, 424, 425, 426, 427, 428, 429, 430, 431, 432, 433, 434, 435, 436, 437, 438, 439, 440, 441, 442, 443, 444, 445, 446, 447, 448, 449, 450, 451, 452, 453, 454, 455, 456, 457, 458, 459, 460, 461, 462, 463, 464, 465, 466, 467, 468, 469, 470, 471, 472, 473, 474, 475, 476, 477, 478, 479, 480, 481, 482, 483, 484, 485, 486, 487, 488, 489, 490, 491, 492, 493, 494, 495, 496, 497, 498, 499, 500, 501, 502, 503, 504, 505, 506, 507, 508, 509, 510, 511, 512, 513, 514, 515, 516, 517, 518, 519, 520, 521, 522, 523, 524, 525, 526, 527, 528, 529, 530, 531, 532, 533, 534, 535, 536, 537, 538, 539, 540, 541, 542, 543, 544, 545, 546, 547, 548, 549, 550, 551, 552, 553, 554, 555, 556, 557, 558, 559, 560, 561, 562, 563, 564, 565, 566, 567, 568, 569, 570, 571, 572, 573, 574, 575, 576, 577, 578, 579, 580, 581, 582, 583, 584, 585, 586, 587, 588, 589, 590, 591, 592, 593, 594, 595, 596, 597, 598, 599, 600, 601, 602, 603, 604, 605, 606, 607, 608, 609, 610, 611, 612, 613, 614, 615, 616, 617, 618, 619, 620, 621, 622, 623, 624, 625, 626, 627, 628, 629, 630, 631, 632, 633, 634, 635, 636, 637, 638, 639, 640, 641, 642, 643, 644, 645, 646, 647, 648, 649, 650, 651, 652, 653, 654, 655, 656, 657, 658, 659, 660, 661, 662, 663, 664, 665, 666, 667, 668, 669, 670, 671, 672, 673, 674, 675, 676, 677, 678, 679, 680, 681, 682, 683, 684, 685, 686, 687, 688, 689, 690, 691, 692, 693, 694, 695, 696, 697, 698, 699, 700, 701, 702, 703, 704, 705, 706, 707, 708, 709, 710, 711, 712, 713, 714, 715, 716, 717, 718, 719, 720, 721, 722, 723, 724, 725, 726, 727, 728, 729, 730, 731, 732, 733, 734, 735, 736, 737, 738, 739, 740, 741, 742, 743, 744, 745, 746, 747, 748, 749, 750, 751, 752, 753, 754, 755, 756, 757, 758, 759, 760, 761, 762, 763, 764, 765, 766, 767, 768, 769, 770, 771, 772, 773, 774, 775, 776, 777, 778, 779, 780, 781, 782, 783, 784, 785, 786, 787, 788, 789, 790, 791, 792, 793, 794, 795, 796, 797, 798, 799, 800, 801, 802, 803, 804, 805, 806, 807, 808, 809, 810, 811, 812, 813, 814, 815, 816, 817, 818, 819, 820, 821, 822, 823, 824, 825, 826, 827, 828, 829, 830, 831, 832, 833, 834, 835, 836, 837, 838, 839, 840, 841, 842, 843, 844, 845, 846, 847, 848, 849, 850, 851, 852, 853, 854, 855, 856, 857, 858, 859, 860, 861, 862, 863, 864, 865, 866, 867, 868, 869, 870, 871, 872, 873, 874, 875, 876, 877, 878, 879, 880, 881, 882, 883, 884, 885, 886, 887, 888, 889, 890, 891, 892, 893, 894, 895, 896, 897, 898, 899, 900, 901, 902, 903, 904, 905, 906, 907, 908, 909, 910, 911, 912, 913, 914, 915, 916, 917, 918, 919, 920, 921, 922, 923, 924, 925, 926, 927, 928, 929, 930, 931, 932, 933, 934, 935, 936, 937, 938, 939, 940, 941, 942, 943, 944, 945, 946, 947, 948, 949, 950, 951, 952, 953, 954, 955, 956, 957, 958, 959, 960, 961, 962, 963, 964, 965, 966, 967, 968, 969, 970, 971, 972, 973, 974, 975, 976, 977, 978, 979, 980, 981, 982, 983, 984, 985, 986, 987, 988, 989, 990, 991, 992, 993, 994, 995, 996, 997, 998, 999, 1000, 1001, 1002, 1003, 1004, 1005, 1006, 1007, 1008, 1009, 1010, 1011, 1012, 1013, 1014, 1015, 1016, 1017, 1018, 1019, 1020, 1021, 1022, 1023, 1024, 1025, 1026, 1027, 1028, 1029, 1030, 1031, 1032, 1033, 1034, 1035, 1036, 1037, 1038, 1039, 1040, 1041, 1042, 1043, 1044, 1045, 1046, 1047, 1048, 1049, 1050, 1051, 1052, 1053, 1054, 1055, 1056, 1057, 1058, 1059, 1060, 1061, 1062, 1063, 1064, 1065, 1066, 1067, 1068, 1069, 1070, 1071, 1072, 1073, 1074, 1075, 1076, 1077, 1078, 1079, 1080, 1081, 1082, 1083, 1084, 1085, 1086, 1087, 1088, 1089, 1090, 1091, 1092, 1093, 1094, 1095, 1096, 1097, 1098, 1099, 1100, 1101, 1102, 1103, 1104, 1105, 1106, 1107, 1108, 1109, 1110, 1111, 1112, 1113, 1114, 1115, 1116, 1117, 1118, 1119, 1120, 1121, 1122, 1123, 1124, 1125, 1126, 1127, 1128, 1129, 1130, 1131, 1132, 1133, 1134, 1135, 1136, 1137, 1138, 1139, 1140, 1141, 1142, 1143, 1144, 1145, 1146, 1147, 1148, 1149, 1150, 1151, 1152, 1153, 1154, 1155, 1156, 1157, 1158, 1159, 1160, 1161, 1162, 1163, 1164, 1165, 1166, 1167, 1168, 1169, 1170, 1171, 1172, 1173, 1174, 1175, 1176, 1177, 1178, 1179, 1180, 1181, 1182, 1183, 1184, 1185, 1186, 1187, 1188, 1189, 1190, 1191, 1192, 1193, 1194, 1195, 1196, 1197, 1198, 1199, 1200, 1201, 1202, 1203, 1204, 1205, 1206, 1207, 1208, 1209, 1210, 1211, 1212, 1213, 1214, 1215, 1216, 1217, 1218, 1219, 1220, 1221, 1222, 1223, 1224, 1225, 1226, 1227, 1228, 1229, 1230, 1231, 1232, 1233, 1234, 1235, 1236, 1237, 1238, 1239, 1240, 1241, 1242, 1243, 1244, 1245, 1246, 1247, 1248, 1249, 1250, 1251, 1252, 1253, 1254, 1255, 1256, 1257, 1258, 1259, 1260, 1261, 1262, 1263, 1264, 1265, 1266, 1267, 1268, 1269, 1270, 1271, 1272, 1273, 1274, 1275, 1276, 1277, 1278, 1279, 1280, 1281, 1282, 1283, 1284, 1285, 1286, 1287, 1288, 1289, 1290, 1291, 1292, 1293, 1294, 1295, 1296, 1297, 1298, 1299, 1300, 1301, 1302, 1303, 1304, 1305, 1306, 1307, 1308, 1309, 1310, 1311, 1312, 1313, 1314, 1315, 1316, 1317, 1318, 1319, 1320, 1321, 1322, 1323, 1324, 1325, 1326, 1327, 1328, 1329, 1330, 1331, 1332, 1333, 1334, 1335, 1336, 1337, 1338, 1339, 1340, 1341, 1342, 1343, 1344, 1345, 1346, 1347, 1348, 1349, 1350, 1351, 1352, 1353, 1354, 1355, 1356, 1357, 1358, 1359, 1360, 1361, 1362, 1363, 1364, 1365, 1366, 1367, 1368, 1369, 1370, 1371, 1372, 1373, 1374, 1375, 1376, 1377, 1378, 1379, 1380, 1381, 1382, 1383, 1384, 1385, 1386, 1387, 1388, 1389, 1390, 1391, 1392, 1393, 1394, 1395, 1396, 1397, 1398, 1399, 1400, 1401, 1402, 1403, 1404, 1405, 1406, 1407, 1408, 1409, 1410, 1411, 1412, 1413, 1414, 1415, 1416, 1417, 1418, 1419, 1420, 1421, 1422, 1423, 1424, 1425, 1426, 1427, 1428, 1429, 1430, 1431, 1432, 1433, 1434, 1435, 1436, 1437, 1438, 1439, 1440, 1441, 1442, 1443, 1444, 1445, 1446, 1447, 1448, 1449, 1450, 1451, 1452, 1453, 1454, 1455, 1456, 1457, 1458, 1459, 1460, 1461, 1462, 1463, 1464, 1465, 1466, 1467, 1468, 1469, 1470, 1471, 1472, 1473, 1474, 1475, 1476, 1477, 1478, 1479, 1480, 1481, 1482, 1483, 1484, 1485, 1486, 1487, 1488, 1489, 1490, 1491, 1492, 1493, 1494, 1495, 1496, 1497, 1498, 1499, 1500, 1501, 1502, 1503, 1504, 1505, 1506, 1507, 1508, 1509, 1510, 1511, 1512, 1513, 1514, 1515, 1516, 1517, 1518, 1519, 1520, 1521, 1522, 1523, 1524, 1525, 1526, 1527, 1528, 1529, 1530, 1531, 1532, 1533, 1534, 1535, 1536, 1537, 1538, 1539, 1540, 1541, 1542, 1543, 1544, 1545, 1546, 1547, 1548, 1549, 1550, 1551, 1552, 1553, 1554, 1555, 1556, 1557, 1558, 1559, 1560, 1561, 1562, 1563, 1564, 1565, 1566, 1567, 1568, 1569, 1570, 1571, 1572, 1573, 1574, 1575, 1576, 1577, 1578, 1579, 1580, 1581, 1582, 1583, 1584, 1585, 1586, 1587, 1588, 1589, 1590, 1591, 1592, 1593, 1594, 1595, 1596, 1597, 1598, 1599, 1600, 1601, 1602, 1603, 1604, 1605, 1606, 1607, 1608, 1609, 1610, 1611, 1612, 1613, 1614, 1615, 1616, 1617, 1618, 1619, 1620, 1621, 1622, 1623, 1624, 1625, 1626, 1627, 1628, 1629, 1630, 1631, 1632, 1633, 1634, 1635, 1636, 1637, 1638, 1639, 1640, 1641, 1642, 1643, 1644, 1645, 1646, 1647, 1648, 1649, 1650, 1651, 1652, 1653, 1654, 1655, 1656, 1657, 1658, 1659, 1660, 1661, 1662, 1663, 1664, 1665, 1666, 1667, 1668, 1669, 1670, 1671, 1672, 1673, 1674, 1675, 1676, 1677, 1678, 1679, 1680, 1681, 1682, 1683, 1684, 1685, 1686, 1687, 1688, 1689, 1690, 1691, 1692, 1693, 1694, 1695, 1696, 1697, 1698, 1699, 1700, 1701, 1702, 1703, 1704, 1705, 1706, 1707, 1708, 1709, 1710, 1711, 1712, 1713, 1714, 1715, 1716, 1717, 1718, 1719, 1720, 1721, 1722, 1723, 1724, 1725, 1726, 1727, 1728, 1729, 1730, 1731, 1732, 1733, 1734, 1735, 1736, 1737, 1738, 1739, 1740, 1741, 1742, 1743, 1744, 1745, 1746, 1747, 1748, 1749, 1750, 1751, 1752, 1753, 1754, 1755, 1756, 1757, 1758, 1759, 1760, 1761, 1762, 1763, 1764, 1765, 1766, 1767, 1768, 1769, 1770, 1771, 1772, 1773, 1774, 1775, 1776, 1777, 1778, 1779, 1780, 1781, 1782, 1783, 1784, 1785, 1786, 1787, 1788, 1789, 1790, 1791, 1792, 1793, 1794, 1795, 1796, 1797, 1798, 1799, 1800, 1801, 1802, 1803, 1804, 1805, 1806, 1807, 1808, 1809, 1810, 1811, 1812, 1813, 1814, 1815, 1816, 1817, 1818, 1819, 1820, 1821, 1822, 1823, 1824, 1825, 1826, 1827, 1828, 1829, 1830, 1831, 1832, 1833, 1834, 1835, 1836, 1837, 1838, 1839, 1840, 1841, 1842, 1843, 1844, 1845, 1846, 1847, 1848, 1849, 1850, 1851, 1852, 1853, 1854, 1855, 1856, 1857, 1858, 1859, 1860, 1861, 1862, 1863, 1864, 1865, 1866, 1867, 1868, 1869, 1870, 1871, 1872, 1873, 1874, 1875, 1876, 1877, 1878, 1879, 1880, 1881, 1882, 1883, 1884, 1885, 1886, 1887, 1888, 1889, 1890, 1891, 1892, 1893, 1894, 1895, 1896, 1897, 1898, 1899, 1900, 1901, 1902, 1903, 1904, 1905, 1906, 1907, 1908, 1909, 1910, 1911, 1912, 1913, 1914, 1915, 1916, 1917, 1918, 1919, 1920, 1921, 1922, 1923, 1924, 1925, 1926, 1927, 1928, 1929, 1930, 1931, 1932, 1933, 1934, 1935, 1936, 1937, 1938, 1939, 1940, 1941, 1942, 1943, 1944, 1945, 1946, 1947, 1948, 1949, 1950, 1951, 1952, 1953, 1954, 1955, 1956, 1957, 1958, 1959, 1960, 1961, 1962, 1963, 1964, 1965, 1966, 1967, 1968, 1969, 1970, 1971, 1972, 1973, 1974, 1975, 1976, 1977, 1978, 1979, 1980, 1981, 1982, 1983, 1984, 1985, 1986, 1987, 1988, 1989, 1990, 1991, 1992, 1993, 1994, 1995, 1996, 1997, 1998, 1999, 2000, 2001, 2002, 2003, 2004, 2005, 2006, 2007, 2008, 2009, 2010, 2011, 2012, 2013, 2014, 2015, 2016, 2017, 2018, 2019, 2020, 2021, 2022, 2023, 2024, 2025, 2026, 2027, 2028, 2029, 2030, 2031, 2032, 2033, 2034, 2035, 2036, 2037, 2038, 2039, 2040, 2041, 2042, 2043, 2044, 2045, 2046, 2047, 2048, 2049, 2050, 2051, 2052, 2053, 2054, 2055, 2056, 2057, 2058, 2059, 2060, 2061, 2062, 2063, 2064, 2065, 2066, 2067, 2068, 2069, 2070, 2071, 2072, 2073, 2074, 2075, 2076, 2077, 2078, 2079, 2080, 2081, 2082, 2083, 2084, 2085, 2086, 2087, 2088, 2089, 2090, 2091, 2092, 2093, 2094, 2095, 2096, 2097, 2098, 2099, 2100, 2101, 2102, 2103, 2104, 2105, 2106, 2107, 2108, 2109, 2110, 2111, 2112, 2113, 2114, 2115, 2116, 2117, 2118, 2119, 2120, 2121, 2122, 2123, 2124, 2125, 2126, 2127, 2128, 2129, 2130, 2131, 2132, 2133, 2134, 2135, 2136, 2137, 2138, 2139, 2140, 2141, 2142, 2143, 2144, 2145, 2146, 2147, 2148, 2149, 2150, 2151, 2152, 2153, 2154, 2155, 2156, 2157, 2158, 2159, 2160, 2161, 2162, 2163, 2164, 2165, 2166, 2167, 2168, 2169, 2170, 2171, 2172, 2173, 2174, 2175, 2176, 2177, 2178, 2179, 2180, 2181, 2182, 2183, 2184, 2185, 2186, 2187, 2188, 2189, 2190, 2191, 2192, 2193, 2194, 2195, 2196, 2197, 2198, 2199, 2200, 2201, 2202, 2203, 2204, 2205, 2206, 2207, 2208, 2209, 2210, 2211, 2212, 2213, 2214, 2215, 2216, 2217, 2218, 2219, 2220, 2221, 2222, 2223, 2224, 2225, 2226, 2227, 2228, 2229, 2230, 2231, 2232, 2233, 2234, 2235, 2236, 223



ALCALDÍA MUNICIPAL DE CANTARRANAS

Teléfonos: 2769-0207 / 2769-0239

Correo Electrónico: alcaldiacantarranas@gmail.com



actualmente reinscrita al Tomo 5375, con el No. 58 del 19 de junio de 2012.- Certifíquese previo pago en la Tesorería Municipal de Lps. 2,519.98, conforme al último valor catastral según boleta a la vista No. 130733, 26050, 127134, 129103, 130099, 130338.- 15°..16°...17°...18°.) No habiendo más que tratar se cierra la sesión.- Sello y f) Ing. Marco Antonio Guzmán Zelaya-Alcalde Municipal, f) Regidores: 1°. Sra. Evelin Oneida Ramírez Romero, 2°. Bach. Norlan David Medina Alonzo, 3°. Lic. Reinaldo Efraín Gámez Cárcamo, 4°. Lic. Angélica Lizeth Reyes Medina, 5°. Sra. Ana Patricia Escoto Núñez, 6°. Henry Noel Mairena Velásquez, 7°. Sr. Melquin Roney Velásquez Núñez, 8°. P.M. Rosa Luz Canales Cerrato, Sello y f) Lic. Julissa Mejía-Secretaria Municipal.

Extendida en la ciudad de Cantarranas, Francisco Morazán, a los catorce días del mes de abril del año dos mil veintitrés.



LIC. JULISSA MEJIA PUERTO
SECRETARIA MUNICIPAL



Vo.Bo. ING. MARCO ANTONIO GUZMAN Z.
ALCALDE MUNICIPAL




TABLA DE DATOS DEL POLIGONO	
Estación	Rumbo
1-2	N 85° 46' 6" E
2-3	S 52° 35' E
3-4	S 84° 13' W
4-1	N 52° 58' W

AREA, 161.37 m²

EDILBERTO CERRATO

CALLE PRINCIPAL

RAUL SILVA

PEDRO HERIAS

EMERITA RAMOS

2

3

1

4

PROPIETARIO.
SR, FERNANDO ANTONIO REYES GARCAMO
 DNI, 0820-19415-00034

UBICACION,
 COLONIA LAS VEGAS,
 MUNICIPIO DE CANTARRANAS
 DEPT. DE FRANCISCO MORAZAN

CONTENIDO
 LEVANTAMIENTO DE
 PROPIEDAD

FECHA. 12/ 04/ 2023

HOJA DE
 CALCULO 1



ALCALDÍA MUNICIPAL DE CANTARRANAS

Teléfonos: 2769-0207 / 2769-0239

Correo Electrónico: alcaldiacantarranas@gmail.com



CERTIFICACION DONACION DE TERRENO EN DOMINIO PLENO

La Suscrita Secretaria Municipal y encargada del Registro que obra en el Archivo de esta Alcaldía **CERTIFICA** : Que a folios 650-657 del tomo 48, del Libro de Actas Municipales correspondiente al año 2021-2023, se encuentra el preámbulo y punto de acta que literalmente dice: **Acta No. 6-2023.-** Sesión Ordinaria celebrada por la Corporación Municipal de Cantarranas, F.M., al primer día del mes de abril año dos mil veintitrés, en su salón de sesiones Preside el Sr. Alcalde Municipal Ing. Marco Antonio Guzmán Zelaya, con la asistencia de la Vice Alcaldesa Lic. Clarisa María Gaitán Cárcamo y los Regidores por su orden: 1º. Sra. Evelin Oneida Ramírez Romero, 2º. Bach. Norlan David Medina Alonzo, 3º. Lic. Reinaldo Efraín Gámez Cárcamo, 4º. Lic. Angélica Lizeth Reyes Medina, 5º. Sra. Ana Patricia Escoto Núñez, 6º. Henry Noel Mairena Velásquez, 7º. Sr. Melquin Roney Velásquez Núñez, 8º. P.M. Rosa Luz Canales Cerrato, por ante la secretaria que suscribe y da fe. 1º.2º..3º..4º..5º..6º..7º..8º..9º..10º.. 11º..12º...13º...14º.) Esta Corporación Municipal en uso de las facultades que la ley le confiere y en aplicación del Artículo 70 de la Ley de Municipalidades y su Reglamento vigente, esta Municipalidad por unanimidad ACUERDA: DONAR en **DOMINIO PLENO** al **CUERPO DE BOMBEROS DE HONDURAS**, Un terreno ejidal urbano para la ampliación de la Estación de Bomberos de Cantarranas, ubicado en Barrio Las Lomas, de este municipio, con los colindancias siguientes: AL NORTE: colinda con terreno de Municipalidad de Cantarranas; AL SUR: Colinda con terreno Benemerito Cuerpo de Bomberos; AL ESTE: colinda con Terreno Municipalidad de Cantarranas; y AL OESTE: Colinda con Terreno Municipalidad de Cantarranas.- Con las estaciones, distancias y rumbos siguientes: Estación: 1-2, Distancia 30.00 Mts., Rumbo S 66° 12' 13"E; Estación: 2-3, Distancia 6.63 Mts., Rumbo S 9° 51' 50"W; Estación: 3-4, Distancia 30.00 Mts., Rumbo N 66° 14' 44" W; Estación: 4-1, Distancia 6.63 Mts., Rumbo N 10° 40' 54"E; con un área de terreno de 198.90 M2.- FUNDAMENTO: Título de Ejidos "San Juan de Flores, hoy Cantarranas" compulsada extendido en el año 1940, reinscrita al Tomo 349 con el No. 26 del 2 de Noviembre de 1979 del Registro de la Propiedad Inmueble y Mercantil de este Departamento de Francisco Morazán, y actualmente con el Perímetro Urbano del Municipio según Decreto No. 104-SG-98 de fecha 22 de Enero de 1998; y actualmente reinscrita al Tomo 5375, con el No. 58 del 19 de junio de 2012.- Certifíquese.- 14º..15º.) No habiendo más que tratar se cierra la



ALCALDÍA MUNICIPAL DE CANTARRANAS

Teléfonos: 2769-0207 / 2769-0239

Correo Electrónico: alcaldiacantarranas@gmail.com



Ana Patricia Escoto Núñez, 6°. Henry Noel Mairena Velásquez, 7°. Sr. Melquin Roney Velásquez Núñez, 8°. P.M. Rosa Luz Canales Cerrato, Sello y f) Lic. Julissa Mejía-Secretaria Municipal.

Extendida en la ciudad de Cantarranas, Francisco Morazán, a los doce días del mes de abril del año dos mil veintitrés.

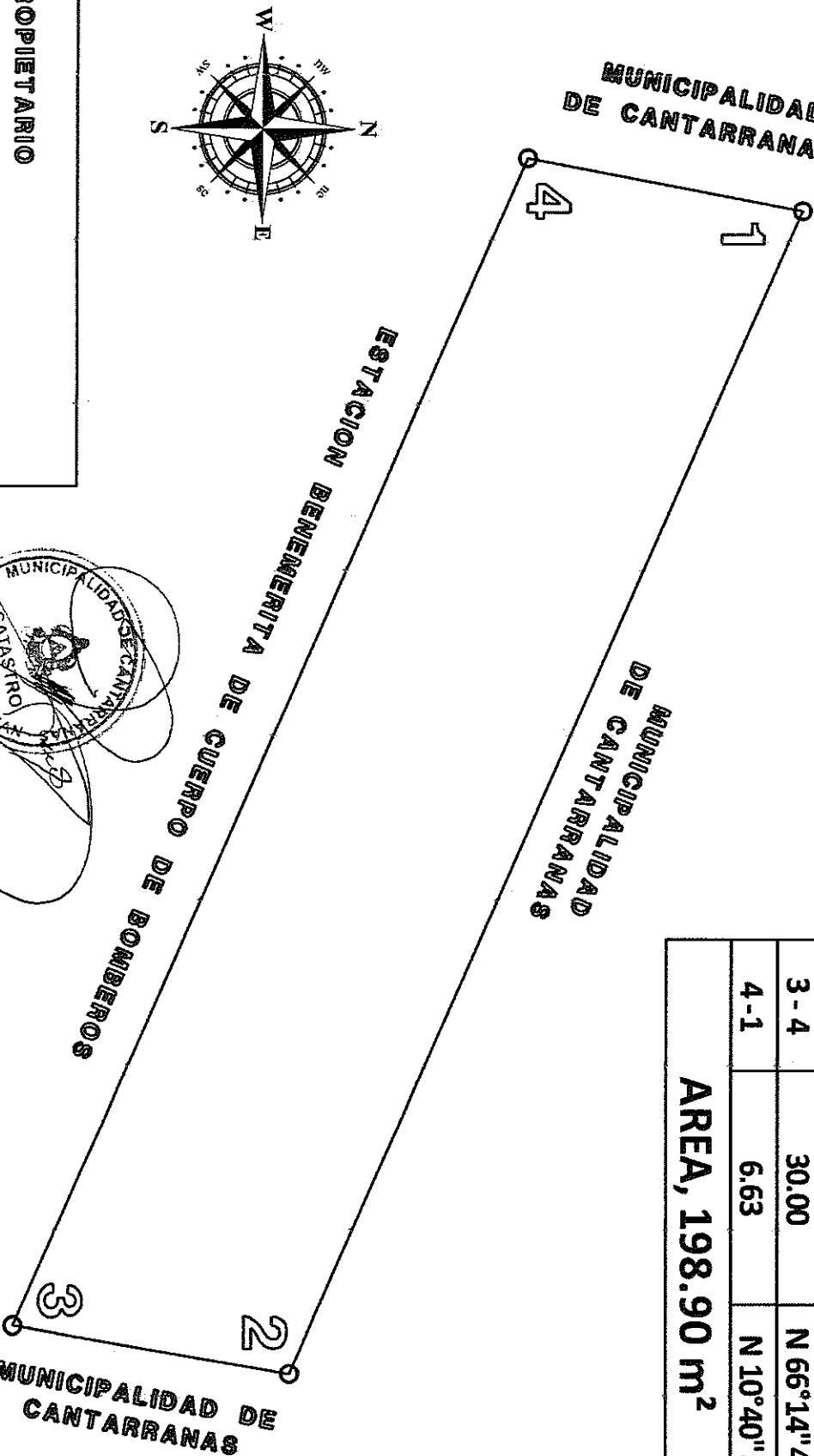


LIC. JULISSA MEJIA PUERTO
SECRETARIA MUNICIPAL



Vo.Bo. ING. MARCO ANTONIO GUZMAN Z.
ALCALDE MUNICIPAL

TABLA DE DATOS DEL POLIGONO		
Estación	Distancia MTRS	Rumbo
1 - 2	30.00	S 66°12'13" E
2 - 3	6.63	S 9°51'50" W
3 - 4	30.00	N 66°14'44" W
4 - 1	6.63	N 10°40'54" E
AREA, 198.90 m²		



PROPIETARIO
ESTACION BENEMERITA DE CUERPO DE BOMBEROS

UBICACION:
 BARRIO LAS LOMAS, MUNICIPIO DE CANTARRANAS
 DEPT. DE FRANCISCO MORAZAN

FECHA
 24/02/2023



ALCALDÍA MUNICIPAL DE CANTARRANAS

Teléfonos: 2769-0207 / 2769-0239

Correo Electrónico: alcaldiacantarranas@gmail.com



CERTIFICACION DONACION DE TERRENO EN DOMINIO PLENO

La Suscrita Secretaria Municipal y encargada del Registro que obra en el Archivo de esta Alcaldía **CERTIFICA** : Que a folios 650-657 del tomo 48, del Libro de Actas Municipales correspondiente al año 2021-2023, se encuentra el preámbulo y punto de acta que literalmente dice: **Acta No. 8-2023**- Sesión Ordinaria celebrada por la Corporación Municipal de Cantarranas, F.M., a los veintiocho días del mes de abril año dos mil veintitrés, en su salón de sesiones Preside el Sr. Alcalde Municipal Ing. Marco Antonio Guzmán Zelaya, con la asistencia de la Vice Alcaldesa Lic. Clarisa María Gaitán Cárcamo y los Regidores por su orden: 1º. Sra. Evelin Oneida Ramírez Romero, 2º. Bach. Norlan David Medina Alonzo, 3º. Lic. Reinaldo Efraín Gámez Cárcamo, 4º. Lic. Angélica Lizeth Reyes Medina, 5º. Sra. Ana Patricia Escoto Núñez, 6º. Henry Noel Mairena Velásquez, 7º. Sr. Melquin Roney Velásquez Núñez, 8º. P.M. Rosa Luz Canales Cerrato, por ante la secretaria que suscribe y da fe. 1º.2º..3º..4º..5º..6º..7º..8º..9º..10º.. 11º.) Esta Corporación Municipal en uso de las facultades que la ley le confiere y en aplicación del Artículo 70 de la Ley de Municipalidades y su Reglamento vigente, esta Municipalidad por unanimidad ACUERDA: DONAR en **DOMINIO PLENO** al **INSTITUTO HONDUREÑO PARA LA PREVENCION DEL ALCOHOLISMO, DROGADICCION Y FARMACO DEPENDENCIA (IHADFA)**, Un terreno ejidal urbano utilizado para la Construcción de un Centro de Rehabilitación de personas con enfermedad de alcoholismo, drogadicción, estrés, fármaco dependencia.- ubicado en el lugar denominado El Caliche, de este municipio de Cantarranas, F.M., con los colindancias siguientes: AL NORTE: colinda con terreno de Lotificación Villas Cantarranas; AL SUR: Colinda con terreno Andrés Rodríguez; AL ESTE: colinda con Terreno Lotificación Villas Cantarranas; y AL OESTE: Colinda con Terreno Andrés Rodríguez.- Con las estaciones, distancias y rumbos siguientes: Estación: 1-2, Distancia 69.79 Mts., Rumbo N 84° 50" 22"E; Estación: 2-3, Distancia 66.32 Mts., Rumbo S 37° 39" 45'E; Estación: 3-4, Distancia 35.12 Mts., Rumbo S 3° 8" 19' W; Estación: 4-5, Distancia 15.53 Mts., Rumbo N 86° 18" 31'W; Estación: 5-6, Distancia 39.00 Mts., Rumbo N 90° 0" 0'W; Estación: 6-7, Distancia 21.10 Mts., Rumbo N 58° 34" 13'W; Estación: 7-8, Distancia 39.05 Mts., Rumbo N 50° 11" 39'W; Estación: 8-9, Distancia 27.29 Mts., Rumbo N 8° 25" 37'W; Estación: 9-01, Distancia 16.53 Mts., Rumbo N 3° 28" 53'W; con un área de terreno de 7.000.00 M2, equivale a 0.70 Hectáreas, 1.00 Manzana.



ALCALDÍA MUNICIPAL DE CANTARRANAS

Teléfonos: 2769-0207 / 2769-0239

Correo Electrónico: alcaldiacantarranas@gmail.com



Propiedad Inmueble y Mercantil de este Departamento de Francisco Morazán, y actualmente con el Perímetro Urbano del Municipio según Decreto No. 104-SG-98 de fecha 22 de Enero de 1998; y actualmente reinscrita al Tomo 5375, con el No. 58 del 19 de junio de 2012.- Certifíquese.- 12º.) No habiendo más que tratar se cierra la sesión.- Sello y f) Ing. Marco Antonio Guzmán Zelaya, f) Vice Alcaldesa Lic. Clarisa María Gaitán Cárcamo, f) Regidores: 1º. Sra. Evelin Oneida Ramírez Romero, 2º. Bach. Norlan David Medina Alonzo, 3º. Lic. Reinaldo Efraín Gámez Cárcamo, 4º. Lic. Angélica Lizeth Reyes Medina, 5º. Sra. Ana Patricia Escoto Núñez, 6º. Henry Noel Mairena Velásquez, 7º. Sr. Melquin Roney Velásquez Núñez, 8º. P.M. Rosa Luz Canales Cerrato, Sello y f) Lic. Julissa Mejía-Secretaria Municipal.

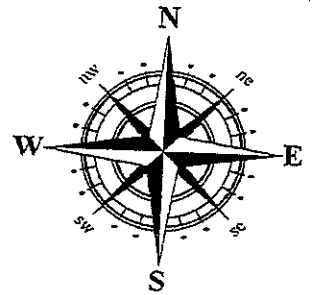
Extendida en la ciudad de Cantarranas, Francisco Morazán, a los ocho días del mes de mayo del año dos mil veintitrés.



LIC. JULISSA MEJIA PUERTO
SECRETARIA MUNICIPAL



Vo.Bo. ING. MARCO ANTONIO GUZMAN Z.
ALCALDE MUNICIPAL



**LOTIFICACION
VILLAS CANTARRANAS**

**LOTIFICACION
VILLAS CANTARRANAS**

**ANDRES
RODRIGUEZ**

**ANDRES
RODRIGUEZ**

TABLA DE DATOS DEL POLIGONO		
Estación	Distancia MTRS	Rumbo
1-2	69.79	N 84°50'22" E
2-3	65.32	S 37°39'45" E
3-4	35.12	S 3°8'19" W
4-5	15.53	N 86°18'31" W
5-6	39.00	N 90°0'0" W
6-7	21.10	N 58°34'13" W
7-8	39.05	N 50°11'39" W
8-9	27.29	N 8°25'37" W
9-01	16.53	N 3°28'5" W
AREA, 7.000.00 m²		
0.70 has, 1.00 manz		

PARA SER DONADO AL, IHADFA