



Municipalidad de Jocón, Yoro




CERTIFICACIÓN

La suscrita secretaria municipal de Jocón , Yoro con las facultades que la ley le confiere **CERTIFICA:** que en el libro de actas que lleva esta alcaldía municipal, se encuentra el **ACTA No.22** que literalmente dice **ACTA No.22** Reunida La Corporación Municipal de Jocón, Yoro para celebrar sesión ordinaria el día 05 de diciembre del año dos mil veintidós, siendo las nueve de la mañana con 27 minutos presidiéndola el Alcalde Municipal P.M. Adrián Bladimiro Zepeda Martínez, la presencia de la Vice alcaldesa Lcda. Yessica Suyapa Hernández López, La asistencia de los regidores en su orden, Osman Elihel Martínez, Alma Liset Hernández Torres, Merary Elisabet Cortez Pérez, Celso Rufino Barahona, el regidor Juan Reynaldo López, Thania Militza Martínez Rubio, la asistencia también del Comisionado Municipal Ermin Amado Hernández Hernández y la presencia del representante de la comisión Ciudadana de Transparencia Josué Manuel Martínez ante la secretaria que da fe de la siguiente agenda:

1.....	2.....	3.....	4.....
5.....	6.....	7.....	8.....
9 Presentación, Discusión y Aprobación PDM	10.....	11.....	12.....

9.1 La honorable corporación municipal de Jocón Yoro por unanimidad de votos aprueba el Plan de desarrollo Municipal PDM.

Dado en el municipio Jocón, departamento de Yoro a los 04 días del mes de enero del año dos mil veintitrés.


Lcda. Grefel Francely Álvarez Pérez
Secretaria Municipal
Jocón, Yoro

CONSTANCIA

La Dirección de Planificación y Gobernabilidad Local, hace **CONSTAR** que el municipio de **JOCÓN**, Departamento de **YORO**, actualmente está en proceso de actualización del Plan de Desarrollo Municipal mediante la Metodología **FOCAL**, en Certificación Documentos PDM para Planes de Desarrollo Municipal. (III TRIMESTRE 2022).

Y para los fines que el interesado convenga, se extiende la presente en la Ciudad de Tegucigalpa MDC, a los 30 días del mes de diciembre del año 2022.

Alexander Pavón Torres
1805-1988 00094
27/12/2022 54 24
Presupuesto

ABOG. JUAN MARTÍN HERNÁNDEZ
Director de Planificación y Gobernabilidad Local

CONSTANCIA

La Dirección de Planificación y Gobernabilidad Local, hace **CONSTAR** que el Municipio de **JOCÓN**, Departamento de **YORO**, ha presentado el Plan de Emergencia conforme a la guía.

(III TRIMESTRE 2022)

Y para los fines que el interesado convenga, se extiende la presente en la Ciudad de Tegucigalpa MDC, a los 30 días del mes de diciembre del año 2022.



Alexander Pavón Torres
1805 1988 00094
87-69 54 24
Presupuesto.

ABOG. JUAN MARTÍN HERNÁNDEZ
Director de Planificación y Gobernabilidad Local

ALCALDIA MUNICIPAL DE JOCÓN, YORO



PDM
PLAN DE DESARROLLO MUNICIPAL
JOCÓN, YORO
2021-2026
Alcalde
ADRIAN BLADIMIRO ZEPEDA MARTINEZ

INDICE

ALCALDIA MUNICIPAL DE JOCÓN, YORO	1
PDM	1
1. INTRODUCCIÓN.....	9
2. RESUMEN EJECUTIVO	10
Antecedentes Históricos del Municipio	12
3. Surgimiento del Municipio	12
4. Fecha de Fundación.....	12
5. Primeros Pobladores	12
6. Fecha que recibió categoría de Municipio	12
7. Origen del Nombre del Municipio.....	12
8. Costumbres, Tradiciones y Grupos étnicos	12
12. Patrimonio Histórico.....	14
13. Primeros Servicios Públicos.....	14
14. Personas Relevantes por su aporte y Prestigio	14
15. Actividades Económicas que Sustentan a la Población	14
16. Ubicación Geográfica	15
Características Físicas.....	18
(Descripción de la topografía donde se asienta el municipio).....	18
Los Principales Ríos y Quebradas que lo Cruzan	18
Tipos de Suelo y el Comportamiento de las Estaciones	19
Características Biológicas.....	19
A que subcuentas pertenece el Territorio del Municipio.....	20
Principales Microcuencas	20
Zonas de Reservas Biológicas Existentes	20
Tipo de Vegetación Predominante	20
Fauna.....	20
Minería.....	20
Los Principales Cultivos, Plantas Comestibles y medicinales	21
JUSTIFICACIÓN	24
BENEFICIARIOS.....	25
PERIODO.....	28



Servicios Básicos.....	35
71. Número de Viviendas con agua	35
72. Quienes administran el sistema de agua y su eficiencia	35
73. Viviendas con alcantarillado.....	35
74. Viviendas con letrinas y cuantos la usan.....	36
75. Recolección de Basura y su eficiencia	36
76. Aseo de las calles.....	36
77. Cantidad de viviendas con energía Eléctrica o solar.....	37
78. Cantidad de días que reciben los servicios básicos.....	37
79. Opinión sobre la calidad de los servicios y que hacer para mejorarlos	37
80. Comportamiento de la tenencia de la vivienda.....	38
81. Condiciones de las Viviendas ocupadas y porque	39
82. Condiciones de las viviendas desocupadas y porque.....	39
83. Deficiencia más evidente en las viviendas	39
Zona de Puente Grande # 5	54
Zona de Lama # 6.....	54
Centros Educativos Básica (Oficiales)	65
Centros Educativos Básica (Proheco)	66
Centros Educativos (C.B.T. y SAT)	66
Centros Educativos (Media)	67
(F-10).....	99
MUNICIPALIDAD DE JOCÓN.....	99
Programación del plan zonal de desarrollo social.....	99
(F-10).....	100
MUNICIPALIDAD DE JOCÓN.....	100
Programación del plan zonal de desarrollo social.....	100
(F-10).....	101
MUNICIPALIDAD DE JOCÓN.....	101
Programación del plan zonal de desarrollo social.....	101
(F-10).....	102
MUNICIPALIDAD DE JOCÓN.....	102
F-10).....	103
MUNICIPALIDAD DE JOCÓN.....	103



Programación del plan zonal de desarrollo social.....	103
(F-10).....	104
MUNICIPALIDAD DE JOCÓN.....	104
Programación del plan zonal de desarrollo social.....	104
(F-10).....	105
MUNICIPALIDAD DE JOCÓN.....	105
Programación del plan zonal de desarrollo social.....	105
(F-10).....	105
MUNICIPALIDAD DE JOCÓN.....	105
Programación del plan zonal de desarrollo social.....	105
(F-10).....	106
MUNICIPALIDAD DE JOCÓN.....	106
Programación del plan zonal de desarrollo social.....	106
(F-10).....	106
MUNICIPALIDAD DE JOCÓN.....	106
Programación del plan zonal de desarrollo social.....	106
(F-10).....	107
MUNICIPALIDAD DE JOCÓN.....	107
Programación del plan zonal de desarrollo social.....	107
(F-10).....	108
MUNICIPALIDAD DE JOCÓN.....	108
Programación del plan zonal de desarrollo social.....	108
(F-10).....	109
MUNICIPALIDAD DE JOCÓN.....	109
Programación del plan zonal de desarrollo social.....	109
(F-10).....	110
MUNICIPALIDAD DE JOCÓN.....	110
Programación del plan zonal de desarrollo social.....	110
(F-10).....	110
MUNICIPALIDAD DE JOCÓN.....	110
Programación del plan zonal de desarrollo social.....	111
(F-10).....	111
MUNICIPALIDAD DE JOCÓN.....	111
Programación del plan zonal de desarrollo social.....	111



(F-10)	111
MUNICIPALIDAD DE JOCÓN	111
Programación del plan zonal de desarrollo social.....	111
(F-10)	113
MUNICIPALIDAD DE JOCÓN	113
Programación del plan zonal de desarrollo social.....	113
(F-10)	114
MUNICIPALIDAD DE JOCÓN	114
Programación del plan zonal de desarrollo social.....	114
(F-10)	115
MUNICIPALIDAD DE JOCÓN	115
Programación del plan zonal de desarrollo social.....	115
(F-10)	116
MUNICIPALIDAD DE JOCÓN	116
Programación del plan zonal de desarrollo social.....	116
(F-10)	117
MUNICIPALIDAD DE JOCÓN	117
Programación del plan zonal de desarrollo social.....	117
(F-10)	118
MUNICIPALIDAD DE JOCÓN	118
Programación del plan zonal de desarrollo social.....	118
(F-10)	119
MUNICIPALIDAD DE JOCÓN	119
Programación del plan zonal de desarrollo social.....	119
(F-10)	119
MUNICIPALIDAD DE JOCÓN	119
Programación del plan zonal de desarrollo social.....	119
(F-10)	120
MUNICIPALIDAD DE JOCÓN	120
(F-10)	121
MUNICIPALIDAD DE JOCÓN	121
Programación del plan zonal de desarrollo social.....	121
(F-10)	122



MUNICIPALIDAD DE JOCÓN	122
Programación del plan zonal de desarrollo social	122
(F-10)	123
MUNICIPALIDAD DE JOCÓN	123
Programación del plan zonal de desarrollo social	123
(F-10)	124
MUNICIPALIDAD DE JOCÓN	124
Programación del plan zonal de desarrollo social	124
(F-10)	125
MUNICIPALIDAD DE JOCÓN	125
Programación del plan zonal de desarrollo social	125
(F-10)	125
MUNICIPALIDAD DE JOCÓN	125
Programación del plan zonal de desarrollo social	125
(F-10)	126
MUNICIPALIDAD DE JOCÓN	126
Programación del plan zonal de desarrollo social	126
(F-10)	126
MUNICIPALIDAD DE JOCÓN	126
Programación del plan zonal de desarrollo social	126
(F-10)	128
MUNICIPALIDAD DE JOCÓN	128
Programación del plan zonal de desarrollo social	128
(F-10)	129
MUNICIPALIDAD DE JOCÓN	129
Programación del plan zonal de desarrollo social	129
(F-10)	130
MUNICIPALIDAD DE JOCÓN	130
(F-10)	131
MUNICIPALIDAD DE JOCÓN	131
Programación del plan zonal de desarrollo social	131
F-10)	132
MUNICIPALIDAD DE JOCÓN	132



Programación del plan zonal de desarrollo social.....	132
(F-10).....	133
MUNICIPALIDAD DE JOCÓN.....	133
Programación del plan zonal de desarrollo social.....	133
(F-10).....	134
MUNICIPALIDAD DE JOCÓN.....	134
Programación del plan zonal de desarrollo social.....	134
(F-10).....	134
MUNICIPALIDAD DE JOCÓN.....	134
Programación del plan zonal de desarrollo social.....	134
(F-10).....	135
MUNICIPALIDAD DE JOCÓN.....	135
Programación del plan zonal de desarrollo social.....	135
(F-10).....	136
MUNICIPALIDAD DE JOCÓN.....	136
Programación del plan zonal de desarrollo social.....	136
(F-10).....	137
MUNICIPALIDAD DE JOCÓN.....	137
Programación del plan zonal de desarrollo social.....	137
(F-10).....	138
MUNICIPALIDAD DE JOCÓN.....	138
Programación del plan zonal de desarrollo social.....	138
(F-10).....	139
MUNICIPALIDAD DE JOCÓN.....	139
Programación del plan zonal de desarrollo social.....	139
(F-10).....	140
MUNICIPALIDAD DE JOCÓN.....	140
(F-10).....	140
MUNICIPALIDAD DE JOCÓN.....	140
Programación del plan zonal de desarrollo social.....	140
(F-10).....	141
MUNICIPALIDAD DE JOCÓN.....	141
Programación del plan zonal de desarrollo social.....	141



(F-10)	141
MUNICIPALIDAD DE JOCÓN	141
Programación del plan zonal de desarrollo social	141

1. INTRODUCCIÓN

En el actual documento presentamos el Plan de Desarrollo Municipal (PDM) del municipio de Jocón, Departamento de Yoro, en el cual se incluye la programación de los planes de las 6 zonas territoriales en que se ha dividido el municipio, el Plan de Inversión Plurianual y el Plan de Inversión Anual del 2022, y que representan la base para la ejecución de proyectos en el municipio.

El Primer Capítulo: contiene una introducción, un resumen ejecutivo, y seis sub-capítulos; el primero trata sobre el marco referencial en se construye el plan, que incorpora los antecedentes históricos del municipio, la ubicación geográfica, el contexto biofísico, la justificación del proceso, los beneficiarios, la metodología y el periodo previsto para la ejecución del plan de inversión plurianual.

El Segundo Capítulo: contiene el diagnóstico socioeconómico del municipio que incluye los principales indicadores, la infraestructura básica existente, la institucionalidad existente en apoyo al desarrollo y las principales potencialidades y problemas.

El Tercer Capítulo: detalla el Plan de Desarrollo Municipal, que incluye la visión compartida del municipio, las líneas y proyectos estratégicos, los planes de zonas territoriales, el plan de inversión plurianual y el plan de inversión anual para el 2022.

El Cuarto Capítulo: trata sobre la organización para la gestión del plan, mostrando las condiciones a nivel de organización social comunitaria, la organización municipal, el papel institucional, la gestión de recursos, el plan de comunicación, la viabilidad de las ideas de proyectos y las limitantes y riesgos en la gestión del plan.

El Quinto Capítulo: se resumen los costos globales del plan por eje temático y por comunidad, así como las potenciales fuentes de financiamiento.

El Sexto Capítulo: da a conocer los mecanismos de seguimiento que se aplicarán para establecer el logro de los productos previstos en el plan y los alcances de los objetivos mediante la evaluación de los resultados.

Creemos que el presente plan es un instrumento valioso para la gestión del desarrollo a nivel de las comunidades y el municipio, sea con fondos propios, fondos de la transferencia o de cualquier cooperante nacional o externo.

2. RESUMEN EJECUTIVO

El Municipio de Jocón se encuentra en el Departamento de Yoro específicamente en la Cuenca Mayor de Aguan.

El municipio de Jocón tiene una elevación de 200msnm hasta 1468msnm, con una topografía accidentado y plana. El municipio es de vocación forestal por la cantidad de bosque y la condición topográfica sin embargo la actividad agrícola y ganadera predomina en los últimos años.

La economía en el municipio de Jocón se basa en la producción de granos básicos, también se produce café a menor escala, siendo la agricultura la principal fuente de ingresos, existen también pequeñas micro empresas como ser: ladrilleras, carpinterías, balconearías entre otras.

Según datos de levantamientos de línea base el Municipio de Jocón cuenta con una población de 9,046 habitantes, distribuidos en 1 Cabecera municipal, 10 aldeas, 80 caseríos, 9 barrios, 4 colonias que suman un total de 1,879 viviendas.

Del total, 4,493 son mujeres y 4,553 son hombres. Existe un promedio de 4.8 personas por vivienda y una densidad poblacional es de 27.50 habitantes por Km²

La población menor o igual a 18 años es del 45.41 % del total de habitantes, lo que muestra una población relativamente joven que en los próximos años estará presionando por nuevas fuentes de trabajo y nuevos servicios públicos, entre otros aspectos.

La natalidad para el año 2019, fue de 204 niñas, lo que significa una tasa de natalidad de 20.40% por cada mil habitantes. Además, existen 513 madres solteras.

La tasa de mortalidad materna durante el parto y el posparto para el 2019 fue de 1.96 por cada mil partos; sin embargo, la mortalidad infantil fue de 3 por cada mil niños menores de 5 años.

Entre las enfermedades de mayor incidencia en la población están las enfermedades de la piel con un 15.09%, discapacidad 13.21%, respiratorias 11.32%, diarreas 9.43% y hipertensión Arterial con 9.43%.

El 84.20 % de la población recibe el servicio de agua, del cual el 80.79% es a través de acueducto, un 3.46% pozo domiciliario y un 5.16% acarrea agua de quebrada.

La cobertura en disposición de excretas es del 93.84%, distribuidos en servicio de alcantarillado con un 39.88% y un 53.96% con letrinas.

La cobertura del servicio de energía eléctrica es de 58.49%.

En cuanto a la tenencia de la vivienda el 91.27% de las familias poseen viviendas propias totalmente pagadas; un 2.93% está alquilando; un 5.64% la ocupan en forma prestada y finalmente el 0.17% posee vivienda propia, pero aún están en proceso de pago.

En el municipio existen 1,230 niños y jóvenes que se encuentran en edad escolar que representan el 50.32% del total de la población; de estos el 72.76% son varones mientras que el 27.24% son mujeres. Actualmente solo el 61.14% está estudiando.

Sin embargo, el municipio tiene aspiraciones a futuro, siendo la visión compartida de sus habitantes la siguiente:

Implementar una gestión eficiente, eficaz, transparente y con justicia social, dirigida a optimizar los recursos y la provisión de los servicios municipales, administrándolos en estrecha coordinación con el Poder Ciudadano y organizaciones locales, propiciando un entorno que promueva el desarrollo económico, social, cultural y ambiental sostenible, para mejorar la calidad de vida de las grandes mayorías, en especial de los más desprotegidos, de manera justa y equitativa.

Para poder obtener el logro de esta visión se ha construido un Plan Estratégico, Planes Comunitarios (PDC), Planes Zonales, (PZ) y un Plan Plurianual que se resume en las siguientes líneas estratégicas, ejes temáticos y número de ideas de proyectos:

MARCO DE REFERENCIA

Antecedentes Históricos del Municipio

3. Surgimiento del Municipio

En el informe del gobernador Alonso de Contreras Guevara en 1,582 aparece el pueblo de indios de Xocón, en la jurisdicción de la ciudad de San Pedro con veinticuatro indios tributarios encomendados a Alonso de Rivera, dedicados a la explotación de minas.

4. Fecha de Fundación

En el Censo eclesiástico de 1791 aparece como pueblo del curato de Yoro.

5. Primeros Pobladores

Indígenas

6. Fecha que recibió categoría de Municipio

En el censo de población de 1887 ya figura como municipio del distrito de Yoro.

7. Origen del Nombre del Municipio

En el municipio se encontraba una planta de la especie de Junco Llamado Jocón del cual proviene el nombre.

8. Costumbres, Tradiciones y Grupos étnicos

Nuestro municipio es muy alegre y organizado porque cuando de costumbres y tradiciones se trata se cumplen ya sea por una fecha determinada.

Las principales costumbres y Tradiciones que más se ponen en práctica son:

- Se reúnen las familias para la temporada de semana santa unas para hacer presencia en los actos religiosos y otras a reunirse en los principales ríos de nuestro municipio o centros turísticos de las ciudades vecinas.

- El segundo domingo de mayo que es el día nacional de las madres, toda la familia festeja junto con su madre y por parte de los centros educativos e iglesias realizan eventos culturales en homenaje a todas las madres de nuestro municipio.
- En el mes de agosto el cual es un mes muy esperado por toda la población por que se celebra la tradicional feria patronal que es a honor a nuestra “Virgen de los Ángeles”;y últimamente se ha estado implementando una antesala a la gran feria patronal celebrando ferias por barrios y colonias.
- En el mes de septiembre nuestra población se reúne para hacer acto de presencia a los eventos de la independencia como ser:
 - 1 de septiembre día de la Bandera nacional
 - 15 de septiembre día de la Independencia
 - 28 de septiembre se celebra la Llegada de los Pliegos de la Independencia.

En estos días hay presentación de bandas de guerra, Palillonas, Escoltas, Cadetes, Grupos de bailes con música catracha, presentación de Gimnasia, entre otros.

- Las fechas de Fin de año es en las cuales las familias cuentan con la mayoría de miembros reunidos, en esta fecha se festeja a lo grande en espera del año nuevo y es en las cuales se comparte más como ser con el vecino, amigos, familiares, etc.

En todos los eventos que se celebran en el año participan los grupos etnias como ser Mestizos y Tolupán de nuestro municipio.



- Sopa de Mondongo.
- Tamalitos de Elotes.
- Montucas.
- Sopa de pollo casero.
- Baleadas.
- Arroz de Maíz.

12. Patrimonio Histórico

En nuestro municipio existe una iglesia que según la historia fue fabricada desde la llegada de los españoles en busca de oro. La cual es tomada como nuestro patrimonio Histórico.

13. Primeros Servicios Públicos

- El telégrafo
- Correo Nacional
- Hondutel
- Registro nacional de la Personas
- Secretaria de Educación
- Secretaria de Salud
- Secretaria de Seguridad.

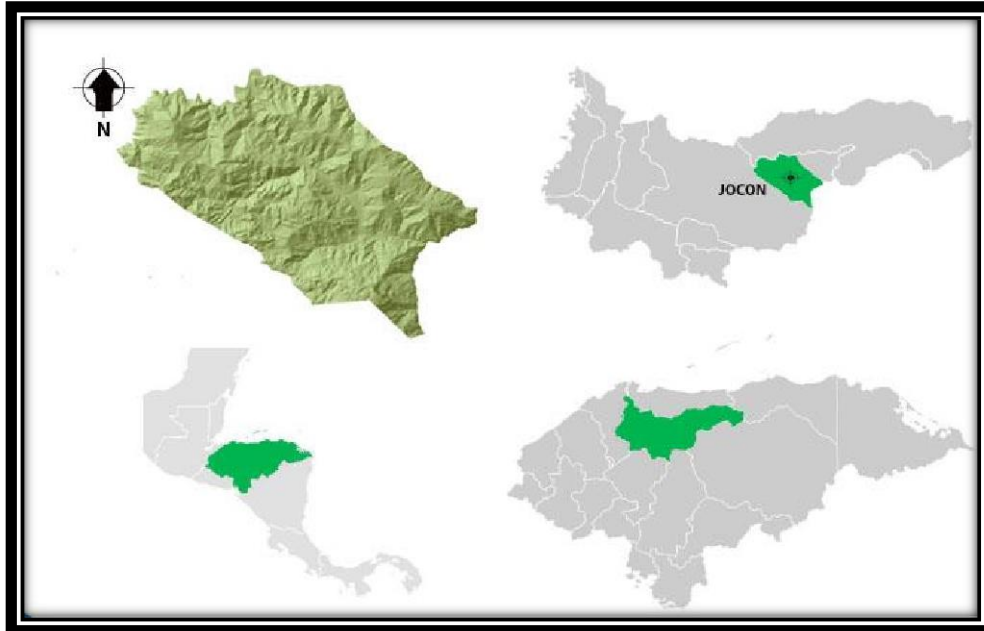
14. Personas Relevantes por su aporte y Prestigio

- Milton Reyes (Futbolista internacional)
- Alfonso Pérez (Futbolista Nacional)
- Lolis Salas (Directora de la Niñez, Adolescencia y Familia)
- Marvin Salas (Sacerdote)
- Rolan Salas (Sacerdote)
- Roberto Salas (Eminencia en el Zamorano)
- Jury Hernández (Dirigente Magisterial)
- Orlin Almendarez (Periodista TVC)

15. Actividades Económicas que Sustentan a la Población

- La agricultura.
- La ganadería.
- Producción de café.
- Asalariados Estatales.
- Iniciativas Micro-Empresarias.

16. Ubicación Geográfica



Ubicación del municipio en el departamento y Límites Territoriales

Jocón está Ubicada en el país de Honduras. situada en una hondada rodeado de montañas colinda al Este con el Departamento de Olancho, al Norte con el municipio de Arenal y Olanchito, al Oeste con Olanchito y al Sur con la Cabecera departamental del Yoro.

Extensión Territorial

Tiene, 346.8 km². Altura del Municipio tiene una elevación de 200 msnm hasta 1468msnm.

Coordenadas

15.28333,-86.96667 Latitud y longitud en Honduras.

Límites de Jocón	
Orientación	Límite
Norte	Municipio de Olanchito, Yoro
Sur	Municipio de Yoro, Yoro
Este	Municipio de Arenal, Yoro
	Municipio de Mangulile, Olancho
Oeste	Municipio de Yoro, Yoro

Desglose de Aldeas, Colonias, Barrios y Caseríos

Desglose de Aldeas

Aldeas
<input type="checkbox"/> La rosa
<input type="checkbox"/> Tapiquil
<input type="checkbox"/> Puente grande
<input type="checkbox"/> La loma
<input type="checkbox"/> Buena vista
<input type="checkbox"/> La dalia
<input type="checkbox"/> Macora
<input type="checkbox"/> Alta cruz
<input type="checkbox"/> Agua Fría

Desglose de Caseríos

Zona	Caseríos
<input type="checkbox"/> Zona de agua Fría	Agua Fría Buena vista Las flores Ojo de agua Los cedros El paraíso La Soledad
<input type="checkbox"/> Zona la dalia	La Dalia El corozo pacayal
<input type="checkbox"/> Zona la Loma	La Loma Hato Ceibita Monte verte Buenos aire

□ Zona alta cruz	Alta Cruz El coco Agua dulce Piedra colorada El mango
□ Zona Tapiquil	Tapiquil Las Jaguas Barrial Quebrada Onda Urracal Los encuentros
□ Zona puente grande	Puente Grande Tercales Majastral Las joyas
□ Zona de Lama	Lama
□ Zona la rosa	La Rosa Palmira
□ macora	Macora Rio abajo Talnetal

Desglose de Colonias

Lugar	Colonias
Área Urbana	<ul style="list-style-type: none"> ○ Adrián Bladimiro Zepeda ○ Nelson Portillo ○ Cerro Verde

Desglose de Barrios

Lugar	Barrios
-------	---------

Área Urbana	<input type="radio"/> Álvarez <input type="radio"/> Bella Vista <input type="radio"/> Sinaí <input type="radio"/> Pinares <input type="radio"/> El Campo <input type="radio"/> Las Acacias <input type="radio"/> El Calvario <input type="radio"/> El Centro <input type="radio"/> La Esperanza
Las Jaguas	<input type="radio"/> Jagua Arriba <input type="radio"/> Jagua Abajo
Alta Cruz	<input type="radio"/> Los Pavones <input type="radio"/> El Centro <input type="radio"/> Los Altos <input type="radio"/> Los Herreras <input type="radio"/> El Callejón
Puente Grande	<input type="radio"/> El Puente <input type="radio"/> El Centro <input type="radio"/> EL Pastoreo

Características Físicas

(Descripción de la topografía donde se asienta el municipio)

El Municipio de Jocón se encuentra en el Departamento de Yoro específicamente en la Cuenca Mayor de Aguan.

El municipio de Jocón tiene una elevación de 200msnm hasta 1468msnm, con una topografía accidentado y plana. El municipio es de vocación forestal por la cantidad de bosque y la condición topográfica sin embargo la actividad agrícola y ganadera predomina en los últimos años.

Los Principales Ríos y Quebradas que lo Cruzan

- ❖ Río aguan
- ❖ Río de Yagual

- ❖ Rio de alta cruz
- ❖ Rio de Tapiquil
- ❖ Rio de Macora
- ❖ Rio de Jocón
- ❖ Quebrada de Puente Grande
- ❖ Quebrada de pacaya

Clima Predominante

Muy lluvioso de barlovento

Tipos de Suelo y el Comportamiento de las Estaciones

Los suelos Jacaleapas son suelos bien avenados, poco profundos, formados sobre Esquistos no micáceos o con escaso contenido en mica. Ocupan un relieve escarpado, siendo poco frecuentes las pendientes inferiores a 20 por ciento y abundando las de más de 40 por ciento, están asociados, suelo franco arcilloso, franco limoso, suelo con un ph, acido.

En Jocón, los veranos son cortos, calientes y nublados; los inviernos son cómodos, mojados y mayormente despejados. Durante el transcurso del año, la temperatura generalmente varía de 15 °C a 30 °C y rara vez baja a menos de 13 °C o sube a más de 32 °C.

Características Biológicas

Cuáles son las Principales Zonas de Vida

- ✓ Bosque Húmedo Latifoliado = Jocón
- ✓ Bosque seco tropical = Jocón, Olanchito y Arenal
- ✓ Bosque tropical de conífera = Jocón
- ✓ Bosque de transición tropical = Jocón
- ✓ Bosque de Galería

A que subcuentas pertenece el Territorio del Municipio

- ✓ Subcuentas Aguan
- ✓ Subcuentas Yaguala

Principales Microcuencas

- ✓ Microcuenca de Macora
- ✓ Microcuenca Alta Cruz
- ✓ Microcuenca de Jocón
- ✓ Microcuenca de Puente Grande.

Zonas de Reservas Biológicas Existentes

No se cuenta con áreas protegidas con esa categoría solamente existe zonas de protección forestal, áreas de microcuencas declaradas como zonas de protección abastecedora de agua a las comunidades.

Tipo de Vegetación Predominante

- ✓ Bosque de conífera
- ✓ Bosque húmedo latifoliado
- ✓ Bosque seco latifoliado
- ✓ Bosque de transición
- ✓ Bosque de galería

Fauna

El área es un Bosque Tropical Siempre verde Estacional sub montañoso mixto La especie de pino más común en este ecosistema es Pinus oocarpa (Pino).

Fauna: La más común es Ardillas, Zorrillo, Gato de monte, Tucanes, Loros, Conejos, Pizotes, Tacuazines, Venado cola blanca, colibrí esmeralda.

Minería

En la zona de Pacaya se encuentra una mina que fue explotada por los españoles y actualmente por un ciudadano de nuestro municipio que hace recorridos por ella y asegura que si se encuentra oro.

Los Principales Cultivos, Plantas Comestibles y medicinales

Cultivos	Medicinales	Comestibles
Maíz	Cayafictola	El Izote
Frijoles	Valeriana	El Mablote
Café	Sácate Té	Pacaya
El Jengibre	Tío Senté	Hoja de Mostaza
	Cola de Caballo	Rabano
	Hoja Blanca	
	Eucalipto	
	Chilindrón	
	Ruda	
	Calaguala	

Características Sociales

37. Como se Manifiestan las relaciones Sociales entre los pobladores

Los pobladores tanto en las zonas rurales como en la urbana hay una relación muy respetuosa y amigable. Son muy decididos para apoyar en el desarrollo de las comunidades y siempre se mantienen pendientes para apoyarse en cualquier necesidad.

Los de las zonas rurales cuentan con el apoyo, en el momento de la venta de los granos básicos ya que hay una gran facilidad para distribuirlos en el pueblo por medio de personas locales que son intermediarias.

También son muy sociales y religiosos lo cual nos permite vivir en un ambiente de paz y humildad. Debido a eso nos permite brindarle una buena atención a las personas que nos visitan.

38. FORMAS DE ORGANIZACIÓN

Comunidad	Tipo de organización					
	Patronatos	Asociación de cooperativas	Juntas de agua	Asociación de padres de familia	iglesias	CODEM
JAGUAS ABAJO	✓		✓	✓	✓	✓
PUEBLO VIEJO	✓		✓	✓	✓	✓
LOS ENCUENTRO	✓		✓	✓		✓
EL COCO	✓		✓	✓	✓	✓
EL HATO	✓		✓	✓	✓	✓



LA LOMA	✓	✓	✓	✓	✓
BUENOS AIRES	✓	✓	✓	✓	✓
MACORA	✓	✓	✓	✓	✓
RIO ABAJO	✓	✓	✓	✓	✓
PIEDRA	✓	✓	✓	✓	✓
COLORADA					
AGUA DULCE	✓	✓	✓	✓	✓
LA DALIA	✓	✓	✓	✓	✓
TAPIQUIL	✓	✓	✓	✓	✓
JAGUAS ARRIBA	✓	✓	✓	✓	✓
ALTA CRUZ	✓	✓	✓	✓	✓
LAS MANGAS	✓	✓	✓	✓	✓
EL BARREAL	✓	✓	✓	✓	✓
PUEBLO VIEJO	✓	✓	✓	✓	✓
LOS ENCUENTRO	✓	✓	✓	✓	✓
QUEBRADA ONDA	✓	✓	✓	✓	✓
EL COROZO	✓	✓	✓	✓	✓
PENTE GRANDE	✓	✓	✓	✓	✓
MAJASTRAL	✓	✓	✓	✓	✓
LAMA	✓	✓	✓	✓	✓
TERCALES	✓	✓	✓	✓	✓
EL PARAISO	✓	✓	✓	✓	✓
AGUA FRIA	✓	✓	✓	✓	✓
PALMIRA	✓	✓	✓	✓	✓
TANETAL	✓	✓	✓	✓	✓
LA ROSA	✓	✓	✓	✓	✓
LA SOLEDAD	✓	✓	✓	✓	✓
AGUA FRIA	✓	✓	✓	✓	✓
LA JOYA	✓	✓	✓	✓	✓
PACAYAL	✓	✓	✓	✓	✓

LAS FLORES	✓		✓	✓	✓	✓
BUENA VISTA	✓		✓	✓	✓	✓
URRACAL	✓		✓	✓	✓	✓
PACAYA	✓		✓	✓	✓	✓
EL MANGO	✓		✓	✓	✓	✓
ÁREA URBANA	✓		✓	✓	✓	✓

39. Valores

- ❖ Valores Cívicos
- ❖ Valores Familiares
- ❖ Valores Religiones

Principales Religiones

- ❖ Católica
- ❖ Evangélica

Grupos Étnicos Existentes

- ❖ Tolupanes
- ❖ Mestizos

40. Patrimonio Arqueológico

Nuestro municipio cuenta con un gran patrimonio arqueológico que según la historia fue la Llegada de los españoles en busca de oro el cual encontraron y explotaron la comunidad de pacaya, debido a eso nos dejaron como herencia la iglesia colonial la cual pertenece a la religión “católica”.

41. Formas de Recreación

Por medio del futbol ya que nuestro municipio cuenta con una liga profesional, al igual se realizan campeonatos de futbolitos en las canchas multiuso, los cuales son los principales métodos de recreación. Porque cuando están los eventos en acción la mayoría del municipio se encuentra reunido.

42. Juegos Tradicionales

- ❖ El Huevo en la Cuchara
- ❖ El Encostalado
- ❖ Carreras de Cintas
- ❖ Las Carretillas
- ❖ Partidos de Futbol
- ❖ Entre Otros.

Estos juegos se ponen en práctica más cuando hay eventos como ser de recreo-vías o en plena feria patronal.

43. Principales Celebraciones Patronales y de otra Índole

Agosto es el mes en el que se realiza la celebración de nuestra gran feria patronal la cual es en honor a “Nuestra Señora de los Ángeles”. La cual normalmente dura 10 días.

JUSTIFICACIÓN

44. Importancia de la justificación del plan

La formulación de este plan es importante para el municipio por el nivel de participación alcanzado en su preparación, el cual partió de la identificación y capacitación de los líderes comunitarios, quienes asumieron la responsabilidad en la facilitación y preparación de los Planes de Desarrollo Comunitario, que representan la base para la consolidación del Plan de Desarrollo Municipal.

45. Principales indicadores socioeconómicos a mejorar

El Plan de Desarrollo Municipal de Jocón, Yoro es un instrumento orientador del proceso del municipio. Este documento contiene ciertos ejes que se derivan de los objetivos de líneas estratégicas, siendo estas las prioridades del municipio; Infraestructura social, recursos naturales y ambiente, economía, seguridad alimentaria, tierra, ordenamiento territorial, salud y nutrición, educación, grupos vulnerables (mujer, niñez, juventud y tercera edad), vivienda,

agua y saneamiento, participación, seguridad ciudadana, y turismo.

46. Principales efectos e impactos en la población con los temas que se impulsar

Se pretende lograr que el municipio realce mediante una infraestructura adecuada y sostenible promoviendo y fomentando los buenos recursos con los que cuenta el municipio, así como también impulsar la participación ciudadana de manera organizada, equitativa y transparente que promueva el liderazgo en las comunidades involucrando todos los actores participativos y organizados del municipio.

Se busca crear espacios y factores que generen una buena economía a nivel personal, comunitario y municipal, con esto se asegurará la alimentación en los hogares y la población tendrá más acceso a la salud y a la educación, esto, a largo plazo contribuirá a la disminución de grupos vulnerables y se formará un mejor nivel de vida en los habitantes.

Mediante el ordenamiento territorial se logrará conocer los límites de cada comunidad, esto nos ayudará a comprender cuáles comunidades realmente pertenecen a nuestro municipio y cuáles no, también conoceremos los límites de las fuentes de agua y cómo proteger esas áreas, qué métodos de conservación usar y cuáles aplicar. Un ordenamiento territorial bien definido es fundamental para la conservación forestal, ubicación de sitios importantes, fuentes de agua, vías de comunicación y protección de la biodiversidad.

Mejorando y ayudando a construir nuevas viviendas a las personas de escasos recursos y procurando que tengan acceso a los principales servicios básicos, se logrará disminuir el hacinamiento familiar y la propagación de enfermedades endémicas. Esto también conlleva a mejorar las condiciones de vida de las familias.

Mediante la adquisición de los mejores métodos para la seguridad ciudadana a través de las diferentes instituciones gubernamentales y municipales lograremos no solo la seguridad personal y comunitaria, sino que también es un factor importante para el turismo, pues los visitantes se sentirán seguros y atraídos por los mejores sitios naturales de nuestro municipio.

BENEFICIARIOS

47. Quienes se beneficiarán con el Plan

Con este Plan se beneficiará no solo al total de los habitantes que viven en nuestro municipio, sino todas las personas que transitan diariamente por él y las que nos visitan especialmente en las fiestas más importantes del año, así como las que viven temporalmente por causa de trabajo.

48. Cantidad de beneficiarios directos e indirectos

El municipio de Jocón tiene una población de 9,046 habitantes, distribuidos en 1 Cabecera municipal, 10 aldeas, 80 caseríos, 9 barrios, 4 colonias que suman un total de 1,879 viviendas.

Del total, 4,493 son mujeres y 4,553 son hombres. Existe un promedio de 4.8 personas por vivienda y una densidad poblacional es de 27.50 habitantes por Km²

49. Cómo se beneficiarán

Al llevar a cabo este plan se estará beneficiando a todas las comunidades del municipio y por ende a sus habitantes. Debe manifestarse que la particularidad que tiene este Plan en su construcción es que fue totalmente participativo, las ideas plasmadas corresponden al sentir y pensar de los involucrados y beneficiarios.

50. Nivel de participación de los beneficiarios en el proceso incluyendo en la toma de decisiones, ejecución, administración control y seguimiento

Las decisiones y proyectos deben ser participativos e incluyentes convirtiéndose el gobierno local en facilitadores de los procesos, acompañantes de las diferentes acciones que se emprendan en las mismas comunidades a través de las diferentes instancias que controlarán y darán seguimiento a la planificación.

METODOLOGÍA

51. Describir las etapas y procesos del Plan

Se realizó el levantamiento en el municipio de Jocón a través de facilitadores quienes visitaron las diferentes comunidades.

Para emprender el proceso se desarrolló la metodología en las siguientes fases:

- **Diseño y Organización**
 - Elaboración propuesta.
 - Concertación
 - Selección Equipo Técnico (ET)
 - Elaboración del material
 - Capacitación del Equipo Técnico (ET)
 - Diseño, Programación y Digitalización
 - Validación y ajustes de boletas.
- **Promoción e Inducción**

- Socialización de Corporación
 - Carta compromiso
 - Selección De líderes
 - Inducción del líder
 - Elaboración de Croquis
 - Jornadas de Socialización comunitaria
-
- **Levantamiento**
 - Segmentación
 - Levantamiento
 - Supervisión
 - Revisión por el líder
 - Consolidación
 - Revisión por el facilitador
 - Paquetes

 - **Tabulación y análisis**
 - Codificación
 - Digitación
 - Supervisión
 - Cuadros de salida
 - Revisión
 - Análisis y redacción

 - **Validación, edición y socialización**
 - Validación
 - Corrección docto final
 - Edición
 - Socialización

52. Vivencia de lo que se hizo en los talleres

1. Se convocó a la gente a través de una llamada telefónica.
2. Se hizo la socialización con todos los representantes de las comunidades y en esa misma reunión se presentó lo que es el Plan.
3. Se dividieron las comunidades y cada comunidad propuso la hora para reunirse.
4. Se visitó todas las comunidades para analizar qué proyectos hacen falta y cuáles eran las necesidades prioritarias por cada eje temático.
5. La gente propuso sus ideas de proyectos analizados según las necesidades más importantes de cada comunidad.
6. Cada PDC debe imprimirse y dársele a cada comunidad.

53. Productos que se obtuvieron para conformar el Plan

1. **La Línea Base:** se logró por el levantamiento visitando cada hogar.
2. **Los PDC:** se obtuvieron a través de la visita a las comunidades con cada uno de sus representantes.
3. **Los planes zonales:** se lograron a través de la división de las zonas, visitando las comunidades, buscando los puntos estratégicos en que convergen y la presentación y logro de acuerdos. Todo esto tomando como guía los PDC.
4. **El Plan Estratégico:** se obtuvo del PDC y de los Planes zonales.
5. **El Banco de Proyectos:** se obtuvo del PDC y de los Planes zonales.

PERIODO

54. Periodo en que se pretende realizar el Plan

El periodo previsto para la ejecución del plan de inversión plurianual es de 5 años a partir del 2021 hasta 2026.

55. Resumen estimado por el tiempo de ejecución del Plan

La ejecución del Plan se pretende ejecutar en los años que está estimado, del 2021 al 2026.

56. Establecer los proyectos a ejecutar por periodo

No.	Nombre del Proyecto	Nombre Lugar	Costo
1	Ampliación del proyecto de electrificación	Sector Tapiquil	300.000,00
2	Construcción de letrinas	Todas las comunidades	300.000,00
3	Apoyo con insumo a los Productores	Todas las comunidades	250.000,00
4	Mantenimiento y reparación de las carreteras	Todas las comunidades	500.000,00
5	Mejoramiento de viviendas en pisos y techos	Todas las comunidades	700.000,00
6	Mantenimiento y reparación del puente de hamaca	Los encuentros	100.000,00
7	Contraparte del sistema de agua	Los encuentros	200.000,00
8	Construcción de cerco perimetral y construcción de capilla en el cementerio	Las mangas	100.000,00
9	Mejoramiento en el sistema de agua	Las mangas	150.000,00
10	Construcción de puente sobre el río de pueblo viejo que beneficiara a el sector de Tapiquil	Pueblo Viejo	900.000,00
11	Construcción de Kínder	Tapiquil	400.000,00
12	Construcción del Cerco perimetral del SAT	Tapiquil	50.000,00
13	Construcción de caseta de espera en el desvío de los áreas	Las jaguas	15.000,00

	beneficiando el sector de Tapiquill		
14	Mejoramiento del sistema de agua potable	Las jaguas	200.000,00
15	Construcción de parque en el centro de la comunidad	Las jaguas	200.000,00
16	Construcción de cancha de futbol	Las jaguas	250.00.00
17	Construcción de cerco perimetral y construcción de capilla en el cementerio	Lama	100.000.00
18	Construcción de proyecto de agua potable	lama	250.000.00
19	Construcción de vado sobre el rio Lama	lama	150.000.00
20	Construcción de proyecto de agua potable	Majastral	250.000.00
21	Proyecto de electrificación	Tercales	400.000.00
22	Proyecto de electrificación circuito1,2 y 3	Desvió de Tercales	400.000.00
23	Construcción de proyecto de agua potable	Desvió de Tercales	250.000.00
24	Construcción de caseta de espera en el desvió de Tercales	Desvió de Tercales	15.000.00
25	Proyecto de electrificación	Joya Grande	400.000.00
26	Construcción de caseta de espera en el desvió de la comunidad de joya grande	Joya Grande	15.000.00
27	Mejoramiento del centro de salud	Puente grande	300.000.00
28	Mejoramiento del sistema de agua potable	Puente grande	200.000.00
29	Construcción de parque	Puente grande	200.000.00
30	Proyecto de electrificación	El paraíso	400.000.00
31	Construcción de proyecto de agua potable	El paraíso	250.000.00
32	Construcción de caseta de espera en el desvió de la comunidad	La dalia y el pacayal	15.000.00
33	Mejoramiento del sistema de agua potable	La dalia	200.000.00
34	Construcción de campo de futbol	La dalia	50.000.00
35	Construcción del cerco perimetral de la escuela	La dalia	50.000.00
36	Mantenimiento y reparación del centro comunal	El corozo	300.000.00
37	Construcción de kínder	El corozo	400.000.00
38	Construcción de cerco perimetral y construcción de capilla en el cementerio	El corozo	100.000.00
39	Mejoramiento del sistema de agua potable	El corozo	200.000.00
40	Construcción de cerco perimetral y construcción de capilla en el cementerio	El pacayal	100.000.00
41	Mejoramiento del sistema de agua potable	El pacayal	200.000.00
42	Mejoramiento del kínder	Alta cruz	250.000.00
43	Construcción de cerco perimetral y construcción de capilla en el cementerio	Alta cruz	100.000.00
44	Mantenimiento del parque de la comunidad	Alta cruz	180.000.00
45	Construcción de caseta de espera	Alta cruz	30.000.00
46	Proyecto de electrificación	El mango	400.000.00
47	Construcción de puente sobre el rio de piedra colorada	Piedra colorada	450.000.00
48	Construcción de caseta de espera	Piedra colorada	15.000.00
49	Construcción de puente sobre el rio de el coco	El coco	900.000.00
50	Construcción de kínder	El mango	400.000.00
51	Mantenimiento y reparación de puente de hamaca	El barreal	100.000.00

52	Mantenimiento y reparación de puente de hamaca	El mango	100.000.00
53	Reparación de la iglesia de Dios	Piedra colorada	200.000.00
54	Mejoramiento del sistema de agua potable	Piedra colorada	200.000.00
55	Construcción de centro comunal	Piedra colorada	400.000.00
56	Ampliación del proyecto de electrificación	El corozo	200.000.00
57	Construcción de centro comunal	Alta cruz	400.000.00
58	Ampliación del proyecto de electrificación	Alta cruz	200.000.00
59	Construcción de iglesia	El barreal	400.000.00
60	Contraparte proyecto de electrificación	La rosa	400.000.00
61	Mejoramiento del sistema de agua potable	La rosa	200.000.00
62	Contraparte proyecto de electrificación	La Palmira	400.000.00
63	Construcción de cerco perimetral y construcción de capilla en el cementerio	La Palmira	100.000
64	Construcción de escuela	La Palmira	450.000.00
65	Contraparte proyecto de agua potable	La soledad	200.000.00
66	Construcción de proyecto de agua potable	Buena vista	300.000.00
67	Construcción del Cerco perimetral en el centro de salud	Buena vista	50.000.00
68	Construcción de centro comunal	Buena vista	400.000.00
69	Mejoramiento de aulas de clases	Buena vista	200.000.00
70	Construcción de proyecto de agua potable	Agua fría	250.000.00
71	Construcción de caseta de espera de bus que beneficiara a todo el sector de agua fría	El yuyugo	15.000.00
72	Construcción de cerco perimetral y construcción de capilla en el cementerio	Agua fría	100.000.00
73	Contraparte proyecto de electrificación	Rio Abajo	400.000.00
74	Construcción de caseta de espera	Rio Abajo	15.000.00
75	Construcción de puente de hamaca	Rio Abajo	200.000.00
76	Construcción de proyecto de agua potable	Talnetal	300.000.00
77	Proyecto de electrificación	Talnetal	400.000.00
78	Construcción de caseta de espera de bus	Talnetal	15.000.00
79	Construcción de iglesia	Agua fría	400.000.00
80	Contraparte proyecto de agua potable	El hato	200.000.00
81	Mejoramiento del cerco de la escuela	El hato	50.000.00
82	Construcción de centro comunal	El hato	400.000.00
83	Construcción de aula de clases	El hato	400.000.00
84	Construcción de cerco perimetral y construcción de capilla en el cementerio	Macora	100.000.00
85	Construcción de cancha multiusos	Macora	250.000.00
86	Construcción de proyecto de agua potable barrio Eliseo	Macora	200.000.00
87	Construcción de caja puente	Macora	600.000.00
88	Construcción de caja puente	Tapiquil	1.200.000.00
89	Manejo de residuos solidos	Casco urbano	300.00.000
90	Mantenimiento y reparación del Edificio municipal	Casco urbano	
91	Construcción del escenario del ITALD	Casco urbano	
92	Construcción del escenario de la EFAR	Casco urbano	
93	Construcción de la segunda etapa del cerco perimetral del cementerio municipal	Casco urbano	

94	Mantenimiento y reparación del estadio municipal	Casco urbano	
95	Iluminación del Estadio municipal	Casco urbano	
96	Protección del bosque ejidos de Jocón	Casco urbano	
97	Reparación y mantenimiento de la iglesia católica colonial	Casco urbano	
98	Construcción de la segunda etapa de la casa de la cultura	Casco urbano	
99	Reapertura del materno infantil	Casco urbano	
100	Continuación de la segunda etapa del alcantarillado sanitario	Casco urbano	
101	Mejoramiento de agua potable	Casco urbano	
102	Construcción de rastro municipal	Casco urbano	
103	Mejoramiento del centro de salud	Casco urbano	
104	Mantenimiento del kínder nuestra señora de los ángeles	Casco urbano	
105	Mejoramiento de la represa de agua potable	Casco urbano	
106	Construcción de casa velatorio	Casco urbano	
107	Remodelación del escenario municipal	Casco urbano	
108	mejoramiento del campo de futbol	Casco urbano	
109	Construcción de gradas del mirador la piedrona	Casco urbano	
110	Construcción de canal de aguas lluvias	Casco urbano	
111	Construcción de caja puente en la colonia Adrián Bladimiro Zepeda	Casco urbano	
112	Ampliación de proyecto de electrificación en la comunidad de buena vista Sigüara	Sector de la loma	



ANÁLISIS DE LOS PRINCIPALES INDICADORES SOCIOECONÓMICOS

POBLACIÓN

57. Población total

Según datos de levantamientos de línea base el Municipio de Jocón cuenta con una población de 9,046 habitantes, distribuidos en 1 Cabecera municipal, 10 aldeas, 80 caseríos, 9 barrios, 4 colonias que suman un total de 1,879 viviendas.

58. Promedio de personas por vivienda

El promedio de personas por vivienda es de 4.81%.

59. Clasificación de personas por rangos de edades y sexo

Orden	Descripción	Cantidad	%	Hombres	%	Mujeres
1	Menores de 1 año	170	1.88	74	1.63	96
2	De 1 a 4 años	875	9.67	425	9.33	450
3	De 5 a 6 años	421	4.65	221	4.85	200
4	De 7 a 12 años	1357	15.00	707	15.53	650
5	De 13 a 15 años	614	6.79	323	7.09	291
6	De 16 a 18 años	671	7.42	348	7.64	323
7	De 19 a 23 años	934	10.33	498	10.94	436
8	De 24 a 30 años	860	9.51	415	9.11	445
9	De 31 a 40 años	1053	11.64	495	10.87	558
10	De 41 a 50 años	802	8.87	393	8.63	409
11	De 51 a 64 años	703	7.77	358	7.86	345
12	De 65 años y mas	586	6.48	296	6.50	290
Total		9046		4553		4493

60. Comportamiento Migratorio

La emigración del municipio se debe principalmente a la falta de empleo y pobreza extrema, un aproximado de 11.32% de las personas han emigrado del municipio especialmente a los países de Estados Unidos y Europa.

SALUD

61. Acceso de la población a los servicios de salud

Hay muchas comunidades y caseríos las cuales no tienen un buen acceso debido a la ubicación; ya que solo hay tres zonas las cuales cuentan con CESAMO aparte del área urbana y las demás zonas se encuentran retiradas de ellas.

Zonas que no cuentan con su respectivo CESAMO.

Zona de la Loma:

1. La Loma
2. Hato
3. Ceibita
4. Monte verte
5. Buenos aire □ Zona de la Dalia:
6. El corozo
7. Pacayal □ Zona de Alta Cruz:
8. El coco
9. Agua dulce
10. Piedra colorada
11. El mango □ Zona de Lama:
12. Lama

Zona de la Rosa:

1. La Rosa
2. La Palmira

Zona de Macora

1. Macora
2. Rio Abajo
3. Tanetal

Zonas que cuentan con su respectivo CESAMO:

Zona Urbana. (Aquí se abocan la mayoría de personas de las comunidades y caseríos más cercanas; las cuales es un gran sacrificio y al mismo tiempo riesgo para ellos, porque la mayoría son personas de escasos recursos y no cuentan con un medio de

transporte. Se demoran un aproximado de Hora 1:30 a las comunidades más cercanas para poderse abocar al centro de salud).

Zona de Tapiquil:

1. Tapiquil
2. Las Jaguas
3. Barrial
4. Quebrada Onda
5. Urracal
6. Los encuentros

Zona de Puente Grande:

1. Puente Grande
2. Desvió Tercales
3. Majastral
4. Las joyas □ Zona de Buena Vista:
5. Buena vista
6. Las flores
7. Ojo de agua
8. Los cedros
9. El paraíso
10. La Soledad

62.Opinión de la calidad de los servicios de salud

Debido a la limitación de medicamentos y personal capacitado para algunas áreas; la calidad es muy baja ya que no se puede tratar enfermedades en un grado alto. No se pueden tratar las futuras madres de familia que se encuentran en momentos de parto, quebraduras, heridas y quemaduras graves y enfermedades avanzadas.

Debido a estas limitaciones, la población se aboca a los hospitales y Clínicas de las ciudades más cercanas.

63.Situación de la salud reproductiva

Hay demanda en los métodos de planificación familiar para espaciar los embarazos.

66. Número de madres solteras existentes

Hay un total de **497** madres solteras, las principales causas es producto de una mala formación familiar; porque la mayoría no tienen la educación del uso respectivo de las herramientas de planificación o no hay un entendimiento en las parejas.

67. Número de niños que nacieron el año pasado

La natalidad para el año del levantamiento de línea base, fue de 204 niñas, lo que significa una tasa de natalidad de 20.40% por cada mil habitantes. Además, existen 513 madres solteras.

68. Frecuencia de quienes atienden los partos

En nuestro municipio no se cuenta con este tipo de atención por falta de personal capacitado y que no hay habilitada una sala de parto.

Existe una instalación de un materno infantil, pero no está inhabilitado por falta de que no está adecuadamente equipado.

69. Número de muertes maternas y de niños menores de 5 años

La tasa de mortalidad materna durante el parto y el posparto para el año de levantamiento de información fue de 1.96 por cada mil partos; sin embargo, la mortalidad infantil fue de 3 por cada mil niños menores de 5 años.

70. Enfermedades más frecuentes

Entre las enfermedades de mayor incidencia en la población están las enfermedades de la piel con un 15.09%, discapacidad 13.21%, respiratorias 11.32%, diarreas 9.43% y hipertensión Arterial con 9.43%.

Servicios Básicos

71. Número de Viviendas con agua

No.	Servicio	Reciben Si	Porcentaje	Promedio días
1	Agua de pozo propio	65	3.46	5.28
2	Agua domiciliar de pozo comunal	68	3.62	4.88
3	Acarrea agua de río o quebrada	97	5.16	4.55
4	Agua domiciliar por acueducto	1518	80.79	5.94
5	Agua llave pública / fuente	64	3.41	3.83
6	Reservorio de agua lluvia	1	0.05	3

La mayoría de nuestra población cuenta con un sistema de agua potable por acueducto en el cual hay sistemas que ya tienen poco tiempo para llegar hacia su tiempo límite el cual es de unos 20 años, en ellos se trabaja especialmente el jefe de DIMAJ para mejorar o reestructurar los sistemas y mantener una población satisfecha.

Y para las que aún no cuentan con su respectivo sistema de agua potable, se está trabajando por medio de gestiones para poder cubrir sus necesidades.

72. Quienes administran el sistema de agua y su eficiencia

Las Juntas de agua, las cuales son encargados para velar para el buen funcionamiento del sistema, junto con el fontanero encargado.

Las juntas de agua son supervisadas por el jefe de DIMAJ el cual es el encargado del buen mantenimiento de los sistemas de agua de todo el municipio.

73. Viviendas con alcantarillado

El servicio de alcantarillado de nuestro municipio está en proceso porque se empezó a realizar la primera etapa que le corresponde al área urbana, la cual ya se finalizó, faltando dos etapas de las cuales se mantiene en gestión por medio de las máximas autoridades de nuestro municipio. En la primera etapa que ya se encuentra finalizada,

se dio la orden que se pueden realizar las respectivas conexiones de los cuales solo hay un total de 16 viviendas conectadas.

74. Viviendas con letrinas y cuantos la usan

Hay muchos caseríos los cuales todas las viviendas no cuentan con sus respectivas letrinas debido a este gran problema se miran obligados a molestar al vecino o dirigirse a un lugar lejano a la comunidad.

Servicio	Reciben Si	Porcentaje	Promedio días
Inodoro o servicio sanitario	226	12.03	0
Letrina de fosa simple	502	26.72	0
Letrina de fosa séptica	838	44.6	0
Usa letrina	917	48.8	0

75. Recolección de Basura y su eficiencia

La mayoría de las comunidades se mantienen limpias gracias a que cada casa de habitación cuenta con su respectivo depósito de basura y en el área urbana se cuenta con un crematorio municipal en el cual hay personas encargadas para depositarla la basura en su respectivo lugar.

Servicio	Reciben Si	Porcentaje	Promedio días
Recolección de basura	328	17.46	2.72

76. Aseo de las calles

En el área urbana se cuenta con un grupo de personas las cuales están asignadas a mantener las calles del municipio limpias y en el área urbana se mantienen limpias gracias a la educación inculcada y la depositan en un lugar adecuado.

Servicio	Reciben Si	Porcentaje	Promedio días
Aseo de calles	321	17.08	4.46

77. Cantidad de viviendas con energía Eléctrica o solar

Se trabaja para cubrir con el sistema eléctrico todo el municipio en el cual la mayoría de las comunidades y caseríos cuentan con el servicio.

Servicio	Reciben Si	Porcentaje	Promedio días
Energía eléctrica domiciliar	1099	58.49	0

78. Cantidad de días que reciben los servicios básicos

Las comunidades, caseríos y área urbana que cuentan con sus respectivos servicios básicos. Estos se mantienen habilitados, excepto que presenten un daño.

79. Opinión sobre la calidad de los servicios y que hacer para mejorarlos

Los servicios con los que cuenta el municipio son de buena calidad ya que nos brindan un buen servicio y se trabaja por medio de gestiones para lograr llevar estos servicios a las comunidades y caseríos que carecen de ellos. Ya que nos vienen a ayudar en varias áreas como ser:

1. Productiva (Agrícola o comercial)
2. Social
3. Educativa
4. Salud
5. Etc.

El servicio que más nos falla debido a la ubicación de su estructura es el servicio eléctrico, ya que en temporadas de lluvia produce mucho problema y la población se queja debido al mal servicio en estas épocas.

No.	Servicio	Reciben Si	Porcentaje	Promedio días
1	Agua de pozo propio	65	3.46	5.28
2	Agua domiciliar de pozo comunal	68	3.62	4.88
3	Acarrea agua de río o quebrada	97	5.16	4.55
4	Agua domiciliar por acueducto	1518	80.79	5.94
5	Agua llave pública / fuente	64	3.41	3.83
6	Reservorio de agua lluvia	1	0.05	3
7	Inodoro o servicio sanitario	226	12.03	0
8	Letrina de fosa simple	502	26.72	0
9	Letrina de fosa séptica	838	44.6	0
10	Usa letrina	917	48.8	0
11	Recolección de basura	328	17.46	2.72
12	Aseo de calles	321	17.08	4.46
13	Energía eléctrica domiciliar	1099	58.49	0
14	Teléfono (HONDUTEL)	19	1.01	0
15	Teléfono (Celular móvil o fijo)	650	34.59	0
16	Alumbrado público	1130	60.14	0
17	Mantenimiento de calles	685	36.46	0

80. Comportamiento de la tenencia de la vivienda

Las viviendas de nuestro municipio no cuentan con un dueño legal, que les respalde un documento de dominio pleno ya que la mayoría de las viviendas se encuentran construidas en un dominio **Útil**.

La mayoría de los que habitan una casa de habitación son dueños propios de dominio útil; en dado esto la mayoría de las viviendas solo la habitan una solo familia, lo cual hace que allá una buena comunicación entre ellos.

Y las casas de habitación en las que viven dos familias la cual es aproximadamente el 12% son habitadas por el jefe de familia y normalmente otra pareja en el cual es un hijo o una hija que se ha quedado viviendo con su pareja y 1 o 2 hijos aproximados. Las casas de habitación que cuentan con tres o más familias habitadas es el 3% las cuales se da el caso normalmente en las zonas rurales ya que por falta de recursos económicos llegan a acuerdos con sus padres y debido a esto son familias bien unidas que luchan para salir adelante.

81. Condiciones de las Viviendas ocupadas y porque

La mayoría de viviendas de nuestro municipio no están en buenas condiciones ya que en las zonas rurales son pocas las que se encuentran construidas adecuadamente por la falta de recursos económicos y se ven obligados a estructurarlas de bajareque y adobe. Estas casas de habitación normalmente son de una o dos piezas y no cuentan con un piso digno porque lo fabrican de tierra, no tienen repello. Hay casas de habitación que se encuentran mal ubicadas y debido a esto están propensas a destrucción por cusa de un deslizamiento, también no están ubicadas en un área adecuada por que se encuentran en lugares que pertenecen a una calle.

82. Condiciones de las viviendas desocupadas y porque

Normalmente no se encuentran viviendas desocupadas ya que si los propietarios deciden emigrar el cual es motivo la situación económica, lo que hacen en estos casos es que se la prestan o la venden ya sea a un familiar, amigo o vecino.

83. Deficiencia más evidente en las viviendas

Las mayorías de las viviendas tienen problemas en sus techos porque son fabricados de madera y estos tienen poca durabilidad porque no se saben tratar para evitar que se pudran a un corto tiempo. También no cuentan con todas las paredes repelladas y un piso digno.

Problemas principales de las viviendas # de viviendas que no tienen repello	1369	72.86
# de viviendas que no tienen repello externo	29	2.12
# de viviendas que no tienen repello interno	29	2.12
# de viviendas sin repello ambos	1311	95.76
# de viviendas con piso de tierra	872	46.41
# de viviendas sin cielo falso	306	16.29
# de viviendas con techo en mal estado	660	35.13
# de viviendas problemas estructurales	259	13.78
# de viviendas sin problemas	336	17.88

EDUCACION

84. Deserción y Repetición Escolar

El principal motivo de la deserción y la repetición escolar son la migración hacia otros países, la pobreza económica y el desinterés de los padres de familia por apoyar a sus hijos.

85. Cantidad y Tasa de Analfabetismo

Un 14.90% de la población no saben leer ni escribir.

Cuadro #13

Población sabe leer y escribir por rango de edades

Rangos de Edades	Personas por rango		Saben leer y escribir	%	No saben leer y escribir	
	Total	%			Total	%
De 13 a 15 años	607	9.88	576	10.77	31	3.90
De 16 a 18 años	668	10.87	633	11.83	35	4.40
De 19 a 23 años	925	15.05	873	16.32	52	6.54
De 24 a 30 años	851	13.85	781	14.60	70	8.81
De 31 a 40 años	1033	16.81	897	16.77	136	17.11
De 41 a 50 años	788	12.82	667	12.47	121	15.22
De 51 a 64 años	692	11.26	539	10.07	153	19.25
De 65 años y mas	581	9.45	384	7.18	197	24.78
Total	6145		5350		795	

86. Material didáctico y tecnología

El sistema educativo de nuestro municipio funciona pedagógicamente con libros “obsoletos” porque la mayoría imparte clases con libros de la serie “Mi Honduras” o la serie Morazanica. Esta realidad imposibilita la implementación de enfoques educativos actualizados lo que representa un atraso en la consecución de los estándares educativos nacionales.

El municipio de Jocón presenta como debilidad la implementación de las TICS en los diferentes centros educativos; siendo conscientes de la importancia vital que tienen las mismas en la sociedad actual.

87. Infraestructura de los centros educativos

Actualmente nuestro municipio aqueja por aulas de clases con condiciones pedagógicas más adecuadas; principalmente en las zonas rurales más lejanas.

88. Recurso humano y mobiliario

En materia de recurso humano la educación ha mejorado debido a que los docentes ostentan el grado académico de licenciatura.

Los centros educativos en su mayoría presentan una carencia importante de inmobiliario educativo; porque con el que cuentan actualmente está deteriorado.

89. Comportamiento de las sociedades de padres de familia

La SDF son parte del trinomio que hace que la educación sea funcional. En nuestro municipio en la mayoría de centros educativos las SDF son funcionales y comprometidas; ya que velan y participan en la en las actividades educativas de sus hijos, afrontan en conjunto con los docentes las necesidades educativas.

90. Análisis sobre la situación de los jóvenes y niños en edad escolar

Uno de los principios fundamentales de la educación es la inclusión y la cobertura, sin embargo, estos principios se enfrentan a diversos flagelos como la explotación laboral infantil y la falta de hogares bien constituidos principalmente en las áreas rurales.

Aun con los desafíos anteriormente dichos hay una cantidad “aceptable” de niños y jóvenes que asisten a los centros educativos.

Cuadro # 12

Distribución por nivel escolar

Niñ@s y Jóvenes en edad escolar vs los que actualmente estudian (de 5 a 23 años)

Rango de edades de niños en edad escolar	(A) Niños (as) en edad escolar	(B) Niños (as) que actualmente estudian	% cobertura Actual (B/A)
De 5 a 6 años	417	409	98.08
De 7 a 12 años	1338	1263	94.39
De 13 a 15 años	607	400	65.9
De 16 a 18 años	668	236	35.33
De 19 a 23 años	925	102	11.03
Total	3955	2410	60.94

91 ¿Cuántos estudian y no estudian?

En el municipio de Jocón hay una población en edad de estudiar de 3,997 habitantes, entre preparatoria y la universidad, pero tan solo 2,444 lo están realizando, lo cual representa un 61.14% de la población total a estudiar, lo cual nos refleja existe un fuerte porcentaje de niños y jóvenes que no están estudiando, reflejando un 38.86% entre niños y jóvenes sin oportunidad de estudiar.

P.40 Nivel de Educación por Sexo en edad de estudiar

Nivel E.	Cantidad	% Total	Cant. Hombres	(%)	Cant. Mujeres	(%)
PE	193	4.83	95	4.53	98	5.16
1	380	9.51	214	10.21	166	8.74
2	327	8.18	186	8.87	141	7.42
3	323	8.08	185	8.82	138	7.26
4	308	7.71	168	8.01	140	7.37
5	320	8.01	181	8.63	139	7.32
6	873	21.84	441	21.03	432	22.74
B	719	17.99	370	17.64	349	18.37
D	511	12.78	239	11.4	272	14.32
U	43	1.08	18	0.86	25	1.32
Total	3997		2097		1900	

P.40.1 Personas Estudiando - SI Estudian

Nivel E.	Estudia (%)	Estudian H	Estudian M
PE	188 7.69	91	97
1	302 12.36	173	129
2	252 10.31	134	118
3	253 10.35	135	118
4	235 9.62	126	109
5	208 8.51	116	92
6	235 9.62	120	115
B	499 20.42	260	239
D	232 9.49	102	130
U	40 1.64	17	23
Total	2444	1274	1170

P.40.2 Personas Estudiando - NO Estudian

Nivel E.	NO Estudia (%)	No estudian H	No estudian M
PE	5 0.32	4	1
1	78 5.02	41	37
2	75 4.83	52	23
3	70 4.51	50	20
4	73 4.7	42	31
5	112 7.21	65	47
6	638 41.08	321	317
B	220 14.17	110	110
D	279 17.97	137	142
U	3 0.19	1	2
Total	1553	823	730

92. Motivos por los cuales los niños no estudian

En primer lugar, la extrema pobreza que agobia un sector de la población; lo que conlleva a la explotación laboral infantil y deserción escolar.

Cuadro # 14
Acceso a la educación primaria y secundaria por género

Género	En edad Primaria (de 7 a 12 años)	Estudia primaria %		Estudia Primaria de los que tienen edad (de 7 a 12 años)		En edad secundaria (de 13 a 15 años)	Estudia secundaria		Estudia Secundaria de los que tienen edad (de 13 a 15 años)	
		Total	%	Total	%		Total	%	Total	%
Niños	696	794	54.12	597	53.59	321	255	52.36	129	52.65
Niñas	642	673	45.88	517	46.41	286	232	47.64	116	47.35
Total	1338	1467		1114		607	487		245	

En el cuadro N° 14 detallamos el acceso a la educación primaria y secundaria por género, niños hubo un total de 54.12% que están estudiando primaria, niñas con un total 45.88%, ya que en el casco urbano y rural el género que estudian son los niños con un total de 673 teniendo un porcentaje de 8.24% la diferencia con las niñas.

Los jóvenes en su mayoría son varones con diferencia de 52.36%, y las mujeres con un porcentaje de 47.64%.

Cuadro # 15
Equidad en el acceso al sistema educativo según género

Género	En edad de estudiar (de 5 a 23 años)	Estudian o han estudiado	%	Están estudiando	%
Varones	2072	2072	52.39	1255	52.07
Mujeres	1883	1883	47.61	1155	47.93
Total	3955	3955		2410	

Este cuadro especifica un total de mujeres de 1,883 y varones 2,072, siendo un total de 3,955 en edad de estudiar.

En su totalidad hay 2,410 jóvenes y niños estudiando, a diferencia de los que no estudian con una cantidad de 1,545, razón por la cual ellos no cuentan con una economía estable o porque trabajan a temprana edad.

Igualdad entre los sexos a nivel educativo

93. Como se manifiesta la correlación entre los niños que estudian y no estudian según sexo.

Existe una tendencia claramente marcada en contra del género masculino siendo este el más proclive a la explotación laboral infantil; lo que lo margina de la educación convencional, de los 1,553 jóvenes que no estudian, 823 son hombres representando un 52.99%, mientras que las mujeres que no estudian suman 730 mujeres que representan el 46.01%, razón que nos hace pensar en enfocarnos en generar ideas de proyectos en el sector educativo que integren a un buen porcentaje de estos jóvenes al sector educativo de nuestro municipio.

94. Cuál es el criterio o costumbre que predomina en el municipio para que se manifieste ese comportamiento

La falta de hogares consolidados con padres responsables, en el pleno sentido de la palabra obliga a muchos niños a trabajar para el bienestar económico de su familia.

Economía

95. Actividades que sustentan a la Población

Las diferentes ocupaciones que desempeña la población se agrupan en tres grandes bloques o sectores económicos: primario, secundario y terciario. Las actividades primarias incluyen labores que se caracterizan por el aprovechamiento de los recursos naturales como: suelo, agua, vegetación y fauna, siendo la producción agrícola la de mayor sustento a la economía de este municipio.

96. Tipos de cultivos que predominan en la producción agrícola

- ❖ Maíz
- ❖ Frijoles
- ❖ Café
- ❖ Hortalizas
- ❖ Caña de azúcar

Estos tipos de cultivos son el sustento económico la población, ya que los distribuyen mayormente por medio de los intermediarios que existen en nuestro municipio.

Estos productos son exportados mayormente en las ciudades vecina y en el área urbana.

La producción de maíz y frijoles se da más en la zona de “Tapiquil” ya que los tipos de terrenos se prestan más para este tipo de cultivos y gracias a esto la población le saca provecho a ello. También las otras zonas realizan sus respectivas siembras de maíz y frijol solo que es en una escala menor; casi mente para consumo propio.

Los Cultivos de Café, Hortalizas y Caña de azúcar se dan más en las zonas de “La Dalia” y “Puente Grande” En estas zonas los terrenos son adecuados para este tipo de cultivos gracias a ello la población se dedica a trabajar, sembrando este tipo de productos.

97. Especies pecuarias existentes

En nuestro municipio las especies pecuarias son en un nivel muy bajo ya que las pocas personas que se dedican a este tipo de producción no cuentan con un apoyo o asesoría que les permita tecnificar y así abrirse un mercado para dicho rubro.

98. Productos artesanales que sobresalen

La población de nuestro municipio no produce en este rubro porque nuestra población posee una cultura ancestral predominantemente en la agricultura y ganadería. Al no haber una cultura artesanal en nuestro municipio no es un negocio rentable y en efecto no se fomenta en la población.

99. Que productos agrícolas se industrializan

1. El Maíz y Frijol
2. Café
3. Azúcar y Rapadura (la cual la sacan de la caña de azúcar).

100. Servicios que se le brinda a los productores en asistencia técnica

La mayoría de los agricultores tienen un apoyo de parte del gobierno ya que los apoya con un bono tecnológico el cual cuenta con semilla mejorada, fertilizante (Formula y Urea) lo reciben una vez al año y es repartido por medio de las autoridades del municipio.

Las organizaciones que apoyan a nuestros productores como ser: “Ahprocafé y anacafeh”. Les brindan servicios para fortalecimiento de las plantaciones a través de abonos químicos.

101. Que capacitación y créditos se ofrecen y por parte de quien

Capacitaciones por medio de ingenieros especial mente a los cafetaleros, ya que ellos tienen un mejor apoyo de parte de instituciones u organizaciones como ser “Ahprocafe y anacafeh”.

A los demás agricultores los ha apoyado una organización llamada “Promecom”. La cual ha demostrado un buen interés porque ha apoyado a los productores en todas las áreas.

102. Existencia de agiotistas en el municipio y que tasa de interés cobran, que plazos y que condiciones

Nuestro municipio no cuenta con personas que se dediquen a este tipo de servicios.

103. Tipo de infraestructura para la producción existente

Nuestro Municipio cuenta con la infraestructura básica: carreteras de acceso a todas las comunidades y caseríos, Energía eléctrica y agua potable.

Longitudes de las calles que conducen a cada comunidad.

Zona de Tapiquil # 2

- ✓ Área Urbana a la Comunidad de Tapiquil = 10 km
- ✓ Área Urbana a la Comunidad de Las Jaguas = 3 km
- ✓ Área Urbana al Caserío El Barrial = 4.60 km
- ✓ Área Urbana al Caserío de Quebrada Onda = 8.5 km
- ✓ Área Urbana al Caserío de los Encuentros = 8 km
- ✓ Área Urbana al Caserío de Urracal = 9 km
- ✓ Área Urbana al Caserío de Pacaya = 9.39 km

Zona de Alta Cruz # 3

- ✓ Área Urbana a la Comunidad de Alta Cruz = 4 km
- ✓ Área Urbana al Caserío el Coco = 5 km
- ✓ Área Urbana al Caserío Agua Dulce = 7 km
- ✓ Área Urbana al Caserío Piedra Colorada = 6 km

✓ Área Urbana al Caserío el Mango = 6.20 km

Zona de la Dalia # 4

✓ Área Urbana a la Comunidad de la Dalia = 12.24 km

✓ Área Urbana a la Comunidad el Corozo = 15 km

✓ Área Urbana al Caserío del Pacayal = 14 km

Zona de Puente Grande # 5

✓ Área Urbana a la Comunidad de Puente Grande = 12.90 km

✓ Área Urbana al Caserío de Majastral = 16.65 km

✓ Área Urbana al Caserío de Tercales = 18 km

✓ Área Urbana al Caserío de Joya Grande = 16.12 km

Zona de Lama # 6

✓ Área Urbana a la comunidad de Lama = 20 km

Zona de Agua Fría # 7

✓ Área Urbana a la Comunidad de Agua Fría = 19 km

✓ Área Urbana a la Comunidad de Buena Vista = 22 km

✓ Área Urbana a la Comunidad de la Soledad = 25 km

✓ Área Urbana al Caserío de las Flores = 22.50 km

✓ Área Urbana al Caserío Ojo de Agua = 22 km

✓ Área Urbana al Caserío los Cedros = 24.28 km

✓ Área Urbana al Caserío el Paraíso = 25 km

Zona de la Rosa # 8

✓ Área Urbana a la Comunidad de la Rosa = 28 km

✓ Área Urbana al Caserío de la Palmira = 26 km

Zona de Macora # 9

✓ Área Urbana a la Comunidad de Macora = 6 km

- ✓ Área Urbana al Caserío de Rio Abajo = 14 km
- ✓ Área Urbana al Caserío de Tanetal = 12.38 km Zona de la Loma # 10
- ✓ Área Urbana a la Comunidad de la Loma = 15.02 km
- ✓ Área Urbana al Caserío del Hato = 13 km
- ✓ Área Urbana al Caserío de la Ceibita = 17 km
- ✓ Área Urbana al Caserío Monte Verde = 16 km
- ✓ Área Urbana al Caserío Siguara = 14.50 km
- ✓ Área Urbana al Caserío de Buenos Aires = 15 km ✓

104. Existencia de transporte y las condiciones

Existen dos rutas las cuales se dirigen ambas hacia la ciudad cívica de Olanchito y la Cabecera departamental de Yoro; las cuales circulan diariamente para brindar un mejor servicio. Las condiciones no son las adecuadas porque las carreteras con las que contamos se mantienen en mal estado debido a la ubicación y problemas que ocasiona la naturaleza (Lluvias).

105. Condiciones para el turismo

En nuestro municipio no se cuenta con zonas turísticas activas, debido a la falta de gestión de las autoridades.

Se cuenta con zonas adecuadas para hacer turismo tanto en la zona rural como en la zona urbana, ya que se prestan para poder realizar diversas actividades como ser:

1. Turismo de Expedición de Cueva (Zona de Puente Grande)
2. Turismo Escalada de Rocas (Área Urbana)
3. Turismo de canopy (Zona de Tapiquil).

106. Principales mercados donde colocan la producción

Nuestro municipio cuenta con un minisúper y una pulpería de nivel alto. En ellos se distribuye la mayoría de producción que se da, debido a eso se convierten en principales intermediarios porque revenden los productos tanto en otras ciudades del país como en el área local.

107. Fuerza de trabajo existente que más predomina

- ✓ Labradores.
- ✓ Albañiles.
- ✓ Agricultores.
- ✓ Jornaleros.

108. Nivel de empleo, sub empleo y desempleo

Estado civil	Cantidad	%
Soltero	3623	52.64
Casado	1067	15.5
Divorciado	5	0.07
Union Libre	2187	31.78
Total	6882	

Como se refleja en este cuadro el nivel de desempleo es muy alto.

Y cabe recalcar que de este porcentaje de personas empleadas que es del 42.12 % un 20 % son personas que tienen un salario por debajo de los LPS. 1,000.00 a 2,000.00 mensuales.

109. Salario e ingreso promedio por familia

Rango	Cantidad	%
a. < 1000	380	20.22
b. 1001 - 2000	504	26.82
c. 2001 - 4000	480	25.55
d. 4001 - 8000	296	15.75
e. 8001 - 12000	104	5.53
f. 12001 - 20000	81	4.31
g. 20001 - 30000	21	1.12
h. 30001 - 50000	11	0.59
i. 50001 - y mas	2	0.11
Total	1879	

Este cuadro refleja la desigualdad salarial que existe en el municipio ya que el 36.73 % de la población genera un ingreso de entre LPS. 2,000.00 y 4,000.00 mensuales.

Un 21.59 % tiene un ingreso de entre LPS. 1,000.00 y 2,000.00 mensuales.

Otro 21.16 % tiene mejores oportunidades de ingreso de entre LPS. 4,000.00 y 8,000.00.

Un 10.82 % Vive en situaciones precarias al solo contar con un ingreso de apenas LPS. 1,000.00 mensuales.

Y solo un mínimo porcentaje de pobladores tienen un ingreso de más de LPS. 8,000.00
 21.16 %, 12,000.00 5.17 %, 20,000.00 2.91 %, 30,000.00 0.92 % y 50,000.00 0.38 %.

110. Remesas familiares

Rango	Cantidad	%
a. 0.01 - 1000.00	37	31.36
b. 1001 - 2000	40	33.9
c. 2000.01 y mas	40	33.9
d. sin ingreso	1	0.85
Total	118	

Los ingresos económicos por remesas en nuestro municipio son en cantidades bajas, como lo refleja el cuadro. Ya que 31.43 % solo es de apenas LPS. 1,000.00, el 25.71 % es de LPS. 2,000.00, el 17.14 es de LPS. más de 2,000.00 y el 25.71 % no recibe.

111. Ajustan los ingresos para alimentarse los tres tiempos

Tiempos	Cantidad	%
Tres tiempos	1744	92.82
Dos tiempos	124	6.6
Un tiempo	11	0.59
Total	1879	

La población de nuestro municipio es muy trabajadora, pero la mayoría se dedican a ejercer trabajos como ser labradores y jornaleros y estos tipos de trabajos no son muy bien remunerados. Y lo que ganan en un día no es suficiente dinero para poder alimentar a sus familias adecuadamente. Desacuerdo a las normas alimenticias establecidas por la secretaria de salud pública.

112. Promedio de personas por familia que trabajan la tierra

P.31 Trabajan la tierra		
Respuesta	Cantidad	%
SI	1075	57.21
NO	804	42.79
Total	1879	

Como podemos observar en el cuadro el 56.65 % de la población se dedica a trabajar la tierra de la cual en su mayoría se dedican a la siembra de granos básicos (Maíz y Frijoles) y la siembra de Huertos.

113. Comportamiento de la tenencia de la tierra que trabaja la familia

P.32 Tipo de tenencia de la tierra		
Tipo	Cantidad	%
Propia pagada	689	36.67
Propia pagando	2	0.11
Alquilada	199	10.59
Prestada	189	10.06
En litigio	1	0.05
Comunal	3	0.16
No tiene	796	42.36
Total	1879	

La población no cuenta con terrenos legales ya que en su mayoría se encuentran en dominio útil y debido a esto se encuentran propensos a tener problemas con otras personas que se quieran adueñar.

114. Se producen los suficientes alimentos para el consumo familiar

P.33 Producen alimentos en la familia		
Respuesta	Cantidad	%
SI	1031	54.87
NO	848	45.13
Total	1879	

Como el cuadro lo refleja el 56.33 % de nuestra población obtiene alimentos de su propia producción, de la cual en su mayoría su producción es para autoconsumo. Esto se da por la falta de recursos económicos y falta o falta de terrenos propios.

115. Calificación del recurso humano

Fuerza de trabajo por sexo		
Sexo	Cantidad	%
Masculino	3466	50.36
Femenino	3416	49.64
Total	6882	

Como podemos ver nuestra población es trabajadora tanto en el género masculino como en el femenino. De la cual la mayoría se dedican a trabajar la tierra y otros oficios; también contamos con personas que laboran en empresas e instituciones por su grado académico con el que cuentan.

Participación

116. Instancias y mecanismos de participación promovidas en la gestión pública del municipio

El mecanismo más sobresaliente de participación es el cabildo abierto, donde el ciudadano participa directamente a través de sugerencias, observaciones o refutaciones de la gestión municipal.

También el alcalde dentro de su apretada agenda abre un espacio para atender personalmente las inquietudes de los ciudadanos del municipio.

117. Comportamiento de la participación según el genero

Jocón es un municipio donde predomina el patriarcado en todos los espacios de participación, por ejemplo: patronatos, sociedad de padres de familia, juntas de agua, etc. Lo cual se refleja en los diferentes mecanismos de participación ciudadanas como lo anteriormente mencionados.

118. Espacios de participación que brinda el gobierno local

El mecanismo más sobresaliente de participación es el cabildo abierto, donde el ciudadano participa directamente a través de sugerencias, observaciones o refutaciones de la gestión municipal.

119. Voluntad política existente por la corporación y el alcalde

Nuestro municipio cuenta con un edil cuya principal cualidad política es su compromiso sensibilidad con las diversas necesidades que presenta actualmente el municipio.

Infraestructura

120. Vial

Principales Carreteras que conducen a nuestro Municipio (Longitud de Carreteras Primarias):

1. Del área Urbana hacia la frontera de la ciudad Cívica de Olanchito = 14 km
2. Del Área Urbana hacia la Frontera de la Cabecera departamental de Yoro = 17.71 km

Estas carreteras se mantienen en mal estado ya que el mantenimiento que les dan no es el adecuado porque en temporadas de lluvia se vuelven a dañar, esto sucede ya que carecemos de carreteras pavimentadas.

121. Longitud de carreteras primarias, secundarias, caminos de penetración y su estado

Zona 1 y 2

1. Área Urbana a la Comunidad de Tapiquil = 10 km
2. Área Urbana a la Comunidad de Las Jaguas = 3 km
3. Área Urbana al Caserío El Barrial = 4.60 km
4. Área Urbana al Caserío de Quebrada Onda = 8.5 km
5. Área Urbana al Caserío de los Encuentros = 8 km
6. Área Urbana al Caserío de Urracal = 9 km
7. Área Urbana al Caserío de Pacaya = 9.39 km

Zona de Alta Cruz # 3

1. Área Urbana a la Comunidad de Alta Cruz = 4 km
2. Área Urbana al Caserío el Coco = 5 km
3. Área Urbana al Caserío Agua Dulce = 7 km
4. Área Urbana al Caserío Piedra Colorada = 6 km
5. Área Urbana al Caserío el Mango = 6.20 km

Zona de la Dalia # 4

1. Área Urbana a la Comunidad de la Dalia = 12.24 km
2. Área Urbana a la Comunidad el Corozo = 15 km
3. Área Urbana al Caserío del Pacayal = 14 km

Zona de Puente Grande # 5

1. Área Urbana a la Comunidad de Puente Grande = 12.90 km
2. Área Urbana al Caserío de Majastral = 16.65 km
3. Área Urbana al Caserío de Tercales = 18 km
4. Área Urbana al Caserío de Joya Grande = 16.12 km

Zona de Lama # 6

1. Área Urbana a la comunidad de Lama = 20 km

Zona de Agua Fría # 7

1. Área Urbana a la Comunidad de Agua Fría = 19 km
2. Área Urbana a la Comunidad de Buena Vista = 22 km
3. Área Urbana a la Comunidad de la Soledad = 25 km
4. Área Urbana al Caserío de las Flores = 22.50 km
5. Área Urbana al Caserío Ojo de Agua = 22 km
6. Área Urbana al Caserío los Cedros = 24.28 km
7. Área Urbana al Caserío el Paraíso = 25 km

Zona de la Rosa # 8

1. Área Urbana a la Comunidad de la Rosa = 28 km
2. Área Urbana al Caserío de la Palmira = 26 km

Zona de Macora # 9

1. Área Urbana a la Comunidad de Macora = 6 km
2. Área Urbana al Caserío de Río Abajo = 14 km
3. Área Urbana al Caserío de Tanetal = 12.38 km

Zona de la Loma # 10

1. Área Urbana a la Comunidad de la Loma = 15.02 km
2. Área Urbana al Caserío del Hato = 13 km
3. Área Urbana al Caserío de la Ceibita = 17 km
4. Área Urbana al Caserío Monte Verde = 16 km
5. Área Urbana al Caserío Siguara = 14.50 km
6. Área Urbana al Caserío de Buenos Aires = 15 km

122. Descripción y numero de comunidades que no están comunicadas

La mayoría de las carreteras secundarias de nuestro municipio se encuentran en mal estado ya que no reciben mantenimiento y las que lo reciben no se hace como es debido porque es poco lo que dura y la mayoría solo son de un solo carril.

Electricidad

123. Longitud de Líneas de conducción primarias y secundarias existentes

No se determina

123.

Número de estaciones de distribución

Son 40 estaciones de distribución como base

124.

Comunidades no atendidas con el servicio

Las comunidades que cuentan con el fluido eléctrico son:

No.	Comunidad	Cuenta Con el Servicio
1	Jagua Abajo	*
2	Las Mangas	*
3	El Barreal	*
4	Los encuentro	*
5	El Coco	*
6	Pacaya	*
7	Majastral	*
8	La Loma	*
9	Tapiquil	*
10	La Dalia	*
11	La Rosa	
12	El Paraíso	
13	La Soledad	
14	Agua Fría	*
15	Quebrada Onda	
16	Monte Verde	*
17	Rio Abajo	
18	Siguara	*
19	Talnetal	
20	La Joya	
21	Piedra Colorada	*
22	Pacayal	*
23	Tercales	*
24	Puente Grande	*
25	Buena Vista	*
26	Macora	*
27	Palmira	

28	Cosiguina	*
29	Agua Dulce	*
30	Pueblo Viejo	*
31	Las Flores	*
32	El Hato	*
33	Los Cedros	*
34	Buenos Aires	*
35	Lama	*
36	Alta Cruz	*
37	El Corozo	*
38	Urracal	
39	El Mango	*
40	Jagua Arriba	*

Telefonía y correos

125. Disponibilidad de Líneas telefónicas domiciliarias

Este Municipio cuenta con los servicios Hondutel y con los servicios telefónicos de las agencias Tigo y Claro.

126. Número de abonados por Hondutel

En el análisis de línea base se determina que existen tan solo 19 abonados.

127. Teléfonos comunitarios

No determinan

128. Agencias de servicios de Hondutel

En el municipio existía una agencia de comunicación (**Hondutel**) la cual estuvo una buena cantidad de años. Debido a los problemas que le surgieron, la agencia se fue debilitando tanto en abonados como en personal, Ya con este problema el sistema de comunicación hace unos 10 años no brinda el servicio. Ahora la instalación de la agencia se encuentra en el mismo sitio, pero monitoreada por personal de las ciudades vecinas.

129. Agencias de Servicio de Honducor

Ya desde hace mucho tiempo nuestro municipio ha contado con este servicio en los cuales años atrás nuestra población se benefició mucho ya que no se contaba con las facilidades de comunicación y envío de encomiendas. El servicio debido al bajo uso que se le da por las facilidades que se dan para envío de encomiendas o comunicación, siempre se mantiene activo. La agencia se encuentra ubicada en la casa de habitación del señor **Amílcar Cruz** siendo el mismo el encargado de brindar el servicio cubriendo todo el municipio.

130. Otras Agencias de telefonía existente

Agencias Tigo y Claro

Social

131. Existencia de centros comunales

En la actualidad en nuestro municipio contamos con centros comunales, ubicados en las distintas ~~comidas~~ comunidades y en el área urbana del Municipio y tenemos la necesidad de construir más en las comunidades que aún no tienen.

132. Numero de canchas de futbol

Existen 27 Canchas de Futbol, contando con el estadio Municipal de Futbol el cual está ubicado en el área urbana del Municipio.

133. Numero de canchas de uso múltiples

En la Actualidad existen 2 Canchas de Uso Múltiple, La cuales se detallarán más adelante.

134. Numero de Iglesias

En la actualidad existen 67 Iglesias distribuidas de la Siguiete manera, 42 iglesias evangélicas y 25 católicas, las cuales se encuentran distribuidas en las distintas comunidades del municipio, las cuales son descritas en el siguiente cuadro:

Comunidad	Centros comunales	Canchas de Fútbol y Cancha de uso Múltiple	Iglesias	Cementerio	Observaciones
Las Mangas	0	1 Cancha de futbol	2 Evangélica 1 Católica	1	
El Barreal	0	0	2 Evangélica 1 Católica	0	
Los encuentro	1	1 Cancha de futbol	2 Evangélica 1 Católica	1	
El Coco	0	0	1 Evangélica	0	
Pacaya	0	1 Cancha de futbol	2 Evangélica 1 Católica	1	
Majastral	0	0	1 Católica	0	
Desvió de Tercales	0	1 Cancha de futbol	0		
La Loma	0	1 Cancha de futbol	2 Evangélica 1 Católica	1	
Tapiquil	0	1 Cancha de futbol	2 Evangélica 1 Católica		
La Dalia	0	0	2 Evangélica 1 Católica	1	
La Rosa	0	1 Cancha de futbol	2 Evangélica 1 Católica	0	
El Paraíso	0	0	0	0	
La Soledad	0	1 Cancha de futbol	2 Evangélica 1 Católica	0	
Agua Fría	0	0	0	0	
Quebrada Onda	0	0	0	0	
Rio Abajo	0	1 Cancha de futbol		0	
Tanetal	0	1 Cancha de futbol		0	
La Joya	0	0	0	0	
Piedra Colorada	0	0	2 Evangélica	0	
Tercales	0	1 Cancha de futbol	1 Evangélica	0	
Puente Grande	0	1 Cancha de futbol	1 Evangélica	1	
Buena Vista	0	1 Cancha de futbol	1 Evangélica	1	
Macora	0	1 Cancha de futbol	2 Evangélica 1 Católica	1	

Comunidad	Centros comunales	Canchas de Fútbol y Cancha de uso Múltiple	Iglesias	Cementerio	Observaciones
Palmira	0	0	1 Evangélica	0	
Ojo de Agua	0	0	1 Evangélica	0	
Pueblo Viejo	0	1 Cancha de fútbol	0	0	
Las Flores	0	0	0	0	
El Hato	0	1 Cancha de fútbol	2 Evangélica 1 Católica	1	
Buenos Aires	0	0	1 Evangélica	0	
Lama	0	1 Cancha de fútbol	2 Evangélica	0	
			1 Católica		
Alta Cruz	0	1 Cancha de fútbol	3 Evangélica	0	
			1 Católica		
Pacayal	0	0	0	0	
El Corozo	0	1 Cancha de fútbol	2 Evangélica	0	
			1 Católica		
Urracal	0	0		0	
El Mango	0	0	1 Evangélica	0	
Jaguas	0	1 Cancha de fútbol	2 Evangélica	0	
			1 Católica		
Área Urbana	1	2 Cancha de uso Múltiple	10	1	Las canchas de uso múltiple una se encuentra en el colegio Andrés Lopes Díaz y la otra se encuentra en el parque municipal.
			Evangélica 1		Unas de las canchas de fútbol pertenecen a la Esc. Felipe A Reyes y al Instituto Andrés López Díaz y la otra es municipal.
		1 Estadio Municipal	Católica		27 Canchas de Fútbol y 2 Canchas de uso múltiple
		3 Cancha De Fútbol			42 Evangélicas y 25 Católicas
Total	2	29	67	10	

135. Centros de recreación

En nuestro municipio no se cuenta con zonas turísticas activas, debido a la falta de gestión de las autoridades.

136. Hogar de Ancianos

No tiene

137. Hogar de Niños

No tiene

138. Centros de Rehabilitación

No tiene

139. Clubes Rotarios

No tiene

140. Comedores Infantiles

No tiene

141. Guarderías infantiles

No tiene

142. Cementerios

Se cuenta con 10 Cementerios, los cuales se determinaron en un cuadro anterior (Pág. 51).

143. Áreas turísticas

Este destino es ideal para conocer, los maravillosos lugares que tiene que ofrecer Jocón, como la cascada en el Río de Puente Grande, pozas, naturaleza y acogedoras calles con bellas vistas hacia el bosque.



Salud

144. Centros de salud existente

En el área de Salud nuestro municipio no está lo suficientemente datado ya que carece de un hospital equipado que pueda atender los diferentes tipos de enfermedades. Debido a esta situación cuando los habitantes de nuestro municipio se encuentran en estados de emergencia tenemos que hacer las diligencias pertinentes para trasladar a nuestros familiares a otras ciudades donde si cuentan con lo necesario.

En el área de salud a nivel Municipal contamos con un Centro de Salud y tres CESAMO.

Zonas que cuentan con su respectivo **CESAMO**:

- ❖ **Zona Urbana (Centro de Salud)**, (Aquí se abocan la mayoría de personas de las comunidades y caseríos más cercanas; las cuales es un gran sacrificio y al mismo tiempo riesgo para ellos, porque la mayoría son personas de escasos recursos y no cuentan con un medio de transporte. Se demoran un aproximado de Hora 1:30 a las comunidades más cercanas para poderse abocar al centro de salud).

- **Zona de Tapiquil:** y comunidades beneficiadas

1. Tapiquil
2. Las Jaguas
3. Barrial
4. Quebrada Onda
5. Urracal
6. Los encuentros

- **Zona de Puente Grande:** y comunidades beneficiadas

1. Puente Grande
2. Desvió Tercales
3. Majastral
4. Las joyas

- **Zona de Buena Vista:** y comunidades beneficiadas

1. Buena vista
2. Las flores



3. Ojo de agua
4. Los cedros
5. El paraíso
6. La Soledad

145. Hogares maternos infantil

Actualmente se cuenta con un (1) materno infantil, el cual se encuentra inhabilitado.

146. Numero de hospitales

El Municipio no cuenta con Hospitales

147. Cantidad de Clínicas Odontológicas

- ❖ 1 clínica odontológica la cual se encuentra ubicada en una de las áreas del centro de salud

148. Cantidad de clínicas privadas

- ❖ 2 clínicas privadas, una se encuentra en el Bo. Bella Vista y la otra en el Bo. el Centro.

Educativa

149. Centros Educativos existentes: Prescolar, Escolar, Básico, Diversificado y Universidad

Pre-Escolar (Proheco)

No.	CENTRO EDUCATIVO	CODIGO	LUGAR	TOTAL			1º			2º			3º		
				N	V	T	N	V	T	N	V	T	N	V	T
	CENTRO EDUCATIVO PRE-BASICA JARDINES														
1	J/N FELIPE A. REYES	180500061P01	JOCÓN	25	22	47	1	1	2	4	2	6	20	19	39
2	J/N ALVARO ESCOTO	180500006P01	LAS JAGUAS	6	4	10			0	3	2	5	3	2	5
3	J/N NUESTRA SEÑORA DE LOS ANGELES	180500024P01	JOCÓN	9	11	20			0	3	1	4	6	10	16
4	J/N EL CARRIZAL	180500026P01	TERCALES	4	5	9			0			0			0
5	J/N TECNICO VOCACIONAL SEL SUR	180500027P01	MACORA	7	10	17			0	3	3	6	4	7	11
6	J/N ROBERTO MICHELETTI BAIN	180500094P01	PIEDRA COLORADA	10	8	18	3	1	4	1	2	3	6	5	11
7	J/N RUPERTO MARTINEZ	180500015A09	ALTA CRUZ	20	23	43	5	5	10	6	6	12	9	12	21
8	J/N JOSE ERNESTO GEORGE	180500021A10	PUENTE GRANDE	2	9	11			0		1	1	2	8	10
9	J/N OSWALDO LOPEZ	180500002A10	BUENA VISTA	8	9	17			0			0			0
			TOTAL	61	60	121	4	2	6	14	10	24	39	43	82

Pre-Escolar (CEPB)

Nº	CENTRO EDUCATIVO CEPB JARDINES	CODIGO	LUGAR	TOTAL			1º			2º			3º		
				N	V	T	N	V	T	N	V	T	N	V	T
1	J/N. NUEVA ESPERANZA		LAMA	3	4	7	3	4	7			0			0
2	J/N. RAMOS BURGOZ	180500140P10	LA DALIA	4	5	9	4	5	9			0			0
3	J/N OSMAN HELIEL MARTINEZ		EL COROZO	8	7	15			0			0	8	7	15
4	J/N OSCAR O BURGOZ		LA ROSA	5	5	10	5	5	10			0			0
5	J/N MILTOND JESUS PUERTO	180500141P10	COL. NELSON JAVIER PORTILLO JO	6	6	12	6	6	12			0			0
6	J/N RENACER		ESPARRAMADA	8	9	17	8	9	17			0			0
			TOTAL	34	36	70	26	29	55	0	0	0	8	7	15

Centros Educativos Básica (Oficiales)

Nº	CENTRO EDUCATIVO	CODIGO	LUGAR	N	V	TOTAL
1	ESC. FELIPE A. REYES	180500001B10	JOCÓN	144	150	294
3	ESC. FRANCISCO MORAZAN	180500003B10	LA ROSA	24	21	45
4	ESC. DIONISIO DE HERRERA	180500004B10	LIMERAS	12	4	16
5	ESC. FROYLAN TURCIOS	180500005B10	DESPARRAMADAS	41	44	85
6	ESC. ALVARO ESCOTO	180500006B10	LA JAGUA	23	36	59
7	ESC. RAMON ROSA	180500007B10	PACAYA	21	21	42
9	ESC. MANUEL BONILLA	180500009B10	RIO ABAJO	5	5	10
10	ESC. JOSE TRINIDAD REYES	180500010B10	LAMA	10	21	31
11	ESC. PRESENTACION CENTENO	180500011B10	LA DALIA	35	28	63
12	ESC. JOSE TRINIDAD CABAÑAS	180500012B10	LA GUATA	27	11	38
13	ESC. JOSE S. PEREZ	180500013B10	MACORA	13	31	44
14	ESC. MANUEL DE JESUS SUBIRANA	180500014B10	EL COROZO	27	34	61
16	ESC. FRANCISCO MORAZAN	180500016B10	EL HATO	24	25	49
18	ESC. HERMENEGILDO P. MARTINEZ	180500018B10	LOS ENCUENTROS	9	6	15
19	ESC. HERMENEGILDO P. MARTINEZ	180500019B10	AGUA FRIA	6	14	20
20	ESC. CARMEN SUAZO VIUDA DE ALVAREZ	180500020B10	LA ROSA	0	0	0
22	ESC. BLAS ALBERTO LOPEZ	180500022B10	PIEDRA COLORADA	15	24	39
23	ESC. LA ESPERANZA	180500023B10	LA ESPERANZA	7	4	10
28	ESC. PADRE RAMON CALERO	180500029B10	LAS MANGAS	6	7	13
29	ALEX MARGARITO ALVAREZ	180500030B12	JOCÓN	0	0	0
31	ESC. AGUSTO C. CUELLO	180500032B10	HUERTAS ARRIBA	11	15	26
36	ESC. FRANCISCO MORAZAN	180500037B10	MACORA	10	30	40
43			TOTAL	470	530	1000

Centros Educativos Básica (Proheco)

Nº	CENTRO EDUCATIVO	CODIGO	LUGAR	N	V	TOTAL
1	ESC. MANUEL DE JESUS SUBIRANA	180500014B10	EL VARIO, TAPIQUIL	2	5	7
2	ESC. JOSE ANGEL CARDOZA	180500035B11	PUEBLO VIEJO	0	0	0
3	ESC. WILMER PUERTO	180500011B11	EL PACAYAL	11	5	16
4	ESC. PROF. OSCAR ARMANDO LOPEZ	180500039B11	PLAN DEL MANGO	12	10	22
5	ESC. ADRIAN BLADIMIRO ZEPEDA	180500027P01	MAJASTRAL	11	14	25
6	ESC. JOSE CECILIO DEL VALLE	180500089B11	JAGUAS ABAJO	26	24	50
7	ESC. LEMPIRA	180500131B11	EL VOLCAN	0	0	0
8	ESC. RAFAEL IZAGUIRRE		LA PALMIRA	9	9	18
9	ESC. RUPERTO HERRERA PUERTO	180500042A11	EL PARAISO	6	6	12
10	ESC. SANTIAGO LOPEZ	180500135B11	EL COCO	11	11	22
11	ESC. PATRICIO WADE	180500096B11	QUEBRADA ONDA	5	8	13
			TOTAL	93	92	185

Centros Educativos (C.B.T. y SAT)

Nº	CENTRO EDUCATIVO	CODIGO	LUGAR	N	V	TOTAL
1	CEB. RUPERTO MARTINEZ	180500015A09	ALTA CRUZ	127	146	273
						0
2	CEB-SAT JOSE ERNESTO GEORGE	180500021M09	PUENTE GRANDE	50	68	118
		180500021A10				0
3	CEB-SAT. VENANCIO HERNANDEZ	180500017M09	LA LOMA	31	40	71
		180500017B10				0
4	CEB-SAT OSWALDO LOPEZ	180500002A10	BUENA VISTA	38	42	80
						0
5	CEB SAT. JOSE CECILIO DEL VALLE	180500008B10	TAPIQUIL	35	39	74

Centros Educativos (Media)

Nº	CENTRO EDUCATIVO	CODIGO	LUGAR	N	V	TOTAL
1	INSTITUTO ANDRES LOPEZ DIAZ	180500025M04	JOCÓN	90	74	287
2	INSTITUTO ANDRES LOPEZ DIAZ ISEMED	180500025M04	JOCÓN	41	62	198
			TOTAL	131	136	485

150. Centros de Formación Artesanal

No se Cuenta

151. Centros de Alfabetización

No se Cuenta

152. Centros de Educación a Distancia

No se Cuenta

153. Centros de Formación Profesional/Técnica

No se Cuenta

154. Centros de Formación Artística y Cultural

No se Cuenta

Productiva

155. Sistemas de Irrigación existentes: Distritos o Individuales

No se Cuenta

156. Centros de Acopio

No se Cuenta

157. Viveros

No se Cuenta

158. Cantidad de Rastros públicos y Privados

No se Cuenta

159. Cantidad de Microempresas y agroindustrias

No se Determina

160. Secadores de Granos

No se Cuenta

INSTITUCIONALIDAD E INVERSIÓN PARA EL DESARROLLO

Desempeño municipal

El municipio de Jocón posee una Corporación Municipal integrada por el Alcalde, Vicealcalde y 6 Regidores, tres del Partido Nacional, dos del Partido Liberal y uno de Libre, conforme a la Ley la Corporación se reúne dos veces al mes.

161. Principales indicadores de desempeño municipal

La corporación municipal se ha comprometido a mejorar los indicadores sobre la economía, vivienda e infraestructura social, ya que estas son los indicadores que más afectan a la población de Jocón.

162. Departamentos y Oficinas creado(a)s y su funcionalidad

DEPARTAMENTO Y OFICINAS	FUNCIÓN
Secretaría municipal	<ul style="list-style-type: none"> ➤ Concurrir, certificar, comunicar, archivar, remitir, Transcribir y coordinar.
Departamento de Control tributario	<ul style="list-style-type: none"> ➤ Ejecutar el Plan Operativo por Departamento de administración Tributaria
Departamento de catastro	<ul style="list-style-type: none"> ➤ Actualización y mantenimiento de catastro municipal. ➤ Elaboración de croquis y constancias. ➤ Mediciones, evaluaciones e inspecciones de propiedades.
Departamento de Contabilidad	<ul style="list-style-type: none"> ➤ Conciliaciones Bancarias. ➤ Ingresos de facturas. ➤ Brindar informes rentísticos de ingresos y egresos, presupuesto municipal, rendición de cuentas municipal.
Tesorería Municipal	<ul style="list-style-type: none"> ➤ Depositar diariamente en las cuentas
Unidad Municipal Ambiental	<ul style="list-style-type: none"> ➤ Temas Ambientales
Dirección Municipal de Justicia	<ul style="list-style-type: none"> ➤ Temas Legales
Programa municipal de infancia y juventud	<ul style="list-style-type: none"> ➤ Velar por la prevención de los derechos de la niñez.
Oficina Municipal De La Mujer	<ul style="list-style-type: none"> ➤ Promover la eliminación de cualquier tipo

	violencia contra la mujer en general.
División Municipal De Ambiente (DIMAJ)	<ul style="list-style-type: none"> ➤ Darle el mantenimiento a la presa línea de conducción y distribución para dar un buen servicio de agua.
	<ul style="list-style-type: none"> ➤

163. Incidencia en la población y el territorio

La idea del Plan de Desarrollo Municipal de nuestro Municipio es implementar una gestión eficiente, eficaz, transparente y con justicia social, dirigida a optimizar los recursos y la provisión de los servicios municipales, administrándolos en estrecha coordinación con el Poder Ciudadano y organizaciones locales.

Presencia Institucional en el municipio/Sociedad Civil

ONG, Asociación de Ciudadanos, Sindicatos, Clubes Sociales, Federaciones y Asociaciones Civiles

164. Describir existencia de instituciones creadas en el municipio, cuenta o no, cuantas son y su funcionalidad

Instituciones públicas que intervienen en el municipio

Inst. de Seguridad	Inst. de Educación	RNP	Inst. de Salud	ICF	Municipalidad
Dar seguridad a la población las 24 horas del día y apoyar en eventos sociales.	Fortalecimiento para mejorar la calidad educativa en el municipio.	Facilitar el proceso del registro y el descenso de las personas. Y así poder brindar atención a las personas que se abocan con el propósito, que le den información de su registro de nacimiento.	Fortalecimiento para mejorar la calidad de salud en el municipio.	Monitoreando y supervisando los planes de manejo forestal manejos de microcuencas y dentro del ámbito ambiental.	Velar por el desarrollo de su municipio y apoyar a las personas para que tengan una mejor vida ya sea social y económica.

Instituciones privadas, programas y proyectos que intervienen en el municipio

Programa de Vida Mejor	Programa de Mejores Familia	Programa de Honduras para todos	Proyecto CLIFOR
Brindarles a las familias ayuda para que puedan vivir de una mejor forma; apoyándoles con la gestión de proyectos adecuados para su bienestar.	Ha venido a apoyar a las familias para que tengan una mejor forma de vida y esto lo logran visitando las con el fin de conocer sus necesidades y poderles asesorar para que puedan vivir de una mejor manera ya sea social, económica y educativa.	La misión es convivir con las personas que se ven afectadas por una discapacidad sea física o psicológica, con el fin de apoyarles ya sea con herramientas o medicinas necesarias para su mejor vida.	Ha venido a ser de mucha ayuda. Ya que su misión es apoyar en varios ámbitos ya sea productiva, forestal y a las personas emprendedoras.

Instituciones Gubernamentales

- **Ministerio de Educación**

Fortalecimiento para mejorar la calidad educativa en el municipio.

- **Ministerio de Salud**

Fortalecimiento para mejorar la calidad de salud en el municipio.

- **Institución de Organización Forestal**

Manejo y control en el aprovechamiento y manejo forestal vida silvestre Monitoreando y supervisando los planes de manejos forestal manejos de microcuencas y dentro del ámbito ambiental.

- **Ministerio de Seguridad**

Dar seguridad a la población las 24 horas del día y apoyar en eventos sociales.

No Gubernamentales

- **Proyecto CLIFOR**

Proyecto que trabaja con seis comunidades con el aspecto de forestaría comunitaria promoviendo el desarrollo comunitario fortaleciendo las comunidades de las empresas campesina forestales común en enfoque a ser resiliente al cambio climático.

- **Bosque del Mundo**

Proyecto que trabaja con tres comunidades con el aspecto de forestaría comunitaria promoviendo el desarrollo comunitario fortaleciendo las comunidades de las empresas campesina forestales común en enfoque a ser resiliente al cambio climático.

- **V-ESNACIFOR**

Proyecto que trabaja con una comunidad con el aspecto de forestaría comunitaria promoviendo el desarrollo comunitario fortaleciendo las comunidades de las empresas campesina forestales común en enfoque a ser resiliente al cambio climático.

- **FORTA**

Es Una de las organizaciones que más atención le da a la educación de nuestro municipio, por ella contamos con maestros más especializados en sus áreas porque brindan facilidades ya sea trayendo personal a nuestro municipio para capacitar o

ayuda económica para capacitaciones que se realizan en lugares que no son cercanos a nuestro municipio.

- **Visión Mundial**

Es una de las instituciones que más colabora con el municipio gracias a ella han llegado grandes proyectos que son partes del desarrollo de nuestro municipio.

165. Programas o proyectos su población objetivo y tipos de servicio que brindan

- **Vida Mejor:** La misión es visitar diariamente las comunidades y velar por el bienestar.
- **Mejores de Familia:** Trata de capacitar para que las familias se mantengan unidas y así poder evitar violencias tanto familiares como sociales.

166. Cuál es su incidencia en el desarrollo

En vista que en la municipalidad las inversiones de capital se realizan exclusivamente de las transferencias recibidas, en vista que con los ingresos corrientes la municipalidad no están en capacidad de financiar ninguna inversión, de lo cual se evidencia la necesidad de mejorar la gestión institucional municipal y por ende la captación de recursos para inversión, para consigo lograr una mayor incidencia en cuanto a la ejecución de proyectos para beneficio y desarrollo de la población de este municipio.

Inversión Social

167. Tipo y montos de inversión social que ejecutaron en el municipio (año anterior)

Proyecto	Lugar	Monto
Proyecto de alcantarillado sanitario Jocón.	Área Urbana	2,600,474.98
Proyecto de pavimentación 100 metros calle del centro Jocón.	Área Urbana	1,641,679.36
Construcción aula escolar Ruperto Martínez.	Alta cruz	324,370.00
Terminación escuela piedra colorada.	Piedra colorada	40,011.00
Construcción de 3 aulas puente grande.	Puente grande	297,000.00
Fortalecimiento al sector educación.	Área Urbana	1,335,029.00
Unidad de medio ambiente y fortalecimiento al sector salud.	Área Urbana	1,320,581.00
Desarrollo social, rural, comunitario.	Área Urbana	3,725,845.07

Pacto para una vida mejor vivienda 5%/40.	Área Urbana	628,820.00
Todos por la paz y seguridad 20%.	Área Urbana	1,110,715.87
Subsidio de cultura y deporte.	Área Urbana	243,512.00
Preservación del patrimonio municipal.	Área Urbana	243,512.00
Pro honduras 10%.	Área Urbana	691,683.00
Apoyo al desarrollo de pequeñas empresas agrícolas y artesana.	Área Urbana	204,774.00
Apoyo al sector cafetalero del municipio.	Área Urbana	24,000.00
Apoyo al sector agricultor de granos básicos del municipio.	Área Urbana	13,384.00
Actualización de base de datos catastro municipal y levantamiento de línea base PDM.	Área Urbana	449,525.00
Programa de la oficina de la mujer 5%	Área Urbana	151,540.00
Fortalecimiento de oficina de la niñez y adolescencia	Área Urbana	552,147.60
Reparación de calles sector de agua fría	Área Urbana	392,448.00
Reparación de calles área urbana.	Área Urbana	199,878.00
Mejoramiento de calles sector la loma	La loma	20,000.00
Mejoramiento de calles sector Tapiquil	Tapiquil	157,090.00
Monto Total		16,038,708.7

168. Fuentes de inversión y ejecutores

En nuestro municipio debido a que contamos con pocas instituciones que puedan colaborar en los proyectos de desarrollo a través de capital financiero, nos vemos obligados a que sea la municipalidad la encargada de ejecutar la mayoría de proyectos planteados por la población y los cuales han sido previamente analizados en los PDC, para mejorar la situación de las comunidades que los exigen.

Principales Potencialidades y problemas

169. Detallar las principales fortalezas, debilidades, oportunidades y amenazas que hayan surgido del análisis por parte de los líderes en los talleres realizados del PEDM

FODA

Análisis FODA

Eje Temático: Ordenamiento Territorial

FORTALEZAS	OPORTUNIDADES	DEBILIDADES	AMENAZAS
<ul style="list-style-type: none"> - La mayoría de las comunidades cuentan con vías de acceso. - Favorable ubicación geográfica. - Se cuenta con ríos los cuales son fuente importante para formas de cultivo no tradicional. - El territorio en su mayor parte es apto para la agricultura, ganadería y para el café. 	<ul style="list-style-type: none"> - En su mayoría las vías de acceso se encuentran en buen estado. - Es un municipio con bastantes fuentes de agua apta para beber. - Se cuenta con acceso a todos los municipios colindantes. - Es un municipio que no es muy afectado por las sequías ni por inundaciones. 	<ul style="list-style-type: none"> - No todas las familias tienen tierra propia, sino que dependen de alquiler para producir su propio alimento. - No se cuenta con comercio interno fluido, sino que hay que salir a otros municipios para abastecerse. 	<ul style="list-style-type: none"> - Daños provocados en las vías de acceso por las fuertes lluvias. - Mal uso del recurso forestal. - Deslizamientos en algunas zonas en tiempo de invierno o mal tiempo. - Comunidades con proyectos de agua no apta para beber. - La deforestación de los bosques cercanos a las fuentes de agua que repercuten en una posible sequía y aumento del calor.

Eje Temático: Salud y Nutrición

FORTALEZAS	OPORTUNIDADES	DEBILIDADES	AMENAZAS
<p>Un Centro de salud y tres CESAMO.</p> <ul style="list-style-type: none"> - Médico y auxiliar de enfermería capacitados (CESAMO). - Personal en servicio social (CIS) - Apoyo directo y permanente por parte de la Alcaldía Municipal y ONG. 	<ul style="list-style-type: none"> - Personal pagado por la Alcaldía mediante subsidios. - Disponibilidad de personal voluntario. - Apoyo a campañas de limpieza y campañas de vacunación. 	<ul style="list-style-type: none"> - Falta de personal capacitado. - Escases de medicamento en los centros de salud. - Son pocas las comunidades que cuentan con Botiquín comunitario y no se les da el seguimiento a los que ya están. - Acceso difícil a los Centros de Salud de algunas comunidades por la distancia de estas. - Las Instalaciones del CIS no son adecuadas ya que los espacios son reducidos y con poca privacidad para la atención de pacientes. - No hay crematorios para el manejo de la basura. 	<ul style="list-style-type: none"> - No hay un materno infantil. - Los Centros de Salud no cuentan con transporte adecuado para casos de emergencia. - La falta de un crematorio aumenta la posibilidad de enfermedades venéreas. - La falta de educación en las personas hace posible la propagación de enfermedades como el dengue y otras.

Eje Temático: Educación

FORTALEZAS	OPORTUNIDADES	DEBILIDADES	AMENAZAS
<ul style="list-style-type: none"> - 27 Centros Educativos distribuidos en las distintas comunidades. - Personal docente graduados y estudiando. - El Instituto José Simón Azcona posee una oferta de Bachillerato Técnico Profesional en Informática. - Sociedad de Padres de familia dispuestos a trabajar en las actividades de los centros educativos. - Oficina Municipal de educación. - Ambiente escolar sano (sin delincuencia) - Merienda Escolar 	<ul style="list-style-type: none"> - Apoyo con útiles escolares y uniformes a los diferentes Centros Educativos por parte de la Alcaldía Municipal. - Mejoramiento de algunos centros educativos que se encontraban en mal estado. - Las comunidades en su mayoría cuentan con centros educativos por lo tanto hay facilidad para que los niños tengan educación. - Contratación de profesionales en informática para las clases de computación. 	<ul style="list-style-type: none"> - Falta de Aulas para atender a los alumnos en algunos centros educativos. - Falta de material didáctico. - Los estudiantes de media no tienen opciones para elegir las carreras ya que solo se cuenta con una. - Muchos egresados de los Centros Educativos no tienen la oportunidad para seguir estudiando debido a la falta de oportunidades y la pobreza. - No se cuenta con un internado para estudiantes de escasos recursos que provienen de aldeas. 	<ul style="list-style-type: none"> - Deserción escolar a causa de la emigración. - No hay acceso a becas para los niños de escasos recursos. - Estudiantes que emigran del municipio a la ciudad por falta de ofertas académicas. - Instituto en riesgo de cerrarse por falta de estudiantes ya que la carrera que ofrece no es aceptada por todos. - La inserción de drogas en los Centros Educativos.

Eje Temático: Recursos Naturales y Ambiente

FORTALEZAS	OPORTUNIDADES	DEBILIDADES	AMENAZAS
<ul style="list-style-type: none"> - Oficina Municipal del Ambiente (UMA) ubicada en la Alcaldía Municipal para la atención del medio ambiente. - Bajos niveles de contaminación. - No hay contaminación por parte de la industria y comercio. - Hay diversidad de flora y fauna. - Es un municipio que cuenta con gran potencial de fuentes de agua. - Hay variedad de especies forestales como: fuentes de agua, árboles frutales, maderables y medicinales. 	<ul style="list-style-type: none"> - Apoyo por parte del Instituto de Conservación Forestal (ICF) para el cuidado del medio ambiente. - Concientización por parte de los miembros de las diferentes Iglesias, Educación, Salud y otros para la protección del medio ambiente. - No hay empresas que necesiten deteriorar los recursos naturales para producir. - Ausencia de enfermedades provocadas por contaminación del aire. 	<ul style="list-style-type: none"> - No hay conciencia en la población para el cuidado del ambiente. - Falta de información para el uso controlado de los recursos. - No hay guarda bosques. - Contaminación ambiental por falta de un crematorio para el manejo correcto de la basura. - El uso de la leña es mucho por lo que se está deteriorando el bosque inmediato a las comunidades. - No hay áreas protegidas. 	<ul style="list-style-type: none"> - No hay crematorios para el manejo de la basura. - Incendios forestales en tiempo de verano. - Tala de bosques para sembrar granos básicos, café y pasto para ganado. - Quebradas, ríos y vertientes en peligro de extinción por falta de lluvia. - Uso excesivo de químicos en la preparación de suelos para agricultura. - La caza incesante de animales en peligro de extinción.

Eje Temático: Grupos Vulnerables (Niñez, Juventud, Mujeres y Tercera Edad)

FORTALEZAS	OPORTUNIDADES	DEBILIDADES	AMENAZAS
<ul style="list-style-type: none"> - El Municipio cuenta con la Oficina Municipal de la Mujer. - Las mujeres tienen acceso a empleos temporales y capacitaciones. - Apoyo por parte de algunas instituciones en diferentes temas 	<ul style="list-style-type: none"> - Organización de Cabildos Abiertos por la Municipalidad, como incentivo a la Tercera Edad y La Mujer. - No hay tantos casos de violencia domestica e infantil. - Las mujeres tienen el espacio u oportunidad para participar en todos los aspectos sociales del municipio. - Ausencia de grupos antisociales organizados. 	<ul style="list-style-type: none"> - No hay apoyo directo por las distintas organizaciones a los grupos vulnerables. - No hay apoyo para la superación personal de la mujer. - No hay lugares recreativos especiales, deportes, bibliotecas, etc. - Los espacios recreativos (canchas de fútbol) no son adecuadas ni se les da mantenimiento. - No hay Oficina de la Niñez y la Juventud, quien se encarga de resolver los problemas que afectan a estos grupos 	<ul style="list-style-type: none"> - La Juventud se ve amenazada por el consumo de drogas y alcohol. - No hay fuentes de empleo. - Emigración de familias enteras, Jóvenes y niños a otros países.

Eje Temático: Vivienda

FORTALEZAS	OPORTUNIDADES	DEBILIDADES	AMENAZAS
<ul style="list-style-type: none"> - Presupuesto para ayuda social por parte de la Alcaldía Municipal el cual incluye la construcción y mejoramiento de viviendas a familias de escasos recursos. - El 91.27% de las familias poseen su propia vivienda. - Terrenos invulnerables a deslizamientos. 	<ul style="list-style-type: none"> - Apoyo por parte del programa Vida Mejor para el mejoramiento de las viviendas. - En su mayoría las viviendas son construidas de adobe (59.29%), material que es de fácil acceso para las familias. - La mayoría de las viviendas cuentan con acceso a los servicios básicos. - Las remesas son la fuente principal de las buenas condiciones en la mayoría de las viviendas. 	<ul style="list-style-type: none"> - Falta de recursos económicos. - Familias que no poseen terreno para construir su vivienda. - Un 15.38% de las viviendas en el Municipio están en mal estado por falta de recursos económicos. - Un 46.41% de las viviendas tienen piso de tierra. - Familias que alquilan por no tener acceso a una vivienda propia. 	<ul style="list-style-type: none"> - Comunidades que no cuentan con el servicio de letrinas. - Viviendas ubicadas en zonas de riesgo. - Enfermedades respiratorias debido al uso excesivo de la leña para cocinar. - Familias en hacinamiento (hasta 3 personas en una misma habitación)

Eje Temático: Agua y Saneamiento

FORTALEZAS	OPORTUNIDADES	DEBILIDADES	AMENAZAS
<ul style="list-style-type: none"> - Abundantes arroyos de agua dulce con bajos niveles de contaminación. - Juntas de agua organizadas en las comunidades. - Proyecto de agua potable en casi todas las comunidades. - Servicio de alcantarillado sanitario en proceso en el Casco Urbano. 	<ul style="list-style-type: none"> - Un 84.20% de las familias cuenta con el servicio de agua potable. - Reforestación de las áreas dañadas a nivel Municipal. - Protección de las fuentes de agua mediante rondas en tiempos de incendios forestales. - Fontaneros permanentes para protección, reparación y distribución del agua potable. 	<ul style="list-style-type: none"> - Hay comunidades que tienen una mala distribución en el servicio de agua potable. - El desperdicio del agua potable. - Los problemas personales al momento de distribuir el agua. 	<ul style="list-style-type: none"> - Escasez de agua en el tiempo de verano. - Utilización de químicos que contaminan las fuentes de agua. - Incendios forestales que provocan la escasez de agua y daños en las tuberías. - La tala de los bosques y los pirómanos.

Eje Temático: Economía

FORTALEZAS	OPORTUNIDADES	DEBILIDADES	AMENAZAS
<ul style="list-style-type: none"> - El 29.27% de la producción de granos básicos es para la venta. - 93.92% de la Población del Municipio recibe remesas. - Apoyo por parte de la Alcaldía Municipal para la generación de empleo a través de Educación, Salud e infraestructura. 	<ul style="list-style-type: none"> - Apoyo a los agricultores con fertilizantes en tiempo de siembra. - Apoyo a los pequeños productores de café. - El territorio Municipal es apto para agricultura y ganadería. 	<ul style="list-style-type: none"> - Falta de capacitaciones para agricultores y caficultores. <ul style="list-style-type: none"> - Baja producción. - Cultivos tradicionales sin asistencia técnica. <ul style="list-style-type: none"> - Falta de apoyo a emprendedores y pequeños negocios. - Ausencia de granjas familiares. 	<ul style="list-style-type: none"> - No hay muchas fuentes de empleo y esto provoca la emigración a otros países. - No hay comercio de ningún tipo. - Para adquirir productos comerciales hay que viajar a la ciudad.

Eje Temático: Seguridad Alimentaria

FORTALEZAS	OPORTUNIDADES	DEBILIDADES	AMENAZAS
<ul style="list-style-type: none"> - El 57.21% de la población trabaja la tierra. - Se reciben remesas. - Un 98.35% de las familias producen alimentos. - El tipo de tierra es propicio para la agricultura. 	<ul style="list-style-type: none"> - En su mayoría los pobladores tienen alimento para el autoconsumo. - Venta de productos elementales para vivir a baja escala. - Alquiler de tierra a familias. - Mano de obra no calificada para trabajar. 	<ul style="list-style-type: none"> - Poca producción, no todas las familias obtienen excedentes para la venta. - Precios de los granos básicos muy bajos. - Poca apoyo a los agricultores. - Falta de asistencia técnica en la producción de alimentos. - Falta de huertos familiares. 	<ul style="list-style-type: none"> - No hay sistemas de riego. - Altos precios en los alquileres de tierra. - Falta de terreno para cosechar. - Insumos con precios caros. - Poca lluvia.

Eje Temático: Tierra

FORTALEZAS	OPORTUNIDADES	DEBILIDADES	AMENAZAS
<ul style="list-style-type: none"> - Un buen porcentaje de las familias poseen tierra propia (36.67%). 	<ul style="list-style-type: none"> - Familias que tienen acceso a tierra alquilada y prestada. 	<ul style="list-style-type: none"> - En su mayoría las personas poseen Dominio Útil por el alto costo para obtener un Dominio Pleno. - Falta de capacitación para el uso adecuado de la tierra. 	<ul style="list-style-type: none"> - Familias que no poseen tierra por falta de recursos económicos. - No hay un buen uso de la tierra.

Eje Temático: Participación

FORTALEZAS	OPORTUNIDADES	DEBILIDADES	AMENAZAS
<ul style="list-style-type: none"> - Patronatos Comunales organizados en cada Comunidad. - En cada Centro Educativo se cuenta con una sociedad de padres de familia bien organizada. - Grupos religiosos organizados en las distintas Iglesias. 	<ul style="list-style-type: none"> - Cabildos Abiertos por parte de la Municipalidad para fomentar la participación. - Participación activa mediante reuniones mensuales. 	<ul style="list-style-type: none"> - Falta de grupos organizados en los que puedan participar. - Poca participación por parte de las mujeres. - Falta de voluntariados para integrar grupos sin fines de lucro. - Sectorización política muy acentuada. 	<ul style="list-style-type: none"> - Empatía por parte de las personas para participar en las distintas organizaciones. - Falta de cultura y educación en los adultos mayores. - Exclusión de personas capacitadas por diferencias personales, políticas y religiosas.

Eje Temático: Seguridad Ciudadana

FORTALEZAS	OPORTUNIDADES	DEBILIDADES	AMENAZAS
<ul style="list-style-type: none"> - Posta Policial ubicada en el Casco Urbano. - Buena seguridad ciudadana. - Oficina Municipal de Justicia ubicada en el Palacio Municipal. - Juzgado de Paz. 	<ul style="list-style-type: none"> - Buen desempeño de la Policía Nacional para mantener el orden en el Municipio. - Índices de violencia muy bajos. <ul style="list-style-type: none"> - Patrulla Municipal. - Conciencia ciudadana - Sociedad muy pasiva 	<ul style="list-style-type: none"> - Falta de respeto a las autoridades Policiales en algunas comunidades. - Falta de respuesta de las autoridades. 	<ul style="list-style-type: none"> - No se denuncian los casos de violencia en las comunidades. - La violencia domestica desapercibida. - La circulación de drogas y estupefacientes.

Eje Temático: Infraestructura Social

FORTALEZAS	OPORTUNIDADES	DEBILIDADES	AMENAZAS
<ul style="list-style-type: none"> - Plan de inversión Municipal en apoyo a la infraestructura social. - Todas las comunidades (excepto una) cuentan con vías de acceso. - Construcción de viviendas a personas de escasos recursos económicos. - Buen desempeño de la Alcaldía actual en proyectos grandes. 	<ul style="list-style-type: none"> - Inversión de fondos con transparencia. - Se cuenta con vías de acceso a los Municipios cercanos - Apoyo a centros Educativos y Centros de Salud con mejoras en los edificios y contratación de personal. - Construcción de centros comunitarios en las comunidades más grandes del Municipio. - Apoyo a la mano de obra no calificada. 	<ul style="list-style-type: none"> - Deficiencia en el fluido eléctrico. - No hay mano de obra calificada en el Municipio para los trabajos de infraestructura. - Existen comunidades que no cuenta con los servicios de alumbrado eléctrico. - Los fondos propios municipales no son suficiente, por lo que se depende casi en su totalidad de los fondos de transferencia. 	<ul style="list-style-type: none"> - Daños ocasionados en las vías de acceso y otras obras a causa de las lluvias. - Poco cuidado por parte de la población en las obras de infraestructura social existentes. - Indiferencia de la mayoría de los pobladores en el apoyo directo; todo lo dejan a la Alcaldía.

Eje Temático: Turismo

FORTALEZAS	OPORTUNIDADES	DEBILIDADES	AMENAZAS
<ul style="list-style-type: none"> - Se cuenta con ríos, cascadas y zonas de bosques con potencial turístico. 	<ul style="list-style-type: none"> - Los lugares tienen vías de acceso. - Podrían generar ingresos en tiempo de verano. <ul style="list-style-type: none"> - Son cercanos a las comunidades. - No hay problemas de violencia. 	<ul style="list-style-type: none"> - No se incentiva el turismo. - Los lugares con potencial turístico no se les da importancia y por tanto no tienen las condiciones adecuadas para visitarlas. - Muchos lugares turísticos están ubicados en terrenos privados. 	<ul style="list-style-type: none"> - No hay delimitación de zonas turísticas. - Por no tener las condiciones adecuadas en los lugares turísticos las personas tienden a viajar a otros municipios y ciudades.

170. Planes de Zonas Territoriales

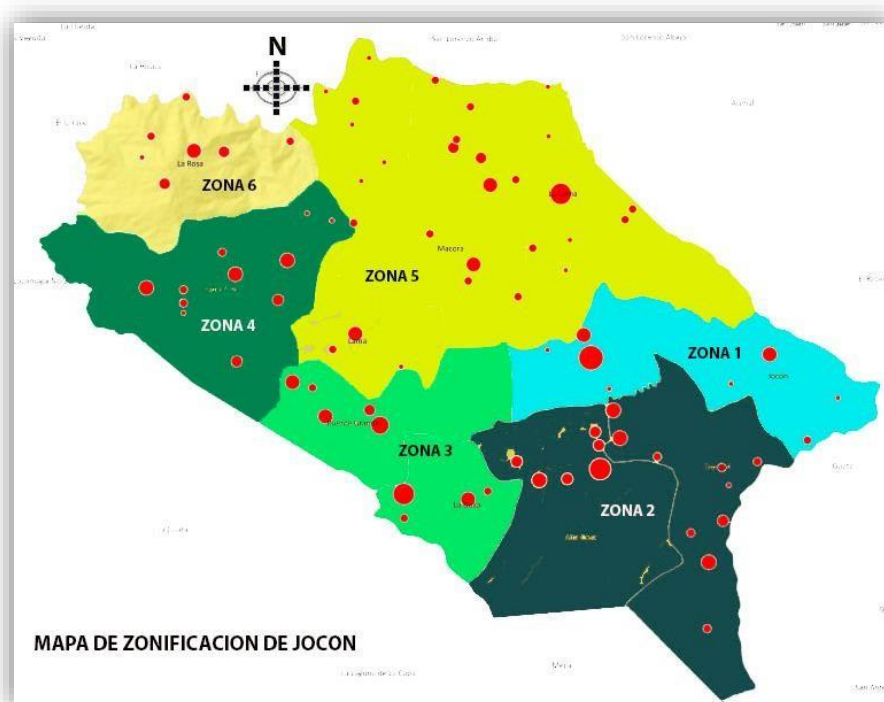
Para la elaboración de los planes Zonales se obro, primeramente, realizar la consolidación del mapa de zonificación del municipio, en donde se determinó tomar en consideración 6 zonas del Municipio, seguidamente el equipo selecciono los representantes de cada zona los cuales estarían en la realización de los talleres zonales del municipio para la priorización de proyectos zonales, levantando así mismo los listados de sus participantes.

El equipo también selecciono los primeros 3 proyectos por cada comunidad, por cada eje temático según la prioridad la prioridad definida en la asamblea zonal utilizando la matriz (F-08) después de concluidas las asambleas de los consejos zonales el equipo técnico preparo la programación de los planes zonales usando la matriz (F-10).

Preparado los planes se procedió a la programación del plan de inversión municipal plurianual (PIMP), distribuyendo la cantidad de proyectos en cuatro bloques: Desarrollo social, Desarrollo productivo, Infraestructura social y Desarrollo ambiental y Ordenamiento Territorial (OT).

Determinando la capacidad de inversión del presupuesto municipal se seleccionarán 60 proyectos por año, iniciando el año 2022, ejecutándose 240 proyectos durante 4 años.

Mapa Zonal



Ejes temáticos de análisis y propuestas para el desarrollo Comunitario y preparación de Planes zonales

Ejes Temáticos	Variables de Análisis
1. Ordenamiento territorial	Límites territoriales, fuentes de agua, quebradas y ríos, zonas productoras de agua, uso forestal, ubicación vías de comunicación, zonas vulnerables, tenencia de la tierra, áreas relevantes de uso específico, servicios básicos, asentamientos humanos, biodiversidad existente
2. Salud y Nutrición	Incidencia de enfermedades, desnutrición, mortalidad materna, mortalidad infantil, atención de partos.
3. Educación	Niños en edad escolar, niños actualmente estudian por nivel, niños cursan o cursaron un grado, niños estudian ahora, niños no estudian.
4. Recursos Naturales y Ambiente	Uso de leña para cocinar, bosque, fauna, contaminación existente.
5. Grupos Vulnerables	Niñez, Juventud, Mujeres, Tercera Edad.
6. Vivienda	Tenencia, condiciones, hacinamiento, baños, letrinas, familias por vivienda, problemas de la vivienda, materiales de construcción, energía para cocinar.
7. Agua y Saneamiento	Cobertura y calidad del servicio de agua, disposición de la basura, aseo de calles, disposición de excretas.
8. Economía	Producción, distribución, consumo, empleo, ingresos, acceso al financiamiento, migración, remesas, producen para la venta, profesiones, oficios, ocupaciones.
9. Seguridad Alimentaria	Ingresos ajustan para alimentarse
10. Tierra	Acceso a la tierra
11. Participación	Mujeres, hombres.
12. Seguridad Ciudadana	Violencia, robos, homicidios.
13. Infraestructura Social	Vial, electricidad, escuelas.
14. Turismo	Atractivos, recreación, infraestructura.

171. Plan Estratégico de Desarrollo del Municipio de Jocón - Yoro

Visión compartida

Implementar una gestión eficiente, eficaz, transparente y con justicia social, dirigida a optimizar los recursos y la provisión de los servicios municipales, administrándolos en estrecha coordinación con el Poder Ciudadano y organizaciones locales, propiciando un entorno que promueva el desarrollo económico, social, cultural y ambiental sostenible, para mejorar la calidad de vida de las grandes mayorías, en especial de los más desprotegidos, de manera justa y equitativa.

Líneas Estratégicas y objetivos

- 1. Municipio optimizador de los servicios Municipales**
 - 1.1 Proporcionar y Gestionar proyectos encaminados a mejorar los servicios en la educación, salud, el acceso a agua potable, de aquellos grupos o individuos más desfavorecidos.

- 2. Municipio que promueva el Desarrollo Económico**
 - 2.1 Proporcionar e incentivar los servicios de apoyo a la producción
 - 2.2 Facilitar condiciones de ampliar el mercado y la comercialización
 - 2.3 Fomento a la diversificación productiva

- 3. Municipio que promueva el Desarrollo Social**
 - 3.1 Proporcionar y gestionar proyectos de igualdad de derechos
 - 3.2 Facilitar condiciones que favorezcan a los grupos vulnerables
 - 3.3 Proporcionar y gestionar proyectos encaminados a mejorar las condiciones de Educación, Salud y Agua y Saneamiento en el municipio.

- 4. Municipio que promueva el Desarrollo Cultural**
 - 4.1 Proporcionar y gestionar proyectos encaminados a impulsar a futuros artistas en nuestro municipio (Dibujo, Pintura, Música).

- 5. Municipio que promueva la Gestión Ambiental Sostenible**
 - 5.1 Manejo Adecuado de los recursos naturales (Agua y Bosque).

Identificación y Priorización de proyectos Estratégicos

Línea Estratégica - Servicios Municipales

Nombre del Proyecto		Valor Acumulado	Prioridad	Costo aproximado
Línea estratégica 1: Municipio optimizador de los servicios Municipales Objetivo 1.1: Proporcionar y Gestionar proyectos encaminados a mejorar los servicios en la educación, salud, el acceso a agua potable, de aquellos grupos o individuos más desfavorecidos.				
Mejoramiento de agua potable línea de conducción y de distribución en barrios y colonias.		60	Alta	1,800,000.00
Rehabilitación y equipamiento del módulo de materno infantil en el casco urbano del municipio de Jocón.		60	Alta	875,000.00

Línea Estratégica - Desarrollo Económico

Nombre del Proyecto		Valor Acumulado	Prioridad	Costo aproximado
Línea estratégica 2: Municipio que promueva el Desarrollo Económico. Objetivo 2.1: Proporcionar e incentivar los servicios de apoyo a la producción.				
Financiamiento con préstamos para apoyar la producción agrícola de granos básicos y granos industriales		60	Alto	350,000.00
Fortalecimiento a agricultores con insumos y materiales para la producción agrícola.		60	Alto	5000,000.00
Objetivo 2.2: Facilitar condiciones de ampliar el mercado y la comercialización Construcción de granero municipal.		60	Alto	500,000.00
Adquisición de un medio de transporte para transportar la Cosecha al centro de acopio de granos básicos municipal y para la comercialización.		60	Alto	250,000.00
Objetivo 2.3: Fomento a la diversificación productiva Fortalecer de conocimiento a los campesinos productores para aumentar la capacidad agrícola por área de manejo agrícola.		60	Alto	250,000.00

Línea Estratégica - Desarrollo Social

Nombre del Proyecto		Valor Acumulado	Prioridad	Costo aproximado
Línea estratégica 3: Municipio que promueva el Desarrollo Social Objetivo 3.1: Proporcionar y gestionar proyectos de igualdad de derechos.				
Fortalecimiento a mujeres jóvenes para liderar proceso de desarrollo de liderazgo y gestión de desarrollo comunitario.		60	Alto	60,000.00
Objetivo 3.2: Facilitar condiciones que favorezcan a los grupos vulnerables Capacitación de emprendimiento Micro empresarial a mujeres(mujeres y personas vulnerables y excluidos (diversidad sexual, mujeres de trabajadora sexual, mujeres solteras, mujeres con problemas mentales, mujeres con discapacidad, Viudas desprotegido)		60	Alto	150,000.00
Objetivo 3.3: Proporcionar y gestionar proyectos encaminados a mejorar las condiciones de Educación, Salud y Agua y Saneamiento en el municipio.				
Sistema de potabilización en las microcuencas de agua.		60	Alto	400,000.00

Línea Estratégica - Desarrollo Cultural

Nombre del Proyecto		Valor Acumulado	Prioridad	Costo aproximado
<p>Línea estratégica 4: Municipio que promueva el Desarrollo Cultural.</p> <p>Objetivo 4.1: Proporcionar y gestionar proyectos encaminados a impulsar a futuros artistas en nuestro municipio (Dibujo, Pintura, Música).</p>				
<p>Implementación de la educación de arte y cultura en el área urbana como proyecto piloto en el municipio de Jocón.</p>		60	Alto	300,000.00

Línea estratégica - Gestión Ambiental

Nombre del Proyecto		Valor Acumulado	Prioridad	Costo aproximado
<p>Línea estratégica 5: Municipio que promueva la Gestión Ambiental Sostenible.</p> <p>Objetivo 5.1: Manejo Adecuado de los recursos naturales (Agua y Bosque).</p>				
<p>Mejoramiento de la cobertura forestal implementando programas y estrategias que promueve el estado para la restauración de las áreas forestales degradados por diferentes causas.</p>		60	Alto	220,000.00

ZONIFICACION DEL MUNICIPIO DE JOCÓN

Planes Zonales Territoriales - Jocón					
Zona 1	Zona 2	Zona 3	Zona 4	Zona 5	Zona 6
Área Urbana	Alta Cruz	Las Jaguas	El Corozo	Macora	La Rosa y Palmira
	Agua Dulce	Los Encuentros	Puente Grande	Lama	Agua Fría
	El Coco	Buena Vista	Pacaya	Lama 1	
		El Barrial		La Soledad	
		Pueblo Viejo		Majastral	
		Quebrada Onda			

ZONA No. 1

Zona 1

(F-10)

MUNICIPALIDAD DE JOCÓN

Programación del plan zonal de desarrollo social

Departamento: **Yoro** Municipio: **Jocón** Zona # **1** Fecha: 17/07/22 **Temática:** Ordenamiento territorial

#	Nombre Comunidad	Nombre de los proyectos priorizados	Años de Ejecución				Costo Aproximado	Aporte Comunitario
			22	23	24	25		
1	Municipio De Jocón	A. Identificación, compra y entrega adecuada de áreas para entregar solares a personas necesitadas con su debida escritura pública.	X	X	X		350.000,00	
		B. Proyecto de regulación de tierras forestales en las áreas de prioridad urbana.	X	X	X	X	1.100.000,00	
		C. Restauración y Recuperación del bosque degradado por la plaga del gorgojo e incendios forestales en el área ejidal Jocón.	X	X	X		2.500.000,00	

ZONA 1

(F-10)

MUNICIPALIDAD DE JOCÓN

Programación del plan zonal de desarrollo social

Departamento: **Yoro** Municipio: **Jocón** Zona # **1** Fecha: 17/07/22 **Temática:** Salud y Nutrición

#	Nombre Comunidad	Nombre de los proyectos priorizados	Años de Ejecución				Costo Aproximado	Aporte Comunitario
			22	23	24	25		
1	Municipio De Jocón	A Rehabilitación y equipamiento del módulo de materno infantil en el casco urbano del municipio de Jocón.	X				875.000,00	
		B - Creación de un club de motivación para prevenir infartos. - Charlas y capacitaciones sobre alimentación.	X	X	X	X	1.050.000,00	
		C Equipamiento y fortalecimiento del área del centro de Salud Integral de Jocón.	X				78.000,00	

(F-10)
MUNICIPALIDAD DE JOCÓN
Programación del plan zonal de desarrollo social
 Departamento: **Yoro** Municipio: **Jocón** Zona # **1** Fecha: 17/07/22 **Temática:** Educación

#	Nombre Comunidad	Nombre de los proyectos priorizados	Años de Ejecución				Costo Aproximado	Aporte Comunitario
			22	23	24	25		
1	Municipio De Jocón	A - Becas escolares. - Aplicación de la metodología de enseñanza y aprendizaje (ludoteca).		X	X		450.000,00	
		B Proyecto de entrega de materiales educativos: mochilas, cuadernos, lapiz, uniformes, dependiendo la necesidad que requiera a personas de bajos recursos.	X	X	X	X	200.000,00	
		C Proyecto de alfabetización permanente con jóvenes.	X	X	X	X	80.000,00	

(F-10)

MUNICIPALIDAD DE JOCÓN

Programación del plan zonal de desarrollo social

Departamento: **Yoro** Municipio: **Jocón** Zona # **1** Fecha: 17/07/22

Temática: Recursos Naturales y Ambiente

#	Nombre Comunidad	Nombre de los proyectos priorizados	Años de Ejecución				Costo Aproximado	Aporte Comunitario
			22	23	24	25		
1	Municipio De Jocón	A - Mejoramiento de la cobertura forestal implementando programas y estrategias que promueve el estado para la restauración de las áreas forestales degradados por diferentes causas. - Implementación de programa de protección forestal y vidas silvestre.	X	X	X		220.000,00	
		B Educación ambiental y fortalecimiento del eje ambiental municipal.	X	X	X		230.000,00	
		C Proyecto integral de conservación y protección de los recursos naturales en la reserva de Jocón.					1.200.000,00	

F-10)
MUNICIPALIDAD DE JOCÓN
Programación del plan zonal de desarrollo social
 Departamento: **Yoro** Municipio: **Jocón** Zona # **1** Fecha: 17/07/22 **Temática:** Grupos Vulnerables (Niñez)

#	Nombre Comunidad	Nombre de los proyectos priorizados	Años de Ejecución				Costo Aproximado	Aporte Comunitario
			22	23	24	25		
1	Municipio De Jocón	A. Implementación de la educación de arte y cultura en el área urbana como proyecto piloto en el municipio de Jocón.	X	X	X	X	300.000,00	
		B. Atención a la niñez de alto riesgo para ayuda de la salud mental y psicológica.	X	X	X	X	300.000,00	
		C. Proyecto de construcción de parques y canchas recreativas Infantiles en las distintas comunidades del municipio		X	X		350.000,00	

(F-10)
MUNICIPALIDAD DE JOCÓN
Programación del plan zonal de desarrollo social

Departamento: **Yoro** Municipio: **Jocón** Zona # **1** Fecha: 17/07/22 **Temática:** Grupos Vulnerables Juventud

#	Nombre Comunidad	Nombre de los proyectos priorizados	Años de Ejecución				Costo Aproximado	Aporte Comunitario
			22	23	24	25		
1	Municipio De Jocón	A. Proyectos de canchas de futbol.	X	X			300.000,00	
		B. Proyecto "INFOP" para oportunidad de estudiar y generar empleo.	X	X			300.000,00	
		C. Proyecto de estructuración gimnastica para la creación de un programa educativo.	X	X	X	X	350.000,00	

(F-10)

MUNICIPALIDAD DE JOCÓN
Programación del plan zonal de desarrollo social

Departamento: **Yoro** Municipio: **Jocón** Zona # 1 Fecha: 17/07/22 Temática: Grupos Vulnerables Mujeres

#	Nombre Comunidad	Nombre de los proyectos priorizados	Años de Ejecución				Costo Aproximado	Aporte Comunitario
			22	23	24	25		
1	Municipio De Jocón	A. Proyecto de impulsión de microempresas que generen ingresos para las mujeres.	X	X			1.000.000,00	
		B. Capacitación de emprendimiento Micro empresarial a mujeres(mujeres y personas vulnerables y excluidos (diversidad sexual, mujeres de trabajadora sexual, mujeres solteras, mujeres con problemas mentales, mujeres con discapacidad, Viudas desprotegido).	X	X			150.000,00	

(F-10)

MUNICIPALIDAD DE JOCÓN
Programación del plan zonal de desarrollo social

Departamento: **Yoro** Municipio: **Jocón** Zona # 1 Fecha: 17/07/22 Temática: Grupos Vulnerables Tercera Edad

#	Nombre Comunidad	Nombre de los proyectos priorizados	Años de Ejecución				Costo Aproximado	Aporte Comunitario
			22	23	24	25		
1	Municipio De Jocón	A. Promover la incidencia política y la inserción al gremio laboral.	X	X			100.000,00	
		B. Impulsar la llegada del bono para la tercera edad y ayudas de bolsas solidarias para dichas personas.	X	X			250.000,00	
		C. Gestionamiento de víveres personales.	X	X			100.000,00	

(F-10)

MUNICIPALIDAD DE JOCÓN

Programación del plan zonal de desarrollo social

Departamento: **Yoro** Municipio: **Jocón** Zona # 1 Fecha: 17/07/22 Temática: Vivienda

#	Nombre Comunidad	Nombre de los proyectos priorizados	Años de Ejecución				Costo Aproximado	Aporte Comunitario
			22	23	24	25		
1	Municipio De Jocón	A. Proyecto de viviendas para personas de bajos recursos.	X	X	X	X	1.780.000,00	
		B. Mejoramiento de la vivienda techo, piso, pared.	X	X	X		450.000,00	
		C. Gestionamiento de baños y letrinas para aquellos familias que no cuentan con un baño.	X	X	X	X	8.700.000,00	

(F-10)

MUNICIPALIDAD DE JOCÓN

Programación del plan zonal de desarrollo social

Departamento: **Yoro** Municipio: **Jocón** Zona # 1 Fecha: 17/07/22 Temática: Vivienda

#	Nombre Comunidad	Nombre de los proyectos priorizados	Años de Ejecución				Costo Aproximado	Aporte Comunitario
			22	23	24	25		
1	Municipio De Jocón	A - Mejoramiento de agua potable línea de conducción y de distribución en 7 barrios y 2 colonias. - Mejoramiento del sistema de agua del barrio la Esperanza.	X	X	X		300.000,00	
		B - Proyecto de áreas húmedas a las familias que no tienen letrinas o áreas sépticas.		X			150.000,00	

		C - Impulsación de sistema de purificación de agua. - Sistema potabilizadora en las microcuencas.	X	X	X	X	400.000,00	
--	--	--	---	---	---	---	------------	--

(F-10)

MUNICIPALIDAD DE JOCÓN

Programación del plan zonal de desarrollo social

Departamento: **Yoro** Municipio: **Jocón** Zona # **1** Fecha: 17/07/22 **Temática:** Economía

#	Nombre Comunidad	Nombre de los proyectos priorizados	Años de Ejecución				Costo Aproximado	Aporte Comunitario
			22	23	24	25		
1	Municipio De Jocón	A - Crear planes de pago para facilitar y legalizar tierras.	X	X	X	X	250.000,00	
		B - Escuela técnica de oficios Varios (carpintería, soldadura, albañilería, sastrería, alfarería, zapatería, tapicería, belleza y cosmetología, repostería y cocina).	X	X	X		500.000,00	
		C - Financiamiento con préstamos para apoyar la producción agrícola de granos básicos y granos industriales.	X	X	X	X	350.000,00	

(F-10)

MUNICIPALIDAD DE JOCÓN

Programación del plan zonal de desarrollo social

Departamento: **Yoro** Municipio: **Jocón** Zona # **1** Fecha: 17/07/22 **Temática:** Seguridad Alimentaria

#	Nombre Comunidad	Nombre de los proyectos priorizados	Años de Ejecución				Costo Aproximado	Aporte Comunitario
			22	23	24	25		
1	Municipio De Jocón	A - Fortalecimiento a agricultores con insumos y materiales para la producción agrícola.	X	X	X		228.000,00	
		B - Construcción de granero municipal.	X	X	X		500.000,00	
		C - Adquisición de un medio de transporte para transportar la Cosecha al centro de acopio de granos básicos municipal y para la comercialización.	X	X			250.000,00	

(F-10)
MUNICIPALIDAD DE JOCÓN
Programación del plan zonal de desarrollo social
 Departamento: **Yoro** Municipio: **Jocón** Zona # **1** Fecha: 17/07/22 **Temática:** Tierra

#	Nombre Comunidad	Nombre de los proyectos priorizados	Años de Ejecución				Costo Aproximado	Aporte Comunitario
			22	23	24	25		
1	Municipio De Jocón	A - Capacitar en el área de producción.	X	X	X		100.000,00	
		B - Crear microempresas de cultivos y capacitar en el manejo de ventas. Legalización de tierras en dominio útil a dominio pleno.	X	X	X		150.000,00	
		C - Fortalecer de conocimiento a los campesinos productores para aumentar la capacidad agrícola por área de manejo agrícola. - Proyecto de incentivos agrícola a productores.	X	X	X		250.000,00	

(F-10)

MUNICIPALIDAD DE JOCÓN
Programación del plan zonal de desarrollo social

Departamento: **Yoro** Municipio: **Jocón** Zona # **1** Fecha: 17/07/22 **Temática:** Participación Ciudadana

#	Nombre Comunidad	Nombre de los proyectos priorizados	Años de Ejecución				Costo Aproximado	Aporte Comunitario
			22	23	24	25		
1	Municipio De Jocón	A. Capacitaciones de liderazgo para emprender negocios.	X	X	X		50.000,00	
		B. Fortalecimiento a mujeres jóvenes para liderar proceso de desarrollo de liderazgo y gestión de desarrollo comunitario.	X	X	X		60.000,00	
		C. Capacitar a mujeres y hombres para líderes.	X	X	X		60.000,00	

(F-10)

MUNICIPALIDAD DE JOCÓN
Programación del plan zonal de desarrollo social

Departamento: **Yoro** Municipio: **Jocón** Zona # **1** Fecha: 17/07/22 **Temática:** Seguridad Ciudadana

#	Nombre Comunidad	Nombre de los proyectos priorizados	Años de Ejecución				Costo Aproximado	Aporte Comunitario
			22	23	24	25		
1	Municipio De Jocón	A - Reforzamiento y ordenamiento estricto por parte de las autoridades. - Incidencia política para el fortalecimiento de la seguridad ciudadana.	X	X			100.000,00	
		B - Organización de permisos de operación para una consolidación con la policía nacional. - Fortalecimiento institucional y comunitaria para la conformación de la mesa de la seguridad ciudadana.	X	X			120.000,00	

(F-10)

MUNICIPALIDAD DE JOCÓN
Programación del plan zonal de desarrollo social

Departamento: **Yoro** Municipio: **Jocón** Zona # **1** Fecha: 17/07/22 **Temática:** Infraestructura

#	Nombre Comunidad	Nombre de los proyectos priorizados	Años de Ejecución				Costo Aproximado	Aporte Comunitario
			22	23	24	25		
1	Municipio De Jocón	A. Mantenimiento y reparación de la iglesia colonial católica.	X	X	X		2,000.000.00	
		B. Crear proyecto de biblioteca y sala virtual.	X	X			400.000,00	
		C. Proyecto de electrificación del estadio municipal.	X	X	X		350.000,00	

(F-10)

MUNICIPALIDAD DE JOCÓN
Programación del plan zonal de desarrollo social

Departamento: **Yoro** Municipio: **Jocón** Zona # **1** Fecha: 17/07/22 **Temática:** Turismo

#	Nombre Comunidad	Nombre de los proyectos priorizados	Años de Ejecución				Costo Aproximado	Aporte Comunitario
			22	23	24	25		
1	Municipio De Jocón	A. Proyecto de áreas recreativas.	X	X			50.000,00	
		B. Construcción del mirador (La piedrona)	X	X			700,000.00	

ZONA No. 2

(F-10)
MUNICIPALIDAD DE JOCÓN
Programación del plan zonal de desarrollo social

Departamento: **Yoro** Municipio: **Jocón** Zona # **2** Fecha: 17/07/22 **Temática:** Ordenamiento territorial

#	Nombre Comunidad	Nombre de los proyectos priorizados	Años de Ejecución				Costo Aproximado	Aporte Comunitario
			22	23	24	25		
1	Alta Cruz y Agua Dulce	A. Legalizar y definir las áreas con sus respectivos límites de los terrenos de la comunidad.	X	X			800.000,00	

ZONA 2

(F-10)

MUNICIPALIDAD DE JOCÓN

Programación del plan zonal de desarrollo social

Departamento: **Yoro** Municipio: **Jocón** Zona # **1** Fecha: 17/07/22 **Temática:** Salud y Nutrición

#	Nombre Comunidad	Nombre de los proyectos priorizados	Años de Ejecución				Costo Aproximado	Aporte Comunitario
			22	23	24	25		
1	Alta Cruz	A. Implementar Brigadas Medicas	X	X	X	X	450.000,00	
	Agua Dulce	A. Implementar Brigadas Medicas	X	X	X	X	450.000,00	
	El Coco	A. Establecer Brigadas Medicas	X	X	X	X	478.000,00	

(F-10)
MUNICIPALIDAD DE JOCÓN
Programación del plan zonal de desarrollo social
 Departamento: **Yoro** Municipio: **Jocón** Zona # **2** Fecha: 17/07/22 **Temática:** Educación

#	Nombre Comunidad	Nombre de los proyectos priorizados	Años de Ejecución				Costo Aproximado	Aporte Comunitario
			22	23	24	25		
1	Municipio De Jocón	A - Becas escolares. - Aplicación de la metodología de enseñanza y aprendizaje (ludoteca).		X	X		450.000,00	
		B Proyecto de entrega de materiales educativos: mochilas, cuadernos, lápiz, uniformes, dependiendo la necesidad que requiera a personas de bajos recursos.	X	X	X	X	200.000,00	
		C Proyecto de rezago escolar y alfabetización permanente con jóvenes.	X	X	X	X	80.000,00	

(F-10)
MUNICIPALIDAD DE JOCÓN
Programación del plan zonal de desarrollo social

Departamento: **Yoro** Municipio: **Jocón** Zona # **2** Fecha: 17/07/22 **Temática:** Recursos Naturales y Ambiente

#	Nombre Comunidad	Nombre de los proyectos priorizados	Años de Ejecución				Costo Aproximado	Aporte Comunitario
			22	23	24	25		
1	Municipio De Jocón	A - Mejoramiento de la cobertura forestal implementando programas y estrategias que promueve el estado para la restauración de las áreas forestales degradados por diferentes causas. - Implementación de programa de protección forestal y vidas silvestre.	X	X	X		220.000,00	
		B Educación ambiental y fortalecimiento del eje ambiental municipal.	X	X	X		230.000,00	
		C Proyecto integral de conservación y protección de los recursos naturales en la reserva de Jocón.					1.200.000,00	

F-10)
MUNICIPALIDAD DE JOCÓN
Programación del plan zonal de desarrollo social

Departamento: **Yoro** Municipio: **Jocón** Zona # **2** Fecha: 17/07/22 **Temática:** Grupos Vulnerables (Niñez)

#	Nombre Comunidad	Nombre de los proyectos priorizados	Años de Ejecución				Costo Aproximado	Aporte Comunitario
			22	23	24	25		
1	Municipio De Jocón	A. Implementación de la educación de arte y cultura en el área urbana como proyecto piloto en el municipio de Jocón.	X	X	X	X	300.000,00	
		B. Atención a la niñez de alto riesgo para ayuda de la salud mental y psicológica.	X	X	X	X	300.000,00	
		C. Proyecto de construcción de parques y canchas recreativas infantiles.		X	X		350.000,00	

(F-10)

MUNICIPALIDAD DE JOCÓN

Programación del plan zonal de desarrollo social

Departamento: **Yoro** Municipio: **Jocón** Zona # **2** Fecha: 17/07/22 **Temática:** Grupos Vulnerables Juventud

#	Nombre Comunidad	Nombre de los proyectos priorizados	Años de Ejecución				Costo Aproximado	Aporte Comunitario
			22	23	24	25		
1	Municipio De Jocón	A. Proyectos de canchas de futbol.	X	X			300.000,00	
		B. Proyecto "INFOP" para oportunidad de estudiar y generar empleo.	X	X			300.000,00	
		C. Proyecto de estructuración gimnastica para la creación de un programa educativo.	X	X	X	X	350.000,00	

(F-10)

MUNICIPALIDAD DE JOCÓN
Programación del plan zonal de desarrollo social

Departamento: **Yoro** Municipio: **Jocón** Zona # **2** Fecha: 17/07/22 **Temática:** Grupos Vulnerables Mujeres

#	Nombre Comunidad	Nombre de los proyectos priorizados	Años de Ejecución				Costo Aproximado	Aporte Comunitario
			22	23	24	25		
1	Municipio De Jocón	A. Proyecto de impulsión de microempresas que generen ingresos para las mujeres.	X	X			1.000.000,00	
		B. Capacitación de emprendimiento Micro empresarial a mujeres(mujeres y personas vulnerables y excluidos (diversidad sexual, mujeres de trabajadora sexual, mujeres solteras, mujeres con problemas mentales, mujeres con discapacidad, Viudas desprotegido).	X	X			150.000,00	

(F-10)

MUNICIPALIDAD DE JOCÓN
Programación del plan zonal de desarrollo social

Departamento: **Yoro** Municipio: **Jocón** Zona # **2** Fecha: 17/07/22 **Temática:** Grupos Vulnerables Tercera Edad

#	Nombre Comunidad	Nombre de los proyectos priorizados	Años de Ejecución				Costo Aproximado	Aporte Comunitario
			22	23	24	25		
1	Municipio De Jocón	A. Promover la incidencia política y la inserción al gremio laboral.	X	X			100.000,00	
		B. Impulsar la llegada del bono para la tercera edad y ayudas de bolsas solidarias para dichas personas.	X	X			250.000,00	
		C. Gestionamiento de víveres personales.	X	X			100.000,00	

(F-10)
MUNICIPALIDAD DE JOCÓN
Programación del plan zonal de desarrollo social
 Departamento: **Yoro** Municipio: **Jocón** Zona # **2** Fecha: 17/07/22 **Temática: Vivienda**

#	Nombre Comunidad	Nombre de los proyectos priorizados	Años de Ejecución				Costo Aproximado	Aporte Comunitario
			22	23	24	25		
1	Municipio De Jocón	A. Proyecto de viviendas digna para personas de bajos recursos.	X	X	X	X	1.780.000,00	
		B. Mejoramiento de la vivienda techo, piso, pared.	X	X	X		450.000,00	
		C. Gestionamiento de baños y letrinas para aquellos familias que no cuentan con un baño.	X	X	X	X	8.700.000,00	

(F-10)
MUNICIPALIDAD DE JOCÓN
Programación del plan zonal de desarrollo social
 Departamento: **Yoro** Municipio: **Jocón** Zona # **2** Fecha: 17/07/22 Temática: **Vivienda**

#	Nombre Comunidad	Nombre de los proyectos priorizados	Años de Ejecución				Costo Aproximado	Aporte Comunitario
			22	23	24	25		
1	Municipio De Jocón	A - Mejoramiento de agua potable línea de conducción y de distribución en 7 barrios y 2 colonias. - Mejoramiento del sistema de agua del barrio la Esperanza.	X	X	X		300.000,00	
		B - Proyecto de áreas húmedas a las familias que no tienen letrinas o áreas sépticas.		X			150.000,00	
		C - Impulsación de sistema de purificación de agua. - Sistema potabilizadora en las microcuencas.	X	X	X	X	400.000,00	

(F-10)
MUNICIPALIDAD DE JOCÓN
Programación del plan zonal de desarrollo social
 Departamento: **Yoro** Municipio: **Jocón** Zona # **2** Fecha: 17/07/22 **Temática:** Economía

#	Nombre Comunidad	Nombre de los proyectos priorizados	Años de Ejecución				Costo Aproximado	Aporte Comunitario
			22	23	24	25		
1	Municipio De Jocón	A - Crear planes de pago para facilitar y legalizar tierras.	X	X	X	X	250.000,00	
		B - Escuela técnica de oficios Varios (carpintería, soldadura, albañilería, sastrería, alfarería, zapatería, tapicería, belleza y cosmetología, repostería y cocina).	X	X	X		500.000,00	
		C - Financiamiento con préstamos para apoyar la producción agrícola de granos básicos y granos industriales.	X	X	X	X	350.000,00	

(F-10)

MUNICIPALIDAD DE JOCÓN
Programación del plan zonal de desarrollo social

Departamento: **Yoro** Municipio: **Jocón** Zona # **2** Fecha: 17/07/22 **Temática:** Seguridad Alimentaria

#	Nombre Comunidad	Nombre de los proyectos priorizados	Años de Ejecución				Costo Aproximado	Aporte Comunitario
			22	23	24	25		
1	Municipio De Jocón	A - Fortalecimiento a agricultores con insumos y materiales para la producción agrícola.	X	X	X		228.000,00	
		B - Construcción de granero municipal.	X	X	X		500.000,00	
		C - Adquisición de un medio de transporte para transportar la Cosecha al centro de acopio de granos básicos municipal y para la comercialización.	X	X			250.000,00	

(F-10)
MUNICIPALIDAD DE JOCÓN
Programación del plan zonal de desarrollo social
 Departamento: **Yoro** Municipio: **Jocón** Zona # **2** Fecha: 17/07/22 **Temática:** Tierra

#	Nombre Comunidad	Nombre de los proyectos priorizados	Años de Ejecución				Costo Aproximado	Aporte Comunitario
			22	23	24	25		
1	Municipio De Jocón	A - Capacitar en el área de producción.	X	X	X		100.000,00	
		B - Crear microempresas de cultivos y capacitar en el manejo de ventas. Legalización de tierras en dominio útil a dominio pleno.	X	X	X		150.000,00	
		C - Fortalecer de conocimiento a los campesinos productores para aumentar la capacidad agrícola por área de manejo agrícola. - Proyecto de incentivos agrícola a productores.	X	X	X		250.000,00	

(F-10)

MUNICIPALIDAD DE JOCÓN
Programación del plan zonal de desarrollo social

Departamento: **Yoro** Municipio: **Jocón** Zona # **2** Fecha: 17/07/22 **Temática:** Participación Ciudadana

#	Nombre Comunidad	Nombre de los proyectos priorizados	Años de Ejecución				Costo Aproximado	Aporte Comunitario
			22	23	24	25		
1	Municipio De Jocón	A. Capacitaciones de liderazgo para emprender negocios.	X	X	X		50.000,00	
		B. Fortalecimiento a mujeres jóvenes para liderar proceso de desarrollo de liderazgo y gestión de desarrollo comunitario.	X	X	X		60.000,00	
		C. Capacitar a mujeres y hombres para líderes.	X	X	X		60.000,00	

(F-10)

MUNICIPALIDAD DE JOCÓN
Programación del plan zonal de desarrollo social

Departamento: **Yoro** Municipio: **Jocón** Zona # **2** Fecha: 17/07/22 **Temática:** Seguridad Ciudadana

#	Nombre Comunidad	Nombre de los proyectos priorizados	Años de Ejecución				Costo Aproximado	Aporte Comunitario
			22	23	24	25		
1	Municipio De Jocón	A - Reforzamiento y ordenamiento estricto por parte de las autoridades. - Incidencia política para el fortalecimiento de la seguridad ciudadana.	X	X			100.000,00	
		B - Organización de permisos de operación para una consolidación con la policía nacional. - Fortalecimiento institucional y comunitaria para la conformación de la mesa de la seguridad ciudadana.	X	X			120.000,00	

(F-10)

MUNICIPALIDAD DE JOCÓN
Programación del plan zonal de desarrollo social

Departamento: **Yoro** Municipio: **Jocón** Zona # **2** Fecha: 17/07/22 **Temática:** Infraestructura

#	Nombre Comunidad	Nombre de los proyectos priorizados	Años de Ejecución				Costo Aproximado	Aporte Comunitario
			22	23	24	25		
1	Municipio De Jocón	A. Mantenimiento y reparación de la iglesia colonial católica.	X	X	X		2,000.000.00	
		B. Crear proyecto de biblioteca y sala virtual.	X	X			400.000,00	
		C. Proyecto de electrificación del estadio municipal.	X	X	X		350.000,00	

(F-10)

MUNICIPALIDAD DE JOCÓN
Programación del plan zonal de desarrollo social

Departamento: **Yoro** Municipio: **Jocón** Zona # **2** Fecha: 17/07/22 **Temática:** Turismo

#	Nombre Comunidad	Nombre de los proyectos priorizados	Años de Ejecución				Costo Aproximado	Aporte Comunitario
			22	23	24	25		
1	Municipio De Jocón	A. Proyecto de áreas recreativas.	X	X			50.000,00	
		B. Promover el turismo municipal, comunitario y educación ambiental en el municipio.	X	X			700,000.00	

ZONA No3

Zona 3

(F-10)

MUNICIPALIDAD DE JOCÓN

Programación del plan zonal de desarrollo social

Departamento: **Yoro** Municipio: **Jocón** Zona # **3** Fecha: 17/07/22 **Temática:** Ordenamiento territorial

#	Nombre Comunidad	Nombre de los proyectos priorizados	Años de Ejecución				Costo Aproximado	Aporte Comunitario
			22	23	24	25		
1	Municipio De Jocón	A. Identificación, compra y entrega adecuada de áreas para entregar solares a personas necesitadas con su debida escritura pública.	X	X	X		350.000,00	
		B. Proyecto de regulación de tierras forestales en las áreas de prioridad urbana.	X	X	X	X	1.100.000,00	
		C. Restauración y Recuperación del bosque degradado por la plaga del gorgojo e incendios forestales en el área ejidal Jocón.	X	X	X		2.500.000,00	

ZONA 3

(F-10)

MUNICIPALIDAD DE JOCÓN

Programación del plan zonal de desarrollo social

Departamento: **Yoro** Municipio: **Jocón** Zona # **3** Fecha: 17/07/22 **Temática:** Salud y Nutrición

#	Nombre Comunidad	Nombre de los proyectos priorizados	Años de Ejecución				Costo Aproximado	Aporte Comunitario
			22	23	24	25		
1	Municipio De Jocón	A Rehabilitación y equipamiento del módulo de materno infantil en el casco urbano del municipio de Jocón.	X				875.000,00	
		B - Creación de un club de motivación para prevenir infartos. - Charlas y capacitaciones sobre alimentación.	X	X	X	X	1.050.000,00	
		C Equipamiento y fortalecimiento del área del centro de Salud Integral de Jocón.	X				78.000,00	

(F-10)
MUNICIPALIDAD DE JOCÓN
Programación del plan zonal de desarrollo social
 Departamento: **Yoro** Municipio: **Jocón** Zona # **3** Fecha: 17/07/22 **Temática:** Educación

#	Nombre Comunidad	Nombre de los proyectos priorizados	Años de Ejecución				Costo Aproximado	Aporte Comunitario
			22	23	24	25		
1	Municipio De Jocón	A - Becas escolares. - Aplicación de la metodología de enseñanza y aprendizaje (ludoteca).		X	X		450.000,00	
		B Proyecto de entrega de materiales educativos: mochilas, cuadernos, lapiz, uniformes, dependiendo la necesidad que requiera a personas de bajos recursos.	X	X	X	X	200.000,00	
		C Proyecto de rezago escolar y alfabetización permanente con jóvenes.	X	X	X	X	80.000,00	

(F-10)
MUNICIPALIDAD DE JOCÓN
Programación del plan zonal de desarrollo social

Departamento: **Yoro** Municipio: **Jocón** Zona # **3** Fecha: 17/07/22 **Temática:** Recursos Naturales y Ambiente

#	Nombre Comunidad	Nombre de los proyectos priorizados	Años de Ejecución				Costo Aproximado	Aporte Comunitario
			22	23	24	25		
1	Municipio De Jocón	A - Mejoramiento de la cobertura forestal implementando programas y estrategias que promueve el estado para la restauración de las áreas forestales degradados por diferentes causas. - Implementación de programa de protección forestal y vidas silvestre.	X	X	X		220.000,00	
		B Educación ambiental y fortalecimiento del eje ambiental municipal.	X	X	X		230.000,00	
		C Proyecto integral de conservación y protección de los recursos naturales en la reserva de Jocón.					1.200.000,00	

F-10)
MUNICIPALIDAD DE JOCÓN
Programación del plan zonal de desarrollo social

Departamento: **Yoro** Municipio: **Jocón** Zona # **3** Fecha: 17/07/22 **Temática:** Grupos Vulnerables (Niñez)

#	Nombre Comunidad	Nombre de los proyectos priorizados	Años de Ejecución				Costo Aproximado	Aporte Comunitario
			22	23	24	25		
1	Municipio De Jocón	A. Implementación de la educación de arte y cultura en el área urbana como proyecto piloto en el municipio de Jocón.	X	X	X	X	300.000,00	
		B. Atención a la niñez de alto riesgo para ayuda de la salud mental y psicológica.	X	X	X	X	300.000,00	
		C. Proyecto de construcción de parques y canchas recreativas infantiles.		X	X		350.000,00	

(F-10)

MUNICIPALIDAD DE JOCÓN

Programación del plan zonal de desarrollo social

Departamento: **Yoro** Municipio: **Jocón** Zona # **3** Fecha: 17/07/22 **Temática:** Grupos Vulnerables Juventud

#	Nombre Comunidad	Nombre de los proyectos priorizados	Años de Ejecución				Costo Aproximado	Aporte Comunitario
			22	23	24	25		
1	Municipio De Jocón	A. Proyectos de canchas de futbol.	X	X			300.000,00	
		B. Proyecto "INFOP" para oportunidad de estudiar y generar empleo.	X	X			300.000,00	
		C. Proyecto de estructuración gimnastica para la creación de un programa educativo.	X	X	X	X	350.000,00	

(F-10)

MUNICIPALIDAD DE JOCÓN
Programación del plan zonal de desarrollo social

Departamento: **Yoro** Municipio: **Jocón** Zona # **3** Fecha: 17/07/22 **Temática:** Grupos Vulnerables Mujeres

#	Nombre Comunidad	Nombre de los proyectos priorizados	Años de Ejecución				Costo Aproximado	Aporte Comunitario
			22	23	24	25		
1	Municipio De Jocón	A. Proyecto de impulsión de microempresas que generen ingresos para las mujeres.	X	X			1.000.000,00	
		B. Capacitación de emprendimiento Micro empresarial a mujeres(mujeres y personas vulnerables y excluidos (diversidad sexual, mujeres de trabajadora sexual, mujeres solteras, mujeres con problemas mentales, mujeres con discapacidad, Viudas desprotegido).	X	X			150.000,00	

(F-10)

MUNICIPALIDAD DE JOCÓN
Programación del plan zonal de desarrollo social

Departamento: **Yoro** Municipio: **Jocón** Zona # **3** Fecha: 17/07/22 **Temática:** Grupos Vulnerables Tercera Edad

#	Nombre Comunidad	Nombre de los proyectos priorizados	Años de Ejecución				Costo Aproximado	Aporte Comunitario
			22	23	24	25		
1	Municipio De Jocón	A. Promover la incidencia política y la inserción al gremio laboral.	X	X			100.000,00	
		B. Impulsar la llegada del bono para la tercera edad y ayudas de bolsas solidarias para dichas personas.	X	X			250.000,00	
		C. Gestionamiento de víveres personales.	X	X			100.000,00	

(F-10)

MUNICIPALIDAD DE JOCÓN

Programación del plan zonal de desarrollo social

Departamento: **Yoro** Municipio: **Jocón** Zona # **3** Fecha: 17/07/22 **Temática:** Vivienda

#	Nombre Comunidad	Nombre de los proyectos priorizados	Años de Ejecución				Costo Aproximado	Aporte Comunitario
			22	23	24	25		
1	Municipio De Jocón	A. Proyecto de viviendas digna para personas de bajos recursos.	X	X	X	X	1.780.000,00	
		B. Mejoramiento de la vivienda techo, piso, pared.	X	X	X		450.000,00	
		C. Gestionamiento de baños y letrinas para aquellas familias que no cuentan con un baño.	X	X	X	X	8.700.000,00	

(F-10)

MUNICIPALIDAD DE JOCÓN
Programación del plan zonal de desarrollo social

Departamento: **Yoro** Municipio: **Jocón** Zona # **3** Fecha: 17/07/22 **Temática:** Vivienda

#	Nombre Comunidad	Nombre de los proyectos priorizados	Años de Ejecución				Costo Aproximado	Aporte Comunitario
			22	23	24	25		
1	Municipio De Jocón	A - Mejoramiento de agua potable línea de conducción y de distribución en 7 barrios y 2 colonias. - Mejoramiento del sistema de agua del barrio la Esperanza.	X	X	X		300.000,00	
		B - Proyecto de áreas húmedas a las familias que no tienen letrinas o áreas sépticas.		X			150.000,00	
		C - Impulsacion de sistema de purificación de agua. - Sistema potabilizadora en las microcuencas.	X	X	X	X	400.000,00	

(F-10)
MUNICIPALIDAD DE JOCÓN
Programación del plan zonal de desarrollo social
 Departamento: **Yoro** Municipio: **Jocón** Zona # **3** Fecha: 17/07/22 **Temática:** Economía

#	Nombre Comunidad	Nombre de los proyectos priorizados	Años de Ejecución				Costo Aproximado	Aporte Comunitario
			22	23	24	25		
1	Municipio De Jocón	A - Crear planes de pago para facilitar y legalizar tierras.	X	X	X	X	250.000,00	
		B - Escuela técnica de oficios Varios (carpintería, soldadura, albañilería, sastrería, alfarería, zapatería, tapicería, belleza y cosmetología, repostería y cocina).	X	X	X		500.000,00	
		C - Financiamiento con préstamos para apoyar la producción agrícola de granos básicos y granos industriales.	X	X	X	X	350.000,00	

(F-10)

MUNICIPALIDAD DE JOCÓN
Programación del plan zonal de desarrollo social

Departamento: **Yoro** Municipio: **Jocón** Zona # **3** Fecha: 17/07/22 **Temática:** Seguridad Alimentaria

#	Nombre Comunidad	Nombre de los proyectos priorizados	Años de Ejecución				Costo Aproximado	Aporte Comunitario
			22	23	24	25		
1	Municipio De Jocón	A - Fortalecimiento a agricultores con insumos y materiales para la producción agrícola.	X	X	X		228.000,00	
		B - Construcción de granero municipal.	X	X	X		500.000,00	
		C - Adquisición de un medio de transporte para transportar la Cosecha al centro de acopio de granos básicos municipal y para la comercialización.	X	X			250.000,00	

(F-10)
MUNICIPALIDAD DE JOCÓN
Programación del plan zonal de desarrollo social
 Departamento: **Yoro** Municipio: **Jocón** Zona # **3** Fecha: 17/07/22 **Temática:** Tierra

#	Nombre Comunidad	Nombre de los proyectos priorizados	Años de Ejecución				Costo Aproximado	Aporte Comunitario
			22	23	24	25		
1	Municipio De Jocón	A - Capacitar en el área de producción.	X	X	X		100.000,00	
		B - Crear microempresas de cultivos y capacitar en el manejo de ventas. Legalización de tierras en dominio útil a dominio pleno.	X	X	X		150.000,00	
		C - Fortalecer de conocimiento a los campesinos productores para aumentar la capacidad agrícola por área de manejo agrícola. - Proyecto de incentivos agrícola a productores.	X	X	X		250.000,00	

(F-10)
MUNICIPALIDAD DE JOCÓN
Programación del plan zonal de desarrollo social

Departamento: **Yoro** Municipio: **Jocón** Zona # **3** Fecha: 17/07/22 **Temática:** Participación Ciudadana

#	Nombre Comunidad	Nombre de los proyectos priorizados	Años de Ejecución				Costo Aproximado	Aporte Comunitario
			22	23	24	25		
1	Municipio De Jocón	A. Capacitaciones de liderazgo para emprender negocios.	X	X	X		50.000,00	
		B. Fortalecimiento a mujeres jóvenes para liderar proceso de desarrollo de liderazgo y gestión de desarrollo comunitario.	X	X	X		60.000,00	
		C. Capacitar a mujeres y hombres para líderes.	X	X	X		60.000,00	

(F-10)
MUNICIPALIDAD DE JOCÓN
Programación del plan zonal de desarrollo social

Departamento: **Yoro** Municipio: **Jocón** Zona # **3** Fecha: 17/07/22 **Temática:** Seguridad Ciudadana

#	Nombre Comunidad	Nombre de los proyectos priorizados	Años de Ejecución				Costo Aproximado	Aporte Comunitario
			22	23	24	25		
1	Municipio De Jocón	A - Reforzamiento y ordenamiento estricto por parte de las autoridades. - Incidencia política para el fortalecimiento de la seguridad ciudadana.	X	X			100.000,00	
		B - Organización de permisos de operación para una consolidación con la policía nacional. - Fortalecimiento institucional y comunitaria para la conformación de la mesa de la seguridad ciudadana.	X	X			120.000,00	

(F-10)

MUNICIPALIDAD DE JOCÓN
Programación del plan zonal de desarrollo social

Departamento: **Yoro** Municipio: **Jocón** Zona # **3** Fecha: 17/07/22 **Temática:** Infraestructura

#	Nombre Comunidad	Nombre de los proyectos priorizados	Años de Ejecución				Costo Aproximado	Aporte Comunitario
			22	23	24	25		
1	Municipio De Jocón	A. Mantenimiento y reparación de la iglesia colonial católica.	X	X	X		2,000.000.00	
		B. Crear proyecto de biblioteca y sala virtual.	X	X			400.000,00	
		C. Proyecto de electrificación del estadio municipal.	X	X	X		350.000,00	

(F-10)

MUNICIPALIDAD DE JOCÓN
Programación del plan zonal de desarrollo social

Departamento: **Yoro** Municipio: **Jocón** Zona # **3** Fecha: 17/07/22 **Temática:** Turismo

#	Nombre Comunidad	Nombre de los proyectos priorizados	Años de Ejecución				Costo Aproximado	Aporte Comunitario
			22	23	24	25		
1	Municipio De Jocón	A. Proyecto de áreas recreativas.	X	X			50.000,00	
		B. Promover el turismo municipal, comunitario y educación ambiental en el municipio.	X	X			700,000.00	

ZONA No. 4

ZONA 4

(F-10)

MUNICIPALIDAD DE JOCÓN

Programación del plan zonal de desarrollo social

Departamento: **Yoro** Municipio: **Jocón** Zona # **4** Fecha: 17/07/22 **Temática:** Ordenamiento territorial

#	Nombre Comunidad	Nombre de los proyectos priorizados	Años de Ejecución				Costo Aproximado	Aporte Comunitario
			22	23	24	25		
1	Municipio De Jocón	A. Identificación, compra y entrega adecuada de áreas para entregar solares a personas necesitadas con su debida escritura pública.	X	X	X		350.000,00	
		B. Proyecto de regulación de tierras forestales en las áreas de prioridad urbana.	X	X	X	X	1.100.000,00	
		C. Restauración y Recuperación del bosque degradado por la plaga del gorgojo e incendios forestales en el área ejidal Jocón.	X	X	X		2.500.000,00	

ZONA 4

(F-10)

MUNICIPALIDAD DE JOCÓN

Programación del plan zonal de desarrollo social

Departamento: **Yoro** Municipio: **Jocón** Zona # **4** Fecha: 17/07/22 **Temática:** Salud y Nutrición

#	Nombre Comunidad	Nombre de los proyectos priorizados	Años de Ejecución				Costo Aproximado	Aporte Comunitario
			22	23	24	25		
1	Municipio De Jocón	A Rehabilitación y equipamiento del módulo de materno infantil en el casco urbano del municipio de Jocón.	X				875.000,00	
		B - Creación de un club de motivación para prevenir infartos. - Charlas y capacitaciones sobre alimentación.	X	X	X	X	1.050.000,00	
		C Equipamiento y fortalecimiento del área del centro de Salud Integral de Jocón.	X				78.000,00	

(F-10)
MUNICIPALIDAD DE JOCÓN
Programación del plan zonal de desarrollo social
 Departamento: **Yoro** Municipio: **Jocón** Zona # **4** Fecha: 17/07/22 **Temática:** Educación

#	Nombre Comunidad	Nombre de los proyectos priorizados	Años de Ejecución				Costo Aproximado	Aporte Comunitario
			22	23	24	25		
1	Municipio De Jocón	A - Becas escolares. - Aplicación de la metodología de enseñanza y aprendizaje (ludoteca).		X	X		450.000,00	
		B Proyecto de entrega de materiales educativos: mochilas, cuadernos, lápiz, uniformes, dependiendo la necesidad que requiera a personas de bajos recursos.	X	X	X	X	200.000,00	
		C Proyecto de rezago escolar y alfabetización permanente con jóvenes.	X	X	X	X	80.000,00	

(F-10)
MUNICIPALIDAD DE JOCÓN
Programación del plan zonal de desarrollo social

Departamento: **Yoro** Municipio: **Jocón** Zona # **4** Fecha: 17/07/22 **Temática:** Recursos Naturales y Ambiente

#	Nombre Comunidad	Nombre de los proyectos priorizados	Años de Ejecución				Costo Aproximado	Aporte Comunitario
			22	23	24	25		
1	Municipio De Jocón	A - Mejoramiento de la cobertura forestal implementando programas y estrategias que promueve el estado para la restauración de las áreas forestales degradados por diferentes causas. - Implementación de programa de protección forestal y vidas silvestre.	X	X	X		220.000,00	
		B Educación ambiental y fortalecimiento del eje ambiental municipal.	X	X	X		230.000,00	
		C Proyecto integral de conservación y protección de los recursos naturales en la reserva de Jocón.					1.200.000,00	

F-10)
MUNICIPALIDAD DE JOCÓN
Programación del plan zonal de desarrollo social

Departamento: **Yoro** Municipio: **Jocón** Zona # **4** Fecha: 17/07/22 **Temática:** Grupos Vulnerables (Niñez)

#	Nombre Comunidad	Nombre de los proyectos priorizados	Años de Ejecución				Costo Aproximado	Aporte Comunitario
			22	23	24	25		
1	Municipio De Jocón	A. Implementación de la educación de arte y cultura en el área urbana como proyecto piloto en el municipio de Jocón.	X	X	X	X	300.000,00	
		B. Atención a la niñez de alto riesgo para ayuda de la salud mental y psicológica.	X	X	X	X	300.000,00	
		C. Proyecto de construcción de parques y canchas recreativas infantiles.		X	X		350.000,00	

(F-10)

MUNICIPALIDAD DE JOCÓN

Programación del plan zonal de desarrollo social

Departamento: **Yoro** Municipio: **Jocón** Zona # **4** Fecha: 17/07/22 **Temática:** Grupos Vulnerables Juventud

#	Nombre Comunidad	Nombre de los proyectos priorizados	Años de Ejecución				Costo Aproximado	Aporte Comunitario
			22	23	24	25		
1	Municipio De Jocón	A. Proyectos de canchas de futbol.	X	X			300.000,00	
		B. Proyecto "INFOP" para oportunidad de estudiar y generar empleo.	X	X			300.000,00	
		C. Proyecto de estructuración gimnastica para la creación de un programa educativo.	X	X	X	X	350.000,00	

(F-10)

MUNICIPALIDAD DE JOCÓN
Programación del plan zonal de desarrollo social

Departamento: **Yoro** Municipio: **Jocón** Zona # **3** Fecha: 17/07/22 **Temática:** Grupos Vulnerables Mujeres

#	Nombre Comunidad	Nombre de los proyectos priorizados	Años de Ejecución				Costo Aproximado	Aporte Comunitario
			22	23	24	25		
1	Municipio De Jocón	A. Proyecto de impulsión de microempresas que generen ingresos para las mujeres.	X	X			1.000.000,00	
		B. Capacitación de emprendimiento Micro empresarial a mujeres (mujeres y personas vulnerables y excluidos (diversidad sexual, mujeres de trabajadora sexual, mujeres solteras, mujeres con problemas mentales, mujeres con discapacidad, Viudas desprotegido).	X	X			150.000,00	

(F-10)

MUNICIPALIDAD DE JOCÓN
Programación del plan zonal de desarrollo social

Departamento: **Yoro** Municipio: **Jocón** Zona # **4** Fecha: 17/07/22 **Temática:** Grupos Vulnerables Tercera Edad

#	Nombre Comunidad	Nombre de los proyectos priorizados	Años de Ejecución				Costo Aproximado	Aporte Comunitario
			22	23	24	25		
1	Municipio De Jocón	A. Promover la incidencia política y la inserción al gremio laboral.	X	X			100.000,00	
		B. Impulsar la llegada del bono para la tercera edad y ayudas de bolsas solidarias para dichas personas.	X	X			250.000,00	
		C. Gestionamiento de víveres personales.	X	X			100.000,00	

(F-10)
MUNICIPALIDAD DE JOCÓN
Programación del plan zonal de desarrollo social
 Departamento: **Yoro** Municipio: **Jocón** Zona # **4** Fecha: 17/07/22 **Temática: Vivienda**

#	Nombre Comunidad	Nombre de los proyectos priorizados	Años de Ejecución				Costo Aproximado	Aporte Comunitario
			22	23	24	25		
1	Municipio De Jocón	A. Proyecto de viviendas digna para personas de bajos recursos.	X	X	X	X	1.780.000,00	
		B. Mejoramiento de la vivienda techo, piso, pared.	X	X	X		450.000,00	
		C. Gestionamiento de baños y letrinas para aquellas familias que no cuentan con un baño.	X	X	X	X	8.700.000,00	

(F-10)

MUNICIPALIDAD DE JOCÓN
Programación del plan zonal de desarrollo social

Departamento: **Yoro** Municipio: **Jocón** Zona # **4** Fecha: 17/07/22 Temática: Vivienda

#	Nombre Comunidad	Nombre de los proyectos priorizados	Años de Ejecución				Costo Aproximado	Aporte Comunitario
			22	23	24	25		
1	Municipio De Jocón	A - Mejoramiento de agua potable línea de conducción y de distribución en barrios y 2 colonias. - Mejoramiento del sistema de agua del barrio la Esperanza.	X	X	X		300.000,00	
		B - Proyecto de áreas húmedas a las familias que no tienen letrinas o áreas sépticas.		X			150.000,00	
		C - Impulsación de sistema de purificación de agua. - Sistema potabilizadora en las microcuencas.	X	X	X	X	400.000,00	

(F-10)
MUNICIPALIDAD DE JOCÓN
Programación del plan zonal de desarrollo social
 Departamento: **Yoro** Municipio: **Jocón** Zona # **4** Fecha: 17/07/22 **Temática:** Economía

#	Nombre Comunidad	Nombre de los proyectos priorizados	Años de Ejecución				Costo Aproximado	Aporte Comunitario
			22	23	24	25		
1	Municipio De Jocón	A - Crear planes de pago para facilitar y legalizar tierras.	X	X	X	X	250.000,00	
		B - Escuela técnica de oficios Varios (carpintería, soldadura, albañilería, sastrería, alfarería, zapatería, tapicería, belleza y cosmetología, repostería y cocina).	X	X	X		500.000,00	
		C - Financiamiento con préstamos para apoyar la producción agrícola de granos básicos y granos industriales.	X	X	X	X	350.000,00	

(F-10)

MUNICIPALIDAD DE JOCÓN
Programación del plan zonal de desarrollo social

Departamento: **Yoro** Municipio: **Jocón** Zona # **4** Fecha: 17/07/22 **Temática:** Seguridad Alimentaria

#	Nombre Comunidad	Nombre de los proyectos priorizados	Años de Ejecución				Costo Aproximado	Aporte Comunitario
			22	23	24	25		
1	Municipio De Jocón	A - Fortalecimiento a agricultores con insumos y materiales para la producción agrícola.	X	X	X		228.000,00	
		B - Construcción de granero municipal.	X	X	X		500.000,00	
		C - Adquisición de un medio de transporte para transportar la Cosecha al centro de acopio de granos básicos municipal y para la comercialización.	X	X			250.000,00	

(F-10)
MUNICIPALIDAD DE JOCÓN
Programación del plan zonal de desarrollo social
 Departamento: **Yoro** Municipio: **Jocón** Zona # **4** Fecha: 17/07/22 **Temática:** Tierra

#	Nombre Comunidad	Nombre de los proyectos priorizados	Años de Ejecución				Costo Aproximado	Aporte Comunitario
			22	23	24	25		
1	Municipio De Jocón	A - Capacitar en el área de producción.	X	X	X		100.000,00	
		B - Crear microempresas de cultivos y capacitar en el manejo de ventas. Legalización de tierras en dominio útil a dominio pleno.	X	X	X		150.000,00	
		C - Fortalecer de conocimiento a los campesinos productores para aumentar la capacidad agrícola por área de manejo agrícola. - Proyecto de incentivos agrícola a productores.	X	X	X		250.000,00	

(F-10)
MUNICIPALIDAD DE JOCÓN
Programación del plan zonal de desarrollo social

Departamento: **Yoro** Municipio: **Jocón** Zona # **4** Fecha: 17/07/22 **Temática:** Participación Ciudadana

#	Nombre Comunidad	Nombre de los proyectos priorizados	Años de Ejecución				Costo Aproximado	Aporte Comunitario
			22	23	24	25		
1	Municipio De Jocón	A. Capacitaciones de liderazgo para emprender negocios.	X	X	X		50.000,00	
		B. Fortalecimiento a mujeres jóvenes para liderar proceso de desarrollo de liderazgo y gestión de desarrollo comunitario.	X	X	X		60.000,00	
		C. Capacitar a mujeres y hombres para líderes.	X	X	X		60.000,00	

(F-10)
MUNICIPALIDAD DE JOCÓN
Programación del plan zonal de desarrollo social

Departamento: **Yoro** Municipio: **Jocón** Zona # **4** Fecha: 17/07/22 **Temática:** Seguridad Ciudadana

#	Nombre Comunidad	Nombre de los proyectos priorizados	Años de Ejecución				Costo Aproximado	Aporte Comunitario
			22	23	24	25		
1	Municipio De Jocón	A - Reforzamiento y ordenamiento estricto por parte de las autoridades. - Incidencia política para el fortalecimiento de la seguridad ciudadana.	X	X			100.000,00	
		B - Organización de permisos de operación para una consolidación con la policía nacional. - Fortalecimiento institucional y comunitaria para la conformación de la mesa de la seguridad ciudadana.	X	X			120.000,00	

(F-10)

MUNICIPALIDAD DE JOCÓN
Programación del plan zonal de desarrollo social

Departamento: **Yoro** Municipio: **Jocón** Zona # **4** Fecha: 17/07/22 **Temática:** Infraestructura

#	Nombre Comunidad	Nombre de los proyectos priorizados	Años de Ejecución				Costo Aproximado	Aporte Comunitario
			22	23	24	25		
1	Municipio De Jocón	A. Mantenimiento y reparación de la iglesia colonial católica.	X	X	X		2,000.000.00	
		B. Crear proyecto de biblioteca y sala virtual.	X	X			400.000,00	
		C. Proyecto de electrificación del estadio municipal.	X	X	X		350.000,00	

(F-10)

MUNICIPALIDAD DE JOCÓN
Programación del plan zonal de desarrollo social

Departamento: **Yoro** Municipio: **Jocón** Zona # **4** Fecha: 17/07/22 **Temática:** Turismo

#	Nombre Comunidad	Nombre de los proyectos priorizados	Años de Ejecución				Costo Aproximado	Aporte Comunitario
			22	23	24	25		
1	Municipio De Jocón	A. Proyecto de áreas recreativas.	X	X			50.000,00	
		B. Promover el turismo municipal, comunitario y educación ambiental en el municipio.	X	X			700,000.00	

ZONA No.5

ZONA 5

(F-10)

MUNICIPALIDAD DE JOCÓN

Programación del plan zonal de desarrollo social

Departamento: **Yoro** Municipio: **Jocón** Zona # **5** Fecha: 17/07/22 **Temática:** Ordenamiento territorial

#	Nombre Comunidad	Nombre de los proyectos priorizados	Años de Ejecución				Costo Aproximado	Aporte Comunitario
			22	23	24	25		
1	Municipio De Jocón	A. Identificación, compra y entrega adecuada de áreas para entregar solares a personas necesitadas con su debida escritura pública.	X	X	X		350.000,00	
		B. Proyecto de regulación de tierras forestales en las áreas de prioridad urbana.	X	X	X	X	1.100.000,00	
		C. Restauración y Recuperación del bosque degradado por la plaga del gorgojo e incendios forestales en el área ejidal Jocón.	X	X	X		2.500.000,00	

ZONA 5

(F-10)

MUNICIPALIDAD DE JOCÓN

Programación del plan zonal de desarrollo social

Departamento: **Yoro** Municipio: **Jocón** Zona # **5** Fecha: 17/07/22 **Temática:** Salud y Nutrición

#	Nombre Comunidad	Nombre de los proyectos priorizados	Años de Ejecución				Costo Aproximado	Aporte Comunitario
			22	23	24	25		
1	Municipio De Jocón	A Rehabilitación y equipamiento del módulo de materno infantil en el casco urbano del municipio de Jocón.	X				875.000,00	
		B - Creación de un club de motivación para prevenir infartos. - Charlas y capacitaciones sobre alimentación.	X	X	X	X	1.050.000,00	
		C Equipamiento y fortalecimiento del área del centro de Salud Integral de Jocón.	X				78.000,00	

(F-10)
MUNICIPALIDAD DE JOCÓN
Programación del plan zonal de desarrollo social
 Departamento: **Yoro** Municipio: **Jocón** Zona # **5** Fecha: 17/07/22 **Temática:** Educación

#	Nombre Comunidad	Nombre de los proyectos priorizados	Años de Ejecución				Costo Aproximado	Aporte Comunitario
			22	23	24	25		
1	Municipio De Jocón	A - Becas escolares. - Aplicación de la metodología de enseñanza y aprendizaje (ludoteca).		X	X		450.000,00	
		B Proyecto de entrega de materiales educativos: mochilas, cuadernos, lapiz, uniformes, dependiendo la necesidad que requiera a personas de bajos recursos.	X	X	X	X	200.000,00	
		C Proyecto de rezago escolar y alfabetización permanente con jóvenes.	X	X	X	X	80.000,00	

(F-10)

MUNICIPALIDAD DE JOCÓN

Programación del plan zonal de desarrollo social

Departamento: **Yoro** Municipio: **Jocón** Zona # **5** Fecha: 17/07/22

Temática: Recursos Naturales y Ambiente

#	Nombre Comunidad	Nombre de los proyectos priorizados	Años de Ejecución				Costo Aproximado	Aporte Comunitario
			22	23	24	25		
1	Municipio De Jocón	A - Mejoramiento de la cobertura forestal implementando programas y estrategias que promueve el estado para la restauración de las áreas forestales degradados por diferentes causas. - Implementación de programa de protección forestal y vidas silvestre.	X	X	X		220.000,00	
		B Educación ambiental y fortalecimiento del eje ambiental municipal.	X	X	X		230.000,00	
		C Proyecto integral de conservación y protección de los recursos naturales en la reserva de Jocón.					1.200.000,00	

F-10)
MUNICIPALIDAD DE JOCÓN
Programación del plan zonal de desarrollo social

Departamento: **Yoro** Municipio: **Jocón** Zona # **5** Fecha: 17/07/22 **Temática:** Grupos Vulnerables (Niñez)

#	Nombre Comunidad	Nombre de los proyectos priorizados	Años de Ejecución				Costo Aproximado	Aporte Comunitario
			22	23	24	25		
1	Municipio De Jocón	A. Implementación de la educación de arte y cultura en el área urbana como proyecto piloto en el municipio de Jocón.	X	X	X	X	300.000,00	
		B. Atención a la niñez de alto riesgo para ayuda de la salud mental y psicológica.	X	X	X	X	300.000,00	
		C. Proyecto de construcción de parques y canchas recreativas infantiles.		X	X		350.000,00	

(F-10)

MUNICIPALIDAD DE JOCÓN

Programación del plan zonal de desarrollo social

Departamento: **Yoro** Municipio: **Jocón** Zona # **5** Fecha: 17/07/22 **Temática:** Grupos Vulnerables Juventud

#	Nombre Comunidad	Nombre de los proyectos priorizados	Años de Ejecución				Costo Aproximado	Aporte Comunitario
			22	23	24	25		
1	Municipio De Jocón	A. Proyectos de canchas de futbol.	X	X			300.000,00	
		B. Proyecto "INFOP" para oportunidad de estudiar y generar empleo.	X	X			300.000,00	
		C. Proyecto de estructuración gimnastica para la creación de un programa educativo.	X	X	X	X	350.000,00	

(F-10)

MUNICIPALIDAD DE JOCÓN
Programación del plan zonal de desarrollo social

Departamento: **Yoro** Municipio: **Jocón** Zona # **5** Fecha: 17/07/22 **Temática:** Grupos Vulnerables Mujeres

#	Nombre Comunidad	Nombre de los proyectos priorizados	Años de Ejecución				Costo Aproximado	Aporte Comunitario
			22	23	24	25		
1	Municipio De Jocón	A. Proyecto de impulsión de microempresas que generen ingresos para las mujeres.	X	X			1.000.000,00	
		B. Capacitación de emprendimiento Micro empresarial a mujeres(mujeres y personas vulnerables y excluidos (diversidad sexual, mujeres de trabajadora sexual, mujeres solteras, mujeres con problemas mentales, mujeres con discapacidad, Viudas desprotegido).	X	X			150.000,00	

(F-10)

MUNICIPALIDAD DE JOCÓN
Programación del plan zonal de desarrollo social

Departamento: **Yoro** Municipio: **Jocón** Zona # **5** Fecha: 17/07/22 **Temática:** Grupos Vulnerables Tercera Edad

#	Nombre Comunidad	Nombre de los proyectos priorizados	Años de Ejecución				Costo Aproximado	Aporte Comunitario
			22	23	24	25		
1	Municipio De Jocón	A. Promover la incidencia política y la inserción al gremio laboral.	X	X			100.000,00	
		B. Impulsar la llegada del bono para la tercera edad y ayudas de bolsas solidarias para dichas personas.	X	X			250.000,00	
		C. Gestionamiento de víveres personales.	X	X			100.000,00	

(F-10)
MUNICIPALIDAD DE JOCÓN
Programación del plan zonal de desarrollo social
 Departamento: **Yoro** Municipio: **Jocón** Zona # 5 Fecha: 17/07/22 Temática: Vivienda

#	Nombre Comunidad	Nombre de los proyectos priorizados	Años de Ejecución				Costo Aproximado	Aporte Comunitario
			22	23	24	25		
1	Municipio De Jocón	A. Proyecto de viviendas digna para personas de bajos recursos.	X	X	X	X	1.780.000,00	
		B. Mejoramiento de la vivienda techo, piso, pared.	X	X	X		450.000,00	
		C. Gestionamiento de baños y letrinas para aquellas familias que no cuentan con un baño.	X	X	X	X	8.700.000,00	

(F-10)

MUNICIPALIDAD DE JOCÓN

Programación del plan zonal de desarrollo social

Departamento: **Yoro** Municipio: **Jocón** Zona # **5** Fecha: 17/07/22 Temática: Vivienda

#	Nombre Comunidad	Nombre de los proyectos priorizados	Años de Ejecución				Costo Aproximado	Aporte Comunitario
			22	23	24	25		
1	Municipio De Jocón	A - Mejoramiento de agua potable línea de conducción y de distribución en 7 barrios y 2 colonias. - Mejoramiento del sistema de agua del barrio la Esperanza.	X	X	X		300.000,00	
		B - Proyecto de áreas húmedas a las familias que no tienen letrinas o áreas sépticas.		X			150.000,00	
		C - Impulsacion de sistema de purificación de agua. - Sistema potabilizadora en las microcuencas.	X	X	X	X	400.000,00	

(F-10)

MUNICIPALIDAD DE JOCÓN
Programación del plan zonal de desarrollo social

Departamento: **Yoro** Municipio: **Jocón** Zona # **5** Fecha: 17/07/22 **Temática:** Economía

#	Nombre Comunidad	Nombre de los proyectos priorizados	Años de Ejecución				Costo Aproximado	Aporte Comunitario
			22	23	24	25		
1	Municipio De Jocón	A - Crear planes de pago para facilitar y legalizar tierras.	X	X	X	X	250.000,00	
		B - Escuela técnica de oficios Varios (carpintería, soldadura, albañilería, sastrería, alfarería, zapatería, tapicería, belleza y cosmetología, repostería y cocina).	X	X	X		500.000,00	
		C - Financiamiento con préstamos para apoyar la producción agrícola de granos básicos y granos industriales.	X	X	X	X	350.000,00	

(F-10)

MUNICIPALIDAD DE JOCÓN

Programación del plan zonal de desarrollo social

Departamento: **Yoro** Municipio: **Jocón** Zona # **5** Fecha: 17/07/22 **Temática:** Seguridad Alimentaria

#	Nombre Comunidad	Nombre de los proyectos priorizados	Años de Ejecución				Costo Aproximado	Aporte Comunitario
			22	23	24	25		
1	Municipio De Jocón	A - Fortalecimiento a agricultores con insumos y materiales para la producción agrícola.	X	X	X		228.000,00	
		B - Construcción de granero municipal.	X	X	X		500.000,00	
		C - Adquisición de un medio de transporte para transportar la Cosecha al centro de acopio de granos básicos municipal y para la comercialización.	X	X			250.000,00	

(F-10)

MUNICIPALIDAD DE JOCÓN

Programación del plan zonal de desarrollo social

Departamento: **Yoro** Municipio: **Jocón** Zona # **5** Fecha: 17/07/22 **Temática:** Tierra

#	Nombre Comunidad	Nombre de los proyectos priorizados	Años de Ejecución				Costo Aproximado	Aporte Comunitario
			22	23	24	25		
1	Municipio De Jocón	A - Capacitar en el área de producción.	X	X	X		100.000,00	
		B - Crear microempresas de cultivos y capacitar en el manejo de ventas. Legalización de tierras en dominio útil a dominio pleno.	X	X	X		150.000,00	
		C - Fortalecer de conocimiento a los campesinos productores para aumentar la capacidad agrícola por área de manejo agrícola. - Proyecto de incentivos agrícola a productores.	X	X	X		250.000,00	

(F-10)

MUNICIPALIDAD DE JOCÓN
Programación del plan zonal de desarrollo social

Departamento: **Yoro** Municipio: **Jocón** Zona # **5** Fecha: 17/07/22 **Temática:** Participación Ciudadana

#	Nombre Comunidad	Nombre de los proyectos priorizados	Años de Ejecución				Costo Aproximado	Aporte Comunitario
			22	23	24	25		
1	Municipio De Jocón	A. Capacitaciones de liderazgo para emprender negocios.	X	X	X		50.000,00	
		B. Fortalecimiento a mujeres jóvenes para liderar proceso de desarrollo de liderazgo y gestión de desarrollo comunitario.	X	X	X		60.000,00	
		C. Capacitar a mujeres y hombres para líderes.	X	X	X		60.000,00	

(F-10)

MUNICIPALIDAD DE JOCÓN
Programación del plan zonal de desarrollo social

Departamento: **Yoro** Municipio: **Jocón** Zona # **5** Fecha: 17/07/22 **Temática:** Seguridad Ciudadana

#	Nombre Comunidad	Nombre de los proyectos priorizados	Años de Ejecución				Costo Aproximado	Aporte Comunitario
			22	23	24	25		
1	Municipio De Jocón	A - Reforzamiento y ordenamiento estricto por parte de las autoridades. - Incidencia política para el fortalecimiento de la seguridad ciudadana.	X	X			100.000,00	
		B - Organización de permisos de operación para una consolidación con la policía nacional. - Fortalecimiento institucional y comunitaria para la conformación de la mesa de la seguridad ciudadana.	X	X			120.000,00	

(F-10)

MUNICIPALIDAD DE JOCÓN
Programación del plan zonal de desarrollo social

Departamento: **Yoro** Municipio: **Jocón** Zona # **5** Fecha: 17/07/22 **Temática:** Infraestructura

#	Nombre Comunidad	Nombre de los proyectos priorizados	Años de Ejecución				Costo Aproximado	Aporte Comunitario
			22	23	24	25		
1	Municipio De Jocón	A. Mantenimiento y reparación de la iglesia colonial católica.	X	X	X		2,000.000.00	
		B. Crear proyecto de biblioteca y sala virtual.	X	X			400.000,00	
		C. Proyecto de electrificación del estadio municipal.	X	X	X		350.000,00	

(F-10)

MUNICIPALIDAD DE JOCÓN
Programación del plan zonal de desarrollo social

Departamento: **Yoro** Municipio: **Jocón** Zona # **5** Fecha: 17/07/22 **Temática:** Turismo

#	Nombre Comunidad	Nombre de los proyectos priorizados	Años de Ejecución				Costo Aproximado	Aporte Comunitario
			22	23	24	25		
1	Municipio De Jocón	A. Proyecto de áreas recreativas.	X	X			50.000,00	
		B. Promover el turismo municipal, comunitario y educación ambiental en el municipio.	X	X			700,000.00	

ZONA No.6

ZONA 6

(F-10)

MUNICIPALIDAD DE JOCÓN

Programación del plan zonal de desarrollo social

Departamento: **Yoro** Municipio: **Jocón** Zona # **6** Fecha: 17/07/22 **Temática:** Ordenamiento territorial

#	Nombre Comunidad	Nombre de los proyectos priorizados	Años de Ejecución				Costo Aproximado	Aporte Comunitario
			22	23	24	25		
1	Municipio De Jocón	A. Identificación, compra y entrega adecuada de áreas para entregar solares a personas necesitadas con su debida escritura pública.	X	X	X		350.000,00	
		B. Proyecto de regulación de tierras forestales en las áreas de prioridad urbana.	X	X	X	X	1.100.000,00	
		C. Restauración y Recuperación del bosque degradado por la plaga del gorgojo e incendios forestales en el área ejidal Jocón.	X	X	X		2.500.000,00	

ZONA 6

(F-10)

MUNICIPALIDAD DE JOCÓN

Programación del plan zonal de desarrollo social

Departamento: **Yoro** Municipio: **Jocón** Zona # **6** Fecha: 17/07/22 **Temática:** Salud y Nutrición

#	Nombre Comunidad	Nombre de los proyectos priorizados	Años de Ejecución				Costo Aproximado	Aporte Comunitario
			22	23	24	25		
1	Municipio De Jocón	A Rehabilitación y equipamiento del módulo de materno infantil en el casco urbano del municipio de Jocón.	X				875.000,00	
		B - Creación de un club de motivación para prevenir infartos. - Charlas y capacitaciones sobre alimentación.	X	X	X	X	1.050.000,00	
		C Equipamiento y fortalecimiento del área del centro de Salud Integral de Jocón.	X				78.000,00	

(F-10)
MUNICIPALIDAD DE JOCÓN
Programación del plan zonal de desarrollo social
 Departamento: **Yoro** Municipio: **Jocón** Zona # **6** Fecha: 17/07/22 **Temática:** Educación

#	Nombre Comunidad	Nombre de los proyectos priorizados	Años de Ejecución				Costo Aproximado	Aporte Comunitario
			22	23	24	25		
1	Municipio De Jocón	A - Becas escolares. - Aplicación de la metodología de enseñanza y aprendizaje (ludoteca).		X	X		450.000,00	
		B Proyecto de entrega de materiales educativos: mochilas, cuadernos, lapiz, uniformes, dependiendo la necesidad que requiera a personas de bajos recursos.	X	X	X	X	200.000,00	
		C Proyecto de rezago escolar y alfabetización permanente con jóvenes.	X	X	X	X	80.000,00	

(F-10)

MUNICIPALIDAD DE JOCÓN

Programación del plan zonal de desarrollo social

Departamento: **Yoro** Municipio: **Jocón** Zona # **6** Fecha: 17/07/22 **Temática:** Recursos Naturales y Ambiente

#	Nombre Comunidad	Nombre de los proyectos priorizados	Años de Ejecución				Costo Aproximado	Aporte Comunitario
			22	23	24	25		
1	Municipio De Jocón	A - Mejoramiento de la cobertura forestal implementando programas y estrategias que promueve el estado para la restauración de las áreas forestales degradados por diferentes causas. - Implementación de programa de protección forestal y vidas silvestre.	X	X	X		220.000,00	
		B Educación ambiental y fortalecimiento del eje ambiental municipal.	X	X	X		230.000,00	
		C Proyecto integral de conservación y protección de los recursos naturales en la reserva de Jocón.					1.200.000,00	

F-10)
MUNICIPALIDAD DE JOCÓN
Programación del plan zonal de desarrollo social

Departamento: **Yoro** Municipio: **Jocón** Zona # **6** Fecha: 17/07/22 **Temática:** Grupos Vulnerables (Niñez)

#	Nombre Comunidad	Nombre de los proyectos priorizados	Años de Ejecución				Costo Aproximado	Aporte Comunitario
			22	23	24	25		
1	Municipio De Jocón	A. Implementación de la educación de arte y cultura en el área urbana como proyecto piloto en el municipio de Jocón.	X	X	X	X	300.000,00	
		B. Atención a la niñez de alto riesgo para ayuda de la salud mental y psicológica.	X	X	X	X	300.000,00	
		C. Proyecto de construcción de parques y canchas recreativas infantiles.		X	X		350.000,00	

(F-10)

MUNICIPALIDAD DE JOCÓN

Programación del plan zonal de desarrollo social

Departamento: **Yoro** Municipio: **Jocón** Zona # **6** Fecha: 17/07/22 **Temática:** Grupos Vulnerables Juventud

#	Nombre Comunidad	Nombre de los proyectos priorizados	Años de Ejecución				Costo Aproximado	Aporte Comunitario
			22	23	24	25		
1	Municipio De Jocón	A. Proyectos de canchas de futbol.	X	X			300.000,00	
		B. Proyecto "INFOP" para oportunidad de estudiar y generar empleo.	X	X			300.000,00	
		C. Proyecto de estructuración gimnastica para la creación de un programa educativo.	X	X	X	X	350.000,00	

(F-10)

MUNICIPALIDAD DE JOCÓN
Programación del plan zonal de desarrollo social

Departamento: **Yoro** Municipio: **Jocón** Zona # **6** Fecha: 17/07/22 **Temática:** Grupos Vulnerables Mujeres

#	Nombre Comunidad	Nombre de los proyectos priorizados	Años de Ejecución				Costo Aproximado	Aporte Comunitario
			22	23	24	25		
1	Municipio De Jocón	A. Proyecto de impulsión de microempresas que generen ingresos para las mujeres.	X	X			1.000.000,00	
		B. Capacitación de emprendimiento Micro empresarial a mujeres(mujeres y personas vulnerables y excluidos (diversidad sexual, mujeres de trabajadora sexual, mujeres solteras, mujeres con problemas mentales, mujeres con discapacidad, Viudas desprotegido).	X	X			150.000,00	

(F-10)

MUNICIPALIDAD DE JOCÓN
Programación del plan zonal de desarrollo social

Departamento: **Yoro** Municipio: **Jocón** Zona # **6** Fecha: 17/07/22 **Temática:** Grupos Vulnerables Tercera Edad

#	Nombre Comunidad	Nombre de los proyectos priorizados	Años de Ejecución				Costo Aproximado	Aporte Comunitario
			22	23	24	25		
1	Municipio De Jocón	A. Promover la incidencia política y la inserción al gremio laboral.	X	X			100.000,00	
		B. Impulsar la llegada del bono para la tercera edad y ayudas de bolsas solidarias para dichas personas.	X	X			250.000,00	
		C. Gestionamiento de víveres personales.	X	X			100.000,00	

(F-10)
MUNICIPALIDAD DE JOCÓN
Programación del plan zonal de desarrollo social
Departamento: **Yoro** Municipio: **Jocón** Zona # **6** Fecha: 17/07/22 Temática: **Vivienda**

#	Nombre Comunidad	Nombre de los proyectos priorizados	Años de Ejecución				Costo Aproximado	Aporte Comunitario
			22	23	24	25		
1	Municipio De Jocón	A. Proyecto de viviendas digna para personas de bajos recursos.	X	X	X	X	1.780.000,00	
		B. Mejoramiento de la vivienda techo, piso, pared.	X	X	X		450.000,00	
		C. Gestionamiento de baños y letrinas para aquellas familias que no cuentan con un baño.	X	X	X	X	8.700.000,00	

(F-10)

MUNICIPALIDAD DE JOCÓN
Programación del plan zonal de desarrollo social

Departamento: **Yoro** Municipio: **Jocón** Zona # **6** Fecha: 17/07/22 **Temática:** Vivienda

#	Nombre Comunidad	Nombre de los proyectos priorizados	Años de Ejecución				Costo Aproximado	Aporte Comunitario
			22	23	24	25		
1	Municipio De Jocón	A - Mejoramiento de agua potable línea de conducción y de distribución en 7 barrios y 2 colonias. - Mejoramiento del sistema de agua del barrio la Esperanza.	X	X	X		300.000,00	
		B - Proyecto de áreas húmedas a las familias que no tienen letrinas o áreas sépticas.		X			150.000,00	
		C - Impulsacion de sistema de purificación de agua. - Sistema potabilizadora en las microcuencas.	X	X	X	X	400.000,00	

(F-10)
MUNICIPALIDAD DE JOCÓN
Programación del plan zonal de desarrollo social
 Departamento: **Yoro** Municipio: **Jocón** Zona # **6** Fecha: 17/07/22 **Temática:** Economía

#	Nombre Comunidad	Nombre de los proyectos priorizados	Años de Ejecución				Costo Aproximado	Aporte Comunitario
			22	23	24	25		
1	Municipio De Jocón	A - Crear planes de pago para facilitar y legalizar tierras.	X	X	X	X	250.000,00	
		B - Escuela técnica de oficios Varios (carpintería, soldadura, albañilería, sastrería, alfarería, zapatería, tapicería, belleza y cosmetología, repostería y cocina).	X	X	X		500.000,00	
		C - Financiamiento con préstamos para apoyar la producción agrícola de granos básicos y granos industriales.	X	X	X	X	350.000,00	

(F-10)

MUNICIPALIDAD DE JOCÓN
Programación del plan zonal de desarrollo social

Departamento: **Yoro** Municipio: **Jocón** Zona # **6** Fecha: 17/07/22 **Temática:** Seguridad Alimentaria

#	Nombre Comunidad	Nombre de los proyectos priorizados	Años de Ejecución				Costo Aproximado	Aporte Comunitario
			22	23	24	25		
1	Municipio De Jocón	A - Fortalecimiento a agricultores con insumos y materiales para la producción agrícola.	X	X	X		228.000,00	
		B - Construcción de granero municipal.	X	X	X		500.000,00	
		C - Adquisición de un medio de transporte para transportar la Cosecha al centro de acopio de granos básicos municipal y para la comercialización.	X	X			250.000,00	

(F-10)
MUNICIPALIDAD DE JOCÓN
Programación del plan zonal de desarrollo social
 Departamento: **Yoro** Municipio: **Jocón** Zona # **6** Fecha: 17/07/22 **Temática:** Tierra

#	Nombre Comunidad	Nombre de los proyectos priorizados	Años de Ejecución				Costo Aproximado	Aporte Comunitario
			22	23	24	25		
1	Municipio De Jocón	A - Capacitar en el área de producción.	X	X	X		100.000,00	
		B - Crear microempresas de cultivos y capacitar en el manejo de ventas. Legalización de tierras en dominio útil a dominio pleno.	X	X	X		150.000,00	
		C - Fortalecer de conocimiento a los campesinos productores para aumentar la capacidad agrícola por área de manejo agrícola. - Proyecto de incentivos agrícola a productores.	X	X	X		250.000,00	

(F-10)
MUNICIPALIDAD DE JOCÓN
Programación del plan zonal de desarrollo social

Departamento: **Yoro** Municipio: **Jocón** Zona # **6** Fecha: 17/07/22 **Temática:** Participación Ciudadana

#	Nombre Comunidad	Nombre de los proyectos priorizados	Años de Ejecución				Costo Aproximado	Aporte Comunitario
			22	23	24	25		
1	Municipio De Jocón	A. Capacitaciones de liderazgo para emprender negocios.	X	X	X		50.000,00	
		B. Fortalecimiento a mujeres jóvenes para liderar proceso de desarrollo de liderazgo y gestión de desarrollo comunitario.	X	X	X		60.000,00	
		C. Capacitar a mujeres y hombres para líderes.	X	X	X		60.000,00	

(F-10)
MUNICIPALIDAD DE JOCÓN
Programación del plan zonal de desarrollo social

Departamento: **Yoro** Municipio: **Jocón** Zona # **6** Fecha: 17/07/22 **Temática:** Seguridad Ciudadana

#	Nombre Comunidad	Nombre de los proyectos priorizados	Años de Ejecución				Costo Aproximado	Aporte Comunitario
			22	23	24	25		
1	Municipio De Jocón	A - Reforzamiento y ordenamiento estricto por parte de las autoridades. - Incidencia política para el fortalecimiento de la seguridad ciudadana.	X	X			100.000,00	
		B - Organización de permisos de operación para una consolidación con la policía nacional. - Fortalecimiento institucional y comunitaria para la conformación de la mesa de la seguridad ciudadana.	X	X			120.000,00	

(F-10)

MUNICIPALIDAD DE JOCÓN
Programación del plan zonal de desarrollo social

Departamento: **Yoro** Municipio: **Jocón** Zona # **6** Fecha: 17/07/22 **Temática:** Infraestructura

#	Nombre Comunidad	Nombre de los proyectos priorizados	Años de Ejecución				Costo Aproximado	Aporte Comunitario
			22	23	24	25		
1	Municipio De Jocón	A. Mantenimiento y reparación de la iglesia colonial católica.	X	X	X		2,000.000.00	
		B. Crear proyecto de biblioteca y sala virtual.	X	X			400.000,00	
		C. Proyecto de electrificación del estadio municipal.	X	X	X		350.000,00	

(F-10)

MUNICIPALIDAD DE JOCÓN
Programación del plan zonal de desarrollo social

Departamento: **Yoro** Municipio: **Jocón** Zona # **6** Fecha: 17/07/22 **Temática:** Turismo

#	Nombre Comunidad	Nombre de los proyectos priorizados	Años de Ejecución				Costo Aproximado	Aporte Comunitario
			22	23	24	25		
1	Municipio De Jocón	A. Proyecto de áreas recreativas.	X	X			50.000,00	
		B. Promover el turismo municipal, comunitario y educación ambiental en el municipio.	X	X			700,000.00	

Organización para la Gestión del Plan

175. forma de organización de las comunidades para la gestión del plan e impulsión de los proyectos

La comisión de seguimiento a la gestión del Plan de Desarrollo Municipal, es la encargada del seguimiento de la ejecución del Plan, quien acompañara a la Corporación Municipal, equipo técnico y demás unidades responsables en la gestión y desarrollo del plan.

Los patronatos de desarrollo comunitario, son las principales organizaciones estructurales comunitarias, que pueden impulsar o ejecutar lo establecido en esta herramienta de planificación representando entre las organizaciones existentes en cada comunidad, barrio o colonia del Municipio, quienes son los responsables de la gestión del Plan de Desarrollo Comunitario y solicitar la ejecución de los proyectos ante la Municipalidad e instituciones públicas y privadas, organismos nacionales e internacionales, mismo que será evaluado cada año para medir los avances, esto con la objetivo de lograr que la propia comunidad sea responsable directa de su desarrollo y se involucre a participar en la ejecución de los proyectos.

Las organizaciones, comités y unidades que son responsables para la ejecución y gestión de proyectos descritos en este documento de planificación, están formados y sensibilizados sobre la manera correcta de proseguir con los procedimientos estipulados, por lo tanto, a continuación, se detallan las organizaciones responsables de gestionar proyectos por cada eje temático;

176. Organizaciones o Comités específicos por cada eje temático responsables de la Gestión de los proyectos identificados y priorizados

N°	Ejes temáticos	Organizaciones o comités específicos por cada eje temático.
1	Ordenamiento territorial	<ul style="list-style-type: none"> ✓ Unidad de Catastro ✓ Unidad Municipal Ambiental ✓ Auxiliares ✓ Patronatos
2	Salud y Nutrición	<ul style="list-style-type: none"> ✓ Seguridad Alimentaria Nutricional ✓ EUROSAN-DEL (SGJD) – (AMHON) ✓ Unidades de salud ✓ Voluntarios de Salud
3	Educación	<ul style="list-style-type: none"> ✓ Municipalidad de Jocón ✓ Secretaria de educación
4	Recursos Naturales y Ambiente	<ul style="list-style-type: none"> ✓ Municipalidad de Jocón
		<ul style="list-style-type: none"> ✓ Auxiliares ✓ ICEF
5	Grupos Vulnerables: Niñez y Juventud	<ul style="list-style-type: none"> ✓ Municipalidad de Jocón ✓ Educación ✓ Juzgado de paz ✓ Derechos Humanos
6	Grupos Vulnerables: Mujeres	<ul style="list-style-type: none"> ✓ Municipalidad de Jocón ✓ Juzgado de paz ✓ Derechos Humanos
7	Grupos Vulnerables: Tercera Edad	<ul style="list-style-type: none"> ✓ Municipalidad de Jocón ✓ Juzgado de paz ✓ Derechos Humanos

8	Vivienda	<ul style="list-style-type: none"> ✓ Municipalidad de Jocón
9	Agua y Saneamiento	<ul style="list-style-type: none"> ✓ Municipalidad de Jocón ✓ Juntas de agua
10	Economía	<ul style="list-style-type: none"> ✓ Municipalidad de Jocón ✓ Cajas rurales ✓ Productores organizados
11	Seguridad Alimentaria	<ul style="list-style-type: none"> ✓ Municipalidad de Jocón ✓ EUROSANDEL, (SGJD) – (AMHON) ✓ Cajas rurales ✓ Productores organizados
12	Tierra	<ul style="list-style-type: none"> ✓ Municipalidad de Jocón ✓ Dirección de justicia municipal
13	Participación ciudadana	<ul style="list-style-type: none"> ✓ Municipalidad de Jocón ✓ Patronatos ✓ Auxiliares ✓ Comisión Ciudadana de Transparencia ✓ Comisionado Municipal ✓ Gobernación departamental ✓ Secretaria de Salud ✓ Secretaría de Educación
14	Seguridad Ciudadana	<ul style="list-style-type: none"> ✓ Municipalidad de Jocón ✓ Policía Nacional ✓ Militares ✓ Reservistas ✓ Auxiliares ✓ Patronatos
15	Infraestructura Social	<ul style="list-style-type: none"> ✓ Municipalidad de Jocón ✓ Comunidades aportadoras en ejecuciones
16	Turismo	<ul style="list-style-type: none"> ✓ Municipalidad de Jocón

Fuente: Elaboración propia con base a censo línea base levantado en el municipio.

Organización Municipal

177. Comités de trabajo de la corporación municipal o unidades técnicas

Para la ejecución del Plan de Desarrollo, la Municipalidad está organizada conforme los requerimientos de Ley de Municipio, quien tiene como propósito y fin impulsar el desarrollo socioeconómico de la población a través de las necesidades priorizadas a nivel de territorio, logrando la ejecución y realización proyectos prioritarios, tanto la Corporación Municipal mediante las diferentes Unidades de la Municipalidad son las encargadas de darle seguimiento a la ejecución del plan ejecutando acciones encaminadas al logro de los Objetivos

A través del proceso FOCAL III se ha venido trabajando con instancias ciudadanas, la instancia ciudadana se integra en el organigrama municipal y se convierte en la agencia de apoyo al gobierno local para implementar el plan de desarrollo.

La programación de la inversión por cada año estará enmarcada estrictamente en el Plan de Inversión Municipal, Multisectorial y Plurianual y por ende en el PDM. La gestión institucional del PDM será responsabilidad a nivel técnico de la Unidad Técnica Municipal, Unidad de Desarrollo Comunitario y la administración de los recursos financieros, sean propios o externos, será responsabilidad de la Unidad de Tesorería, y las demás Unidades quienes cumplirán sus funciones en la gestión de los proyectos de inversión según le corresponda conforme a ley.

178. Describir las principales responsabilidades de las comisiones que se formen y del equipo que apoyara la gestión del plan

En primera instancia la institución facilitadora de este proceso es Proyecto de Fortalecimiento de Capacidades Locales (FOCAL III), en coordinación con la Unidad Técnica Intermunicipal (UTI), la que coordina con la municipalidad y luego la unidad técnica coordina con las organizaciones gubernamentales y no gubernamentales existentes en la zona.

179. Papel Institucional

El Municipio de Jocón cuenta con presencia institucional del gobierno central e instituciones no gubernamentales, que coadyuvan al desarrollo económico y social en diferentes áreas. A continuación, detallamos las instituciones presentes en el municipio:

Instituciones Gubernamentales:

- Secretaría de educación
- Secretaría de salud
- Policía Nacional
- Proyecto Vida Mejor

Instituciones No Gubernamentales

- Iglesias Católica
- Iglesia Evangélica
- ONGs

180. Qué tipo de apoyo brindaran o pueden brindar estas instituciones

Las instituciones que brindan un apoyo esencial a la municipalidad de Jocón del Departamento de Yoro, en cuanto a su desarrollo social e infraestructura sostenibles son las siguientes; Visión Mundial de Honduras, CLIFORD y FORTA, estas organizaciones dan seguimiento en procesos relacionados a su área de enfoque laboral. El apoyo que pueden brindar estas instituciones, son principalmente en el acompañamiento o asistencia técnica en actividades relacionadas con la producción agrícola, además, en la ejecución de obras en cuanto a la construcción de estructuras de beneficio social, existe la presencia técnica para la supervisión calificada de las edificaciones, como también el apoyo fundamental en la donación de diversos materiales que funcionaran en gran parte en la ejecución de proyectos.

Gestión de Recursos

181.Describir como se pretende realizar la gestión de recursos para la ejecución del plan, tanto a nivel local, nacional e internacional

El papel institucional es parte del proceso de gestión de recursos para la ejecución del plan; sin embargo, ello implica, aparte de las ideas programadas con sus presupuestos, la preparación de fichas y perfiles de proyectos, clasificando los mismos según sea su necesidad de financiamiento, hay proyectos que pueden ser ejecutados con recursos locales, otros con apoyo del gobierno local y otros gestionados a nivel gubernamental y cooperación externa.

182. Elaborar guía de potencialidades cooperantes con su nombre, teléfono, dirección, etc.

El municipio no cuenta con presencia institucional de cooperantes y ONG's que operen realmente en el territorio para formular un banco de posibles aportantes del proceso de ejecución del PDM.

183. Expresar si ya se han remitido propuestas de perfiles o fichas o se han concertado convenios, contratos u otros.

Para la socialización del plan como también el contenido en cuanto a la programación de proyectos, se remitirán resúmenes del PDM y de fichas de proyectos a diversos cooperantes, para motivarles en apoyar la ejecución de dicha herramienta. Es de recalcar que cada uno de los proyectos tiene un presupuesto aproximado en donde se definen los montos según su costo, incluyendo la contraparte comunitaria, municipal y lo presentado por el cooperante.

184. Describir como se administrarán los recursos quienes lo harán municipalidad, comunidad, mancomunidad etc.

En cuanto a la administración de recursos de inversión, el gobierno municipal local ha adquirido suficiente experiencia a través de la implementación de proyectos, incluyendo recursos propios, recursos obtenidos del estado (transferencia) y los recursos adquiridos mediante gestión ante cooperantes, por consiguiente, en la municipalidad de Jocón, los recursos económicos son administrados directamente por tesorería municipal de acuerdo con el presupuesto anual aprobado por la corporación municipal, conforme a la ley de contratación del estado y las disposiciones del tribunal superior de cuentas y otras disposiciones normativas.

185. Realizaran comités de finanzas, apertura de cuentas de cheques

Plan de Comunicación

186. Estrategias para dar a conocer a nivel local y nacional los avances y gestión del plan

Para lograr la visibilización del PDM se implementaran diferentes estrategias como ser: reuniones de autoridades municipales y el Comité de Impulsión con los responsables de las organizaciones no gubernamentales e instituciones gubernamentales con presencia en el municipio; también se realizara un cabildo abierto de socialización con la participación de representantes de organizaciones de base comunitaria como ser: patronatos, juntas de agua, iglesias, asociaciones de padres de familia, para darles a conocer el plan y comprometerlos en apoyar los diferentes proyectos que allí se detallan.

Viabilidad

Social

187. Que tan aceptable es para la sociedad el plan y sus ideas

Con la ejecución de este plan se esperan avances significativos en nuestro Municipio, dado que estas se consideran las prioridades más importantes encaminadas a mejorar las condiciones de vida de la Población y contribuye al bienestar y mejoramiento de las personas en general.

Financiero

188. Que tan posible es recaudar los recursos locales y que tan atractiva puede ser la idea para la cooperación

Para la realización de los proyectos contaremos con el apoyo de muchas instituciones cooperantes con objetivos estratégicos basados en el Plan de Desarrollo Municipal.

Técnico

189. Que tanta tecnología disponible localmente existe para elaborar el plan

La Municipalidad y comunidades cuentan con personal técnico capacitado y tecnologías actualizadas para la implementación de esta herramienta.

190. Limitantes y Riesgos

I. Limitantes

- ✓ Dentro de las limitantes de la municipalidad de Jocón, se manifiesta que la Unidad Técnica Municipal coordina diferentes acciones basadas en la ejecución de proyectos y gerencia administrativa.
- ✓ Limitada disponibilidad financiera para la ejecución del banco de proyectos anual ya que nuestra municipalidad se cataloga como categoría D.
- ✓ Personal de unidades municipales transitorias en los departamentos de planificación estratégica generando dilación en el seguimiento, ejecución y evaluación de los procesos.

- ✓ Las organizaciones de base comunitaria principalmente patronatos, juntas de agua y otros líderes, resultan ser no funcionales debido a que su periodo es corto como titular de la organización.

II. Riesgo

- ✓ El sectarismo político afecte en la gestión y ejecución de los proyectos.
- ✓ Dificultad de cohesión entre las organizaciones existentes en las comunidades, que afecte la consolidación de una instancia comunitaria que lidere la gestión de los PDC y PDM.
- ✓ Que el nuevo gobierno municipal no asuma con responsabilidad la necesidad de promover el desarrollo municipal sobre la planificación estratégica.
- ✓ Que las instituciones existentes en el municipio no logren concertar apoyo y acciones conjuntas con la municipalidad y las comunidades.

191. Costos y financiamiento

Cada idea de proyecto cuenta con sus debidos costos y financiamientos formulados en los cuadros anteriores anexos en este plan, ahí se derivan todas las líneas de trabajo requeridas para la ejecución de este plan.

Seguimiento

192. Describir en cuanto tiempo, como e instrumentos a desarrollar para el seguimiento del plan Ejemplo: Encuestas, Auditorias, Informes, instrumentos contables.

El proceso de seguimiento y evaluación del PEDM estará a cargo de un ente externo que posea amplia experiencia en la construcción de Planes de Desarrollo que, de forma trimestral, mediante la revisión de bitácoras , informes de avance, puntos de acta, mediciones, cálculos y visitas de campo a los proyectos, reuniones con líderes comunitarios, autoridades municipales y el comité de impulsión; aplicando diferentes instrumentos como ser: fichas técnicas y listas de chequeo, evaluará el avance de la ejecución del PEDM; debiendo presentar informes a la municipalidad en los que expondrá los hallazgos, conclusiones y recomendaciones a fin de asegurar el fiel cumplimiento de la ejecución del plan.

Evaluación

193. Cada cuanto tiempo se realizarán los ejercicios de evaluación

Estos Ejercicios de Evaluación deberán de realizarse como tiempo mínimo trimestralmente, y como máximo una vez al año, debiendo de ser llevados a cabo bajo personas que conozcan los procesos de desarrollo de planificación Municipal, los cuales siguen procesos normativos de planificación para el monitoreo y evaluación de los distintos proyectos que componen el PDM, a través de sus distintos ejes.

194. Instrumentos a utilizar y quienes serán los participantes

Instrumentos

Herramientas de Planificación Municipal de la Metodología FOCAL, como ser; Bancos de Proyectos, Formatos de Ejecución de Proyectos PIMA.

Participantes

Para este tipo de tareas es necesario conocer los distintos procesos de planificación de la Metodología FOCAL que existen, para poder transmitir a otras personas los cambios que se estén generando en el territorio a raíz de este modelo de desarrollo como son los PDM, como participantes pueden participar todas aquellas personas que estén interesados en ver qué proyectos se formulan en el territorio para generar cambios en beneficio de la población de dicho municipio, ya que esta es una herramienta de participación ciudadana, podrían existir personas de la sociedad civil como de instituciones que se involucren en el territorio.

195. Que instancias se informaran y que mecanismos se utilizaran para mantenerlos informados a la comunidad y población del municipio

Como esta es una herramienta de participación ciudadana es considerado tomar en cuenta la utilización de cabildos abiertos para mantener a la población informada con todas aquellas decisiones por tomar como de aquellas que han sido tomadas y que se han discutido previamente y consensuado con la población del municipio.

ANEXOS

Indicadores de Línea Base del Municipio

REPORTE - ANEXOS LINEA BASE DEMOGRAFICA Y SOCIOECONOMICA DEL MUNICIPIO Fecha Inicio: 1969-12-31 Fecha Final: 1969-12-31 Departamento: 18 - YORD Municipio: 1885 - JOCÓN Comunidad: Varías			
Tematicas	Indicadores de Línea Base	Cantidad	Porcentaje
Datos Generales sobre Población	Viviendas Encuestadas	1879	
	Población Total	9046	
	Población Masculina	4553	50.33
	Población Femenina	4493	49.67
	Promedio de personas por vivienda		4.81
	Menores de 1 año (total)	170	1.88
	Menores de 1 año (hombres)	74	1.63
	Menores de 1 año (mujeres)	96	2.14
	De 1 a 4 años (total)	875	9.67
	De 1 a 4 años (hombres)	425	9.33
	De 1 a 4 años (mujeres)	450	10.02
	De 5 a 6 años (total)	421	4.65
	De 5 a 6 años (hombres)	221	4.85
	De 5 a 6 años (mujeres)	200	4.45
	De 7 a 12 años (total)	1357	15
	De 7 a 12 años (hombres)	707	15.53
	De 7 a 12 años (mujeres)	650	14.47
	De 13 a 15 años (total)	614	6.79
	De 13 a 15 años (hombres)	323	7.09
	De 13 a 15 años (mujeres)	291	6.48
	De 16 a 18 años (total)	671	7.42
	De 16 a 18 años (hombres)	348	7.64
	De 16 a 18 años (mujeres)	323	7.19
	De 19 a 23 años (total)	934	10.33
	De 19 a 23 años (hombres)	498	10.94
	De 19 a 23 años (mujeres)	436	9.7
	De 24 a 30 años (total)	860	9.51
	De 24 a 30 años (hombres)	415	9.11
	De 24 a 30 años (mujeres)	445	9.9
	De 31 a 40 años (total)	1053	11.64
	De 31 a 40 años (hombres)	495	10.87
	De 31 a 40 años (mujeres)	558	12.42
	De 41 a 50 años (total)	802	8.87
	De 41 a 50 años (hombres)	393	8.63
	De 41 a 50 años (mujeres)	409	9.1
De 51 a 64 años (total)	703	7.77	
De 51 a 64 años (hombres)	358	7.86	
De 51 a 64 años (mujeres)	345	7.68	
De 65 años y mas (total)	586	6.48	
De 65 años y mas (hombres)	296	6.5	
De 65 años y mas (mujeres)	290	6.45	
Fuerza de Trabajo	Población de edad de trabajar(PET)	6881	
	Población de edad de trabajar(PET Hombres)	3485	
	Población de edad de trabajar(PET Mujeres)	3416	
	Población económicamente activa(PEA)	5307	77.13
	Población económicamente activa(PEA Hombres)	2766	79.83
	Población económicamente activa(PEA Mujeres)	2541	74.39
	Población económicamente activa(PEA) ocupada	2689	50.67
	Población económicamente activa(PEA Hombres) ocupada	2267	81.96
	Población económicamente activa(PEA Mujeres) ocupada	422	16.61
	Población económicamente activa(PEA) desocupada	2618	49.33
	Población económicamente activa(PEA Hombres) desocupada	499	18.04
	Población económicamente activa(PEA Mujeres) desocupada	2119	83.39
	Tasa de empleo		
	Población económicamente inactiva(PEI)	1574	22.87
	Población económicamente inactiva(PEI Hombres)	699	20.17
Población económicamente inactiva(PEI Mujeres)	875	25.61	
Población en que su ocupación es como empleado	12	100	
Población en que su ocupación es como empleado sector comercial	0	0	

REPORTE - ANEXOS LINEA BASE DEMOGRAFICA Y SOCIOECONOMICA DEL MUNICIPIO

Fecha Inicio: 1999-10-31
 Municipio: 1999 - JOCÓN

Fecha Final: 1999-10-31
 Comunidad: Varías

Departamento: 18 - YORO

Temáticas	Indicadores de Línea Base	Cantidad	Porcentaje
	Población en que su ocupación es como empleado sector industrial	0	0
	Población en que su ocupación es como empleado sector servicio	12	100
	Población en que su ocupación es trabaja por cuenta propia	0	
	Población en que su ocupación es que trabaja sector primario	0	
	Población en que su ocupación es que trabaja sector secundario	0	
	Población en que su ocupación es que trabaja sector terciario	0	
	# de empleos generados en cualquier sector productivo	0	0
	# Promedio de hogares con ingreso diario per capita menor de un \$1	24	1.28
	# Promedio de hogares con ingreso diario per capita entre \$1 y \$2	0	0
	# Promedio de hogares con ingreso diario per capita mayor que \$2	1844	98.14
	# de hogares que su ingreso les ajusta para alimentarse los 3 tiempos	1744	92.82
	# de hogares que su ingreso les ajusta para alimentarse los 2 tiempos	124	6.6
	# de hogares que su ingreso les ajusta para alimentarse 1 tiempo	11	0.59
Ingresos por remesas	# de hogares que reciben remesas	118	6.28
	# de hogares que reciben remesas menos de Lps. 1000	37	31.36
	# de hogares que reciben remesas entre Lps. 1001 y 2000	40	33.9
	# de hogares que reciben remesas de Lps. 2001 en adelante	40	33.9
Ingresos Mensuales Familiares	# de hogares que reciben ingresos menores Lps. 1000	369	19.64
	# de hogares que reciben ingresos entre Lps. 1001 y 2000	524	26.82
	# de hogares que reciben ingresos entre Lps. 2001 y 4000	480	25.55
	# de hogares que reciben ingresos entre Lps. 4001 y 8000	296	15.75
	# de hogares que reciben ingresos entre Lps. 8001 y 12000	104	5.53
	# de hogares que reciben ingresos entre Lps. 12001 y 20000	81	4.31
	# de hogares que reciben ingresos entre Lps. 20001 y 30000	21	1.12
	# de hogares que reciben ingresos entre Lps. 30001 y 50000	11	0.59
	# de hogares que reciben ingresos mayores que Lps. 50000	2	0.11
Educación	Menores de 1 año (total leen)	0	0
	Menores de 1 año (hombres leen)	0	0
	Menores de 1 año (mujeres leen)	0	0
	De 1 a 4 años (total leen)	0	0
	De 1 a 4 años (hombres leen)	0	0
	De 1 a 4 años (mujeres leen)	0	0
	De 5 a 6 años (total leen)	0	0
	De 5 a 6 años (hombres leen)	0	0
	De 5 a 6 años (mujeres leen)	0	0
	De 7 a 12 años (total leen)	1222	13.51
	De 7 a 12 años (hombres leen)	634	13.92
	De 7 a 12 años (mujeres leen)	588	13.09
	De 13 a 15 años (total leen)	583	6.44
	De 13 a 15 años (hombres leen)	308	6.76
	De 13 a 15 años (mujeres leen)	275	6.12
	De 16 a 18 años (total leen)	636	7.03
	De 16 a 18 años (hombres leen)	327	7.18
	De 16 a 18 años (mujeres leen)	309	6.88
	De 19 a 23 años (total leen)	882	9.75
	De 19 a 23 años (hombres leen)	466	10.24
	De 19 a 23 años (mujeres leen)	416	9.26
	De 24 a 30 años (total leen)	790	8.73
	De 24 a 30 años (hombres leen)	370	8.13
	De 24 a 30 años (mujeres leen)	420	9.35
	De 31 a 40 años (total leen)	916	10.13
	De 31 a 40 años (hombres leen)	425	9.33
	De 31 a 40 años (mujeres leen)	491	10.93
	De 41 a 50 años (total leen)	681	7.53
	De 41 a 50 años (hombres leen)	344	7.56
	De 41 a 50 años (mujeres leen)	337	7.5
	De 51 a 64 años (total leen)	550	6.08
	De 51 a 64 años (hombres leen)	283	6.22



REPORTE - ANEXOS LINEA BASE DEMOGRAFICA Y SOCIOECONOMICA DEL MUNICIPIO

Fecha Inicio: 1969-12-31
 Municipio: 1865 - JOCÓN

Fecha Final: 1969-12-31
 Comunidad: Varías

Departamento: 18 - YORO

Temáticas	Indicadores de Línea Base	Cantidad	Porcentaje
	De 51 a 64 años (mujeres leen)	267	5.94
	De 65 años y mas (total leen)	388	4.29
	De 65 años y mas (hombres leen)	223	4.9
	De 65 años y mas (mujeres leen)	165	3.67
Población por etnias	Makito	1	0.01
	Makito (hombres)	1	100
	Makito (mujeres)	0	0
	Negro de habla inglesa	6	0.07
	Negro de habla inglesa (hombres)	4	66.67
	Negro de habla inglesa (mujeres)	2	33.33
	Mestizo/Ladino	9024	99.76
	Mestizo/Ladino (hombres)	4541	50.32
	Mestizo/Ladino (mujeres)	4483	49.68
	NS/NR	14	0.15
	NS/NR (hombres)	7	50
	NS/NR (mujeres)	7	50
		(hombres)	1
	(mujeres)	0	0
	(mujeres)	1	100
Datos sobre población estudiantil	# de niños(x) en edad de estudiar	3997	44.19
	# de niños en edad escolar	823	20.59
	# de niñas en edad escolar	743	18.59
	# de niños(x) en edad de estudiar que actualmente estudian	2444	61.15
	# de niños(x) en edad de estudiar que actualmente no estudian	1553	38.85
	# de niños en edad de estudiar	2097	52.46
	# de niñas en edad de estudiar	1900	47.54
	# de niños que estudian sin edad de estudiar	279	3.08
	# de niñas que estudian sin edad de estudiar	243	2.69
	# de niños(x) que estudian sin edad de estudiar	522	5.77
	# de niños(x) en edad pre-escolar	193	4.83
	# de niños(x) en edad pre-escolar que estudian	188	97.41
	# de niños(x) en edad pre-escolar que NO estudian	5	2.59
	# de niños(x) en edad primaria	2531	63.32
	# de niños(x) en edad primaria que estudian	1485	58.67
	# de niños(x) en edad primaria que NO estudian	1046	41.33
	# de niños(x) en edad de plan básico	719	17.99
	# de niños(x) en edad de plan básico que estudian	499	69.4
	# de niños(x) en edad de plan básico que NO estudian	220	30.6
	Estudios diversificados	# de niños(x) en edad de diversificado	511
# de niños(x) en edad de diversificado que estudian		232	45.4
# de niños(x) en edad de diversificado que NO estudian		279	54.6
Estudios universitarios	# de jóvenes en edad de estudiar en universidad	43	1.08
	# de jóvenes en edad de estudiar en universidad que estudian	40	93.02
	# de jóvenes en edad de estudiar en universidad que NO estudian	3	6.98
Escolaridad promedio(PN)	Tasa de escolaridad promedio(Investigar en centro educativo)		
	Población fuerza de trabajo emergente	1285	18.67
	Población fuerza de trabajo emergente que estudia en secundaria	520	7.56
	Población masculina (15 a 49) con 6 años de estudio	219	
Género	Población femenina (15 a 49) con 6 años de estudio	136	
	# personas hombres (mayores de 13 años) que no saben leer	232	
	# personas mujeres (mayores de 13 años) que no saben leer	214	
	# de niños que estudian en preescolar y primaria sin edad para estudiar	38	
	# de niñas que estudian en preescolar y primaria sin edad para estudiar	22	
	# de niños(x) que estudian en preescolar	188	7.69
	# de niños(x) que estudian en preescolar total	188	7.69
	# de niños que estudian en preescolar	91	48.4
# de niñas que estudian en preescolar	97	51.6	

REPORTE - ANEXOS LINEA BASE DEMOGRAFICA Y SOCIOECONOMICA DEL MUNICIPIO

Fecha Inicio: 1969-12-31
Municipio: 1885 - JOCÓN

Fecha Final: 1969-12-31
Comunidad: Varías

Departamento: 18 - YORO

Tematicas	Indicadores de Línea Base	Cantidad	Porcentaje
	# de niños que NO estudian en preescolar	4	80
	# de niñas que NO estudian en preescolar	1	20
	# de niños(a) que estudian en primaria	1485	60.76
	# de niños que estudian en primaria	804	54.14
	# de niñas que estudian en primaria	681	45.86
	# de niños que NO estudian en primaria	571	54.59
	# de niñas que NO estudian en primaria	475	45.41
	# de niños(a) que estudian en secundaria (plan básico)	499	20.42
	# de niños que estudian en secundaria (plan básico)	260	52.1
	# de niñas que estudian en secundaria (plan básico)	239	47.9
	# de niños que NO estudian en secundaria (plan básico)	110	50
	# de niñas que NO estudian en secundaria (plan básico)	110	50
	# de niños(a) que estudian en diversificado	232	9.49
	# de niños que estudian en diversificado	102	43.97
	# de niñas que estudian en diversificado	130	56.03
	# de niños que NO estudian en diversificado	137	49.1
	# de niñas que NO estudian en diversificado	142	50.9
	# de jóvenes que estudian en universidad	40	1.84
	# de hombres que estudian universidad	17	42.5
	# de mujeres que estudian universidad	23	57.5
	# de hombres NO que estudian universidad	1	33.33
	# de mujeres NO que estudian universidad	2	66.67
Fuerza de trabajo	# de hombres que trabajar	2271	33
	# de hombres que NO trabajar	1194	17.35
	# de mujeres que trabajar	443	6.44
	# de mujeres que NO trabajar	2973	43.21
	# de hombres en edad de trabajar	3485	50.36
	# de mujeres en edad de trabajar	3416	49.64
	# de hombres edad productiva (15 - 64) que trabajan	1983	57.23
	# de hombres edad productiva (15 - 64) que NO trabajan	504	15.12
	# de mujeres edad productiva (15 - 64) que trabajan	399	11.68
	# de mujeres edad productiva (15 - 64) que NO trabajan	2117	61.97
	# de personas entre (10 - 13 años) que trabajan	18	0.53
	# de personas entre (10 - 13 años) que NO trabajan	845	24.74
	# de personas que trabajan y no estudian entre 14 - 15 años	49	
	# de personas que trabajan y no estudian entre 16 - 17 años	75	
	# de hombres que trabajan remuneradamente (ocupación)	2271	33
	# de mujeres que trabajan remuneradamente (ocupación)	443	6.44
	# de hombres fuerza de trabajo emergente que estudian secundaria	260	3.78
	# de mujeres fuerza de trabajo emergente que estudian secundaria	260	3.78
Jeje(a) de hogar	# Madres solteras	513	11.42
	# Padres solteros	139	3.05
	Tasa de embarazos en adolescentes(PN) (13 a 21 años)(Investigar en centro de salud)		
Salud	# de niños menos de 5 años	1257	13.9
	# de niños muertos menos de 5 años en el año anterior	3	0.24
	# muertes infantiles por 1000 niños nacidos vivos	2.39	
	# personas que planifican	618	
	# personas que NO planifican	1261	
	# personas que planifican con Ritmo	5	0.81
	# personas que planifican con DIU	11	1.78
	# personas que planifican con Pastilla	54	8.74
	# personas que planifican con Preservativo	3	0.49
	# personas que planifican con Inyección	450	72.82
	# personas que planifican con Operación	87	14.08
	# personas que planifican con Implante	1	0.16
	# de partos atendidos durante el año anterior	201	
	Total de niños(a) nacidos en el año anterior	204	
	# de partos atendidos en centro de salud	0	0

REPORTE - ANEXOS LINEA BASE DEMOGRAFICA Y SOCIOECONOMICA DEL MUNICIPIO

Fecha Inicio: 1969-12-31
Municipio: 1885 - JOCÓN

Fecha Final: 1969-12-31
Comunidad: Varias

Departamento: 18 - YORO

Tematicas	Indicadores de Línea Base	Cantidad	Porcentaje
Objetivo No.3	# de partos atendidos en materno infantil	0	0
	# de partos atendidos en hospital	184	91.54
	# de partos atendidos en clínica privada	0	0
	# de partos atendidos en otros centros de salud	0	0
	# de madres murieron antes del parto año anterior	5	50
	# de madres murieron durante del parto año anterior	1	10
	# de madres murieron post parto año anterior	4	40
	Tasa de mortalidad materna por cada 1000 partos		49.75
	# de personas que se enfermaron de Infecciones respiratorias agudas	1163	42.68
	# de personas que se enfermaron de Dengue Clásico	538	19.74
	# de personas que se enfermaron de Paludismo	16	0.59
	# de personas que se enfermaron de Dengue hemorrágico	9	0.33
	# de personas que se enfermaron de ZIKA	3	0.11
	# de personas que se enfermaron de Chicunguys	13	0.48
	# de personas que se enfermaron de Hipertension Arterial	98	3.60
	# de personas que se enfermaron de Diabetes	47	1.72
	# de personas que se enfermaron de Asma bronquial	233	8.55
	# de personas que se enfermaron de Epilepsia	31	1.14
	# de personas que se enfermaron de Neumonía	24	0.88
	# de personas que se enfermaron de Consumo de alcohol	26	0.95
# de personas que se enfermaron de Dismenias	198	7.27	
# de personas que se enfermaron de De la piel	224	8.22	
# de personas que se enfermaron de Discapacidad	102	3.74	
Servicios públicos	# de viviendas con servicio de Agua de pozo propio	65	3.46
	# de viviendas con servicio de Agua domiciliar de pozo comunal	68	3.62
	# de viviendas con servicio de Acarrea agua de río o quebrada	97	5.16
	# de viviendas con servicio de Agua domiciliar por acueducto	1518	80.79
	# de viviendas con servicio de Agua llave pública / fuente	64	3.41
	# de viviendas con servicio de Reservorio de agua lluvia	1	0.05
	# de viviendas con servicio de Inodoro o servicio sanitario	226	12.03
	# de viviendas con servicio de Letrina de fosa simple	502	26.72
	# de viviendas con servicio de Letrina de fosa séptica	838	44.60
	# de viviendas con servicio de Usa letrina	917	48.80
	# de viviendas con servicio de Recolección de basura	328	17.46
	# de viviendas con servicio de Aseo de calles	321	17.08
	# de viviendas con servicio de Energía eléctrica domiciliar	1099	58.49
	# de viviendas con servicio de Teléfono (HONDUTEL)	19	1.01
	# de viviendas con servicio de Teléfono (Celular móvil o fijo)	650	34.59
	# de viviendas con servicio de Alumbrado público	1130	60.14
	# de viviendas con servicio de Mantenimiento de calles	685	36.46
	# de viviendas sin servicio de Agua de pozo propio	1814	96.54
	# de viviendas sin servicio de Agua domiciliar de pozo comunal	1811	96.38
	# de viviendas sin servicio de Acarrea agua de río o quebrada	1782	94.84
	# de viviendas sin servicio de Agua domiciliar por acueducto	361	19.21
	# de viviendas sin servicio de Agua llave pública / fuente	1815	96.59
	# de viviendas sin servicio de Reservorio de agua lluvia	1878	99.95
	# de viviendas sin servicio de Inodoro o servicio sanitario	1653	87.97
	# de viviendas sin servicio de Letrina de fosa simple	1377	73.28
	# de viviendas sin servicio de Letrina de fosa séptica	1041	55.40
	# de viviendas sin servicio de Usa letrina	962	51.20
	# de viviendas sin servicio de Recolección de basura	1551	82.54
	# de viviendas sin servicio de Aseo de calles	1558	82.92
	# de viviendas sin servicio de Energía eléctrica domiciliar	780	41.51
# de viviendas sin servicio de Teléfono (HONDUTEL)	1890	98.99	
# de viviendas sin servicio de Teléfono (Celular móvil o fijo)	1229	65.41	
# de viviendas sin servicio de Alumbrado público	749	39.86	
# de viviendas sin servicio de Mantenimiento de calles	1194	63.54	
Vivienda			

REPORTE - ANEXOS LINEA BASE DEMOGRAFICA Y SOCIOECONOMICA DEL MUNICIPIO

Fecha Inicio: 1969-12-31
 Municipio: 1885 - JOCÓN

Fecha Final: 1969-12-31
 Comunidad: Varías

Departamento: 18 - YORO

Temáticas	Indicadores de Línea Base	Cantidad	Porcentaje
	# total de viviendas y edificaciones	1879	
	# de edificaciones públicas y privadas		
	# de viviendas		
	# de viviendas desocupadas		
	# de viviendas ocupadas		
Material de construcción	# de viviendas construidas de adobe	1114	59.29
	# de viviendas construidas de bloque	95	5.06
	# de viviendas construidas de ladrillo	2	0.11
	# de viviendas construidas de bahareque	637	33.9
	# de viviendas construidas de madera	30	1.6
	# de viviendas construidas de desperdicios	1	0.05
	# de viviendas construidas de yagua	0	0
Material del techo	# de viviendas con techo de material de desecho	5	0.27
	# de viviendas con techo de Paja o similar	2	0.11
	# de viviendas con techo de Teja de barro	72	3.83
	# de viviendas con techo de Lámina metálica	1790	94.73
	# de viviendas con techo de Lámina asbesto	13	0.69
	# de viviendas con techo de Concreto (losa o terraza)	1	0.05
	# de viviendas con techo de Teja americana (shingle)	6	0.32
Material del piso	# de viviendas con piso de Tierra	1052	55.99
	# de viviendas con piso de Plancha de cemento	784	41.72
	# de viviendas con piso de Madera rústica	2	0.11
	# de viviendas con piso de Ladrillo de barro	0	0
	# de viviendas con piso de Granito	0	0
	# de viviendas con piso de Cerámica	35	1.86
	# de viviendas con piso de Mosaico	6	0.32
Tenencia de la vivienda	# de familias con vivienda propia totalmente pagada	1715	91.27
	# de familias con vivienda propia pagando	3	0.16
	# de familias alquilando vivienda	55	2.93
	# de familias con vivienda cedida o prestada	106	5.64
	# de familias con vivienda propia pagada y dominio pleno	298	17.38
	# de familias con vivienda propia pagada y dominio útil	1416	82.57
	# de familias con vivienda propia pagada y dominio ocupación	0	0
	# de familias con vivienda propia pagada y dominio posesión	0	0
Problemas principales de las viviendas	# de viviendas que no tienen repello	1389	72.86
	# de viviendas que no tienen repello externo	29	2.12
	# de viviendas que no tienen repello interno	29	2.12
	# de viviendas sin repello ambos	1311	95.76
	# de viviendas con piso de tierra	872	46.41
	# de viviendas sin cielo falso	306	16.29
	# de viviendas con techo en mal estado	660	35.13
	# de viviendas problemas estructurales	259	13.78
	# de viviendas sin problemas	336	17.88
Condiciones de la vivienda	# de viviendas en buenas condiciones	463	24.64
	# de viviendas en regulares condiciones	1127	59.98
	# de viviendas en malas condiciones	289	15.38
Consumo energético para cocinar	# de viviendas que utilizan electricidad para cocinar	45	2.39
	# de viviendas que utilizan el gas volátil para cocinar	34	1.81
	# de viviendas que utilizan kerosén para cocinar	5	0.27
	# de viviendas que utilizan kerosén eco fogón	11	0.59
	# de viviendas que utilizan leña para cocinar	1807	96.17
Espacios de la vivienda	# de viviendas con sin piezas	1	0.05
	# de viviendas con una sola pieza	246	13.09
	# de viviendas con dos piezas	351	18.68
	# de viviendas con tres o mas piezas	1281	68.17
Viviendas con baños	# de viviendas sin baño	1235	65.73
	# de viviendas con un baño	594	31.61
	# de viviendas con dos a mas baños	50	2.66
Dormitorios por vivienda	# de viviendas que tiene sin dormitorios	2	0.11

REPORTE - ANEXOS LINEA BASE DEMOGRAFICA Y SOCIOECONOMICA DEL MUNICIPIO

Fecha Inicio: 1999-12-31
Municipio: 1800 - JOICÓN

Fecha Final: 1999-12-31
Comunidad: Varitas

Departamento: 18 - YORO

Temáticas	Indicadores de Línea Base	Cantidad	Porcentaje
Personas por dormitorio	# de viviendas que tiene una pieza como dormitorio	745	39.85
	# de viviendas que tiene dos piezas como dormitorio	659	35.07
	# de viviendas que tiene tres o mas piezas como dormitorio	473	25.17
	# de viviendas con una personas por dormitorio	342	12.88
	# de viviendas con dos personas por dormitorio	718	38.21
Familias por vivienda	# de viviendas con tres o mas personas por dormitorio	918	48.86
	# de viviendas sin una familia	1	0.05
	# de viviendas con una familia	1530	81.43
Emigración	# de viviendas con dos familias	282	15.01
	# de viviendas con tres o mas familias	66	3.51
	# hogares con algún miembro emigrado	426	22.87
Razones de migración	# hogares con ningún miembro emigrado	1453	77.33
	# hogares con alguna mujer que haya emigrado	254	13.52
	# hogares con algún hombre que haya emigrado	302	16.07
	Cantidad de miembros del hogar que migraron	1072	
	# hogares miembros migrados a otros países	0	0
	# hogares miembros migrados a dentro del país	793	73.97
	# hogares miembros migrados a países de centro américa	10	0.93
	# hogares miembros migrados a países de norte américa	76	7.09
	# hogares miembros migrados a países de sur américa	0	0
	# hogares miembros migrados a europa	3	0.28
	# hogares miembros migrados a otros países	0	0
	Acceso al crédito	# hogares donde migraron por razones economicas	425
# hogares donde migraron por razones violencia generalizada		1	0.23
# hogares donde migraron por razones reunificación familiar		0	0
Seguridad Alimentaria	# hogares con un miembro haya obtenido algún préstamo	232	12.35
	# hogares sin un miembro haya obtenido algún préstamo	1647	87.65
	# hogares con alguna mujer con préstamo	79	34.05
	# hogares con algun hombre con préstamo	153	65.95
Tenencia de la Tierra	# hogares que producen alimentos	1031	54.87
	# hogares que NO producen alimentos	848	45.13
	# hogares que producen alimentos para autoconsumo	1014	98.35
	# hogares que NO producen alimentos para autoconsumo	17	1.65
	# hogares que tienen huerto en su vivienda	79	4.2
	# hogares que NO tienen huerto en su vivienda	1800	95.8
	# hogares que cuentan con animales de granja	1399	74.45
	# hogares que NO cuentan con animales de granja	480	25.55
	# hogares con tierra propia totalmente pagada	689	36.67
	# hogares con tierra propia pagando	2	0.11
Violencia	# hogares con tierra alquilada	189	10.59
	# hogares con tierra prestada	189	10.06
	# hogares con tierra en litigio	1	0.05
	# hogares con tierra comunal	3	0.16
	# hogares no tienen tierra	796	42.36
	# hogares con sistema de riego	1	0.1
	# jef(e) de familia conocen casos de violencia intrafamiliar	2	0.11
Participación	# jef(e) de familia le ha sucedido o familia caso de violencia ultimo año	3	0.16
	# jef(e) de familia se sienten segur(e) en comunidad	1851	99.04
	# de hombres que participan en organizaciones(>= 18)	1050	42.77
	# de mujeres que participan en organizaciones(>= 18)	1094	44.05
Participación	# de viviendas donde participan solo un hombre	947	50.4
	# de viviendas donde participan dos mujeres y mas	62	3.3

Resumen FODA del Municipio

Eje temático: Desarrollo Económico Local (Turismo, Productividad, financiamiento).

FORTALEZAS	DEBILIDADES
<p>Diversificación económica</p> <p>Terrenos fértiles aptos para:</p> <ul style="list-style-type: none"> ✓ Ganadería ✓ Producción de Café ✓ Producción de granos básicos ✓ Hortalizas ✓ Falta de silos de almacenamiento de granos básicos a nivel de comunidades. <p style="text-align: center;"><u>Políticas</u></p> <ul style="list-style-type: none"> ✓ Se cuenta con una demanda de financiamiento adecuada ✓ Facilidad en la tasa interés de créditos 	<p>Cultivo y producción</p> <ul style="list-style-type: none"> ✓ Insuficiencia de mano de obra calificada ✓ Falta de tecnificación en los cultivos ✓ Falta de conocimiento en mercado y aprovechamiento de los recursos disponibles. ✓ Insuficiente asistencia técnica ✓ Falta de cooperación entre los diferentes sectores productivos ✓ Falta de inversionistas externos ✓ Pocas oportunidades para los pequeños y medianos productores puedan comercializar sus productos. ✓ Falta de control de calidad en la producción. ✓ Falta de organización dentro de las instituciones ✓ El municipio no cuenta con una sede o banco con las condiciones y capacidad para prestar servicios financieros directamente al municipio. ✓ Los terrenos disponibles para el cultivo están segmentados por zonas lo que

<p style="text-align: center;"><u>Disponibilidad</u></p> <ul style="list-style-type: none"> ✓ Voluntad de trabajar ✓ Se cuenta con recursos agrícolas y financieros limitados 	<p>dificulta que puedan cultivar. <u>Endeudamiento</u></p> <ul style="list-style-type: none"> ✓ Alto grado de endeudamiento de la población ✓ Dificil acceso al crédito. ✓ Falta de diversificación de los cultivos
<p>OPORTUNIDADES</p>	<p>AMENAZAS</p>
<ul style="list-style-type: none"> ✓ Presencia y apoyo instituciones dentro del municipio ✓ Instituciones que apoyan a que se cumplan las leyes. ✓ Organizaciones cafetaleras ✓ Apoyo de unidades productivos. ✓ Capacitación en cuanto a desarrollo agro y micro empresarial. ✓ Capacitaciones por parte de ONG ✓ Organizaciones cafetaleras ✓ Apoyo de ONG's ✓ Ubicación fronteriza con otro país. ✓ Remesas 	<ul style="list-style-type: none"> ✓ Enfermedades y plagas de cultivo (Rolla). ✓ Alto índice de migración. ✓ Ubicación geográfica del municipio ✓ Retiro de instituciones de apoyo. ✓ Falta de coordinación Inter. Institucional ✓ Desaparición de organismos cooperantes

Eje temático: Participación ciudadana y transparencia.

FORTALEZAS	DEBILIDADES
<p>Organizaciones de base comunitaria</p> <ul style="list-style-type: none"> ✓ Patronatos ✓ Juntas de agua ✓ Auxiliares ✓ Iglesias ✓ Cajas Rurales ✓ Comité de mujeres ✓ Sociedad de padres de familia ✓ Asociación de productores 	<ul style="list-style-type: none"> ✓ Falta de involucramiento ✓ Falta de igualdad de genero ✓ Migración ✓ Abandono de los cargos adquiridos ✓ Escaso involucramiento de los jóvenes en los cargos
OPORTUNIDADES	AMENAZAS
<ul style="list-style-type: none"> ✓ Mejor coordinación entre la comunidad y las instrucciones ejecutoras. ✓ Mayor conocimiento en cuanto a procesos de gestión en beneficio de la comunidad. ✓ Mayores oportunidades de ejecución de proyectos en la comunidad ✓ Mayor desarrollo comunitario y municipal. 	<ul style="list-style-type: none"> ✓ Al no haber organización y compromiso por parte de los habitantes de la comunidad los proyectos no llegan por falta de gestión. ✓ La desigualdad de involucramiento por parte de ambos géneros afecta la priorización y gestión de proyectos que beneficien a toda la población. ✓ La migración de personas que ocupan cargos en grupos de base comunitaria que crea deficiencia y dificultad en la gestión. ✓ Falta de involucramiento de los jóvenes en procesos de elección popular siendo una deficiencia porque no existirá personas con capacidad y experiencia en cuanto a funcionamiento gestión y ejecución de proyectos.

Mapa de Ubicación del Área de Influencia

