



*República de Honduras C.A.*  
*Alcaldía Municipal de Taulabé, Comayagua*

Telefax. 2784-5076 – Telefax. 2784-5815  
[secretariamunicipalidadtaulabe@gmail.com](mailto:secretariamunicipalidadtaulabe@gmail.com)




## CERTIFICACION

La Secretaria Municipal de Taulabé, Comayagua se permite transcribir el Acuerdo Municipal, aprobado en la Sesión Ordinaria N° 665 del día jueves 30 de junio del 2022; ubicado en el folio 450 del Libro de Actas Tomo # 5, que literalmente dice: ACUERDO MUNICIPAL: Acta No. 665, Punto No.11, Acuerdo No.04. La Honorable Corporación Municipal con la presencia del Señor Alcalde Municipal Denis Omar Membreño Galindo, Vice Alcalde Jeyson Gerardo Molina Suazo y los siguientes Regidores por su orden: 1. Juan Adalberto Deras Mejia, 2. Mirna Rosana Cruz Pineda 3. Delia Geraldina Medina Galindo – Ausente con Excusa, 4. Nahun Edgardo Sandoval Márquez. 5. Jose Yobani Alas Madrid, 6. Andrea Concepcion Bustillo Portillo 7. Jesús Amilcar Cortez Giron, 8. Enma Francisca Polanco Bu en uso de sus facultades por unanimidad acuerda aprobar la zonificación del Plan de Desarrollo Municipal del municipio de Taulabé, de la siguiente manera: Zona A: Quebradas de Yure, La Unión de San Antonio de Yure y San Antonio de Yure. Zona B: Buena Vista de Varsovia, La Unión, El Playón y Pito Solo. Zona C: Cerro Azul, San Antonio de Bacadía, Varsovia, Bacadía y Brisas de Bacadía. Zona D: Villa Nápoles, La Providencia, Jardines, Huerto El Edén, Buenos Aires, Las Alejandras, Macuzales, Lajas y Sabanas de Ocote. Zona E: El Palmichal, El Cerrón, El Peñón, La Angostura, El Cedral, La Laguna y Ocomán. Zona F: Taulabé. Zona G: La Misión, Rancho Alegre, El Carrizal, Piedra Pintada y Montañuelas. Zona H: Ojo de Agua, Piedras de Afilar, El Chaparral, Las Flores de Jaitique y Jaitique. Zona I: Los Llanos, Terrero Blanco, Bella Vista, Chaguites, Cantillanos, Camalotales y Quebraditas.

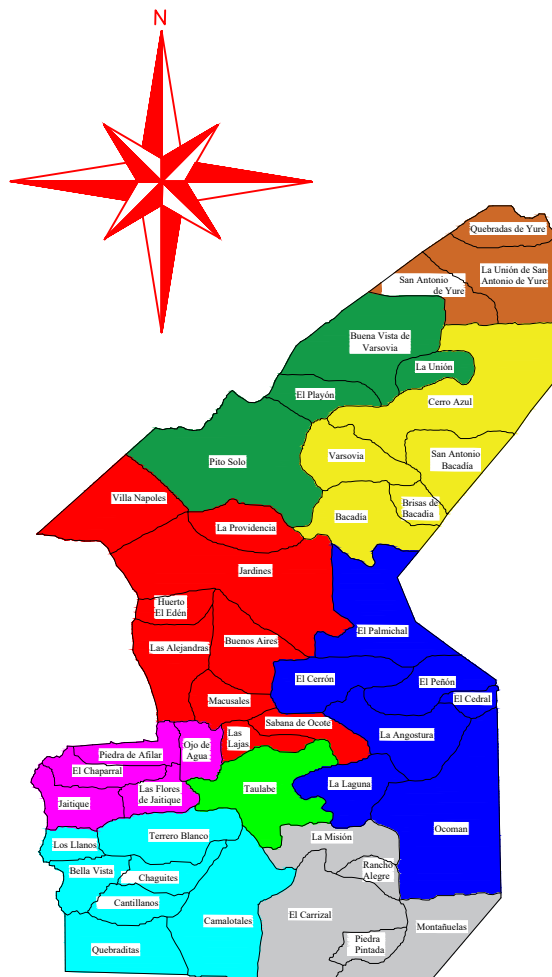
Extendida en el Municipio de Taulabé, Departamento de Comayagua a los veinte días del mes de febrero del año dos mil Veintitrés.



  
Noéliz Muñoz García  
Secretaria Municipal  
Taulabé, Comayagua

# MAPA GENERAL.

No.	Aldea	Area (m2)	Area (km2)	Perimetro (ml)	Perimetro (km)
1	Quebraditas:	5545171.987	5.545	10853.402	10.853
2	Camalotales:	9755295.829	9.755	14410.644	14.411
3	El Carrizal:	10318699.465	10.319	15877.536	15.878
4	Piedra Pintada:	1697994.582	1.698	6359.798	6.360
5	Montañuelas:	6102168.469	6.102	13798.440	13.798
6	Rancho Alegre:	1343798.804	1.344	5421.378	5.421
7	La Misión:	4176550.897	4.177	12033.472	12.033
8	Ocoan:	14299234.056	14.299	17753.009	17.753
9	La Laguna:	4237273.163	4.237	10067.971	10.068
10	Taulabe:	7784409.676	7.784	16994.675	16.995
11	Cantillanos	2612517.217	2.613	7620.895	7.621
12	Chaguites:	2403141.160	2.403	9202.507	9.203
13	Bellas Vista:	2638302.143	2.638	8229.961	8.230
14	Terrero Blanco:	5474173.633	5.474	11239.186	11.239
15	Los Llanos:	1656433.032	1.656	5740.951	5.741
16	Jaitique:	3207198.271	3.207	9227.082	9.227
17	Las Flores de Jaitique	2334704.674	2.335	7673.646	7.674
18	Piedra de Afilar:	2468403.524	2.468	9015.738	9.016
19	Ojo de Agua:	2159282.848	2.159	6801.807	6.802
20	Sabana de Ocote:	2798282.684	2.798	9325.323	9.325
21	La Angostura:	6106957.825	6.107	12579.567	12.580
22	El Peñon:	4017826.111	4.018	9752.839	9.753
23	El Cerron:	5018264.046	5.018	10955.168	10.955
24	Buenos Aires:	4931276.381	4.931	10468.965	10.469
25	Las Alejandras:	5322133.507	5.322	11176.751	11.177
26	Palmichal:	8495841.588	8.496	17375.317	17.375
27	Jardines:	14602388.512	14.602	20949.734	20.950
28	Huerto El Eden:	1957580.724	1.958	6144.104	6.144
29	Bacadia:	5850707.992	5.851	12544.450	12.544
30	La Providencia:	3663388.651	3.663	8482.751	8.483
31	Villa Napoles:	6646486.977	6.646	11640.110	11.640
32	Pito Solo:	14143682.809	14.144	17786.042	17.786
33	Varsovia:	4592211.917	4.592	10214.078	10.214
34	San Antonio Bacadia:	4643738.568	4.644	9793.275	9.793
35	Cerro Azul:	14218093.498	14.218	23210.743	23.211
36	El Playon:	3047579.489	3.048	8520.314	8.520
37	Buena Vista de Varsovia:	9566621.360	9.567	14261.657	14.262
38	La Union:	2140014.218	2.140	6673.174	6.673
39	San Antonio de Yure:	3672986.136	3.673	10427.658	10.428
40	La Union de San Antonio de Yure:	3672986.136	3.673	10371.061	10.371
41	Quebradas de Yure:	1807448.507	1.807	7748.821	7.749
42	1	1050652.957	1.051	4750.733	4.751
43	2	1798552.716	1.799	7653.248	7.653
44	3	2692751.596	2.693	7418.179	7.418
45	4	1610791.582	1.611	5373.692	5.374
		228283999.917	228.284	483919.852	483.920



PROYECTO:  
DISTRIBUCION  
GEOGRAFICA DE TAULABE  
PROPIETARIO:  
MUNICIPALIDAD DE  
TAULABE  
UBICACION:  
TAULABE; COMAYAGUA.

Aprobo:

Ing: Edin Pineda  
CICH 9131

FIRMA Y SELLO.



Contenido:  
Mapa General

FECHA:  
30/06/2022

HOJA:

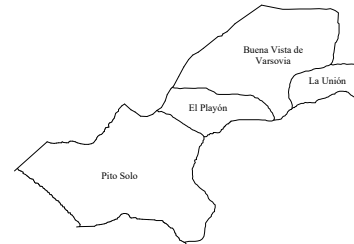
ESCALA:  
1:1000

#1

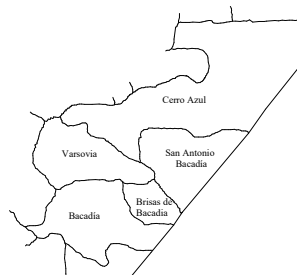
# MAPA ZONA A



# MAPA ZONA B



# MAPA ZONA C



# MAPA ZONA D



PROYECTO:  
DISTRIBUCION  
GEOGRAFICA DE TAULABE  
PROPIETARIO:  
MUNICIPALIDAD DE  
TAULABE

UBICACION:  
TAULABE; COMAYAGUA.

Aprobo:

Ing: Edin Pineda  
CICH 9131

FIRMA Y SELLO.



Contenido:  
ZONALES A,B,C,D.

FECHA:  
30/06/2022

HOJA:

ESCALA:  
1:1000

#2

## MAPA ZONA E



## MAPA ZONA F



## MAPA ZONA G



## MAPA ZONA H



PROYECTO:  
DISTRIBUCION  
GEOGRAFICA DE TAULABE  
PROPIETARIO:  
MUNICIPALIDAD DE  
TAULABE

UBICACION:  
TAULABE; COMAYAGUA.

Aprobo:

Ing: Edin Pineda  
CICH 9131

FIRMA Y SELLO.



Contenido:  
ZONALES E,F,G,H

FECHA:  
30/06/2022

HOJA:

ESCALA:  
1:1000

#3

# MAPA ZONA I



PROYECTO:  
DISTRIBUCION  
GEOGRAFICA DE TAULABE  
PROPIETARIO:  
MUNICIPALIDAD DE  
TAULABE

UBICACION:  
TAULABE; COMAYAGUA.

Aprobo:

Ing: Edin Pineda  
CICH 9131

FIRMA Y SELLO.



Contenido:  
ZONALES I;J

FECHA:  
30/06/2022

HOJA:

ESCALA:  
1:1000

#4