



**UNAH**

UNIVERSIDAD NACIONAL  
AUTÓNOMA DE HONDURAS



**DBN**

Departamento  
de Bienes Nacionales

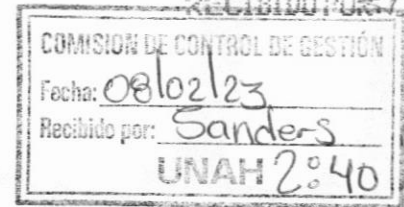
**Oficio No. DBN-0336-2023**

**Febrero 07, de 2023**

**MÁSTER  
JOEL FRANCISCO AMADOR RODRIGUEZ  
COMISIONADO COORDINADOR a. i.  
COMISIÓN DE CONTROL DE GESTIÓN (CCG)  
SU OFICINA.**

UNAH SEAF 8 FEB '23  
RECEPCION AMO:20

RECIBIDO POR: *Jean*



Estimado máster Amador:

En atención a la Circular No. CCG-02-UNAH-2023 de fecha 02 de febrero de 2023, remito con la presente información referente a bienes muebles cuyo registro corresponde al mes de enero de 2023.

Con respecto al inventario de bienes inmuebles le informo que se mantiene el mismo registro del mes diciembre 2022.

En lo concerniente a la flota vehicular, se mantiene invariable el registro del mes de diciembre de 2022, en el sentido de que no hubo nuevas incorporaciones, así mismo se informa que no se inicio ningún proceso de Subasta Pública durante el mes de enero de 2023.

Se le comunica que los registros presentados son los únicos y corresponden al mes de enero de 2023.

Asimismo, se remite información solicitada en oficio CCG-0633-2022, la cual no ha tenido modificación alguna, para los fines necesarios se adjunta cuadro con los detalles de tal información.

Atentamente,

*[Handwritten signature]*

**Raúl Antonio Romero Cerrato  
Jefe del Departamento de Bienes Nacionales**



CC. SEAF  
CC. Archivo




**UNAH**  
UNIVERSIDAD NACIONAL  
AUTÓNOMA DE HONDURAS

UNIVERSIDAD NACIONAL AUTÓNOMA DE HONDURAS  
DEPARTAMENTO DE BIENES NACIONALES  
LISTADO DE BIENES INMUEBLES (TERRENOS)



**DBN**  
Departamento  
de Bienes Nacionales

No	Nombre Descripción de Inmueble	Localización	Clave Catastral Municipal	Inscripción Registral Instituto de la Propiedad			
				Matricula	No.	Folio	Tomo
1	Solar ubicado 2ª Avenida de Comayagüela	Fco. Morazán, Municipio del Distrito Central, Comayagüela	06-0036-003	1322083	266	400 al 401	167
2	Centro de Arte y Cultura (CAC) de la UNAH	Fco. Morazán, Municipio del Distrito Central, Comayagüela	06-0073-001	N/D	291	434 al 437	162
3	a) Terreno y edificio, ubicado frente al parque La Merced (Convento la Merced) Conocido como 1er Patio del Antiguo Paraninfo Universitario	Fco. Morazán, Municipio del Distrito Central, Tegucigalpa	01-0123-016	1322318	269	453 al 455	186
4	b) Terreno y edificio, ubicado frente al parque La Merced (Convento la Merced) Conocido como el 2do patio del Antiguo Paraninfo Universitario	Fco. Morazán, Municipio del Distrito Central, Tegucigalpa,	N/D	N/D	14	N/A	226
5	Parte de Ciudad Universitaria	Fco. Morazán, Municipio del Distrito Central Tegucigalpa	17-0093-001,	1318139	191	481 al 489	166
			17-0045-001,				
			17-0044-001				
6	Parte de Ciudad Universitaria	Fco. Morazán Municipio del Distrito Central Tegucigalpa	N/D	1317997	267	410 al 413	190
7	Parte de Ciudad Universitaria	Fco. Morazán, Municipio del Distrito Central, Tegucigalpa	17-0027-001	1318338	151	331 al 337	198
8	Consultorio Jurídico Gratuito de la Facultad de Ciencias Jurídicas, ubicado en la Ciudad Universitaria	Fco. Morazán Municipio del Distrito Central, Tegucigalpa	16-0150-003	886354	4	N/A	1825
9	Parte de la Facultad de Medicina	Fco. Morazán, Municipio del Distrito Central, Tegucigalpa	11-0015-009	357537	85	N/A	138
10	Parte de la Facultad de Medicina	Fco. Morazán, Municipio, Distrito Central, Tegucigalpa	11-0017-003	1317890	8	N/A	236

  
Raúl A. Romero C.  
Departamento de Bienes Nacionales






**UNAH**  
UNIVERSIDAD NACIONAL  
AUTÓNOMA DE HONDURAS

UNIVERSIDAD NACIONAL AUTÓNOMA DE HONDURAS  
DEPARTAMENTO DE BIENES NACIONALES  
LISTADO DE BIENES INMUEBLES (TERRENOS)



**DBN**  
Departamento  
de Bienes Nacionales

No	Nombre Descripción de Inmueble	Localización	Clave Catastral Municipal	Inscripción Registral Instituto de la Propiedad			
				Matricula	No.	Folio	Tomo
11	Inmueble identificado como Lote No. 3 no lotificado del terreno llamado "Humuya", situado al sur del Cerro Juan Laínez, dado como Venta Única y Exclusiva para construcción del Consultorio Jurídico Gratuito de la Facultad de Ciencias Jurídicas y Sociales de la UNAH.	Fco. Morazán, Municipio del Distrito Central, Tegucigalpa	N/D	938955	80	N/A	1366
12	Inmueble identificado en donde funcionó la Facultad de Economía y el Ministerio de Trabajo, situado frente al callejón "Jockey Club" del Centro de Tegucigalpa.	Fco. Morazán, Municipio del Distrito Central, Tegucigalpa.	N/D	N/D	288	399 al 401	165
13	Pertenece al CURLA (Palmira)	Atlántida Municipio la Ceiba, la Ceiba Palmira	89-18-01, 50-07-01	N/D	10179	444 al 446	XXII
14	Pertenece al CURLA	Atlántida Municipios El Porvenir y la Ceiba	N/D	N/D	13	N/A	I
15	Tecnológico Tela (Aldeas SOS)	Municipio de Tela, Departamento de Atlántida	N/D	1669198	1 y 2	N/A	N/A
16	Terreno conocido Jardín Clonal	Atlántida, Municipio La Másica, San Juan Pueblo.	N/D	2	N/D	N/A	II
17	Terreno con siete edificios, ubicado en el lugar conocido como Santa Elena, Trujillo Colon	Colon, Municipio de Trujillo, Santa Elena	N/D	61309	N/A	N/A	N/A
18	Terrenos en Sinaloa, zona del bajo Aguan	Colon, Municipio de Tocoa, Sinaloa	N/D	613409	N/A	N/A	N/A
19	Las Palmeras, Tocoa Colon	Colon, Municipio Tocoa, Tocoa	N/D	293490	N/A	N/A	N/A
20	Centro Regional Universitario del Centro (CURC)	Comayagua, Municipio de Comayagua	HJ422N BL03 P.17	31422	70	N/A	469

  
Raúl A. Romero C.  
Departamento de Bienes Nacionales





**UNAH**  
UNIVERSIDAD NACIONAL  
AUTÓNOMA DE HONDURAS

UNIVERSIDAD NACIONAL AUTÓNOMA DE HONDURAS  
DEPARTAMENTO DE BIENES NACIONALES  
LISTADO DE BIENES INMUEBLES (TERRENOS)



**DBN**  
Departamento  
de Bienes Nacionales

No	Nombre Descripción de Inmueble	Localización	Clave Catastral Municipal	Inscripción Registral Instituto de la Propiedad			
				Matricula	No.	Folio	Tomo
21	Terreno ubicado en Siguatepeque, Comayagua	Comayagua, Municipio Siguatepeque Barrio El Carmen	GK132K-02-0069	633973	N/A	N/A	N/A
22	Centro Regional Universitario de Occidente (CUROC)	Copan, Municipio Santa Rosa de Copan, Sector de Belén, Colonia los Pinares	CL11-1V-31-04	N/D	44	N/A	699
23	Terreno de la Universidad Nacional Autónoma de Honduras Valle de Sula (UNAH-VS)	Cortes, Municipio San Pedro Sula	N/D	N/D	43	N/A	891
24	Parte de UNAH-VS	Cortes, Municipio de San Pedro Sula, Agua Caliente	13004002	N/D	49	N/A	1090
25	Parte de UNAH-VS	Cortes, Municipio de San Pedro Sula, Agua Caliente	13005001	N/D	303	339 y siguientes	88-B
26	UNAH-VS	Cortes, Municipio de San Pedro Sula	N/D	N/D	15	16-18	92
27	UNAH-VS	Cortes, Municipio de San Pedro Sula	800393000	N/D	469	N/A	LXXIV
28	Centro Regional Universitario del Litoral Pacífico (CURLP')	Choluteca, Municipios Choluteca y Santa Ana de Yusguare, Sitio Los Coyotes Sampile y Tapaire	JC-41-1-2	N/D	11	N-A	896
29	UNAH-TEC-Danlí	El Paraíso, Municipio Danlí, San Marcos Arriba, frente al Hospital Regional de Danlí	LG-140Z-0-221	N/D	45	N/A	834-A
30	Centro Regional Universitario Nor Oriental (CURNO)	Olancho, Municipio Juticalpa, Barrio Calona	NL332Q-009-019	N/D	33	N/A	1367
31	Telecentro Patuca	Patuca Olancho	N/D	N/D	40	N/A	1573
32	Terreno Juticalpa Departamento de Olancho (Lote A y Lote B)	Juticalpa Olancho	N/D	N/D	65	N/A	1613
33	Terreno Juticalpa Departamento de Olancho (Paso de Servidumbre)	Juticalpa Olancho	N/D	N/D	61	N/A	1616
34	Terreno de Laure	Valle, Municipio de San Lorenzo Laure	N/D	N/D	189	203	XXXII

  
Raúl A. Romero C.  
Departamento de Bienes Nacionales







UNIVERSIDAD NACIONAL AUTÓNOMA DE HONDURAS  
DEPARTAMENTO DE BIENES NACIONALES  
LISTADO DE BIENES INMUEBLES (TERRENOS)



No	Nombre Descripción de Inmueble	Localización	Clave Catastral Municipal	Inscripción Registral Instituto de la Propiedad			
				Matrícula	No.	Folio	Tomo
35	Centro Universitario Regional del Valle del Aguan ( CURVA)	Yoro, Municipio Olanchito, La Fabiana	N/D	N/D	57	N/A	CLXXXIII(B)
36	Centro Universitario Regional del Valle del Aguan ( CURVA)	Yoro, Municipio Olanchito, La Fabiana	N/D	N/D	68	N/A	CXCII(B)
37	Telecentro Santa Barbara	Santa Barbara, Santa Barbara	N/D	N/D	7	N/A	1,407

  
 Raúl A. Romero C.  
 Departamento de Bienes Nacionales







**UNAH**  
UNIVERSIDAD NACIONAL  
AUTÓNOMA DE HONDURAS

UNIVERSIDAD NACIONAL AUTÓNOMA DE HONDURAS  
DEPARTAMENTO DE BIENES NACIONALES  
DETALLE DE CANTIDAD DE EDIFICIOS POR DOCUMENTO LEGAL (ESCRITURA,



**DBN**  
Departamento  
de Bienes Nacionales

No	Nombre Descripción de Inmueble	Localización	Cantidad de Edificios
1	Solar ubicado 2ª Avenida de Comayagüela	Fco. Morazán, Municipio del Distrito Central, Comayagüela	0
2	Centro de Arte y Cultura (CAC) de la UNAH	Fco. Morazán, Municipio del Distrito Central, Comayagüela	1
3	a) Terreno y edificio, ubicado frente al parque La Merced (Convento la Merced) Conocido como 1er Patio del Antiguo Paraninfo Universitario	Fco. Morazán, Municipio del Distrito Central, Tegucigalpa	1
4	b) Terreno y edificio, ubicado frente al parque La Merced (Convento la Merced) Conocido como el 2do patio del Antiguo Paraninfo Universitario	Fco. Morazán, Municipio del Distrito Central, Tegucigalpa,	
5	Parte de Ciudad Universitaria	Fco. Morazán, Municipio del Distrito Central Tegucigalpa	44
6	Parte de Ciudad Universitaria	Fco. Morazán Municipio del Distrito Central Tegucigalpa	
7	Parte de Ciudad Universitaria	Fco. Morazán, Municipio del Distrito Central, Tegucigalpa	
8	Consultorio Jurídico Gratuito de la Facultad de Ciencias Jurídicas, ubicado en la Ciudad Universitaria	Fco. Morazán Municipio del Distrito Central, Tegucigalpa	1
9	Parte de la Facultad de Medicina	Fco. Morazán, Municipio del Distrito Central, Tegucigalpa	2
10	Parte de la Facultad de Medicina	Fco. Morazán, Municipio, Distrito Central, Tegucigalpa	
11	Inmueble identificado como Lote No. 3 no lotificado del terreno llamado "Humuya", situado al sur del Cerro Juan Laínez, dado como Venta Única y Exclusiva para construcción del Consultorio Jurídico Gratuito de la Facultad de Ciencias Jurídicas y Sociales de la UNAH.	Fco. Morazán, Municipio del Distrito Central, Tegucigalpa	0
12	Inmueble identificado en donde funcionó la Facultad de Economía y el Ministerio de Trabajo, situado frente al callejón "Jockey Club" del Centro de Tegucigalpa.	Fco. Morazán, Municipio del Distrito Central, Tegucigalpa.	0
13	Pertenece al CURLA (Palmira)	Atlántida Municipio la Ceiba, la Ceiba Palmira	13
14	Pertenece al CURLA	Atlántida Municipios El Porvenir y la Ceiba	
15	Tecnológico Tela (Aldeas SOS)	Municipio de Tela, Departamento de Atlántida	1
16	Terreno conocido Jardín Clonal	Atlántida, Municipio La Másica, San Juan Pueblo.	0
17	Terreno, ubicado en el lugar conocido como Santa Elena, Trujillo Colon	Colon, Municipio de Trujillo, Santa Elena	0
18	Terrenos en Sinaloa, zona del bajo Aguan	Colon, Municipio de Tocoa, Sinaloa	0

  
Raúl A. Romero C.  
Departamento de Bienes Nacionales





**UNAH**  
UNIVERSIDAD NACIONAL  
AUTÓNOMA DE HONDURAS

UNIVERSIDAD NACIONAL AUTÓNOMA DE HONDURAS

DEPARTAMENTO DE BIENES NACIONALES

DETALLE DE CANTIDAD DE EDIFICIOS POR DOCUMENTO LEGAL (ESCRITURA,



**DBN**  
Departamento  
de Bienes Nacionales

No	Nombre Descripción de Inmueble	Localización	Cantidad de Edificios
19	Las Palmeras, Tocoa Colon	Colon, Municipio Tocoa, Tocoa	0
20	Centro Regional Universitario del Centro (CURC)	Comayagua, Municipio de Comayagua	1
21	Terreno ubicado en Siguatepeque, Comayagua	Comayagua, Municipio Siguatepeque Barrio El Carmen	0
22	Centro Regional Universitario de Occidente (CUROC)	Copan, Municipio Santa Rosa de Copan, Sector de Belén, Colonia los Pinares	2
23	Terreno de la Universidad Nacional Autónoma de Honduras Valle de Sula (UNAH-VS)	Cortes, Municipio San Pedro Sula	11
24	Parte de UNAH-VS	Cortes, Municipio de San Pedro Sula, Agua Caliente	
25	Parte de UNAH-VS	Cortes, Municipio de San Pedro Sula, Agua Caliente	
26	UNAH-VS	Cortes, Municipio de San Pedro Sula	
27	UNAH-VS	Cortes, Municipio de San Pedro Sula	
28	Centro Regional Universitario del Litoral Pacifico (CURLP)	Choluteca, Municipios Choluteca y Santa Ana de Yusguare, Sitio Los Coyotes Sampile y Tapaire	1
29	UNAH-TEC-Danlí	El Paraíso, Municipio Danlí, San Marcos Arriba, frente al Hospital Regional de Danlí	1
30	Centro Regional Universitario Nor Oriental (CURNO)	Olancho, Municipio Juticalpa, Barrio Calona	2
31	Terreno Juticalpa Departamento de Olancho (Lote A y Lote B)	Juticalpa Olancho	
32	Terreno Juticalpa Departamento de Olancho (Paso de Servidumbre)	Juticalpa Olancho	
33	Telecentro Patuca	Patuca Olancho	0
34	Terreno de Laure	Valle, Municipio de San Lorenzo Laure	0
35	Centro Universitario Regional del Valle del Aguan (CURVA)	Yoro, Municipio Olanchito, La Fabiana	1
36	Centro Universitario Regional del Valle del Aguan (CURVA)	Yoro, Municipio Olanchito, La Fabiana	
37	Telecentro Santa Barbara	Santa Barbara, Santa Barbara	0

  
Raúl A. Romero C.  
Departamento de Bienes Nacionales

