

CONSTANCIA

La Dirección de Planificación y Gobernabilidad Local, hace **CONSTAR** que el municipio de **SANTA CRUZ DE YOJOA**, Departamento de **CORTÉS**, está actualmente en el proceso de Seguimiento a la Ejecución Plan de Desarrollo Municipal (PDM), **mediante la Metodología FOCAL**. Esta en Planes Zonales Territoriales para Plan de Desarrollo Municipal. **(I TRIMESTRE 2022)**.

Y para los fines que el interesado convenga, se extiende la presente en la Ciudad de Tegucigalpa MDC, a los 27 días del mes de mayo del año 2022.

Dirección de Planificación y Gobernabilidad Local

9:38 am
27/05/2022
Máximo Flores

**DIRECCION DE PLANIFICACION Y GOBERNABILIDAD
LOCAL**

DICTAMEN PARA FIRMA DE CONSTANCIA

La Unidad de Planificación Territorial, hace **CONSTAR** que el Municipio de Santa Cruz de Yojoa, del Departamento de Cortes, está actualmente en el proceso de la Formulación del Plan de Desarrollo Municipal (PDM), mediante la **Metodología del Proceso FOCAL**, desde el mes de — del — actualmente se encuentra en la etapa de: PDM en la actividad de: Planes zonales Territoriales, con un porcentaje de avance del 70 % según la metodología y la Normativa de Planificación.

Información del 1^{er} trimestre del 2022.

Información del — trimestre del 20—.

Atendiendo por: Enoc García

Tegucigalpa, M.D.C. 27 de mayo del año 2022



RAMON ANTONIO TORRES
Unidad de Planificación Territorial


NOTA: Al 31 de Julio 2022, tendr que entregar PDM consolidado.

Ramon Torres

Original: Municipalidad
cc: archivo

9:38 am
27/05/2022

Mainor García



Municipalidad de Santa Cruz de Yojoa LA NUEVA SANTA CRUZ

Secretaria Municipal
Santa Cruz de Yojoa, Departamento de Cortes
HONDURAS, CENTRO AMERICA
Correo:secretariamunicipalscy@gmail.com
Tels. 2654-8183/ 2654-8184



CERTIFICACION

El infrascrito Secretario Municipal de este término por medio de la presente **CERTIFICA**, el punto **NRO 5) CORRESPONDENCIA RECIBIDA NUMERO 25** del acta **08-2021** de la Sesión ordinaria celebrada por la honorable Corporación Municipal de Santa Cruz de Yojoa, Departamento de Cortés el día viernes 23 de julio del año 2021, en base al artículo 32 y 32-A de la ley de municipalidades y el decreto 024-2020. Presidió en forma virtual el señor Alcalde Municipal Licenciado Marlon Javier Pineda Leiva con la asistencia de las y los señores regidores por su orden: **Asistieron en forma virtual vía zoom:** Primer regidor Roberto Pineda Chacon, Segundo Regidor Juan Pablo Rápalo Rivas, Tercer Regidor José Noel Paz Fernández, Cuarto Regidor Stephen Michael Zelaya Youngberg, Quinta Regidora Dorila Sánchez Sánchez, Sexta regidora Glenda Zaldivar Pineda, Séptimo Regidor Juan Carlos Leiva Rivera, Octavo Regidor José Félix García Pineda, Noveno Regidor Angel Antonio Leiva Madrid, decima regidora Juventina Hernández Inestroza, la señora Vicealcaldesa Lic. Betty Oneyda Pineda Rivera; la señora Irma Figueroa en su calidad de comisionada municipal de derechos humanos, la asesora legal abogada Irma Pineda, la asistente de secretaria municipal Juana Maritza Salazar Pinto, la transcritora de actas Melissa Muñoz y el secretario municipal abogado Erasto Reyes quien de todo DA FE. La sesión se desarrolló conforme a la agenda siguiente:

1.....2.....3.....4.....

5)CORRESPONDECIA RECIBIDA

25) Los miembros del equipo técnico que trabajan en la elaboración del Plan de Desarrollo Municipal presentan a este pleno corporativo el plan de trabajo y presupuesto para su aprobación.

Esta corporación municipal por unanimidad resuelve: Aprobar el presente plan de trabajo y su presupuesto. Que se remita una copia al departamento de presupuesto municipal para que se provisione este gasto por el valor de Lps. 84,000.00. Esta resolución es de efecto inmediato. El plan de trabajo trata de dar resultado a un proceso de trabajo y consultas en diferentes zonas del Municipio; para que las comunidades construyan y propongan proyectos como solución a sus múltiples necesidades económicas y sociales, después de haber recopilado la información necesaria mediante la colaboración y el trabajo en equipo. Objetivos del Plan de Trabajo: Fortalecer las comunidades del Municipio mediante la participación democrática de la ciudadanía, Fomentar el desarrollo de las Comunidades, Garantizar y promover el bienestar de las comunidades, Identificar las problemáticas más relevantes de la comunidad e Identificar las necesidades educativas, salud, seguridad de cada lugar.

Cronograma de Actividades de la Elaboración del Plan de Desarrollo Municipal de Santa Cruz de Yojoa- Fase IV - Elaboración del Plan Zonal Territorial

Las actividades principales serán:

- A. Realización de Consultas Zonales (8 zonas – 10 consultas)
- B. Elaboración del FODA Municipal (14 ejes)
- C. Entrega de Informes
- A. Consultas Zonales**
 - 1. Preparación de Consultas Zonales
 - 2. Organización de Consultas Zonales
 - 3. Celebración de Consultas Zonales
 - 4. Organización de Consejo Municipal del PDM

5. Juramentación de Consejo Municipal del PDM
6. Sistematización y consolidado de insumos recolectados en las Consultas Zonales
7. Elaboración de Informe de Consultas Zonales
8. Entrega de Informes de Plan Zonal Territorial

FODA Municipal

1. Recopilación de contactos para colaboración en la elaboración análisis FODA Municipal
2. Creación de Base de Datos de contactos para análisis del FODA Municipal
3. Envío de cartas de invitación para participar y colaborar en análisis del FODA Municipal
4. Recolección de aportes al FODA Municipal
5. Sistematización y consolidado de aportes al FODA Municipal
6. Elaboración de Informe de Consultas sobre el FODA Municipal
7. Entrega de Informe del FODA Municipal

Actividad	Cantidad	Gastos	Logística	Gasto Total por Actividades
Consulta Zonal	10	6,000.00 Lps Alimentación para cincuenta (50) personas	- Vehículo para movilización - Data show - Marcadores - Papelógrafos - Computadora - Material de bioseguridad (todo con insumos municipales)	60,000.00 Lps
Juramentación del Consejo Municipal del PDM	1	6,000.00 Lps Alimentación para cincuenta (50) personas	- Vehículo para movilización - Datashow - Computadora - Material de bioseguridad (todos con insumos municipales)	6,000.00 Lps
Reunión de Validación del FODA Municipal	1	6,000.00 Lps Alimentación para cincuenta (50) personas	- Vehículo para movilización - Datashow - Computadora - Material de bioseguridad (todos con insumos municipales)	6,000.00 Lps
Visita de seguimiento de la SGJD	3	4,000.00 Lps, alimentación, hospedaje y combustible para una (1) persona	Ninguna	12,000.00 Lps

Total

84,000.00 Lps.



Secretaría Municipal
Santa Cruz de Yojoa, Departamento de Cortes
HONDURAS, CENTRO AMERICA
Correo:secretariamunicipalscy@gmail.com
Tels. 2654-8183/ 2654-8184



8.- Cierre de la Sesión.

FIRMAN LAS Y LOS REGIDORES: ROBERTO PINEDA CHACON, JUAN PABLO RAPALO RIVAS, JOSE NOEL PAZ FERNANDEZ; STEPHEN MICHAEL ZELAYA YOUNGBERG; DORILA SANCHEZ SANCHEZ; GLENDA ZALDIVAR PINEDA; JUAN CARLOS LEIVA RIVERA; JOSE FELIX GARCIA PINEDA; ANGEL ANTONIO LEIVA MADRID; JUVENTINA HERNANDEZ INESTROZA; FIRMA Y SELLO: ALCALDE MUNICIPAL: LICENCIADO MARLON JAVIER PINEDA LEIVA, SECRETARIO MUNICIPAL ABOG. ERASTO REYES.

En fe de lo cual, y para constancia se extiende la presente certificación a los 26 días de julio de 2021.

ES CONFORME A SU ORIGINAL


ABOG. ERASTO REYES
SECRETARIA MUNICIPAL



**AVANCES DE TALLERES EN LAS ZONAS
DEL MUNICIPIO DE SANTA CRUZ DE
YOJOA, CORTES.**



ZONIFICACIÓN Y MICRO ZONAS A NIVEL DE MUNICIPIO

31 PDC — 6 ZONALES

	ZONA 1 PEÑA BLANCA	SUB ZONA	CODIGO
1	B. SUYAPA		004
2	C. SAN VICENTE		001
3	B. EL CENTRO		001
4	C. 25 DE MAYO		013
5	C. EMANUEL	Sub-zona peña blanca casco	012
6	B. LA NARANJERA		016
7	B. EL EUCALIPTO		008
8	B. EL NACIMIENTO		002
9	C. BETHEL		010
10	C. MONTREAL		011
11	C. BRISAS DEL CANAL		003
12	B. LOS PINOS		009
13	Aldea LA AGUITA		029
14	B. EL GUAYABO		006
15	BUENA VISTA	Sub-zona la fe	032
16	LA FE		030
17	AGUA AZUL RANCHO		001
18	C. TRES DE OCTUBRE	Sub-zona agua azul	001
19	AGUA AZUL SIERRA		001
20	C. GRACIAS A DIOS		001
21	BOQUITA		001
22	CAMPANARIO		001
23	SANTA LUCIA	Sub-zona los caminos	001
24	LOS CAMINOS		001
25	EL EDEN	Sub-zona el edén	031
26	EL JARAL		028
27	EL TIGRE		001
28	B. LA TORRE		007
29	NUEVA ESPERANZA		001
30	LOS NARANJOS	Sub-zona los naranjos	005
31	BUENOS AIRES		033

22 PDC — 7 ZONALES

	ZONA 2 BALIN LAGO	SUB ZONA	CODIGO
32	LA CONCEPCION		001
33	LAS FLORES/SIERRA	Sub-zona las flores	001
34	LAS FLORES CAMPO		001
35	BUENOS AIRES, FLORES		001
36	EL OLVIDO	Sub zona lomas	001
37	LAS LOMITAS		048
38	BALIN		001
39	LA CAÑADA		001
40	LOS CHORROS		001
41	BRISAS DEL CAMPO	Sub-zona balín	002
42	MONTECILLOS		001
43	PAYACAM		001
44	EL BAMBU		001
45	LA GUAMA	Sub zona la guama	001
47	PUENTE GRINGO		001
48	SANTA ELENA	Sub zona santa Elena	001
49	LOS PINOS PANACAN		001
50	MONTE VERDE	Su zona monte verde	001
51	BRISAS DE MONTE VERDE		001
52	EL CACAO	Sub zona santa fe	001
53	SANTA FE		001
54	PLAYAS DE MARIA		001

13 PDC — 4 ZONALES

	ZONA 3 SAN ISIDRO	SUB ZONA	CODIGO
55	CEIBITA	Sub zona la ceibita	001
56	CABAÑAS		001
57	CACITAS		001
58	SAN ISIDRO		001
59	LAS DELICIAS	Sub zona san isidro	030
60	LA VICTORIA		001
61	BARTOLO		001
62	NUEVA ESPERANZA		098
63	VOLCAN	Sub zona volcán	001
64	PIEDRAS AMARILLAS		002
65	LA PAZ		002
66	PICACHITO	Sub zona picachos	001
67	AGUA AMARILLA		001

7 PDC — 2 ZONALES

	ZONA 4 ZOOLOGICO	SUB ZONA	CODIGO
68	SAN ANTONIO	Sub zona san Antonio	095
69	LA ESTRIBANA		099
70	CORDONCILLOS		101
71	LA LAGUNA DEL JICARO		113
72	LOS MANGOS		100
73	PILETAS	Sub zona piletas	110
74	TAPIQUILARES		107

26 PDC — 2 ZONALES

	ZONA 5 CASCO SNT CRZ	SUB ZONA	CODIGO
75	GREEN BOARD		027
76	BARRIO EL CENTRO		034
77	B.LAS GLORIAS		093
78	C. EL REPARTO		044
79	C.BELLA VISTA		035
80	C. BRISAS DEL CAMPO(HBTD)		053
81	B. PUEBLO QUEMADO		025
82	C. RUTH		023
83	B. EL MILAGRO		001
84	C.ROBERTO P.C.		022
85	C. SANTOS LAINEZ		043
86	B. LA UNION		021
87	B. CALVARIO	Sub-zona casco santa cruz de Yojoa	029
88	B. LAS CRUCITAS		001
89	B. LA HERRADURA		001
90	C. NUEVO PORVENIR		046
91	C. ROMERO		112
92	C. BRAZOS ABIERTOS		032
93	B. LOS PINOS		001
94	B. CAPIRO		020
95	B. CONCEPCION		063
96	B. SAN JOSE		127
97	C. SAN PABLO		122
98	C. LA CUZUMBA		068
99	B. SUYAPA		126
100	B. BUENOS AIRES		001
101	ALDEA BIJAGUAL		097

22 PDC — 9 ZONALES

	ZONA 6 CAJON	SUB ZONA	CODIGO
101	BEJUCO	Sub zona bejuco	117
102	LOS HOBOS		082
103	ZAPOTE		069
104	PEDREGAL	Sub zona zapote	115
105	PUERTO ESCONDIDO		014
106	LA QUESERA		102
107	SANDILLERA	Sub zona la quesera	121
108	TOCORROSTIQUE		118
109	TERRERITOS		094
110	LA CAJA		057
111	CAMPAMENTO LOS PINOS	Sub zona los campamentos	092
112	CAMPAMENTO LA LAGUNA		131
113	PICACHO	Sub zona picacho	114
114	PLANES		106
115	PLAN GRANDE	Sub zona plan	071
116	POZOS DE AGUA		116
117	AGUAS DE LA REINA	Sub zona caliche	083
118	CALICHE		068
119	LA BOLSITA	Sub zona coninca	104
120	CONINCA		096
121	POZO SARCO	Sub zona Ocotal	001
122	OCOTAL		055

6 PDC — 2 ZONALES

	ZONA 7 YOJOA	SUB ZONA	CODIGO
123	YOJOA	Sub zona Yojoa y barrios	063
124	LAS MARIAS		051
125	OROPENDOLAS		051
126	ACHOTAL	Sub zona Yojoa 2	080
127	PINOLAPA		070
128	EL CIPRES		079

14 PDC – 4 ZONALES

	ZONA 8 LOS CAMPOS	SUB ZONA	CODIGO
129	CAMPO BARRANCO		049
130	CAMPO LLANO		050
131	LLANO ALDEA	Sub zona los campos	048
132	EL BATEY		001
133	SUBIRANA		060
134	CAMPO OLIVO		103
135	LA COLMENA		059
136	LA DANTA	Sub zona chagüiton	055
137	CHAGUITON		058
138	LAS CAÑAS	Sub zona la enea	050
139	LA ENEA		056
140	OCOTILLO		052
141	ZACATALES	SUB ZONA ZACATALES	062
142	LA BARCA		061

- **TOTAL, PDC: 142**
- **TOTAL, ZONAS:8**
- **TOTAL, ZONALES: 36**



Temática De Desarrollo de la Zona de Peña Blanca

PLAN DE DESARROLLO COMUNITARIO (PDC 31 - SUB ZONA)

Los objetivos de estos cuadros es identificar los ejes temáticos los cuales fueron consultados atreves de la encuesta realizada por técnicos de campo de la zona #1 de Peña Blanca

Nº	Temática de desarrollo por comunidad.	1. Ordenamiento Territorial	2. Salud y Nutrición	3. Educación	4. Recursos Naturales	5. Grupos Vulnerables	6. Vivienda	7. Agua y Saneamiento	8. Economía	9. Seguridad Alimentaria	10. Tierra	11. Participación	12. Seguridad Ciudadana	13. Infraestructura Social	14. Turismo	# Ideas O Proyectos de Menor a Mayor Priorizada por Ejes Temáticos
1	B. SUYAPA	7	2	2	2	5	3	3	3	2	0	2	0	0	0	Ordenamiento Territorial
2	C. SAN VICENTE	4	3	3	0	5	0	2	1	2	0	2	0	3	0	Ordenamiento Territorial
3	B. EL CENTRO	5	2	3	1	4	4	3	3	2	0	3	1	1	0	Ordenamiento Territorial
4	C. 25 DE MAYO	5	3	3	2	5	3	2	3	2	0	2	1	2	0	Ordenamiento Territorial
5	C. EMANUEL	4	2	1	2	2	0	3	0	2	0	1	0	1	0	Ordenamiento Territorial
6	B. LA NARANJERA	4	2	1	2	2	0	3	0	2	0	1	0	1	0	Ordenamiento Territorial
7	B. EL EUCALIPTO	4	3	4	2	6	2	2	2	2	2	3	1	2	0	Grupos Vulnerables
8	B. EL NACIMIENTO	4	3	3	1	6	3	2	2	2	2	2	2	2	1	Grupos Vulnerables
9	C. BETHEL	3	2	2	1	4	1	2	1	2	0	2	1	2	0	Grupos Vulnerables
10	C. MONTREAL	4	3	3	1	5	6	2	3	4	2	4	1	3	0	Grupos Vulnerables
11	C. BRISAS DEL CANAL	2	2	2	2	3	3	3	2	2	1	2	1	2	0	Grupos Vulnerables
12	B. LOS PINOS	3	5	5	1	7	3	2	2	3	3	2	2	4	0	Grupos Vulnerables
13	Aldea LA AGUITA	6	3	3	4	6	7	2	4	2	1	2	1	2	0	Vivienda
14	B. EL GUAYABO	6	2	3	2	3	3	3	2	1	2	2	2	3	0	Ordenamiento Territorial
15	BUENA VISTA	6	2	4	4	4	5	3	3	3	2	3	0	4	0	Ordenamiento Territorial
16	LA FE	2	2	1	2	5	1	2	1	1	0	1	0	3	1	Grupos Vulnerables

Nº	Temática de desarrollo por comunidad.	1. Ordenamiento Territorial	2. Salud y Nutrición	3. Educación	4. Recursos Naturales y Ambiente	5. Grupos Vulnerables	6. Vivienda	7. Agua y Saneamiento	8. Economía	9. Seguridad Alimentaria	10. Tierra	11. Participación	12. Seguridad Ciudadana	13. Infraestructura Social	14. Turismo	# Ideas De Proyectos de Menor a Mayor Priorizada por Ejes Temáticos
17	AGUA AZUL RANCHO	16	5	5	4	2	3	4	1	3	1	1	2	10	1	Ordenamiento Territorial
18	C. TRES DE OCTUBRE	10	3	4	2	8	6	3	2	3	1	2	0	4	0	Ordenamiento Territorial
19	AGUA AZUL SIERRA	14	3	3	3	11	5	4	4	2	2	3	0	11	2	Ordenamiento Territorial
20	C. GRACIAS A DIOS	7	2	2	3	6	5	3	2	3	3	2	0	3	0	Grupos Vulnerables
21	BOQUITA	10	2	2	4	9	3	4	3	3	2	3	0	3	0	Ordenamiento Territorial
22	CAMPANARIO	11	3	3	4	8	4	5	5	2	2	3	1	5	0	Ordenamiento Territorial
23	SANTA LUCIA	7	2	2	2	10	4	3	2	1	3	2	0	2	0	Grupos Vulnerables
24	LOS CAMINOS	13	2	3	3	7	2	2	3	2	2	1	0	3	1	Ordenamiento Territorial
25	EL EDEN	10	2	2	3	10	6	4	4	2	1	3	0	3	1	Ordenamiento Territorial Grupos Vulnerables
26	EL JARAL	8	2	4	2	3	4	3	4	1	0	2	1	2	0	Ordenamiento Territorial
27	EL TIGRE	8	3	3	4	4	5	4	3	5	4	3	2	1	0	Ordenamiento Territorial
28	B. LA TORRE	0	1	2	3	6	4	1	1	0	1	0	0	4	0	Grupos Vulnerables
29	NUEVA ESPERANZA	7	4	6	2	5	5	3	3	4	2	2	2	5	0	Ordenamiento Territorial
30	LOS NARANJOS	8	2	2	2	5	5	2	5	2	0	1	1	4	1	Ordenamiento Territorial
31	BUENOS AIRES	7	4	3	2	5	6	3	3	2	2	2	2	4	1	Ordenamiento Territorial

Informe Del Primer Avance de Talleres Realizado en La Zona #1 Peña Blanca, los cuales fueron realizados en dos jornadas diferentes debido al número de comunidades. Las fechas de los talleres realizados fueron 30/03/2022 y 26/05/2022

NOTA: En julio del 2022, la Corporación Municipal de Santa Cruz de Yojoa aprobó un presupuesto de 84,000 Lps para realizar los talleres de la fase de los Planes Zonales Territoriales. Sin embargo, por diferentes inconvenientes, el proceso se inició hasta marzo del 2022.

Cronograma

El objetivo:


Realizar Taller con patronatos de las zonas, para hablar de los planes zonales territoriales y la elección de los representantes del consejo municipal de desarrollo.

LUGAR	FECHA	NOMBRE DEL LUGAR DE CAPACITACION	TELEFONO
San isidro	martes 31 de mayo		
balín	jueves 02 de JUNIO		
Yojoa	Jueves 9 de junio		
Los campos	Jueves 23 de junio		
El cajón	Jueves 30 de junio		
Casco urbano	Jueves 7 de julio		
El zoológico	Jueves 14 de julio		

Nota:

Para realizar estas actividades en los diferentes lugares del municipio, solicitamos el transporte para socializar el salón en el cual se realizará la reunión con diferentes patronatos de la zona.

Sin otra en particular pedimos que se los colabore para realizar dichas actividades:



TÉCNICO PDM

PLAN DE DESARROLLO MUNICIPAL

TALLER DE PRIORIZACION DE PROYECTOS ZONALES

Esta temática es necesaria y urgente para que podamos continuar con la elaboración democrática de nuestro Plan de Desarrollo Municipal en Santa Cruz de Yojoa.

Asamblea que se realiza para hablar los siguientes puntos importantes:

1. Planes Zonales Territoriales
2. Elección de representantes del Consejo Municipal de Desarrollo

Patronatos que se presentaron de zona #1 30/03/2022

1. Barrio Suyapa
2. Colonia la 25 de mayo
3. Colonia Emanuel
4. Barrio la naranjera
5. Barrio el eucalipto
6. Colonia Montreal
7. Colonia brisas del canal
8. Aldea la agüita
9. Barrio el guayabo
10. La fe
11. La torre


Patronatos que se presentaron de zona #1 26/05/2022

1. santa lucia
2. aguazul sierra
3. aguazul rancho
4. el campanario
5. nueva esperanza
6. el tigre
7. los caminos

Proyectos priorizados:

1. Alcantarillado
2. Terreno para el Cementerio
3. Aprovechamiento de Río Helado
4. Construcción de Mercado Municipal
5. Proyecto de Turismo
6. Georreferenciar delimitación municipal y departamental (La Fe en Santa Cruz de Yojoa y Municipio de llama.

REUNION CON 11 PATRONATOS DE ZONA 1 PEÑA BLANCA EL DÍA MIÉRCOLES 30 DE MARZO DEL 2022



REUNION CON 07 PATRONATOS DE ZONA 1 PEÑA BLANCA EL DÍA JUEVES 26 DE MARZO DEL 2022



LISTADO DE BARRIOS Y COLONIAS DEL CASCO URBANO DE SANTA CRUZ DE YOJOA QUE ESTUVIERON PRESENTES EN LOS TALLERES DE:

✓ **PLANES ZONALES TERRITORIALES**
ELECCION DE REPRESENTANTES AL CONSEJO DE DESARROLLO MUNICIPAL

1. BO. LAS CRUCITAS
2. BO. SUYAPA
3. COL. LAINEZ BO. EL MILAGRO
4. COL. EL BIJAGUAL
5. BO. LAS CRUCITAS
6. COL. HABITAT YOJOA
7. BO. BUENOS AIRES
8. COL. BRAZOS ABIERTOS
9. ALDEA PUEBLO QUEMADO
10. COL. BRISAS DEL CAMPO EL REPARTO
11. BO. EL CAPIRO
12. COL. RUTH ELILZABETH
13. COL. EL REPARTO
14. COL. GRENSBORD
15. BO. LOS PINOS
16. COL. SAN PABLO
17. BO. BELLA VISTA
- 18.

Delegados electos del primer taller 30/03/2022 de la zona #1 para el Consejo Municipal de Desarrollo

1. Samuel Rosales Chavarría (propietario)
2. Orlin Tinoco (propietario)
3. Pompilio Troches (suplente)

La reunión de trabajo que se realizó el día miércoles 30 de marzo hora de inicio 8:30 am finalizando 12 pm, en las instalaciones del Centro Educativo Adventista (CEA).


MAINOR JOSE GARCIA
CONTADOR MUNICIPAL




(MARLON JAVIER PINEDA)
Alcalde Municipal
(SANTA CRUZ DE YOJOA, CORTES)

