






**ACTIVIDADES DEPARTAMENTO
DE CATASTRO MUNICIPAL
AGOSTO 2022**

- 1. TALLER MAPEO DIGITAL CON SOFTWARE Quantum Gis`` impartida por AMHOM en tocca colon del 01 de agosto al 05 de agosto.**







Tepicopaq M.D.C
15 de julio del 2022

Señor Mario Alberto Canales Flores
Alcalde Municipal de San Isidro
Departamento de Choluteca

Distinguido Sr. alcalde

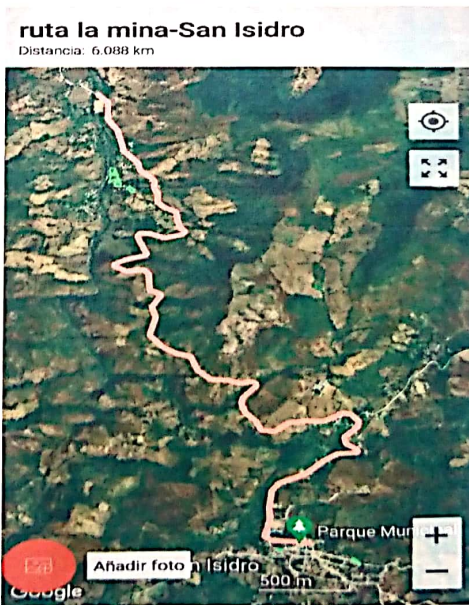
La Asociación de Municipios de Honduras (AMHON), con el propósito de fortalecer las capacidades de los técnicos municipales, en ejecución de las actividades de la Unidad de Ordenamiento Territorial tiene contemplado desarrollar el "Taller Mapas Digital con software Quantum GIS", este tendrá una duración de 5 días y se desarrollará de la siguiente manera:

Fecha de inicio: **lunes 01 de agosto de 2022**
Fecha de finalización: **viernes 05 de agosto de 2022**
Horario de horas a vencer: **8:00 am a 4:30 pm**
Lugar: **Turkey, C. Islas. (Hotel y salón por confirmar)**

La AMHON ha asignado cupo para un (1) técnico de la municipalidad, preferiblemente del área de catastro a que técnico se le cubran con fondos propios lo gastos de alojamiento los días **domingo 31-07, lunes 01, martes 02, miércoles 03, jueves 04 y viernes 05 del mes de agosto del presente año**, así como comida de alimentación y meriendas durante todo el taller, la municipalidad deberá cubrir los gastos de transporte o movilización hasta el lugar de la capacitación, así como proveerle una computadora, laptop o de escritorio con un respectivo mouse. En caso de que usted dispusiera enviar un mayor número de participantes al solicitado deberá cubrir gastos de alimentación, meriendas, alojamiento y transporte de estos durante todo el taller y de igual manera proveerle computadora a cada uno de los participantes.

Para efectos de reservación de los servicios de alojamiento y alimentación, muy gentilmente, le solicitamos confirmar la participación del personal municipal, enviando nombre, completo y número de cédula a más tardar el **jueves 28 de julio a las 2:00 pm** al correo electrónico marialuz@amhon.org, por llamada telefónica al número de celular +50498314512 o a los teléfonos 2364-0050 al 1057 extensión # 155 con Raúl Maraluz.

2. Medición de tramo carretero de la mina-San isidro 16/08/2022





3. IV Cabildo abierto informativo 19/08/2022.





4. Medicion de terreno a Felicito Meraz en caserío las papayas
22/08/2022



MAYCO ALEXANDER ESPINAL MOLINA
JEFE CATASTRO MUNICIPAL

