



★ ★ ★ ★ ★
SECRETARÍA DE GOBERNACIÓN,
JUSTICIA Y DESCENTRALIZACIÓN



“PLAN DE DESARROLLO MUNICIPAL.”
(PDM)

“CON ENFOQUE DE ORDENAMIENTO TERRITORIAL.”

SULACO, YORO

2019-2029



PLAN DE DESARROLLO MUNICIPAL. (PDM)

“CON ENFOQUE DE ORDENAMIENTO TERRITORIAL.”

ALCALDE: EDY AGENOR CHACÓN FLORES
CORPORACIÓN MUNICIPAL.

COORDINADORA PDM: BRENDA XIOMARA MORALES ESCOBAR.

UNIDAD TÉCNICA MUNICIPAL

(UTM)

SULACO YORO





ÍNDICE

INTRODUCCIÓN.....	5
RESUMEN EJECUTIVO.....	6
MARCO DE REFERENCIA.....	7-8
PATRIMONIO HISTORICO.....	9-11
ACTIVIDADES ECONÓMICAS QUE SUSTENTA A LA POBLACIÓN.....	11
UBICACIÓN GEOGRÁFICA.....	12
DEGLOSE DE ALDEAS, COLONIAS BARRIOS Y CASERÍOS.....	13
CARACTERÍSTICAS FÍSICAS.....	14-16
CARACTERÍSTICAS BIOLÓGICAS.....	16-19
ÁREAS PROTEGIDAS.....	19-22
CARACTERÍSTICAS SOCIALES.....	23-26
PATRIMONIO ARQUEOLÓGICO Y LINGÜÍSTICO.....	26-27
JUSTIFICACIÓN.....	28-29
PRINCIPALES INDICADORES SOCIOECONÓMICOS.....	30-32
BENEFICIARIOS.....	33
METODOLOGÍA.....	34-41
ANÁLISIS DE LOS PRINCIPALES INDICADORES SOCIOECONÓMICOS.....	42-60
ECONOMÍA.....	61-63
PARTICIPACIÓN.....	64
INFRAESTRUCTURA BÁSICA VIAL.....	65-81
INVERSION SOCIAL.....	82
CONSOLIDADOS PLANES ZONALES.....	83-137
PLAN ESTRATÉGICO DE DESARROLLO MUNICIPAL (FODAS).....	138-155
VISION.....	156

MISION.....	157
VALORES.....	158
LÍNEAS ESTRATÉGICAS.....	159
OBJETIVOS DE LÍNEA.....	160
PROYECTOS ESTRATEGICOS.....	162
PLAN DE INVERSIÓN MULTISECTORIAL PLURIANUAL (PIMMP).....	163-179
PLAN DE INVERSION MUNICIPAL ANUAL.....	180-182
ORGANIZACION PARA LA GESTION DEL PLAN.....	183-185
PAPEL INSTITUCIONAL.....	185-189
PLAN DE COMUNICACIÓN.....	190
ESTRATEGIAS PARA DAR A CONOCER A NIVEL LOCAL Y NACIONAL LOS AVANCES Y GESTIÓN DEL PLAN.....	191-193
ANEXOS.....	194-211

INTRODUCCIÓN

El presente documento **Plan De Desarrollo Municipal Con Enfoque De Ordenamiento Territorial (PDM-OT) Del Municipio De SULACO YORO**, está dividido en seis capítulos que contempla aspectos relevantes del diagnóstico de línea base, objetivos estratégicos, y ejes temáticos del desarrollo territorial, planificación zonal del territorio, así como planes de inversión multisectorial, plurianual Municipal.

En los dos primeros capítulos del PDM-OT se describen aspectos del Marco de referencia que incluye aspectos de antecedentes históricos del municipio, ubicación geográfica sus límites y colindancias, el contexto biofísico las características físicas, biológicas y sociales del municipio, Justificación, población beneficiaria directos e indirectos considerando el nivel de participación en el proceso, la toma de decisiones, ejecución, administración, control y seguimiento del plan, la metodología utilizada en las diferentes etapas del proceso, periodo de ejecución del plan con su cronograma, inversión y proyectos por periodo.

En el segundo capítulo diagnóstico socio económico del Municipio describe los principales indicadores de población, salud, servicios básicos, vivienda, educación, igualdad entre los sexos a nivel educativo, economía, participación. En infraestructura básica considera los rubros o servicios: Vial, electricidad, telefonía y correos, social, salud, educación, producción. Además de la Institucionalidad para el desarrollo y el análisis de las principales potencialidades y problemas, tomando en cuenta las fortalezas del municipio. En el capítulo III plan de desarrollo del municipio incluye la visión compartida elaborada en un proceso participativo concertado, plantea la imagen objetivo del territorio municipal a un horizonte de 10 años, las líneas y objetivos estratégicos, ejes temáticos de desarrollo territorial y la planificación de los planes de zonas territoriales, plan de inversión multisectorial y plurianual (PIMP) y el plan de inversión municipal anual (PIMA). Contempla la programación descrita en una lista de proyectos para los diferentes ejes estratégicos planteados a corto, mediano y largo plazo en las áreas de desarrollo establecidas.

El capítulo IV y V hace énfasis en la organización para la gestión del plan considerando aspectos de organización social comunitaria, organización municipal, papel institucional, gestión de recursos, el plan de comunicación, la viabilidad (social, financiera y técnica) y las limitantes y riesgos para la ejecución del plan. El capítulo V hace referencia acciones de gestión financiera, costos y financiamiento por cada proyecto priorizado con fondos propios o externos.

El documento desarrolla en su capítulo final VI acciones de seguimiento y evaluación, la metodología, los instrumentos utilizados en el proceso de seguimiento y evaluación de los

proyectos y los mecanismos utilizados para mantener informada a las comunidades y población del municipio para asegurar el éxito del PDM-OT.

RESUMEN EJECUTIVO

Con la elaboración de este plan de manera participativa se elaboraron indicadores socioeconómicos de Línea Base, conforme a la normativa en el marco de la Visión de País, el Plan de Nación y el Plan de todos para una Vida Mejor, como base para la gestión de procesos en la lucha contra la pobreza y medir los avances en materia de desarrollo, para consolidar el Plan de Desarrollo Municipal con enfoque en Ordenamiento Territorial.

El diagnóstico de indicadores de línea base considera aspectos demográficos en clasificación por rango de edades, situación en salud, condiciones de vivienda, seguridad ciudadana, educación por niveles educativos, edades y género, fuerza de trabajo e ingresos, participación y expectativas y servicios públicos como el acceso a agua, servicio sanitario, energía eléctrica y telefonía.

La visión compartida del Municipio elaborada en un proceso participativo con diferentes actores locales y externos es “Municipio de SULACO, YORO económicamente sostenible, fortalecido su entorno social promoviendo espacios de participación incluyente y equitativa, asegurando una cobertura total en servicios básicos con población saludablemente satisfecha”, siendo 17 las líneas estratégicas consideradas en el plan, resultado de un análisis participativo en las jornadas de trabajo, para la implementación de los diferentes proyectos priorizados en las líneas estratégicas:

En general el plan considera la implementación de proyectos, generando impacto en las condiciones y la calidad de vida de la población del Municipio.

MARCO DE REFERENCIA

ANTECEDENTES HISTORICOS DEL MUNICIPIO.

En Honduras al igual que en el resto de los países americanos los municipios fueron creados en su mayoría por los españoles.

Se ignora la fecha de fundación del municipio de Sulaco, solo se sabe que en el año de 1654 ya estaba establecido un convento de la orden de san francisco. En el título de tierra que le midieron como ejidos en el tiempo de la colonia española. **En 1707 aparece con el nombre de SAN JUAN DE SULA**, poblado solamente de indios. En 1723 este pueblo contaba con 200 habitantes que se dedicaban a lavar oro. **En el primer recuento de la población en 1791 aparece como cabecera de curato.** Durante la independencia siendo Honduras un estado independiente 1812, **al prolongarse la constitución de estado de Honduras en el año 1825, consigno al pueblo de Sulaco con la categoría de municipio.**

En la constitución política del estado de Honduras del 21 de noviembre de 1831, también se disponía que en cada parroquia que tuviese más de 500 habitantes debía haber una municipalidad, cuando se habla de parroquia debe entenderse como comunidad ya que es un término utilizado por los ingleses utilizado para una comunidad **y en 1865 tuvo su primer alcalde, Don Sabas Lambur, según documentos que se han encontrado.**

El nombre de Sulaco, tiene su significado mexicano “en la tierra de las codornices”. La feria patronal se celebra el 08 de diciembre, de la virgen de concepción, también se celebra el 24 de junio el día de san juan.

PRIMEROS POBLADORES.

Flores, Dubón, Reaños, Barahona, Hernández, Salguero, Rodríguez, Rodas, Chacón.

TRADICIONES

Las costumbres del municipio se enmarcan grandemente en la celebración de feria patronal que se celebra el 8 de diciembre, día de la Virgen de Concepción; también se celebra el 24 de junio, día de San Juan. El día 13 de junio se celebra el día a San Antonio con pólvora y música de marimba. Especialmente la comunidad de San Antonio celebra una mini-feria.

- Feria Patronal
- Viacrucis
- Festival Del Maíz
- Celebración De Los Santos
- Tomar Pozol En La Siembra

GASTRONOMÍA ACTUAL Y EXISTENTE

COMIDAS

- Montucas Y Tamalitos De Elote
- Arroz De Maíz Con Gallina India
- Arroz De Maíz Con Carne De Cerdo
- Picadillo
- Tamales Pisques
- Pastelitos De Verdura
- Tajo Relleno
- Nacatamales

BEBIDAS

- Chicha
- Guaro O Cususa
- Pozole
- Fresco De Calaguala

POSTRES

- Mango En Miel
- Ciruela En Miel
- Plátano En Miel
- Pan De Casa
- Rosquillas
- Rosquetes
- Ayote En Miel
- Buñuelos
- Torrejas En Miel


PATRIMONIO HISTORICO.

Puente Natural de San Antonio. Este puente natural está ubicado en Sulaco, Yoro. Se le llama así porque es una enorme faja de tierra cubierta de vegetación por donde puede pasar la gente de un extremo a otro, como si fuera un puente y abajo hay una cueva por donde pasa el rio tascalapa.

Para ser más exactos, el Puente Natural está ubicado la Comunidad del Izote, San Antonio, Municipio de Sulaco, departamento de Yoro, Honduras.

En referencia al patrimonio arqueológico en el sitio denominado el Desmonte y el Jaral hay varios montículos y restos antiguos en todas partes, especialmente en el rio TASCALAPA poca distancia de este pueblo. En Sulaco los mayas primitivos deben haber inventado el Calendario. Era este lugar donde Hernán Cortes había localizado la famosa "HUEYTAPALAN". La Patria, el oriente de donde vinieron los antiguos Mayas cuando se dirigieron hacia el occidente. **El Calendario de 260 días nació en Sulaco**, tanto copan como el Lago de YOJOA hasta el cabo de Gracias a Dios tienen un mismo paralelo que es la altura de 14'50" y pasa por Sulaco más o menos exactamente. En este paralelo pasa el sol por el Zenit, dos veces por año, la primera el 13 de agosto, la segunda el 30 de abril en su vuelta al sur.

El templo de esta comunidad fue construido por los padres franciscanos. Su estilo es colonial y sus paredes de ladrillos. El techo es de teja, tiene dos torres y en el centro de la fachada tiene una cruz de hierro. El Altar Mayor tiene el dibujo de una niña, en la diestra tiene una imagen de San Pedro y en la siniestra una de San Juan con un libro abierto, el Cristo es de plata y ostenta la leyenda “Obsequio de Rey Felipe II”.



PRIMEROS SERVICIOS PÚBLICOS

ABASTECIMIENTO DE AGUA POTABLE.

La fuente de abastecimiento de agua potable de la cabecera municipal de Sulaco proviene de un nacimiento localizado de la montaña del higüero la cual abastece con el agua al 100% del municipio de Sulaco, existen 8 sistemas de abastecimiento de agua en el municipio la que proveen aproximadamente 6,755 habitantes además se han identificado 13 micro cuencas productoras de agua las que abastecen algunas comunidades del municipio de las cuales solo existen la micro cuenca de la montaña del higüero delimitada físicamente por la parte de la administración forestal del estado **AFE CODHEFOR**, las demás micro cuencas del municipio no han sido declaradas , por lo tanto no existe un plan de manejo , lo que convierte en una desventaja para los pobladores del municipio por no existir nada que garantice la calidad y cantidad de producción de agua de estas micro cuencas. Las fuentes de agua de las aldeas y caseríos están administradas por juntas de agua o por juntas administradoras.

LETRINIZACION

El casco urbano de Sulaco cuenta con un sistema de alcantarillado sanitario público el resto de las comunidades poseen letrinas de pozo simple e inodoros conectados a fosas sépticas. El sistema de alcantarillado sanitario no tiene una cobertura al 100% según público el 80% aproximadamente de las viviendas cuentan con servicios de saneamiento lo que viene a influir directamente en la salud de la población. Y la demanda por asistencia médica debido que por la falta de higiene los problemas sanitarios se ven agravados.

MEDIOS DE COMUNICACIÓN

Las carreteras que comunican la cabecera municipal con los municipios vecinos y sus aldeas, son de tierra las cuales la mayor parte del año está en regular estado. En la actualidad el fondo vial se encuentra brindándole mantenimiento a la carretera central desde el municipio de Marale FM hasta la comunidad del medio Yoro cubriendo una longitud de aproximadamente 58km el cual 98% de las comunidades cuenta con una buena comunicación vial. Estando proyectada la pavimentación de la carretera central el municipio cuenta con una aldea altamente vulnerable a las inundaciones (el Jaral) en la actualidad no tiene una vía de escape para poder evacuar en casos de emergencia, por eso se considera viable la construcción de un tramo carretero que conduzca de esta aldea a la comunidad de Mogote, con una distancia aproximada de 3km.

El municipio cuenta con el servicio de telefonía pública Hondutel que tiene cobertura de teléfono fija únicamente en el casco urbano teniendo una capacidad de 300 líneas de las cuales 10 son líneas comunitarias, en todo el municipio se cuenta con cobertura de telefonía celular móvil por parte de la empresa Tigo y claro, también se cuenta con dos centros de internet, 3 emisoras de radio con una cobertura local y un canal local instalados recientemente.

ENERGÍA ELÉCTRICA

Electricidad:

Con respecto a los proyectos de electrificación el municipio cuenta con los siguientes lugares electrificados: Casco urbano 14 barrios, 2 colonias y en la zona rural 31 comunidades.

ACTIVIDADES ECONÓMICAS QUE SUSTENTA A LA POBLACIÓN

El municipio de Sulaco se caracteriza por tener tierras que son en su mayoría de vocación agrícola, aunque geográficamente cuenta con terrenos en valles y zonas de laderas.

Los principales rubros productivos por orden de prioridad son: el maíz y los frijoles y luego se produce en mediana escala yuca, camote, hortalizas y plátanos.

También hay muchos productores que cuentan con algún porcentaje de ganadería los cuales producen leche y carne.

Ésta es comercializada con la población del municipio. Cabe señalar que el nivel de producción del maíz tiene alcances de comercialización a nivel nacional.

La mayoría del territorio es de tipo nacional y con tenencia de la tierra en algunos sectores ubicados geográficamente en zonas sureste del municipio comprende casi todo el valle.

En el aspecto socioeconómico prevalece la clase baja con mayor tendencia en la agricultura con un ingreso per cápita del 90% de la población de unos 4000 LPS mensuales.

En el componente las actividades laborales la mayoría de la población se dedica a la agricultura seguidamente a la ganadería y porcentaje pequeño devengan un salario de gobierno.

Predomina una alimentación balanceada incluyendo granos básicos.

Cultivos más comunes: maíz, frijol, café, maicillo, hortalizas en menor escala, café predominantemente en las zonas altas.

UBICACIÓN GEOGRÁFICA

UBICACIÓN DEL MUNICIPIO EN EL DEPARTAMENTO

Sulaco se ubica a 150 km al noreste de Tegucigalpa en la región central de Yoro que es el tercer departamento más populoso de Honduras después de Francisco Morazán y Cortes.



LIMITES TERRITORIALES

- Al Norte Con El Municipio De Yorito.
- Al Sur Con El Departamento De Francisco Morazán Y Comayagua.
- Al Este Con El Departamento De Francisco Morazán.
- Al Oeste Con El Municipio De Victoria

EXTENSIÓN TERRITORIAL.

- Según el ministerio de gobernación este municipio cuenta con una extensión territorial de 236km²

ALTURA DEL MUNICIPIO REFERENCIA CASCO URBANO Y PUNTO MÁS ALTO.

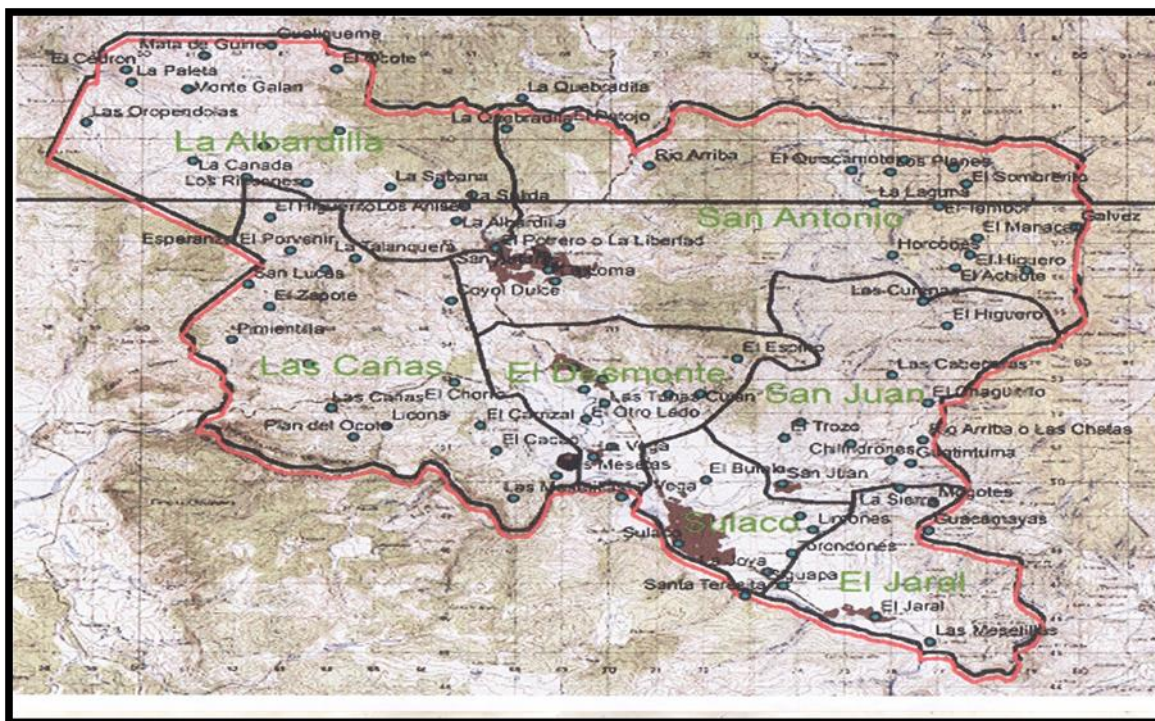
- 435 metros sobre el nivel del mar, la zona del valle y la zona más alta oscila entre 1300 a 1600 metros sobre el nivel del mar.

COORDENADAS

14° 54" 40 latitud norte, 87° 16" 00° longitud oeste.

DESGLOSE DE ALDEAS, COLONIAS BARRIOS Y CASERÍOS

Tiene una extensión territorial de 236.7 km², está conformado por 6 aldeas y 113 caseríos registrados en el censo Nacional de Población y Vivienda de 2013, el código de identificación geográfica de Sulaco, Yoro es 1809.



Cuadro desglose de aldea, colonias Barrios y Caseríos

Lugar	Localización (Colonias, Barrios, Caseríos,)
Sulaco	Barrio: La esperanza, el Centro, Guadalupe. San Ignacio de Loyola, Las Brisas, María Auxiliadora, San Juan Bosco, Buenos Aires, Díaz Romero, Brisas del Norte, Barrio Cabañas, Limones, el alto, La Joya, El Búfalo. Colonias: Canadá, Colonia 22 de Mayo, Fraternidad Canadiense
La Albardilla	La Sabana, Los Rincones, Monte Galán, Chaguitillo, Oropéndolas, El Frontón, Loma Larga, La Salida.
San Antonio	Rio Arriba, Patojo, Izote, Las Lajitas, La Libertad.
San Juan	Guatintuma, Chilindrones Quebrada arriba.
El Desmonte	El pueblito, Las Pilas, Culan, El pozo, El Espino, La Vega.
Las Cañas	El Carrizal, El Zapote, Pimientilla, Mesetas, Las Mesetillas,
El Jaral	Mogotes, Mesetillas y Potrerillos.

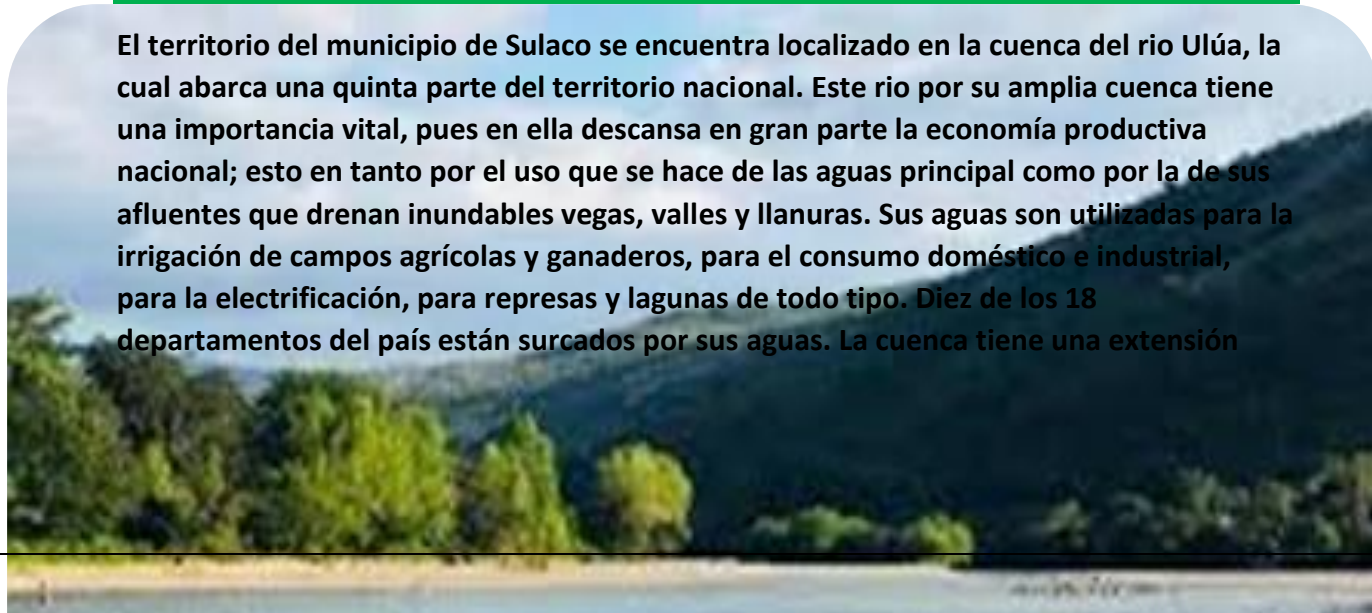
CARACTERÍSTICAS FÍSICAS

TOPOGRAFÍA DEL MUNICIPIO

La zona plana del valle predomina la mayor extensión, también constituidos por zonas montañosas en la localidad de la Albardilla.

PRINCIPALES RÍOS Y QUEBRADAS QUE LO CRUZAN.

El territorio del municipio de Sulaco se encuentra localizado en la cuenca del río Ulúa, la cual abarca una quinta parte del territorio nacional. Este río por su amplia cuenca tiene una importancia vital, pues en ella descansa en gran parte la economía productiva nacional; esto en tanto por el uso que se hace de las aguas principal como por la de sus afluentes que drenan inundables vegas, valles y llanuras. Sus aguas son utilizadas para la irrigación de campos agrícolas y ganaderos, para el consumo doméstico e industrial, para la electrificación, para represas y lagunas de todo tipo. Diez de los 18 departamentos del país están surcados por sus aguas. La cuenca tiene una extensión



lineal aproximada de occidente a oriente unos 225km y su anchura de norte a sur de 200km. El área de la cuenca se calcula en unos 21,964km.

El mayor problema de la cuenca hidrográfica ha sido la deforestación lo que ha provocado grandes inundaciones en los valles y llanuras costeras.

El municipio de Sulaco cuenta con una extensa red hídrica y corriente superficial permanente e intermitente, siendo los principales ríos que bañan el área del municipio las siguientes: río de Sulaco, río de Siguapa y río Luquigüe.

Quebradas:

- El Zapote

RIOS:

Sulaco cuenta con una extensa red hídrica y corrientes superficiales permanentes e intermitentes, siendo los principales ríos que bañan el área del municipio los siguientes:

1. a) Río Sulaco
2. b) Río Maralito
3. c) Río Siguapa
4. d) Río Tascalapa

El Municipio de Sulaco se encuentra localizado en la Cuenca del Río Ulúa. La cuenca tiene una extensión lineal aproximada de occidente a oriente, unos 225 Km. y su anchura de norte a sur de 200 km. El área de la cuenca se calcula en unos 21,964 km².

CLIMA PREDOMINANTE

No se cuenta con datos exactos sobre la climatología en el municipio, por lo que se tomó información de referencia proveniente de la estación la guata, en Yoro y CIAT – LADERAS, en Luquigüe, Yorito. Realizando una mediación de las dos estaciones se obtuvieron los siguientes parámetros:

La temperatura media anual es de 25°C, la precipitación media anual oscila a nivel municipal entre 1100 y 1300 mm, la humedad relativa es del 76%. De acuerdo a los datos proporcionados las precipitaciones mayores se registran en junio y los meses con mayor sequía se extienden desde enero hasta abril e incluso mayo. La canícula se presenta principalmente en el mes de agosto.

TIPOS DE SUELOS

En el municipio se encuentran 5 tipos de suelos:

- Suelo Chambo:

Son los segundos más frecuentes en el municipio, cubren aproximadamente el 26.73% del territorio y este tipo de suelo se registra en el sector norte del municipio. Son suelos bien avenados, poco profundos formados sobre pizarras rojas.

- **Suelo Jacaleapa:**

Se registran en el 9.17% del territorio municipal en el sector este, son suelos bien avenados, poco profundos. El suelo superficial, hasta una profundidad de unos 15cm, es franco, arenoso muy fino a franco limoso friable, pardo oscuro a pardo muy oscuro.

- **Suelo Orica:**

Son los que tienen mayor presencia a nivel municipal, únicamente el 1.46% en el sector sur, límite con Marale. Este tipo de suelo es excesivamente avenados, poco profundos, formados sobre micas quisto.

- **Suelos De Los Valles:**

Cubren el 18.49% del territorio municipal. Este tipo de suelo son los que comprenden la mayor parte de la superficie de honduras aptas para el cultivo intensivo.

- **Suelo Sulaco:**

Son los que cubren mayor superficie municipal, 44.15% todo el sector oeste son suelos relativamente bien avenados, formados sobre caliza o mármol en gran parte dolomíticos. Ocupan un relieve escarpado en que hay muchas pendientes de más de 60% y son frecuentes los afloramientos rocosos y los precipicios.

TIPOS DE ESTACIONES

- **Invierno Y Verano**

En Sulaco, los veranos son cortos, muy caliente y mayormente nublados; los inviernos son cómodos y parcialmente nublados y está bochornoso durante todo el año. Durante el transcurso del año, la temperatura generalmente varía de 17 °C a 34 °C y rara vez baja a menos de 14 °C o sube a más de 36 °C.

En base a la puntuación de turismo, la mejor época del año para visitar Sulaco para actividades de tiempo caluroso es desde *principios de diciembre* hasta *principios de marzo*.

CARACTERÍSTICAS BIOLÓGICAS

PRINCIPALES ZONAS DE VIDA

La zonificación espacial en el territorio municipal está basada en tres conceptos fundamentales.

El primero de ellos es la definición del territorio, el cual está establecido por las Unidades de Planificación o micro cuencas (Según la Ley de Ordenamiento Territorial), un segundo concepto es según criterios ecológicos o la delimitación de ecosistemas y un tercero por los rangos de pendientes. En Centroamérica, los ecosistemas se pueden delimitar según elevación topográfica, es decir metros sobre el nivel del mar (msnm). Estas elevaciones/zonas delimitadas para la vertiente del pacífico son: 0-400 msnm; 400-800 msnm; 800-1200 msnm; 1200-1600 msnm; 1600-2000 msnm; mayor que 2000 msnm. Las elevaciones para la vertiente del atlántico son: 0- 500 msnm; 500-1000 msnm; 1000-1500 msnm; 1500-2000 msnm; mayor que 2000 msnm. Cada rango de elevación define una unidad de tierra con características agroecológicas diferenciadas que tienen una fuerte influencia en la cultura de usos del suelo y la capacidad de uso de la tierra, por lo que a partir de estas se definen potencialidades y limitantes del territorio que combinadas con otras variables nos dan un panorama más amplio de la caracterización biofísica.

Un último concepto en la definición del territorio concierne el criterio de pendientes. Los rangos de pendiente al respecto son 0-2%; 2-4%; 4-8%; 8-15%; 15-30%; 30-50%; mayor que 50%. Estos rangos de pendiente coinciden con la clasificación USDA de los EEUU, que se utiliza hasta hoy en día en todo Latinoamérica. El cruce de los rangos de elevación con los rangos de pendiente genera las llamadas Unidades Estructurales o Unidades Morfo Estructurales, las delimitaciones según rangos de elevación y pendiente son macro unidades de tierra. También se les puede llamar Zonas Ecológicas o Zonas Agro Ecológicas.

SUB-CUENTA A LA QUE PERTENECE EL MUNICIPIO

El Municipio de Sulaco se encuentra localizado en la Cuenca del Río Ulúa. La cuenca tiene una extensión lineal aproximada de occidente a oriente, unos 225 Km. y su anchura de norte a sur de 200 km. El área de la cuenca se calcula en unos 21,964 km².

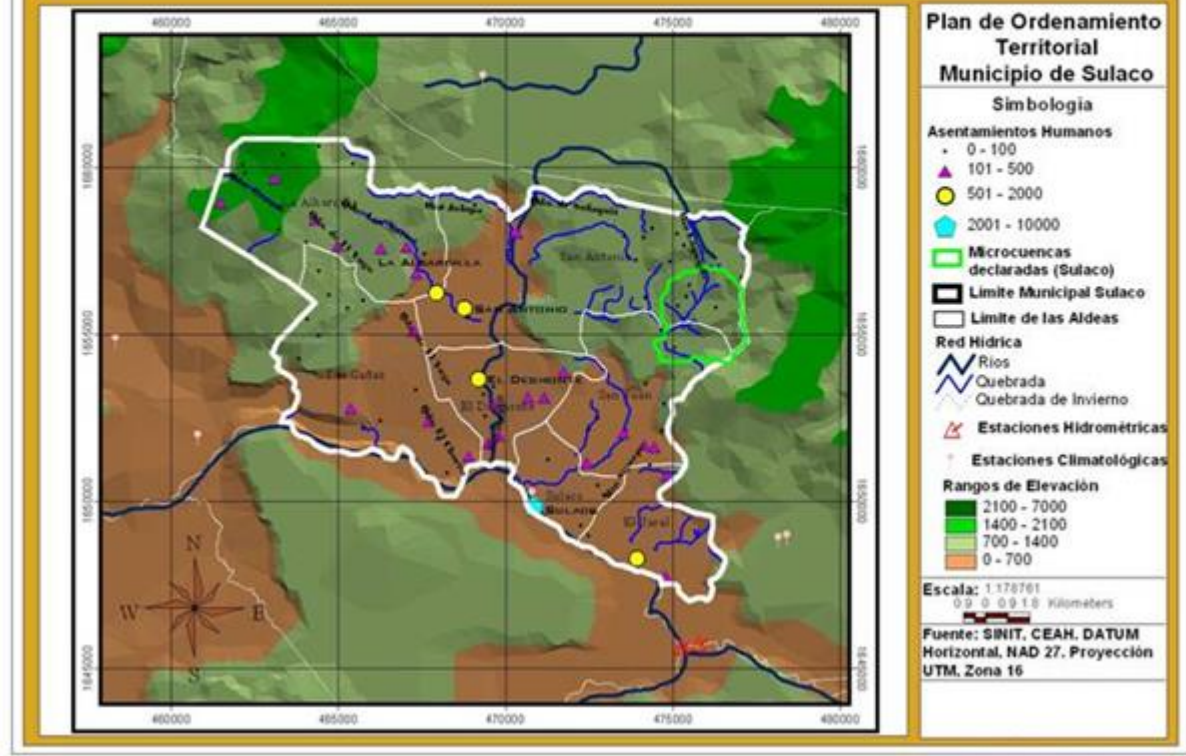
DESCRIBIR PRINCIPALES MICRO CUENCAS

- **El Higüero y la Tima.**

No.	MICRO CUENCA	COMUNIDAD QUE ABASTECE
1	Higüero	El Espino, El pueblito, Culan, Las Pilas, La Vega, El bufalo, Las Tunas, El Desmonte, Quebrada Arriba, Sulaco.

No.	MICRO CUENCA	COMUNIDAD QUE ABASTECE
1	La Albardilla	La Sabana, Rincones, Loma Larga, Chaguitillo, Higuerito, Oropendula, Cedron, Quebrada abajo, Frondon, La Albardilla.
2	Rincones	Loma larga, Potrereros Oropendola, Chaguitillos, Higuerito.
3	Chilindrones	Las chatas
4	Pineda	Mogotes
5	Los Anises	La Libertad y San Antonio
6	Buena Vista	San Antonio, La Libertad y Lajitas
7	Las chatas	Chilindrones, Guatintuma, Mogotes, San Juan y El Jaral.
8	Tascalapa	Rio Arriba
9	La Tima	Sulaco
10	Calichito	El Izote
11	La Piedra del Jamo	El Carrizal, Las Cañas, Mesetas y Mesetillas.
12	El Zapote	Coyol Dulce

Mapa de Cuencas y Microcuencas



Actualmente existe una micro cuenca delimitación física por parte de la Administración Forestal del Estado (AFE/COHDEFOR que corresponde a:

Micro cuenca Quebrada Higüero-El Espino con una extensión territorial de 1,693.75 has, y que abastece de agua al 100% del municipio de Sulaco. Esta micro cuenca fue declarada el 2 de diciembre de 1992 y el 100% de la tenencia de la tierra es privada.

La mayoría de las micro cuencas, tienen problemas relacionados con la deforestación, por lo que se propone dentro de los mismos pobladores la capacitación en relación a la concientización ambiental, para ir mejorando las condiciones de las fuentes de agua y que estas mantengan las condiciones óptimas para la utilización humana.

La flora en el Municipio de Sulaco podemos decir que es abundante entre sus variedades podemos citar: pino, roble, caoba, quebracho, nance, plantas medicinales como Taray, ajenojo, ruda, albahaca de monte, culantro de castilla, zarzaparrilla y el mechoa-canqueel

cual ganó premio por sus propiedades medicinales en la exposición llevada a cabo en el año de 1937 en Tegucigalpa. Su fauna silvestre es muy variada, hay Mamíferos, Aves, Reptiles, entre otros. Además es rico en Ganado Vacuno, Caballar y Porcino.

ÁREAS PROTEGIDAS.

TÍTULO 64.- DECLARACIÓN DE AREA FORESTAL COMO AREA PROTEGIDA.

La declaración de un Área Forestal como Área Protegida no prejuzga ninguna condición de dominio o posesión, pero sujeta a quienes tienen derechos de propiedad con dominio pleno, posesión, uso o usufructo a las restricciones, limitaciones y obligaciones que fueren necesarias para alcanzar los fines de utilidad pública que motivan su declaración y que resulten de los correspondientes planes de manejo ARTÍCULO 65.-

DECLARACIÓN DE AREAS PROTEGIDAS Y ABASTECEDORAS DE AGUA

Las Áreas Protegidas serán declaradas por el Poder Ejecutivo o el Congreso Nacional, a través del Instituto Nacional de Conservación y Desarrollo Forestal, Áreas Protegidas y Vida Silvestre (ICF), de oficio o a petición de las corporaciones municipalidades o de las comunidades en cabildos abiertos, de conformidad a lo dispuesto en la normativa que contiene las disposiciones legales vigentes; dichas declaraciones estarán sujetas a los estudios técnicos y científicos que demuestren su factibilidad. El acuerdo de declaratoria será aprobado por el Congreso Nacional. Las áreas abastecedoras de agua para poblaciones serán declaradas por Instituto Nacional de Conservación y Desarrollo Forestal, Áreas Protegidas y Vida Silvestre a petición de las comunidades o Las Municipalidades. Regímenes Especiales de Manejo Forestal Los regímenes especiales de manejo representados en el Atlas Forestal y Cobertura de la Tierra corresponden a las áreas que están oficialmente bajo Planes de Manejo y aprovechamiento forestal productivo, áreas protegidas declaradas y micro cuencas abastecedoras de agua.

TIPO DE VEGETACIÓN PREDOMINANTE

En el municipio d Sulaco se mantiene económicamente desde la agricultura y la ganadería, es por eso que la mayor parte del territorio es utilizada por dichas actividades ocasionando una reducción en el área boscosa.

El bosque de coníferas ralo lo encontramos en las aldeas de san Antonio el desmonte, san juan y el jaral. Este bosque constituye el recurso natural más abundante del municipio, desde la agricultura; no obstante, son los que más que están siendo talados para el establecimiento de finca de café, la expansión de área de ganadería.

El bosque latifoliado lo podemos encontrar en la parte norte – este de la aldea de san Antonio, al igual que el bosque mixto que se localiza al lado oeste del bosque latifoliado.

Los bosques del municipio de Sulaco no cuentan con manejo forestal por lo que estos no representan ingresos económicos que motiven a los pobladores al manejo adecuado.

Para los pobladores del municipio, los problemas más importantes respecto a este recurso, es la tala indiscriminada del bosque por parte de ganaderos, la sobre explotación del bosque de pino para la extensión resina, las quemas agrícolas, los incendios forestales.

FLORA Y FAUNA

Entre las especies de fauna en el municipio, a continuación, se enlistan algunas de estas proporcionadas por los diferentes habitantes:

- Gato De Monte (FELIS CONCOLOR)
- Ardilla (CITELLUS SP.)
- Conejo (SYLVILAGUS BRASILIENSIS)
- Iguana (IGUANA)
- Carpinteros (DRYOCOPUS LINEATUS)
- Loros (AMAZONA SP)
- Zorzales (TURDUZ PLEBEJUS)

Existe diversidad de recursos naturales, en cuanto a bosque encontramos el bosque de coníferas ralo en las aldeas de San Antonio, El Desmonte, San Juan y El Jaral; mientras que el bosque latifoliado lo podemos encontrar en la parte noreste de la aldea de San Antonio, al igual que el bosque mixto que se localiza al lado oeste del bosque latifoliado. No obstante, el bosque de conífera ralo, bosques de pino y latifoleados sufren de la tala descontrolada de la madera y quemas por la agricultura rotatoria, al igual que el bosque mixto que se localiza al lado oeste del bosque latifoliado.

Según la orografía de Sulaco, las unidades territoriales se organizan en cuatro tipos:

Unidad de Montaña:

Dentro del territorio municipal se identifican una subunidad de montaña, que corresponde a la Montaña El Higüero, el cual tiene una altitud de 1,379 metros sobre el nivel del mar; localizada en la aldea de San Antonio, al nororiente del municipio.

Al mismo tiempo, se encuentra la sierra de Sulaco que atraviesa el municipio, la cual tiene varios cerros, entre los que se mencionan: Cerro Piedras de Atiplar, Cerro Terreros Blancos, Cerro del Chaguitillo, Cerro La Majada, Cerro del Higüero, Cerro Azul, Cerro el Espino, Cerro La Peña y la Loma del Padre.

Unidad de Inter montaña:

Ésta abarca casi todo el territorio del municipio, extendiéndose por todo el centro y norte del municipio.

Unidad de Llanos:

Esta unidad se localiza en la parte norte del valle de Sulaco, entre las aldeas de Las Cañas, El Desmonte y San Antonio.

Unidad de los Valles:

Esta unidad se encuentra el uso actual del suelo del Municipio de Sulaco es muy variado pudiendo observar actividades de producción económica y desarrollo para los pobladores, siendo sus mayores usos en orden de extensión los siguientes:

- La agricultura Tradicional
- Bosque de Coníferas Ralo
- Bosque Latifoliado
- Bosque Mixto

1. Asentamientos Humanos:

La flora en el Municipio de Sulaco podemos decir que es abundante entre sus variedades podemos citar: pino, roble, caoba, quebracho, nance, plantas medicinales como Taray, ajenojo, ruda, albahaca de monte, culantro de castilla, zarzaparrilla y el mechoa-canqueel cual ganó premio por sus propiedades medicinales en la exposición llevada a cabo en el año de 1937 en Tegucigalpa.

MINERÍA

El municipio de Sulaco en el año 2019 fue declarado “LIBRE DE EXPLOTACIÓN MINERA”

PRINCIPALES CULTIVOS

Predomina una alimentación balanceada incluyendo granos básicos.

Cultivos más comunes: maíz, frijol, café, maicillo, hortalizas en menor escala, café predominantemente en las zonas altas.

PLANTAS COMESTIBLES Y MEDICINALES.

en el municipio de Sulaco existe gran diversidad de plantas comestibles y medicinales las cuales son producidas en la zona más alta del municipio; como ser en la zona de la albardilla ya que se encuentra una buena cantidad de organizaciones trabajando en dichos Sector y una de las más predominantes es la organización de **FUNACH**.

Entre las plantas comestibles y medicinales tenemos:

PLANTAS COMESTIBLES:

PLANTAS MEDICINALES:

Madreado

Izote

Pitayo

Perejil

Mazapán

Malanga

Yuca

Apio

Aguacate

Cilantro

Culantrillo

Orégano

Jengibre

Yerba Buena

Llantén

Eucalipto

Mango

Ruda

Albahaca

Zacate Limón

Orozuz

Pimienta

CARACTERÍSTICAS SOCIALES

SOCIAL:

A lo largo del tiempo el Municipio de Sulaco ha modificado su entorno, hábitos y costumbres con la pretensión de obtener mejores condiciones de vida, de la misma manera ha explorado nuevas formas de organización que ayuden a integrarse en otras actividades con el objetivo de satisfacer las necesidades diarias.

El municipio de Sulaco cuenta con las siguientes organizaciones sociales, municipales y locales: Patronatos en las diferentes comunidades, Juntas de Agua, Sociedad de Padres y Madres de Familia, Juntas de Agua, cajas rurales que son el instrumento para realizar iniciativas económicas que representan el mejoramiento de la seguridad alimentaria y la economía rural de las familias., iglesias católicas y evangélicas que forman parte de la sociedad civil organizadas del municipio ya que estas instituciones cuentan con una diversidad de grupos entre ellos grupos de mujeres, grupos mixtos entre hombres y mujeres, grupos de jóvenes, grupos de niños(as).

El municipio cuenta con la organización del **CODEM** y 10 comunidades organizadas con **CODEL**. Estas organizaciones representan la capacidad de respuesta del municipio ante eventos naturales y antrópicos; también los caficultores cuentan con su propia estructura organizativa aglutinados en la Asociación Hondureña de Productores de Café (**APROCAFEH**). Cuenta también con la Asociación de Agricultores y Ganaderos del municipio (**AGASUL**).

En la Comunidad de Sulaco se practican los vínculos del valor el respeto, responsabilidad, la humildad característica de todos los habitantes, así mismo la hospitalidad que denota en todos ciudadanos (as) sin importar la edad.

Como parte del patrimonio arqueológico de este Municipio El templo de esta comunidad fue construido por los padres franciscanos. Su estilo colonial sus paredes son de ladrillos. El techo es de teja, tiene dos torres en el centro de la fachada tiene una cruz de hierro. El Altar Mayor tiene el dibujo de una niña, en la diestra tiene un una imagen de San Pedro y en la siniestra una de San Juan con un libro abierto, el Cristo es de plata ostenta una leyenda “Obsequio de Rey Felipe II”.

En el patrimonio lingüístico en este Municipio no existe variedad; en algunas comunidades de la zona alta (Albardilla) se habla la lengua “TOL” y cada día se reduce la cantidad de personas que la hablan y practican.

En las religiones que se practican aparte del cristianismo católico, existe una proporción importante de creyentes cristianos protestantes que abarcan distintas denominaciones aparte del cristianismo católico, existe una proporción importante de creyentes cristianos protestantes que abarcan distintas denominaciones, los cuales han ido en crecimiento en los últimos años-.

En este municipio se practican aun los conocidos juegos infantiles, clásicos o tradicionales: el palo encebado el cual es una característica de este municipio ya que se practica en todas las festividades que se realizan en esta comunidad, también se practican: la rayuela, canicas, las hoyitas, encostalados estos se realizan de manera frecuente.

En Honduras y no por menos importante el Municipio se realiza un esfuerzo por rescatar los juegos tradicionales; se ha asignado esta actividad al programa presidencial Vida Mejor, para que se lleven a cabo las recreo vías en cada una de las comunidades de este Municipio de manera continua con el fin de estimular su práctica de estos juegos en los niños y niñas de este Municipio.

Las principales celebraciones se enmarcan grandemente en la celebración de feria patronal que se celebra el 8 de diciembre hasta el 12 de Diciembre día de la Virgen de Concepción; también se celebra el 24 de junio, el día de San Juan. El día 13 de junio se celebra el día a San Antonio con pólvora y música de marimba. En la Comunidad llamada como el mismo nombre la comunidad de San Antonio celebra una mini-feria, y la Comunidad de El Carrizal en honor a: así mismo se celebra el día de Lempira el 20 de Julio de cada año donde es coordinado principalmente por la Dirección Municipal de Educación y las RAD educativas municipales.

El municipio de Sulaco cuenta con las siguientes organizaciones sociales, municipales y locales:

1. 61 patronatos organizados en comunidades rurales quedando 6 comunidades que no cuentan con la organización de patronatos.
2. 81 sociedades de padres y madres de familia haciendo referencia a que hay comunidades que cuentan con kínder, escuela y centros básicos por eso es la suma de 81 organizaciones.
3. 35 comunidades con juntas de agua organizadas, eso implica que hay 19 comunidades sin proyectos de agua potable sumándose a una de las principales necesidades del municipio en cuanto a la necesidad de las comunidades.
4. 45 iglesias, entre católicas y evangélicas, que forman parte de la sociedad civil organizadas del municipio ya que estas instituciones cuentan con una diversidad de grupos entre ellos grupos de mujeres, grupos mixtos entre hombres y mujeres, grupos de jóvenes, grupos de niños(as).
5. 13 cajas rurales organizadas que son el instrumento para realizar iniciativas económicas que representan el mejoramiento de la seguridad alimentaria y la economía rural de las familias.

MANIFESTACIÓN DE RELACIONES SOCIALES ENTRE LOS POBLADORES.

El municipio cuenta con la organización del CODEM y 10 comunidades organizadas con CODEL. Estas organizaciones representan la capacidad de respuesta del municipio ante eventos naturales y antrópicos; también los caficultores cuentan con su propia estructura organizativa aglutinados en la Asociación Hondureña de Productores de Café (APROCAFEH). Cuenta también con la Asociación de Agricultores y Ganaderos del municipio (AGASUL).

FORMAS DE ORGANIZACIÓN (CUADRO)

ORGANIZACIONES	CAJAS RURALES	PATRONATOS	JUNTAS DE AGUA	SOCIEDAD DE PADRES	IGLESIAS	CODEM
TOTAL	13	61	35	81	45	10

VALORES

Las familias de SULACO YORO han jugado un rol muy significativo quienes demuestran valores y los practican en la vida cotidiana o contexto en el cual se desenvuelven.

Un comportamiento digno en cada situación cotidiana y relacionada con la auténtica práctica de los valores que cada familia tiene; como el deber de formar en sus hijos y que puedan mostrarse en las variadas formas de comportamiento ya sea a nivel de la propia familia, escuela, iglesia, grupo de amigos y sociedad en general.

Predominando los siguientes valores en la población; Solidaridad, transparencia, la paz, amistad, responsabilidad, servicio, equidad.

GRUPOS ÉTNICOS EXISTENTES

En el municipio de Sulaco, no existen grupos étnicos.

PATRIMONIO ARQUEOLÓGICO Y LINGÜÍSTICO.

En referencia al patrimonio arqueológico en el sitio denominado el Desmonte y el Jaral hay varios montículos y restos antiguos en todas partes, especialmente en el río Tascalapa poca distancia de este pueblo. En Sulaco los mayas primitivos deben haber inventado el Calendario. Era este lugar donde Hernán Cortes había localizado la famosa “Hueytapalan”. La Patria, el oriente de donde vinieron los antiguos Mayas cuando se dirigieron hacia el occidente. El Calendario de 260 días nació en Sulaco, tanto Copán como el Lago de Yojoa hasta el cabo de Gracias a Dios tienen un mismo paralelo que es la altura de 14°50' y pasa por Sulaco más o menos exactamente. En este paralelo pasa el sol por el Zenit, dos veces por año, la primera el 13 de agosto, la segunda el 30 de abril en su vuelta al sur.

El templo de esta comunidad fue construido por los padres franciscanos. Su estilo es colonial y sus paredes de ladrillos. El techo es de teja, tiene dos torres y en el centro de la fachada tiene una cruz de hierro. El Altar Mayor tiene el dibujo de una niña, en la diestra tiene una imagen de San Pedro y en la siniestra una de San Juan con un libro abierto, el Cristo es de plata y ostenta la leyenda “Obsequio de Rey Felipe II”.

PRINCIPALES RELIGIONES

- Católica Y Evangélica

FORMAS DE RECREACIÓN

En el municipio de Sulaco; es un lugar muy cálido y acogedor ya que cuenta con un río que forma parte del turismo interno, al igual que el puente natural, el cual está ubicado en la comunidad de san Antonio Sulaco Yoro. Otro lugar que forma parte de la recreación son las canchas de fútbol donde los niños y jóvenes son los que más frecuentan estos lugares.

También se cuenta con una villa turística privada el cual tiene por nombre Villa Mode; esta sirve también de recreación.

JUEGOS TRADICIONALES

- Rayuela
- Landa
- Mables
- Palo Ensebado
- Sancos
- Encostalados

PRINCIPALES CELEBRACIONES PATRONALES Y DE OTRA ÍNDOLE.

- Feria Patronal
- Viacrucis
- Festival Del Maíz
- Celebración De Los Santos
- Tomar Pozol En La Siembra

JUSTIFICACIÓN

IMPORTANCIA DE LA FORMULACIÓN DEL PLAN.

La descentralización de acciones a nivel comunitario y la participación de todas las personas en la planificación del desarrollo de su comunidad, que por muchos años ha sido un reto a nivel de país con fracasos en el cumplimiento de metas para muchos inalcanzable, de ahí parte la necesidad de despertar el interés de los más desprotegido en involucrarse en procesos continuos de mejoramiento de condiciones de vida para que levemente pero de forma constante, generar cambios de conciencia y consolidar el liderazgo comunitario a través de la práctica y apropiación de conocimientos y acciones transformadoras.

Se trabajó en el diagnóstico de levantamiento de indicadores socioeconómicos a través del instrumento de recolección de datos “Formato de Línea Base” de la Secretaría de Derechos Humanos, Justicia, Gobernación y Descentralización/JICA- FOCAL II, se involucraron a líderes comunitarios que serán los ejecutores del proceso en conjunto con las personas de cada uno de sus caseríos, Barrios o aldeas con apoyo de técnicos institucionales y Municipales únicamente como facilitadores o supervisores del proceso, para que a través de la realización de indicadores socioeconómicos, resultados en la formación de los Planes

de Desarrollo Comunitario (PDC), se consolide la elaboración del Plan de Desarrollo Municipal (PDM-OT) con enfoque de ordenamiento territorial.

A raíz del deterioro social que día a día genera un mayor impacto en los más desprotegidos se ha tomado a bien por el gobierno local involucrarse en el proceso metodológico para la PLANIFICACIÓN DEL DESARROLLO MUNICIPAL(PDM) realización de los Planes de Desarrollo Municipal con enfoque de ordenamiento territorial, con un procesos ordenado y continuo de desarrollo y mejoramiento a nivel comunitario más allá de las problemáticas individuales, partiendo de la identificación de problemas, organización para la búsqueda de soluciones, implementación de soluciones y reflexión del proceso.

Este como muchos Municipio de la región cuenta con: jóvenes, mujeres y hombres, sufriendo del alto índice marginación y exclusión social, un deficiente nivel de educación y falta de liderazgo, haciéndolos vulnerables y aislados ya sea por su nivel económico o por un determinado color político, se necesita que surjan líderes que se involucren y participen en las grandes decisiones que se tomen en función del desarrollo local partiendo de la ideología de la planificación del desarrollo comunitario como instrumento de gestión comunitaria.

Las principales líneas estratégicas en la ejecución del Plan son 16, resultado de un análisis participativo en las jornadas de trabajo, generando efectos e impactos significativos en el mejoramiento de la calidad de vida de la población del municipio con la implementación de los diferentes proyectos priorizados en las líneas estratégicas

- 1) Lograr ser un municipio que brinde un sistema de salud, educación, infraestructura social, agua y saneamiento en óptimas condiciones.
- 2) Ayudando a los grupos vulnerables tales como: niñez, juventud, mujeres, tercera edad. Para que sean tomados en cuenta y tengan mayor participación.
- 3) Para poder desarrollarse en el ámbito social y económico; así mismo obtener una seguridad alimentaria y ciudadana de calidad.
- 4) Considerando que cada individuo tiene derecho a una vivienda digna, para gozar de los recursos naturales y trabajar sus tierras, promoviendo el turismo con un enfoque de ordenamiento territorial en el municipio.

Es por eso que consideramos justificable, la razón de profundizar en los problemas, las necesidades de la población, el intervenir, analizar y apoyar la ejecución de un Plan de Desarrollo Municipal, con un enfoque al ordenamiento territorial, todo en un marco estratégico y con amplia participación de actores externos de cooperación y locales del territorio del Municipio para garantizar la calidad de vida de la población.

PRINCIPALES INDICADORES SOCIOECONÓMICOS A MEJORAR.

Municipalidad de Sulaco Departamento de Yoro

Principales Indicadores socioeconómicos

OBJETIVOS Y METAS DEL DESARROLLO SOSTENIBLE	INDICADORES DE LA COMUNIDAD
<p>OBJETIVO 1: PONER FIN A LA POBREZA EN TODAS SUS FORMAS Y EN TODO EL MUNDO?META 1.1: PARA 2030, ERRADICAR LA POBREZA EXTREMA PARA TODAS LAS PERSONAS EN EL MUNDO, ACTUALMENTE MEDIDA POR UN INGRESO POR PERSONA INFERIOR A 1,25 DóLARES DE LOS ESTADOS UNIDOS AL DÍA.</p> <p>INDICADOR 1.1.1</p> <p>META 1.2: PARA 2030, REDUCIR AL MENOS A LA MITAD LA PROPORCIÓN DE HOMBRES, MUJERES Y NIÑOS DE TODAS LAS EDADES QUE VIVEN EN LA POBREZA EN TODAS SUS DIMENSIONES CON ARREGLO A LAS DEFINICIONES NACIONALES.</p> <p>INDICADOR 1.2.1</p>	<p>- 12.34% POBLACIÓN CON INGRESOS MENORES A \$ 1.25 DIARIO.</p> <p>(VIENE DEL CUADRO #20 Y #21 DE ESTE DOCUMENTO)</p>
<p>OBJETIVO 2: PONER FIN AL HAMBRE, LOGRAR LA SEGURIDAD ALIMENTARIA Y LA MEJORA DE LA NUTRICIÓN Y PROMOVER LA AGRICULTURA SOSTENIBLE?META 2.1: PARA 2030, PONER FIN AL HAMBRE Y ASEGURAR EL ACCESO DE TODAS LAS PERSONAS, EN PARTICULAR LOS POBRES Y LAS PERSONAS EN SITUACIONES VULNERABLES, INCLUIDOS LOS LACTANTES, A UNA ALIMENTACIÓN SANA, NUTRITIVA Y SUFICIENTE DURANTE TODO EL AÑO.</p> <p>INDICADOR 2.1.2</p>	<p>- 58.14% DE HOGARES QUE SIEMBRAN ALIMENTOS. (VIENE DE LA PREGUNTA # 33 DE LA BOLETA DE LINEA DE BASE)?</p> <p>- 50.4% DE HOGARES QUE PRODUCEN SUFICIENTES ALIMENTOS PARA AUTOCONSUMO. (VIENE DE LA PREGUNTA # 34 DE LA BOLETA DE LINEA DE BASE)</p> <p>- 11.54% DE HOGARES QUE TIENEN EN SU VIVIENDA UN HUERTO FAMILIAR. (VIENE DE LA PREGUNTA # 38 DE LA BOLETA DE LINEA DE BASE)?</p> <p>- AL 85.22% DE LOS HOGARES LOS INGRESOS LES AJUSTAN PARA ALIMENTARSE LOS 3 TIEMPOS DE COMIDA, DESDE LA PERCEPCIÓN DE LOS JEFES (AS) DE HOGAR. (VIENE DE LA PREGUNTA # 52 DE LA BOLETA DE LINEA DE BASE)</p>
<p>OBJETIVO 3: GARANTIZAR UNA VIDA SANA Y PROMOVER EL BIENESTAR EN TODAS LAS EDADES.?META 3.1: PARA 2030, REDUCIR LA TASA MUNDIAL DE MORTALIDAD MATERNA A MENOS DE 70 POR CADA 100.000 NACIDOS VIVOS</p> <p>INDICADOR 3.1.1</p> <p>META 3.2: PARA 2030, PONER FIN A LAS MUERTES EVITABLES DE RECIÉN NACIDOS Y DE NIÑOS MENORES DE 5 AÑOS, LOGRANDO QUE TODOS LOS PAÍSES INTENTEN REDUCIR LA MORTALIDAD NEONATAL AL MENOS HASTA 12 POR CADA 1.000 NACIDOS VIVOS, Y LA MORTALIDAD DE NIÑOS MENORES DE 5 AÑOS AL MENOS HASTA 25 POR CADA 1.000 NACIDOS VIVOS</p> <p>INDICADOR 3.2.2 INDICADOR 3.2.1</p> <p>META 3.3: PARA 2030, PONER FIN A LAS EPIDEMIAS DEL SIDA, LA TUBERCULOSIS, LA MALARIA Y LAS ENFERMEDADES TROPICALES DESATENDIDAS Y COMBATIR LA HEPATITIS, LAS ENFERMEDADES TRANSMITIDAS POR EL AGUA Y OTRAS ENFERMEDADES TRANSMISIBLES</p>	<p>- __% MUERTES MATERNAS POR MIL PARTOS ATENDIDOS EN EL 2011 (VIENE DE LA PREGUNTA # 19 DE LA BOLETA DE LINEA DE BASE)</p> <p>- __% MUERTES POR 1000 NACIDOS MENORES DE 5 AÑOS.</p> <p>(VIENE DE LA PREGUNTA # 22 DE LA BOLETA DE LINEA DE BASE)</p> <p>- 1.57% INFECTADOS CON PALUDISMO POR CADA MIL?</p> <p>- 19.18% AFECTADOS POR IRAS POR CADA MIL HABITANTES?</p> <p>- 0.33% INFECTADO DE TUBERCULOSIS POR CADA MIL?</p> <p>- 78.08% INFECTADOS CON DENGUE CLÁSICO POR CADA MIL?</p> <p>- 2.28% INFECTADO CON DENGUE HEMORRÁGICO POR CADA MIL</p> <p>(VIENEN DEL CUADRO # 3 DE ESTE DOCUMENTO)</p> <p>- 0.89% HOGARES QUE PLANIFICAN CON EL RITMO</p> <p>- 4.37% HOGARES QUE PLANIFICAN CON EL DIU</p> <p>- 21.74% HOGARES QUE PLANIFICAN CON PASTILLA</p>

<p>INDICADOR 3.3.1 INDICADOR 3.3.2 INDICADOR 3.3.3 INDICADOR 3.3.4 INDICADOR 3.3.5</p> <p>META 3.7: PARA EL 2030, GARANTIZAR EL ACCESO UNIVERSAL A LOS SERVICIOS DE SALUD SEXUAL Y REPRODUCTIVA, INCLUIDOS LOS DE PLANIFICACIÓN FAMILIAR, INFORMACIÓN Y EDUCACIÓN, Y LA INTEGRACIÓN DE LA SALUD REPRODUCTIVA EN LAS ESTRATEGIAS Y LOS PROGRAMAS NACIONALES</p> <p>INDICADOR 3.7.1 INDICADOR 3.7.2</p>	<ul style="list-style-type: none"> - 0.35% HOGARES QUE PLANIFICAN CON CONDÓN - 37.33% HOGARES QUE PLANIFICAN CON INYECCIÓN - 1.89% HOGARES QUE PLANIFICAN CON IMPLANTE - 33.14% HOGARES QUE PLANIFICAN CON OPERACIÓN <p>(VIENE DE LA PREGUNTA # 21 DE LA BOLETA DE LÍNEA DE BASE)</p>
<p>OBJETIVO 4: GARANTIZAR UNA EDUCACIÓN INCLUSIVA, EQUITATIVA Y DE CALIDAD Y PROMOVER OPORTUNIDADES DE APRENDIZAJE DURANTE TODA LA VIDA PARA TODOS</p> <p>META 4: PARA 2030, VELAR POR QUE TODAS LAS NIÑAS Y TODOS LOS NIÑOS TERMINEN LOS CICLOS DE LA ENSEÑANZA PRIMARIA Y SECUNDARIA, QUE HA DE SER GRATUITA, EQUITATIVA Y DE CALIDAD Y PRODUCIR RESULTADOS ESCOLARES PERTINENTES Y EFICACES.</p> <p>INDICADOR 4.1.1</p>	<ul style="list-style-type: none"> - 66.47% DE NIÑOS(AS) EN EDAD ESCOLAR QUE ACTUALMENTE ESTUDIAN (VIENE DEL CUADRO # 15 DE ESTE DOCUMENTO) - 29.37% DE NIÑOS(AS) QUE ESTUDIAN PRIMARIA DE LOS QUE TIENEN EDAD PARA HACERLO (VIENE DEL CUADRO # 14 DE ESTE DOCUMENTO) - 20.14% DE LA FUERZA DE TRABAJO EMERGENTE QUE CONCLUYÓ LA EDUCACIÓN PRIMARIA. (VIENE DEL CUADRO # 12 DE ESTE DOCUMENTO, PERO SOLO DETERMINAR EL PORCENTAJE DEL RANGO DE EDAD, ENTRE 13 A 18 AÑOS) - 15.38% DE NIÑOS QUE ESTUDIAN PRIMARIA DE LOS QUE TIENEN EDAD. (VIENE DEL CUADRO # 14 DE ESTE DOCUMENTO)? - 30.76% DE NIÑAS QUE ESTUDIAN PRIMARIA (VIENE DEL CUADRO # 14 DE ESTE DOCUMENTO) - 3.91% DE NIÑOS QUE ESTUDIAN SECUNDARIA (VIENE DEL CUADRO # 14 DE ESTE DOCUMENTO)? - 3.71% NIÑAS QUE ESTUDIAN SECUNDARIA (VIENE DEL CUADRO # 14 DE ESTE DOCUMENTO) - 51.51% DE NIÑOS EN EDAD ESCOLAR (VIENE DEL CUADRO # 15 DE ESTE DOCUMENTO) - 48.49% DE NIÑAS EN EDAD ESCOLAR (VIENE DEL CUADRO # 15 DE ESTE DOCUMENTO) - 33.71% DE NIÑOS QUE ACTUALMENTE ESTUDIAN EN TODOS LOS NIVELES (VIENE DEL CUADRO # 11 DE ESTE DOCUMENTO) - 32.76% DE NIÑAS QUE ACTUALMENTE ESTUDIAN EN TODOS LOS NIVELES (VIENE DEL CUADRO # 11 DE ESTE DOCUMENTO)
<p>OBJETIVO 6: GARANTIZAR LA DISPONIBILIDAD DE AGUA Y SU GESTIÓN SOSTENIBLE Y EL SANEAMIENTO PARA TODOS?META 6.1: PARA 2030, LOGRAR EL ACCESO UNIVERSAL Y EQUITATIVO AL AGUA POTABLE, A UN PRECIO ASEQUIBLE PARA TODOS.</p> <p>INDICADOR 6.1.1</p> <p>META 6.2: PARA 2030, LOGRAR EL ACCESO EQUITATIVO A SERVICIOS DE SANEAMIENTO E HIGIENE ADECUADOS PARA TODOS Y PONER FIN A LA DEFECACIÓN AL AIRE LIBRE, PRESTANDO ESPECIAL ATENCIÓN A LAS NECESIDADES DE LAS MUJERES Y LAS NIÑAS Y LAS PERSONAS EN SITUACIONES VULNERABLES..</p>	<ul style="list-style-type: none"> - 91.17% DE LOS HOGARES UTILIZA LEÑA PARA COCINAR (VIENE DEL CUADRO # 10 DE ESTE DOCUMENTO) - 77.49% HOGARES CON ACCESO AL AGUA POR ACUEDUCTO. (VIENE DEL CUADRO # 5 DE ESTE DOCUMENTO)? - 66.78% HOGARES CON ACCESO A ELIMINACIÓN DE EXCRETAS (VIENE DEL CUADRO # 5 DE ESTE DOCUMENTO) - 88.41% VIVIENDAS CON INADECUADA DISPOSICIÓN DE LA BASURA. (VIENE DEL CUADRO # 5 DE ESTE DOCUMENTO) - 64.94% DE LAS VIVIENDAS BAJO CONDICIONES DE REGULARES A MALAS (VIENE DE LA PREGUNTA # 59 DE LA BOLETA DE LÍNEA DE BASE) - 79.55% DE LAS VIVIENDAS NO TIENEN BAÑO (VIENE DEL CUADRO # 9 DE ESTE DOCUMENTO)
<p>INDICADOR 6.2.1</p>	<ul style="list-style-type: none"> - 35.22% DE LAS VIVIENDAS TIENEN UNA SOLA PIEZA COMO DORMITORIO (_ PERSONAS POR HOGAR)(VIENE DEL CUADRO # 7 DE ESTE DOCUMENTO)

<p>OBJETIVO 7: GARANTIZAR EL ACCESO A UNA ENERGÍA ASEQUIBLE, SEGURA, SOSTENIBLE Y MODERNA PARA TODOS META 7.1: PARA 2030, GARANTIZAR EL ACCESO UNIVERSAL A SERVICIOS DE ENERGÍA ASEQUIBLES, CONFIABLES Y MODERNOS.</p> <p>INDICADOR 7.1.1</p>	<p>- 38.73% HOGARES CON SERVICIO DE ENERGÍA ELÉCTRICA DOMICILIAR (VIENE DEL CUADRO # 5 DE ESTE DOCUMENTO)</p>
<p>OBJETIVO 8: PROMOVER EL CRECIMIENTO ECONÓMICO SOSTENIDO, INCLUSIVO Y SOSTENIDO, EL EMPLEO PLENO Y PRODUCTIVO Y EL TRABAJO DECENTE PARA TODOS?META 8.1:..</p> <p>INDICADOR 8.3.1 INDICADOR 8.6.1 INDICADOR 8.7.1</p>	<p>- 69.78% DE JEFES DE HOGAR QUE TRABAJAN POR CUENTA PROPIA, CUALQUIER SECTOR PRODUCTIVO.?(VIENE DE LA PREGUNTA # 42 DE LA BOLETA DE LÍNEA DE BASE)</p> <p>- 4.76% DE JEFES DE HOGAR QUE TRABAJAN POR CUENTA PROPIA, EN EL SECTOR PRIMARIO.?</p> <p>- 53.83% DE JEFES DE HOGAR QUE TRABAJAN POR CUENTA PROPIA, EN EL SECTOR SECUNDARIO.</p> <p>- 2.54% DE JEFES DE HOGAR QUE TRABAJAN POR CUENTA PROPIA, EN EL SECTOR TERCIARIO.?(VIENE DE LA PREGUNTA # 44 DE LA BOLETA DE LÍNEA DE BASE)</p> <p>- 0.13% DE JEFES DE HOGAR QUE GENERAN EMPLEO EN CUALQUIER SECTOR PRODUCTIVO.?(VIENE DE LA PREGUNTA # 45 DE LA BOLETA DE LÍNEA DE BASE)</p>
<p>OBJETIVO 16: PROMOVER SOCIEDADES PACÍFICAS E INCLUSIVAS PARA EL DESARROLLO SOSTENIBLE, FACILITAR EL ACCESO A LA JUSTICIA PARA TODOS Y CREAR INSTITUCIONES EFICACES, RESPONSABLES E INCLUSIVAS A TODOS LOS NIVELES META 8.1: REDUCIR CONSIDERABLEMENTE TODAS LAS FORMAS DE VIOLENCIA Y LAS TASAS DE MORTALIDAD CONEXAS EN TODO EL MUNDO..</p> <p>INDICADOR 16.1.3??</p>	<p>- 0.99% DE JEFES DE HOGAR QUE CONOCEN CASOS DE VIOLENCIA EN SU COMUNIDAD.?(VIENE DE LA PREGUNTA # 25 DE LA BOLETA DE LÍNEA DE BASE)</p> <p>- 1.02% DE HOGARES QUE LE HAN SUCEDIDO ALGÚN CASO DE VIOLENCIA.?(VIENE DE LA PREGUNTA # 26 DE LA BOLETA DE LÍNEA DE BASE)</p> <p>- 88.09% DE HOGARES QUE SIENTEN SEGURO DONDE VIVEN. (VIENE DE LA PREGUNTA # 45 DE LA BOLETA DE LÍNEA DE BASE)</p>

BENEFICIARIOS

- **QUIENES SE BENEFICIARÁN CON EL PLAN.**

La población beneficiaria del plan son hombres y mujeres jefes y jefas de hogares, mujeres madres solas, niños, niñas y jóvenes del Municipio. Beneficiando de manera directa, 5,305 familias e indirectamente 12,203 personas de las cuales 8,717 son mujeres y 8,792 son hombres que se beneficiaran de los recursos, materiales y capacitaciones de los diferentes proyectos que se consideran en el Plan. El nivel de participación de los y las beneficiarios (as) será alto en el involucramiento en la ejecución de los diferentes proyectos, considerando la toma de decisión concertada con la población, participación con equidad de género de las mujeres y hombres en organizaciones comunitarias, cargos directivos y acceso a los recursos. Integración en los diferentes procesos o etapas de ejecución, administración de fondos y recursos de forma transparente y con rendición de cuentas en asambleas sectoriales, comunitarias y a nivel municipal, además del manejo en el control y seguimiento propio de sus proyectos, para garantizar en la población la sostenibilidad de los procesos desarrollados.

- **CANTIDAD DE BENEFICIARIOS DIRECTOS O INDIRECTOS.**

La población beneficiaria del plan son hombres y mujeres jefes y jefas de hogares, mujeres madres solas, niños, niñas y jóvenes del Municipio. Beneficiando de manera directa, 5,305 familias e indirectamente 12,203 personas de las cuales 8,717 son mujeres y 8,792 son hombres.

- **COMO SE BENEFICIARÁN**

Se beneficiarán de los recursos, materiales y capacitaciones de los diferentes proyectos que se consideran en el Plan.

- **NIVEL DE PARTICIPACION DE LOS BENEFICIARIOS EN EL PROCESO INCLUYENDO EN LA TOMA DE DECISIONES, EJECUCIÓN, ADMINISTRACIÓN, CONTROL Y SEGUIMIENTO.**

El nivel de participación de los y las beneficiarios (as) será alto en el involucramiento en la ejecución de los diferentes proyectos, considerando la toma de decisión concertada con la población, participación con equidad de género de las mujeres y hombres en organizaciones comunitarias, cargos directivos y acceso a los recursos. Integración en los diferentes procesos o etapas de ejecución, administración de fondos y recursos de forma transparente y con rendición de cuentas en asambleas sectoriales, comunitarias y a nivel municipal, además del manejo en el control y seguimiento propio de sus proyectos, para garantizar en la población la sostenibilidad de los procesos desarrollados.

METODOLOGÍA

DESCRIBIR LAS ETAPAS Y EL PROCESO DEL PLAN.

Para el desarrollo y elaboración del plan se desarrollarán 10 etapas o fases durante el proceso con una metodología participativa, antes de iniciar se tomó a bien incluir la propuesta de trabajo asociada, donde los actores principales dentro del proceso son cooperantes, que poseen una visión compartida en pro del desarrollo del Municipio.

ETAPA 1: Preparatoria e Inducción

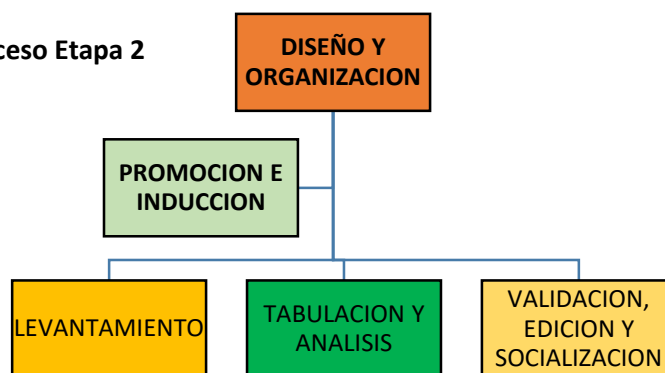
ACTIVIDADES	OBJETIVO	RESULTADOS
<ul style="list-style-type: none">• preparación de la propuesta técnica: plan general e trabajo y presupuesto.• concertación de compromisos.• negociación de apoyo técnico con otras instituciones y proyectos.• revisión del plan de trabajo• elaboración plan mínimo de comunicación.	Asegurar la toma de decisión d las autoridades corporativas, la programación del proceso, el compromiso de otros agentes institucionales y la existencia de un equipo mínimo local para la preparación del plan.	<ul style="list-style-type: none">• propuesta técnica para la preparación del PDM con su plan de trabajo y presupuesto.• equipo técnico multidisciplinario facilitador del proceso, constituido y capacitado.• instancia ciudadana responsable del seguimiento del PDM.

En esta Etapa con apoyo de la mancomunidad, la UTM preparo un plan de trabajo, preliminar para la preparación del PDM, siguiendo la lógica del proceso de elaboración del plan, tomando en consideración el tamaño del municipio en población y número de comunidades. La concertación de compromisos, el cronograma y presupuesto, la socialización con la Corporación Municipal, definición de compromisos y certificación punto de acta, y equipo técnico responsable del proceso. Realización de convocatoria de la corporación municipal para socialización del proceso y elaboración de un mapeo de la institucionalidad que brinda servicios de cooperación al desarrollo en el municipio definición de aportes de recursos financieros, presupuesto y establecimiento de compromisos específicos de apoyo al proceso del PDM; Elaboración de plan consensuado de trabajo. Aprobación y constitución del equipo técnico responsable de la gestión y seguimiento del PDM bajo la coordinación de la unidad técnica municipal (UTM), finalmente la capacitación de inducción general sobre el proceso metodológico como facilitadores municipales. Elaboración del plan mínimo de comunicación con la corporación municipal, organizaciones y líderes incentivando la participación y el compromiso de la población y organizaciones de la sociedad civil en la preparación del PDM y durante el proceso socializar los avances.

ETAPA 2: Censo demográfico y socioeconómico Municipal “Levantamiento de indicadores de línea base comunitaria y Municipal.

ACTIVIDADES	OBJETIVO	RESULTADOS
<ul style="list-style-type: none"> • Aplicación de guía metodológica para la construcción de indicadores de línea base a nivel de comunitario y de municipio con participación social. • manual para capacitación a facilitadores técnicos municipales. • manual a líderes comunitarios para levantamiento de información. 	Lograr participativamente la construcción de indicadores socioeconómicos de línea base a nivel comunitario y municipal para la gestión de procesos en la lucha contra la pobreza y medir los avances en materia de desarrollo.	<ul style="list-style-type: none"> • Estudio socioeconómico del municipio. • mapa censal de líderes comunitarios

Ruta crítica del Proceso Etapa 2



En esta etapa surgen varios momentos inicialmente se prepara una propuesta técnica, diseño y organización considerando aspectos económicos y logísticos, continuando con la promoción e inducción donde en reunión de corporación municipal se realiza la aprobación del proceso y presupuesto planteado, desarrollo de asambleas comunitarias en las 11 aldeas, promocionando el proceso, participación ciudadana, Cabildo Abierto gobierno local y sociedad civil socialización y aprobación del Levantamiento de Indicadores de Línea Base, desarrollo de reunión con las diferentes instituciones cooperantes para socializar el proceso y concertar sus aportes. Inducción de técnicos y líderes capacitación teórica y técnica sobre llenado de fichas de boleta de línea base, funcionamiento del GPS, una vez capacitado el equipo se continua con el levantamiento de indicadores de línea base, aplicación de encuestas a familias, simultáneamente se realizaron revisiones de control de calidad información de Boleta Línea Base. Además de la Digitalización, tabulación y análisis de la Información, finalmente la validación y socialización de la información de indicadores socioeconómicos de comunidades y Municipio.

ETAPA 3: Elaboración de Planes de Desarrollo Comunitario.

ACTIVIDADES	OBJETIVOS	RESULTADOS
<ul style="list-style-type: none">• Preparación de materiales para capacitación de líderes comunitarios sobre proceso de elaboración del PDC.• preparación de la programación del PDC.• cálculo de los costos el financiamiento para la ejecución del plan.• consolidación del listado de los participantes redacción mínima del PDC.• preparar el plan de trabajo para la socialización y validación del PDC.	Que la comunidad posea una herramienta de planificación consensuada que facilite y guie la gestión de proyectos priorizados, orientado a su desarrollo socioeconómico.	<ul style="list-style-type: none">• Ideas de proyectos identificadas para cubrir las deficiencias de la comunidad.• comunidades han priorizado, presupuestado y programado las ideas de proyecto identificadas.• planes de desarrollo comunitario consolidado, validado socializado, entregado y en gestión.

En esta etapa del proceso realización de los planes de desarrollo comunitario (PDC) con enfoque de ordenamiento territorial primeramente se realizó la socialización con empleados municipales facilitadores del proceso, posteriormente se seleccionaron los líderes comunitarios y se capacitaron para desarrollar el proceso DPC en cada una de sus comunidades. Finalmente, revisión, digitalización, consolidación, validación y entrega de los Planes de Desarrollo Comunitario a las comunidades en cabildo abierto.

ETAPA 4: Elaboración de Planes Zonales Territoriales (PZT)

ACTIVIDADES	OBJETIVOS	RESULTADOS
<ul style="list-style-type: none">• Preparación de materiales para capacitación de líderes comunitarios sobre proceso de elaboración del PZT.• preparación de la programación del PZT.• cálculo de los costos el financiamiento para la ejecución del plan.• consolidación del listado de los participantes redacción mínima del PZT.• preparar el plan de trabajo para la socialización y validación del PZT.	Que la comunidad posea una herramienta de planificación consensuada que facilite y guie la gestión de proyectos priorizados, orientado a su desarrollo socioeconómico.	<ul style="list-style-type: none">• Ideas de proyectos identificadas para cubrir las deficiencias de la comunidad.• comunidades han priorizado, presupuestado y programado las ideas de proyecto identificadas.• planes zonales territoriales consolidado, validado socializado, entregado y en gestión.

En esta etapa se presentan varios momentos, primeramente, se somete a consideración de la asamblea comunitaria la concertación del mapa zonal – territorial (ubicación de la comunidad en la zonificación del municipio), que previamente ha sido preparada por la UTM bajo el visto bueno del Alcalde, bajo los siguientes criterios: Grupo de comunidades que convergen a un punto de tránsito, intereses comunes en manejo de recursos o actividades económicas, integración sociocultural, geográfica o étnica. Finalmente habiendo recolectado los diferentes mapeos concertados por cada comunidad, la Unidad Técnica Municipal (UTM) hace nuevamente una revisión de distribución de la zonificación la cual es sometida a consideración de la Corporación Municipal para su respectiva aprobación y oficialización, quedando en acta y emitiendo la respectiva certificación.

ETAPA 5: Construcción de la Visión Compartida, Programas y Proyectos Estratégicos (PEDM)

ACTIVIDADES	OBJETIVOS	RESULTADOS
<ul style="list-style-type: none">• organización del proceso.• diagnóstico general del municipio por eje temático.• elaboración de la visión compartida del municipio.• definición de las líneas estratégicas y objetivos de línea• identificación y priorización de proyectos estratégicos.• redacción del plan estratégico, validación y socialización	Disponer de una visión compartida sobre el desarrollo del municipio, con sus medidas y proyectos estratégicos, consolidado en un plan estratégico de desarrollo municipal (PDM).	<ul style="list-style-type: none">• Diagnostico FODA del municipio realizado con enfoque de ordenamiento territorial.• Visión compartida sobre el desarrollo del municipio consensuado.• Programación de proyecto estratégico elaborada.

En esta etapa se organiza el proceso para la actualización del PDM, además del levantamiento de un diagnóstico general del municipio con enfoque en ordenamiento territorial por eje temático, la realización de este diagnóstico general del municipio se desarrolló utilizando la metodología FODA, identificando, a nivel interno del municipio (análisis interno), las Fortalezas (o potencialidades) que existen y son evidentes en el conjunto del territorio, así como también las debilidades o problemas y limitantes reales existentes que afectan el desarrollo de la población en el territorio, en la variable correspondiente. Posteriormente se identifica a nivel externo del territorio del municipio (análisis externo) las Oportunidades (recursos, condiciones, situaciones, decisiones o comportamientos externos) que pueden favorecer o ser aprovechados por la población o instancias en el territorio, y las Amenazas (riesgos potenciales externos) que eventualmente pueden afectar internamente al territorio y su población, en el respectivo tema de análisis. Se continuó con la elaboración de la visión compartida a futuro del municipio mediante proceso participativo, analices, consenso, una vez construida la Visión se procedió a la definición de las líneas estratégicas y objetivos de línea del Plan. Seguidamente se Identificaron y priorización las ideas de proyectos estratégicos. Finalmente, con todos estos insumos de elabora y redacta el documento del plan estratégico, validación y socialización por el equipo técnico con la instancia ciudadana encargada de su gestión, junto con la Corporación Municipal, y posteriormente se socializa y aprueban en Cabildo Abierto.

ETAPA 6: Revisión y actualización de otros Planes Sectoriales o Especiales.

ACTIVIDADES	OBJETIVOS	RESULTADOS
<ul style="list-style-type: none"> • Proceso de revisión, actualización o reformulación de los planes de su competencia. • Mapeo de conflictos sobre el uso del suelo, los escenarios de ordenamiento para el desarrollo territorial y la propuesta de zonificación del uso de suelo revisada y concertada con los diversos actores. 	<p>Disponer en forma actualizada el conjunto de planes existentes con sus programas y proyectos para incorporar las ideas de proyectos priorizados en el PIMP.</p>	<ul style="list-style-type: none"> • Planes sectoriales o especiales han sido actualizados. • Se considera planes especiales o particularizados, aquellos diferentes a los sectoriales o integrales, tales como: planes maestros de agua u otros, planes de manejo de cascos históricos, etc. • Propuesta de zonificación del uso del suelo han sido revisadas y actualizadas.

ETAPA 7: Elaboración del Plan de Inversión Municipal Multisectorial y Plurianual con enfoque de Ordenamiento Territorial (PIMP - OT)

ACTIVIDADES	OBJETIVOS	RESULTADOS
<ul style="list-style-type: none"> • Preparación de la programación del PIMP. • Construcción de la propuesta final del plan de zonificación del uso del suelo con los proyectos integrados del PIMP 	<p>Que la municipalidad disponga de una herramienta que articule, integre y consolide las ideas de proyectos priorizadas en la planificación de diferentes sectores temáticos.</p>	<ul style="list-style-type: none"> • Una matriz de programación física y presupuestaria de proyectos priorizados, proyectada a 5 o 10 años • Un mapeo de zonificación de usos de suelo con proyectos integrados del PIMP.

En esta etapa se teniendo los Planes Zonales Territoriales, el Plan Estratégico Territorial y actualizado los Planes Sectoriales y Especiales existentes, en los cuales están plasmados los programas y proyectos, estos últimos en forma priorizada, el equipo técnico procedió a preparar la programación considerando la capacidad de inversión del municipio proyectada para el periodo a programar, incluyendo el aporte de recursos de la cooperación, además del análisis de proyectos priorizados por líneas estratégicas, proyectos de infraestructura, sociales y productivos priorizados por plan zonal o sectoriales según su inversión. Posteriormente se construye el Plan de Zonificación del Uso del Suelo con los proyectos integrados del PIMP. Es fundamental mencionar que la base

para la preparación del PIMP ha sido participativa, partiendo de los PDC, los PZT, el PEDM y los planes sectoriales.

ETAPA 8: Elaboración del primer PIMA (presupuesto participativo).

ACTIVIDADES	OBJETIVOS	RESULTADOS
<ul style="list-style-type: none"> Preparación del Plan De Inversión Anual para el primer año de ejecución. Validación y aprobación. Levantamiento de listados de participantes. 	<p>Que el municipio tenga un Plan De Inversión Municipal Anual, construido participativamente, y forme parte del Plan Operativo Presupuesto Municipal.</p>	<ul style="list-style-type: none"> Plan de Inversión Municipal elaborado para el primer año, después de actualizado o reformulado el PDM. PIMA validado y aprobado por la corporación Municipal.

En esta etapa del proceso se realiza la elaboración del Plan de Inversión Municipal Anual para el primer año de ejecución y los siguientes, el PIMA se deriva estrictamente del PIMP, lo realizó el Equipo Técnico Municipal, la Unidad Técnica Municipal con la Instancia Ciudadana responsable del seguimiento a la Gestión del PDM y el Alcalde Municipal, finalmente el proceso termina con la Validación y aprobación por la Corporación Municipal.

ETAPA 9: Consolidación y redacción del PDM

ACTIVIDADES	OBJETIVOS	RESULTADOS
<ul style="list-style-type: none"> Elaboración de presupuesto consolidado Redacción del Plan. 	<p>Que la municipalidad y las instancias ciudadanas, posean un documento contentivo de un plan que oriente la gestión del desarrollo integral del municipio.</p>	<ul style="list-style-type: none"> Documento de PDM con una programación física y presupuestaria. Conjunto de anexos que integren un resumen de los diferentes planes, programas y proyectos priorizados.

En esta etapa se realiza la elaboración de presupuesto consolidado sobre la base del PIMP distribuido por programas, finalmente la redacción del plan con sus anexos de acuerdo a la guía metodológica

ETAPA 10: Socialización, Validación, Aprobación y Edición

En esta etapa se desarrollaron jornadas para la socialización y validación del PDM con la participación de representantes de las organizaciones e instituciones de cooperación, líderes de organizaciones de base comunitaria y población en general de las respectivas zonas, realizadas por zonas geográficas. Cabildo Abierto para su consideración y aprobación para la socialización final y aprobación del Plan de Desarrollo Municipal, después de desarrollado el cabildo abierto el equipo técnico realiza la revisión final de estilo del documento, incorporando las observaciones que surgieron en el Cabildo Abierto; posteriormente se remite a quien corresponda para su edición. Edición y entrega de los documentos; Recibido el documento editado la Unidad Técnica Municipal procede a levantar un listado de las organizaciones y líderes que deben recibirlo, a nombre de la Corporación Municipal y la Instancia Ciudadana, para motivar su compromiso en la gestión del Plan de Desarrollo Municipal

VIVENCIA DE LO QUE SE HIZO EN LOS TALLERES.

Se adjuntan fotografías en los anexos.

PERIODO

PERIODO EN QUE SE PRETENDE EJECUTAR EL PLAN.

El periodo de ejecución del plan es de 10 años a partir del año 2019 hasta el año 2029 según cronograma y proyectos a implementar por año:

RESUMEN ESTIMADO POR EL TIEMPO DE EJECUCIÓN DEL PLAN.

ANÁLISIS DE LOS PRINCIPALES INDICADORES SOCIOECONÓMICOS.

POBLACIÓN TOTAL

Tiene una población total de 17,509 habitantes: de los cuales 8,792 son hombres, 8,717 son mujeres y, 5,305 viven en el área urbana y 12,203 viven en el área rural y por su población ocupa el pues #9 del departamento, con el 3.1% de la población y el puesto # 102 del país con el 0.2% de la población total; el 0.3% de la población pertenece a un grupo étnico, en los últimos 10 años 266 personas se han ido y viven en otro país. En este municipio existen 9,195 personas de 18 años y más, de las cuales el 92% tiene su tarjeta de identidad; este municipio posee una tasa de analfabetismo del 20% y una cobertura en primaria de 96% con un promedio de años de estudio de 5.4 las mujeres jefas de hogar

representan 27% de los hogares, el índice de masculinidad es de 101 hombres por cada 100 mujeres, y la población de la tercera edad (65+ años) representan el 6.1% de la población.

PROMEDIO DE PERSONAS POR VIVIENDA

Cuadro. Población total en viviendas con necesidades básicas por 1, 2,3 y más necesidades básicas insatisfechas y sexos en el departamento de Yoro, municipio de Sulaco.

DEPARTAMENTO, MUNICIPIO, SEXO	POBLACIÓN TOTAL						
	POBLACIÓN EN VIVIENDAS						
	TOTAL	PARTICULARES					COLECTIVAS
		TOTAL	SIN NBIS	CON 1NBI	CON 2NBIS	CON 3 NBIS Y MAS	
YORO	440,231	439,083	167,565	126,843	80,905	63,770	1,148
MASCULINO	218,765	217,951	81,789	62,955	40,679	32,528	814
FEMENINO	221,466	221,132	85,776	63,888	40,226	31,242	334
SULACO	13,292	13,257	3,475	4,269	3,323	2,190	35
MASCULINO	6,723	6,708	1,754	2,140	1,679	1,135	15
FEMENINO	6,569	6,549	1,721	2,129	1,644	1,055	20

CLASIFICACIÓN DE PERSONAS POR RANGOS DE EDADES Y SEXO.

En este municipio existen 9,195 personas de 18 años y más, de las cuales el 92% tiene su tarjeta de identidad.

El índice de masculinidad es de 101 hombres por cada 100 mujeres, y la población de la tercera edad (65+ años) representan el 6.1% de la población.



ANÁLISIS DE GRÁFICO:

Como se puede observar en el círculo poblacional, la población del municipio está compuesta por un 50.5% de hombres y un 49.5% de mujeres.

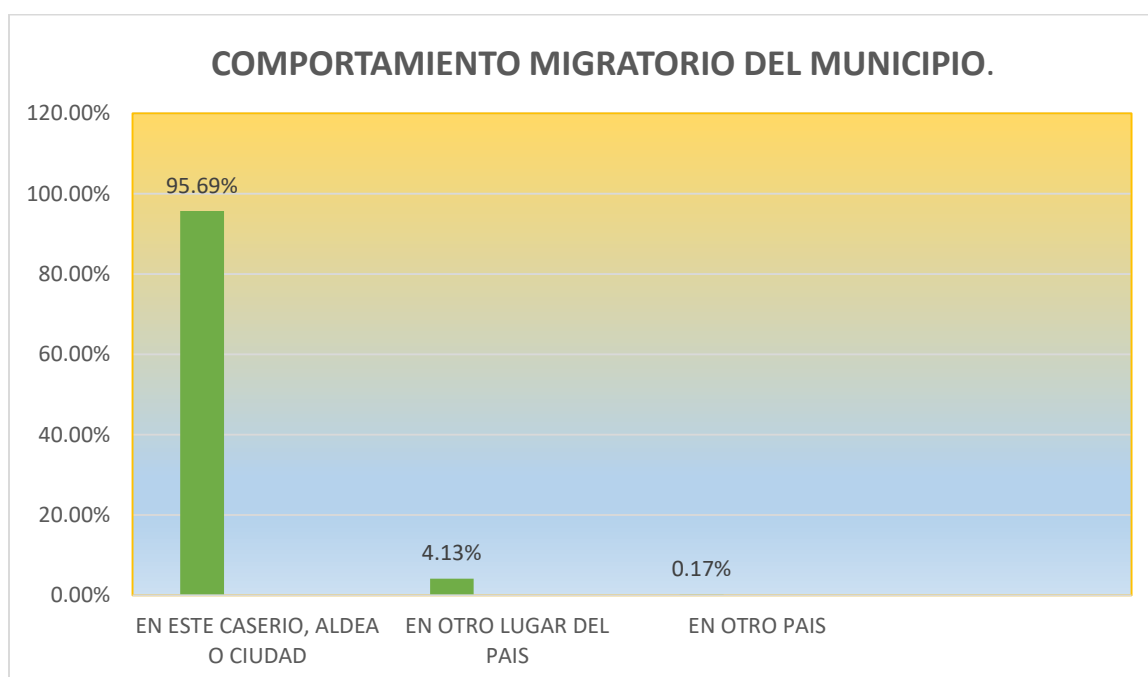
COMPORTAMIENTO MIGRATORIO Y HACIA DÓNDE.

La pobreza, el bajo nivel de cultura, así como los bajos ingresos por la falta de fuentes de trabajo por lo que la población económicamente activa de 16 a 60 años se ven obligados a emigrar a los países desarrollados para obtener mejores ingresos salariales y con ello poder mejorar las condiciones de vida.

Otra parte de la población emigra hacia San Pedro Sula, Tegucigalpa y otros municipios como segunda opción tales como Villanueva, Choloma, La Lima, Comayagua, lugares donde se encuentran los parques industriales.

Adversamente se presenta la desintegración familiar, la deserción y ausencia escolar, el embarazo a temprana edad.

Como desafíos demográficos tenemos la reducción del desempleo y disminuir la tasa de natalidad a través de los métodos de planificación familiar.



ANÁLISIS DE GRÁFICO:

El 4.1% de la población hace 5 años residía en otro lugar del país.

SALUD

ACCESO DE LA POBLACIÓN A LOS SERVICIOS DE SALUD.

Los servicios de salud son limitados en el municipio de Sulaco comprendiendo muy poco en número y dispersos en las comunidades importantes. En el casco urbano de Sulaco existe un **CESAMO** que cuenta con una capacidad instalada administrativa y medica suficiente para cubrir las necesidades de salud de la población urbana parcialmente. Están asignados a este centro un médico, dos enfermeras y un técnico de salud.

Existen tres (3) **CESAR** en toda el área: **1 en San Antonio, con una enfermera auxiliar y un técnico de salud asignados y una capacidad medica básica instalada; 2 en la albardilla, con una enfermera auxiliar asignada y una capacidad básica instalada; 3 en las cañas, con una enfermera auxiliar Y una enfermera de servicio social asignada y una capacidad medica instalada.**

NÚMERO DE NIÑOS QUE NACIERON EL AÑO 2018

- 140 niños nacieron el año 2018.

RECUENCIA DE QUIENES ATIENDEN LOS PARTOS.

- 305 partos atendieron entre médico y enfermeras

ENFERMEDADES MÁS FRECUENTES.

Enfermedades transmisibles y crónicas, tenemos la ITS con 31 casos, y VIH un caso,

Un caso Sospechosos de enfermedades transmitidas por vectores hay 20 casos, además rabia y zoonosis con 0 casos.

Enfermedades no trasmisibles: HTA con 350 casos, cáncer dos casos, problemas nutricionales 20 casos, mal formación congénita 1 caso.

Salud mental no se reportan casos.

salud ocupacional se presentan un grado de riesgos o peligros en los trabajadores que laboran en las diferentes instituciones públicas y privadas ya que se corre el riesgo de tener accidente por transitar y las carreteras están en malas condiciones y tenemos zonas de alto peligro, delincuencia.

En el componente salud oral tenemos 2551 atenciones en el área geográfica de influencia agrupada así:

De 5 a 14: 2090 atenciones

De 15 y más: 76 atenciones

En embarazadas 385 atenciones.

Desastres naturales y el problema más frecuente son las sequias.

Las Enfermedades Con Mayor Manifestaciones Fueron:

Enfermedad	Manifestaciones	%
------------	-----------------	---

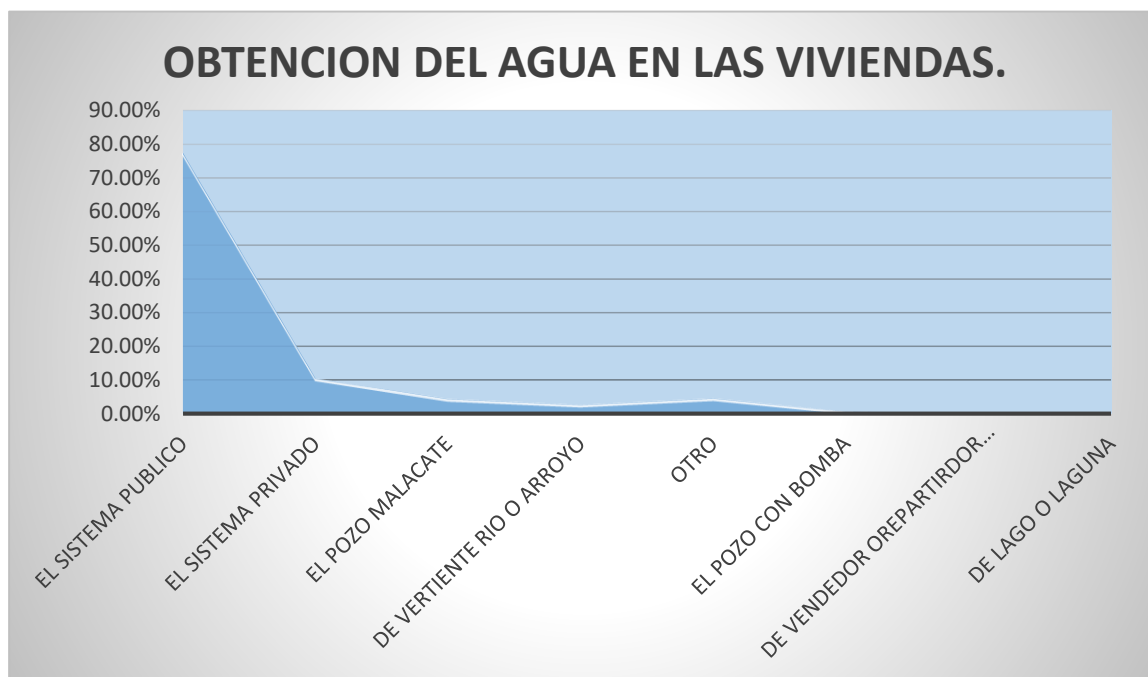
IRAS	59	5.33
Dengue clásico	211	19.08
Zika	53	4.79
Chicungunya	547	49.46
Hipertensión arterial	99	8.95

SERVICIOS BÁSICOS

NÚMERO DE VIVIENDAS CON AGUA (POR CUALQUIER MEDIO)

Según los datos ilustrados la mayoría de las comunidades cuentan con los servicios brindados, no obstante hay algunos hogares que, por falta de ingresos económicos, vías de acceso entre otros factores no tiene el alcance de estos servicios. Actualmente en el casco urbano ni en las comunidades se cuenta con el alcantarillado sanitario lo que obliga a la mayoría de los ciudadanos a utilizar el servicio pozo séptico. Uno de los servicios de mayor atención es la recolección de la basura ya que el tren de aseo que brinda la Municipalidad de Sulaco no es de suficiente abastecimiento para todo el municipio y actualmente solo se realiza en el casco urbano, lo que representa un grave problema para la población ya que los desechos son acumulados por semanas dentro de las comunidades.

QUIENES ADMINISTRAN EL SISTEMA DE AGUA Y SU EFICIENCIA.



ANÁLISIS DE GRÁFICO:

La principal fuente de obtención de agua del municipio es el sistema público con 77.5%.

VIVIENDA

COMPORTAMIENTO DE LA TENENCIA DE LA VIVIENDA Y ANÁLISIS SOBRE ESTE.

En todo el territorio del municipio se registran 4,512 viviendas de las cuales un 20% están desocupadas.

CONDICIONES DE LAS VIVIENDAS DESOCUPADAS Y PORQUE.

20% están desocupadas por motivos de emigración ya sea a la ciudad u otro país.

COMUNIDAD	VIVIENDA						POBLACION	
	OCUP.	%	DES.	%	OTROS	TOTAL	CANT.	%
Bo. María auxiliadora	55	96.49	2	3.51		57	213	1.39
Bo. Buenos aires	78	88.64	10	11.36		88	324	2.11
El Palillo	4	100.00	0	0.00		4	17	0.11
Bo. Diaz Romero	37	82.22	7	15.56	1	45	148	0.96
Bo. Centro	40	80.00	8	16.00	2	50	147	0.96
El Búfalo	19	86.36	3	13.64		22	75	0.49
Bo. Guadalupe	27	93.10	2	6.90		29	74	0.48
Bo. Bella vista	37	68.52	12	22.22	5	54	157	1.02
Col. 1 de Agosto	18	75.00	6	25.00		24	74	0.48
Bo. Brisas del norte	87	63.97	27	19.85	22	136	329	2.14
Bo. Las Brisas	23	54.76	12	28.57	7	42	107	0.70
Torondones	3	75.00	1	25.00		4	12	0.08
Bo. Loyola	54	93.10	3	5.17	1	58	206	1.34
B. Cabañas	8	100.00	0	0.00		8	13	0.08
Col. Adalid Gonzales	17	77.27	5	22.73		22	81	0.53
Limonos	16	66.67	5	20.83	3	24	68	0.44
Bo. La Esperanza	64	91.43	6	8.57		70	218	1.42
Bo. Buena Vista	31	88.57	3	8.57	1	35	134	0.87
Bo. San Juan Bosco	50	86.21	8	13.79		58	158	1.03
Col. Fraternidad Canadiense	86	74.14	26	22.41	4	116	318	2.07
B. Morales Duron	46	74.19	14	22.58	2	62	216	1.41
Col. 22 de mayo	75	75.76	22	22.22	2	99	314	2.05
Las Pilas	96	72.18	30	22.56	7	133	385	2.51
El Carrizal	111	66.87	52	31.33	3	166	484	3.15
Las Tunas	33	41.25	11	13.75	36	80	150	0.98
Las Cañas	136	70.10	37	19.07	21	194	585	3.81
Culan	49	89.09	6	10.91		55	228	1.49
La Vega	86	83.50	10	9.71	7	103	382	2.49
El Espino	67	88.16	9	11.84		76	308	2.01
El Pueblito	77	81.91	17	18.09		94	315	2.05
El Desmonte	178	73.86	63	26.14		241	636	4.14

Guanacastales	14	100.00	0	0.00		14	60	0.39
EL Pozo	18	85.71	3	14.29		21	57	0.37
El Jaral	117	76.97	35	23.03		152	474	3.09
Mesetilla	35	74.47	12	25.53		47	123	0.80
Siguapa	10	66.67	5	33.33		15	33	0.22
Joyas	10	50.00	10	50.00		20	55	0.36
Potreros	16	80.00	4	20.00		20	80	0.52
Mogotes	80	67.23	30	25.21	9	119	358	2.33
El Frontón	30	85.71	5	14.29		35	126	0.82
La Salida	22	84.62	4	15.38		26	96	0.63
Quebrada Abajo	13	92.86	1	7.14		14	57	0.37
La Cañada	20	95.24	1	4.76		21	90	0.59
Loma Larga	36	97.30	1	2.70		37	187	1.22
La Albardilla	66	90.41	7	9.59		73	283	1.84
Higuerito 2	10	71.43	4	28.57		14	47	0.31
EL Cedrón	23	76.67	7	23.33		30	123	0.80
La Talanquera	11	100.00	0	0.00		11	13	0.08
Los Rincones	59	100.00	0	0.00		59	288	1.88
Oropéndolas	37	97.37	1	2.63		38	181	1.18
Mata de Guineo	9	60.00	6	40.00		15	32	0.21
Monte Galán	63	86.30	6	8.22	4	73	322	2.10
El Ocote	2	100.00	0	0.00		2	10	0.07
El Suyatal	19	100.00	0	0.00		19	60	0.39
La Sabana	69	83.13	14	16.87		83	321	2.09
Los Anises	3	100.00	0	0.00		3	11	0.07
Sabaneta	26	92.86	2	7.14		28	111	0.72
San Lucas	8	100.00	0	0.00		8	34	0.22
Chaguitillo	27	96.43	1	3.57		28	129	0.84
Higuerito 1	20	62.50	8	25.00	4	32	128	0.83
Coyol Dulce	23	67.65	11	32.35		34	61	0.40
Pimientilla	33	86.84	4	10.53	1	38	147	0.96
Plan de Ocote	5	100.00	0	0.00		5	19	0.12
Liconá	9	81.82	2	18.18		11	34	0.22
El Porvenir de la Esperanza	26	92.86	2	7.14		28	131	0.85
El Zapote	31	93.94	2	6.06		33	139	0.91
2 de Abril (El Chorro)	45	97.83	0	0.00	1	46	223	1.45
La Ceibita	11	73.33	2	13.33	2	15	25	0.16
El Filo	1	100.00	0	0.00		1	2	0.01
Plan del Chancho	0	0.00	8	100.00		8	15	0.10
Patojo	21	70.00	9	30.00		30	83	0.54
San Antonio	284	89.87	32	10.13		316	1064	6.93

La Libertad	150	71.43	31	14.76	29	210	523	3.41
El Higuero Arriba	9	60.00	6	40.00		15	41	0.27
Los Quiscamotes	5	100.00	0	0.00		5	16	0.10
Las Lomas	7	58.33	4	33.33	1	12	7	0.05
La Majada	1	100.00	0	0.00		1	3	0.02
El Manacal	5	83.33	1	16.67		6	14	0.09
Los Planes	31	65.96	16	34.04		47	120	0.78
Rio Arriba	44	88.00	6	12.00		50	176	1.15
Las Lajitas	51	82.26	10	16.13	1	62	186	1.21
El Izote	141	74.21	43	22.63	6	190	482	3.14
La Laguna	2	100.00	0	0.00		2	57	0.37
El Trozo	1	33.33	2	66.67		3	8	0.05
Quebrada arriba	56	74.67	15	20.00	4	75	244	1.59
El Higuero	2	100.00	0	0.00	0	2	10	0.07
Guatintuma	78	95.12	4	4.88		82	267	1.74
Chilindrones	76	88.37	10	11.63		86	333	2.17
San Juan	35	59.32	12	20.34	12	59	152	0.99
TOTAL	3764		816		198	4778	15347	

Distribución de viviendas, por el número de piezas con que cuentan

Según los datos recopilados la mayoría de las viviendas cuentan con cuatro piezas lo que representa un 26.04% para un total de 973 viviendas; y un total de 1651 de viviendas encuestada y representado en un 41.78% dos piezas son utilizadas para dormitorio.

Cantidad Viviendas según # de piezas		
No. Piezas por vivienda	Total	%
1 una pieza	157	4.2
2 dos piezas	570	15.26
3 tres piezas	909	24.33
4 cuatro piezas	973	26.04
5 cinco piezas	631	16.89
6 seis piezas	307	8.22
Mas de 6 piezas	130	3.48
Total	3677	

Cantidad vivienda por # piezas como dormitorio		
No. Piezas por vivienda	Total	%
1 una pieza	1316	35.22
2 dos piezas	1561	41.78
3 tres piezas	635	17
4 cuatro piezas	123	3.29
5 cinco piezas	14	0.37
6 seis piezas	4	0.11
Mas de seis piezas	2	0.05
Total	3655	

Según las viviendas encuestadas un total 3030 viviendas en un porcentaje del 81.1% de las familias encuestadas solamente habitan una familia por vivienda; siguiendo el porcentaje de un 10.33% que habitan dos familias por vivienda.

Distribución de viviendas por el baño con que cuentan

En el Municipio de Sulaco, de las 3736 viviendas encuestadas un total de 1734 de viviendas se encuentran sin baños representado en un 46.41% y un total de 1758 de un porcentaje de 47.06% cuentan con un baño

No. de baños por vivienda	Total	%
0 Viviendas sin baños	1734	46.41
1 Viviendas con un baño	1758	47.06
2 Viviendas con dos baños	208	5.57
3 Viviendas con tres baños	24	0.64
4 Viviendas con cuatro y mas baños	12	0.32
Total	3736	

Número de familias por vivienda		
No. de familias por vivienda	Total	%
1 Viviendas con una familia	3030	81.1
2 Viviendas con dos familias	386	10.33
3 Viviendas con tres familias	103	2.76
4 Viviendas con cuatro y mas familias	137	3.67
Total	3656	

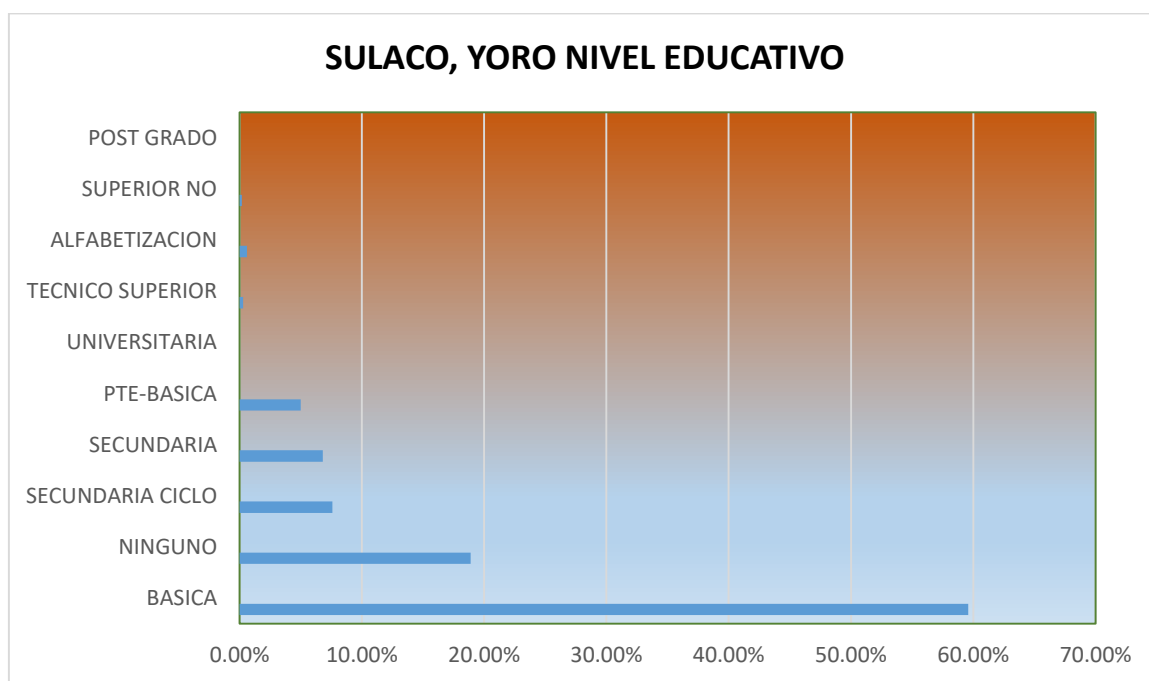
Tipo de Combustible que utilizan para cocinar

Tal y como lo reflejan los resultados; un total de 3405 de las viviendas que cocinan lo hacen utilizando leña, representado en un 91.14% La leña ha sido una fuente principal para cocer los alimentos y de calefacción, ocupando en esta ocasión en el municipio el primer lugar, después del gas y la electricidad. Algunas desventajas que podemos mencionar en el uso de la leña y la principal la deforestación. Si se cortan más árboles de los que se plantan, causa un desequilibrio ambiental (ya que se extinguen áreas forestales).

Tipo de Combustible	Total	%
Utilizan electricidad	252	6.75
Utilizan gas volátil	56	1.5
Utilizan Kerosén	19	0.51
Utilizan Eco Fogón	244	6.53
Utilizan leña	3405	91.14
Total	3976	

Fuente: Elaboración propia con base a censo línea base levantado en el municipio

DISTRIBUCIÓN POR NIVEL ESCOLAR.



ANÁLISIS DE GRÁFICO:

El 59.6% de la población de este municipio cuenta con un **NIVEL EDUCATIVO DE BÁSICA**.

Población sabe leer y escribir por rango de edades

Según el rango de edades, la siguiente grafica muestra que de 10769 personas; 9923 saben leer y escribir y una baja cantidad de 846 personas no sabe leer y escribir eso es un indicador que el porcentaje de analfabetismo ha disminuido en el Municipio.

Población sabe leer y escribir por rango de edades

Rangos de Edades	Personas por rango		Saben leer y escribir	%	No saben leer y escribir	
	Total	%			Total	%
De 13 a 15 años	1097	10.19	1019	10.27	78	9.22
De 16 a 18 años	1139	10.58	1052	10.60	87	10.28
De 19 a 23 años	1290	11.98	1210	12.19	80	9.46
De 24 a 30 años	1486	13.80	1385	13.96	101	11.94
De 31 a 40 años	1861	17.28	1725	17.38	136	16.08
De 41 a 50 años	1436	13.33	1334	13.44	102	12.06
De 51 a 64 años	1367	12.69	1247	12.57	120	14.18
De 65 años y mas	1093	10.15	951	9.58	142	16.78
Total	10769		9923		846	

Fuente: Elaboración propia con base a censo línea base levantado en el municipio

Acceso a la Educación primaria y secundaria por género

Cuadro # 14
Acceso a la educación primaria y secundaria por género

Género	En edad Primaria (de 7 a 12 años)	Estudia primaria %		Estudia Primaria de los que tienen edad (de 7 a 12 años)		En edad secundaria (de 13 a 15 años)	Estudia secundaria		Estudia Secundaria de los que tienen edad (de 13 a 15 años)	
		Total	%	Total	%		Total	%	Total	%
Niños	1220	1364	52.48	1012	52.46	583	470	49.16	258	51.39
Niñas	1113	1235	47.52	917	47.54	512	486	50.84	244	48.61
Total	2333	2599		1929		1095	956		502	

Fuente: Elaboración propia con base a censo línea base levantado en el municipio

Equidad en el acceso al sistema educativo según género

Género	En edad de estudiar (de 5 a 23 años)	Estudian o han estudiado	%	Están estudiando	%
Varones	3384	3380	51.52	2219	50.71
Mujeres	3189	3180	48.48	2157	49.29
Total	6573	6560		4376	

Fuente: Elaboración propia con base a censo línea base levantado en el municipio

Agrupación de profesiones y oficios de los miembros de la Población en Edad de Trabajar (mayores de 10 años)

Profesión u oficio	Cantidad	
	Total	%
0. No trabaja / No definido	238	1.98
1. Profesionales universitarios	150	1.25
2. Profesionales secundaria / Técnico	326	2.72
3. Obreros	837	6.98
4. Agricultores y Ganaderos	3190	26.60
6. Jornaleros	131	1.09
7. Empresarios - Comerciantes - Vendedores	94	0.78
8. Oficios domésticos	4290	35.77
9. Estudiantes	2647	22.07
10. Discapacitados - Jubilados - Pensionados - Rentistas	47	0.39
.	43	0.36
TOTAL	11993	

Agrupación de las ocupaciones de la población en edad de trabajar (mayores de 10 años)

Cuadro # 17
Agrupación de las ocupaciones de la Población en Edad de Trabajar (mayores de 10 años)

Ocupación (PET)	Cantidad		Trabajan PEA		PEI	
	Total	%	Si (ocupada)	No (desocupada)	#	%
0. No trabaja / No definido	238	1.98	7	231	0	0.00
1. Profesionales universitarios	150	1.25	141	9	0	0.00
2. Profesionales secundaria / Técnico	326	2.72	247	79	0	0.00
3. Obreros	837	6.98	678	159	0	0.00
4. Agricultores y Ganaderos	3190	26.60	2589	601	0	0.00
6. Jornaleros	131	1.09	124	7	0	0.00
7. Empresarios - Comerciantes - Vendedores	94	0.78	91	3	0	0.00
8. Oficios domésticos	4290	35.77	23	3	4264	61.38
9. Estudiantes	2647	22.07	0	0	2647	38.10
10. Discapacitados - Jubilados - Pensionados - Rentistas	47	0.39	1	10	36	0.52
	43	0.36	40	3	0	0.00
TOTAL	11993		3941	1105	6947	

Fuente: Elaboración propia con base a censo línea base levantado en el municipio

Hogares con ingresos mensuales según rangos

Cuadro # 18
Hogares con ingresos mensuales según rangos

Rangos de ingresos	Hogares	
	Total	%
1. Ingresos menores a < 1000	1677	44.89
2. Ingresos entre Lps. 1001 a 2000	923	24.71
3. Ingresos entre Lps. 2001 - 4000	581	15.55
4. Ingresos entre Lps. 4001 - 8000	293	7.84
5. Ingresos entre Lps. 8001 - 12000	90	2.41
6. Ingresos entre Lps. 12001 - 20000	69	1.85
7. Ingresos entre Lps. 20001 - 30000	40	1.07
8. Ingresos entre Lps. 30001 - 50000	21	0.56
9. Ingresos arriba de Lps. 50001 - y mas	15	0.4
	27	0.72
Total	3736	

Fuente: Elaboración propia con base a censo línea base levantado en el municipio

Personas con ingresos mensuales según rangos y sexo

Cuadro # 19
Personas con ingresos mensuales según rangos y sexo

Rangos de ingresos	personas			
	H	%	M	%
1. Ingresos menores a < 1000	1917	52.66	689	55.97
2. Ingresos entre Lps. 1001 a 2000	1090	29.95	246	19.98
3. Ingresos entre Lps. 2001 - 4000	397	10.91	105	8.53
4. Ingresos entre Lps. 4001 - 8000	122	3.35	75	6.09
5. Ingresos entre Lps. 8001 - 12000	56	1.54	58	4.71
6. Ingresos entre Lps. 12001 - 20000	36	0.99	45	3.66
7. Ingresos entre Lps. 20001 - 30000	8	0.22	4	0.32
8. Ingresos entre Lps. 30001 - 50000	6	0.16	2	0.16
9. Ingresos arriba de Lps. 50001 y mas	7	0.19	6	0.49
	1	0.03	1	0.08
Total	3640		1231	

Fuente: Elaboración propia con base a censo línea base levantado en el municipio

Ingresos promedios a nivel del hogares menores a us\$1.00 diario

Cuadro # 20
Ingresos promedios a nivel de hogares Menores a US\$ 1.00 diario * /

Ingresos diarios (en Lempiras)	Hogares		Ingreso promedio diario per cápita por hogar (US\$)	% acumulado hogares con < 1.25 US\$ per cápita x día
	Total	%		
1. Ingresos 0 a 2000	2600	69.59	1.0684	69.59
2. Ingresos entre Lps. 2001 a 4000	581	15.55	3.2051	85.14

3. Ingresos entre Lps. 4001 - 8000	293	7.84	6.4103	92.98
4. Ingresos entre Lps. 8001 - 20000	159	4.26	14.9573	97.24
5. Ingresos de Lps. 20001 en adelante	76	2.03	21.3675	99.27
	27	0.72		99.99
TOTAL	3736	99.99		

Fuente: Elaboración propia con base a censo línea base levantado en el municipio
 *_ / Se estima el dólar a Lps. 24 y el promedio de personas que trabajan por hogar es de: 1.3

Ingreso promedio diario individual y per cápita de la PEA ocupada

Cuadro # 21
 Ingreso promedio diario individual y per cápita de la PEA Ocupada

Rango de ingresos mensuales (en Lps)	# Personas (PEA ocupada)		Ingreso promedio diario individual (en US\$)	Ingreso promedio hogar per cápita (US\$)	% acumulado < 1.25 US\$ día
	Total	%			
1. Ingresos menores a < 1000	2606	53.50	0.8413		
2. Ingresos entre Lps. 1001 a 2000	1336	27.43	1.6827		
3. Ingresos entre Lps. 2001 - 4000	502	10.31	3.3654		
4. Ingresos entre Lps. 4001 - 8000	197	4.04	6.7308		
5. Ingresos entre Lps. 8001 - 12000	195	4.00	15.7051		
6. Ingresos 20001 y mas	33	0.68	22.4359		
	2	0.04			
TOTAL	4871				

Fuente: Elaboración propia con base a censo línea base levantado en el municipio

ECONOMÍA

El municipio de Sulaco se caracteriza por tener tierras que son en su mayoría de vocación agrícola, aunque geográficamente cuenta con terrenos en valles y zonas de laderas. Los principales rubros productivos por orden de prioridad son: el maíz y los frijoles y luego se produce en mediana escala yuca, camote, hortalizas y plátanos. También hay muchos productores que cuentan con algún porcentaje de ganadería los cuales producen leche y carne. Ésta es comercializada con la población del municipio. Cabe señalar que el nivel de producción del maíz tiene alcances de comercialización a nivel nacional.

PRINCIPALES ACTIVIDADES ECONÓMICAS

- 79% agricultura, ganadería, silvicultura y pesca.
- 5.5% enseñanza.
- 3.5% comercio al por mayor y al por menor, reparación de vehículos.
- 3.1% industrias manufactureras.
- 2.9% construcción.
- 6.5% otras actividades.

TIPOS DE CULTIVOS QUE PREDOMINAN EN LA PRODUCCIÓN AGRÍCOLA.

Los principales rubros productivos por orden de prioridad son: **el maíz y los frijoles, café** luego se produce en mediana escala yuca, camote, hortalizas y plátanos.

ESPECIES PECUARIAS EXISTENTES.

PRODUCTOS ARTESANALES QUE SOBRESALEN.

QUE PRODUCTOS AGRÍCOLAS SE INDUSTRIALIZAN.

En el municipio de Sulaco, se produce lo que es maíz, frijoles y café

SERVICIOS QUE SE LES BRINDA A LOS PRODUCTORES EN ASISTENCIA TÉCNICA.

En conjunto con FUNACH se establecen diversas actividades como ser:

- Capacitaciones
- Charlas de concientización.

QUE CAPACITACIÓN Y CRÉDITOS SE OFRECEN Y POR PARTE DE QUIEN.

- Capacitación por parte de funach para la plantación de aguacates.
- Donación de servicios para la plantación de hortalizas.

TIPO DE INFRAESTRUCTURA PARA LA PRODUCCIÓN EXISTENTE.

- Construcción de gallineros, y donación de materiales como ser: alambre, zinc y otros.

EXISTENCIA DE TRANSPORTE Y LAS CONDICIONES.

- Existe una o varias redes de transporte las cuales circulan en el municipio.
- Las condiciones a las cuales se enfrentan los transportistas vienen siendo complicadas en lo que es referente al estado en que se encuentra la carretera por la cual circulan.

CONDICIONES PARA EL TURISMO.

Sulaco cuenta con pocos lugares turísticos, por lo tanto las condiciones en las cuales se encuentran son un tanto complicadas para poder disfrutar de este entorno social.

PRINCIPALES MERCADOS DONDE COLOCAN LA PRODUCCIÓN.

- El mercado es limitado ya que los productores tienen que vender su producción a compradores que vienen desde otra ciudad o municipio.
- En ocasiones se hacen alianzas con diferentes fundaciones que apoyan los rubros como ser la producción de café, maíz y frijoles.

FUERZA DE TRABAJO EXISTENTE QUE MÁS PREDOMINA.

- La caficultura: la producción de café
- La agricultura: siembra de maíz y frijoles en primer plano
- Ganadería

SALARIO E INGRESO PROMEDIO POR FAMILIA.

En un 70% las familias no cuentan con un salario específico por lo que resulta un tanto difícil calcular el ingreso promedio por familia.

AJUSTAN LOS INGRESOS PARA ALIMENTARSE LOS TRES TIEMPOS.

En el 70% de las familias cuentan con alimentos suficientes para los tres tiempos y el 30% tiene dificultades para poder tener alimentos suficientes en su hogar.

PROMEDIO DE PERSONAS POR FAMILIA QUE TRABAJAN LA TIERRA.

En una familia el 80% de estos trabajan la tierra, para poder tener sus alimentos, además de eso lo hacen para obtener un beneficio económico que depende también de la cantidad de producción que ellos puedan obtener.

COMPORTAMIENTO DE LA TENENCIA DE LA TIERRA QUE TRABAJA LA FAMILIA.

En algunos casos es dependiendo el cambio climático, por ejemplo en las partes bajas del municipio las producciones no han sido abundantes, por las sequias. Y esto disminuye el trabajo y la economía.

SE PRODUCEN LOS SUFICIENTES ALIMENTOS PARA EL CONSUMO FAMILIAR.

No, porque se producen solo granos básicos y esto es un problema que conlleva a poner en riesgo la seguridad alimentaria.

CALIFICACIÓN DEL RECURSO HUMANO

El recurso humano no cuenta con la capacitación total y correcta para implementar mecanismos de producción.

PARTICIPACIÓN

INSTANCIAS Y MECANISMOS DE PARTICIPACIÓN PROMOVIDAS EN LA GESTIÓN PÚBLICA DEL MUNICIPIO.

El municipio de Sulaco cuenta con algunos mecanismos de participación que están mancomunados con la alcaldía (FUNACH), estas dos organizaciones llevan en si un mismo fin el desarrollo de las comunidades organizadas.

COMPORTAMIENTO DE LA PARTICIPACIÓN SEGÚN EL GÉNERO.

La participación según el género prácticamente el hombre es quien ha tomado la iniciativa en organizaciones porque no había una equidad y poco se tomaban en cuenta las mujeres.

ESPACIOS DE PARTICIPACIÓN QUE BRINDA EL GOBIERNO LOCAL.

Capacitaciones y talleres en emprendedurismo.

VOLUNTAD POLÍTICA EXISTENTE POR LA CORPORACIÓN Y EL ALCALDE.

Si existe voluntad política para gestionar proyectos estratégicos tomando en cuenta los grupos organizados en las comunidades y las instituciones no gubernamentales.

INFRAESTRUCTURA BÁSICA

VIAL

LONGITUD DE CARRETERAS PRIMARIAS, SECUNDARIAS, CAMINOS DE PENETRACIÓN Y SU ESTADO.

RED VIAL:

En cuanto a las vías de acceso de las comunidades a la cabecera municipal de Sulaco, Yoro, todas son carreteras de tierra y están de regular a mal estado. De hecho el 98% de las vías de acceso se encuentran en estado regular. También de todas las comunidades pertenecientes al municipio mencionado, 10 cuentan con carretera primaria; eso significa que están ubicadas sobre la carretera principal que conduce de Tegucigalpa a Yoro. Las restantes 38 comunidades del municipio cuentan con carreteras secundarias, lo que implica que los habitantes que viven en estos lugares tienen serias dificultades para el traslado hacia la cabecera municipal en periodos lluviosos. Además, existen 6 comunidades que apenas cuentan con caminos de penetración. En cuanto a las distancias de las comunidades a la cabecera municipal, la comunidad de las Flores o Quebrada Abajo está a 45 km y cuenta con caminos de penetración, la comunidad que está más cercana al municipio es Limones que se encuentra a 3 km y cuenta con carretera secundaria. Además, el municipio cuenta con 2 colonias y 14 barrios. El municipio ha tenido avances

en el rubro vial ya que en el transcurso del año 2011 se pavimentaron 1,250 mts que están diseminados en las principales calles del pueblo.

En el año 2018 se ejecutó la primera etapa del proyecto de pavimentación de la tercera calle del casco urbano, 200 metros lineales. Y en el año 2019 se está pavimentando 250 metros lineales.

DESCRIPCIÓN Y NÚMERO DE COMUNIDADES QUE NO ESTÁN COMUNICADAS.

El siguiente cuadro muestra la longitud de carreteras primarias, secundarias, caminos de penetración:

N.	COMUNIDAD	COMUNIDAD-CASCO URBANO (KM)	CARRETERA PRIMARIA (KM)	CARRETERA SECUNDARIA (KM)	CAMINOS DE HERRADURA (KM)
1	OROPENDOLAS	18		1	3
2	EL FRONTON	15.5		2	2
3	LA SABANA	15		0.5	2
4	LOMA LARGA	16		3	2
5	LOS RINCONES	15		2	2
6	MATA DE GUINEO	20		2	3
7	HIGUERITO #1	17.5		0.5	0
8	LA ALBARDILLA	12.5		1	3
9	EL BUFALO	1.5		0.5	
10	LA TALANQUERA	16.5			2
11	QUEBRADA ABAJO	20		1	
12	LA SALIDA	10.5		1	2
13	HIGUERITO #2	21.5			2
14	SABANETA	17.5		2	1
15	MONTE GALAN	18			2
16	EL CEDRON	19		1	1
17	CHAGÜITILLO	18.5			1

N.	COMUNIDAD	COMUNIDAD-CASCO URBANO (KM)	CARRETERA PRIMARIA (KM)	CARRETERA SECUNDARIA (KM)	CAMINOS DE HERRADURA (KM)
18	EL JARAL	5	2	2	1.5
19	MOGOTES	5	1.5	2	1
20	POTRERILLOS	6.7		0.5	1
21	LAS JOYA	1.5		0.5	0.5
22	SIGUAPA	2	0.5	1	1
23	MESETILLA	6.5		1	1
24	LIMONES	2.5		0.5	2.5
25	TORONDONES	2.5		0.5	1.5
26	1 DE AGOSTO	0.5		0.5	0.5
27	EL PALILLO	1	0.5	0	0.5
28	22 DE MAYO	0	0.5	2.3	
29	COL. FRATERNIDAD CANADIENSE	0.5	0.25	1.7	0.25
30	COL. ADALID GONZALES	0.5	0	0.3	
31	LA VEGA	2.5	0	1	0
32	GUANACASTALES	5	0	1	
33	EL POSO	4	0	0	0.7
34	LAS PILAS	4.5	0	2	1
35	EL ESPINO	6.5	0	1.5	1.8
36	LA LIBERTAD	8.5	2	4	0
37	EL DESMONTE	5	2.5	1.9	0
38	EL FILO	22		1	2
39	EL PUEBLITO	3.5	0.5	1	
40	LAS TUNAS	3.5	0.5	1	1
41	SAN JUAN	2	1	1	0.5

N.	COMUNIDAD	COMUNIDAD-CASCO URBANO (KM)	CARRETERA PRIMARIA (KM)	CARRETERA SECUNDARIA (KM)	CAMINOS DE HERRADURA (KM)
42	EL TROZO	3.5		0.5	1.3
43	CHILINDRONES	5		1.5	0
44	GUATINTUMA	5.5		2	2
45	QUEBRADA ARRIBA	4.6		2.5	2
46	LA MAJADA	20		0.5	1
47	SAN LUCAS	16			2
48	EL MANACAL	22.5			2
49	PLAN DEL CHANCHO	22		0.5	3
50	EL HIGUERO	11			
51	LA CAÑADA	22		2	4
52	LOS PLANES	23		2	4
53	EL HIGUERO ARRIBA	26		1	2
54	QUISCAMOTE	23			2
55	CULAN	5		1	0.7
56	LA CEIBITA	19			3
57	EL ZAPOTE	14.5		1	2
58	LAS CAÑAS	11.5	1.5	2	
59	PLAN DE OCOTE	12.5			1
60	LICONA	13.5		1	1
61	EL CHORRO	7.5	0.5	1.4	
62	EL CARRIZAL	8.5		2	1
63	PIMIENTILLA	14.5		1	1
64	EL PORVENIR DE LA ESPERANZA	17.5		1	3

N.	COMUNIDAD	COMUNIDAD-CASCO URBANO (KM)	CARRETERA PRIMARIA (KM)	CARRETERA SECUNDARIA (KM)	CAMINOS DE HERRADURA (KM)
65	SAN ANTONIO	9		4	2
66	PATOJO	17		0.5	2
67	EL IZOTE	10		3	1
68	LA LOMA	9		0.5	
69	RIO ARRIBA	15		2	1.5
70	LA LAJITAS	8		2	
71	MONTE FRESCO	23.5		0.5	1
72	HORCONES	21		0.5	1
73	EL QUISCAMOTE	22			1
74	EL ACHIOTE	23		0.5	2
75	EL SUYATAL	17			3
76	EL OCOTE	17.5			2

ELECTRICIDAD

Con respecto a los proyectos de electrificación el municipio cuenta con los siguientes lugares electrificados: Casco urbano 14 barrios, 2 colonias y en la zona rural 31 comunidades.

TELEFONÍA Y CORREOS

El municipio de Sulaco cuenta con servicio de telefonía fija a través de HONDUTEL, con la mayoría de los habitantes de los barrios y colonias haciendo un total de 450 líneas habilitadas, También cuenta con telefonía móvil como TIGO, CLARO, que tienen cobertura en todo el casco urbano más las 53 comunidades ubicadas en la zona rural.

DISPONIBILIDAD DE LÍNEAS TELEFÓNICAS DOMICILIARES.

En el municipio de Sulaco aún existe la red de telefonía de Hondutel, la cual cuenta con una disponibilidad de **440 líneas telefónicas**.

NÚMERO DE ABONADOS POR HONDUTEL.

Podemos mencionar que dentro de la red telefónica de Hondutel en el municipio de Sulaco, **cuenta con 186 abonados.**

TELÉFONOS COMUNITARIOS.

En el municipio de Sulaco **no existen los teléfonos comunitarios**, porque en su mayoría cuenta con un aparato teléfono móvil.

AGENCIAS DE SERVICIOS DE HONDUTEL.

En el municipio de Sulaco **solo existe una agencia de Hondutel.**

AGENCIAS DE SERVICIO DE HONDUCOR.

En el municipio de Sulaco .existe una agencia de HONDUCOR y su encargada es la señora mariana salguero.

OTRAS AGENCIAS DE TELEFONÍA EXISTENTE.

En el municipio de Sulaco **no existen otras agencias telefónicas.**

SOCIAL

EXISTENCIA DE CENTROS COMUNALES.

En el municipio de Sulaco existen 14 salones comunales en buen estado; con el levantamiento de los **PZT** se hace una solicitud de 34 salones comunales a nivel de zonas; también 4 salones comunales que están en proceso de reparación.

1 salón en construcción en la comunidad de la vega, con fondos municipales y uno en ampliación en la comunidad de san juan.

Siendo un total de 40 salones comunales.

NUMERO DE CANCHAS DE USO MÚLTIPLES.

En el municipio existen 3 canchas de uso múltiples, dos de estas de uso público una ubicada en el casco urbano del municipio y otra en la comunidad del búfalo, de estas tres una es de uso privada la cual la administra la iglesia católica.

Actualmente se construye una cancha de usos múltiples en la comunidad de San Antonio, siendo esta; gestión del señor alcalde Edy Agenor chacón flores. Este proyecto dará mayor realce a la comunidad de San Antonio permitiendo una mejor paz y convivencia ciudadana, también ayudara a que haya una mejor recreación.

NUMERO DE IGLESIAS.

45 iglesias, entre católicas y evangélicas, que forman parte de la sociedad civil organizadas del municipio ya que estas instituciones cuentan con una diversidad de grupos entre ellos grupos de mujeres, grupos mixtos entre hombres y mujeres, grupos de jóvenes, grupos de niños(as).

HOGAR DE ANCIANOS.

En el municipio de Sulaco se cuenta con el centro de rehabilitación y atención al adulto mayor (CAPEDY) el cual cuenta con ayudas de organizaciones como ser: **CUSO, PREPACE, CBM, Y EL GOBIERNO LOCAL.**

Siendo este centro de gran ayuda a las personas con discapacidad sea física o psicológica.

CENTROS DE REHABILITACIÓN.

- CAPEDY

Descripción	Cantidad
Centros comunales	14
Numero de canchas de futbol	3
Numero de canchas de uso múltiple	3
Numero de iglesias	45
Centro de recreación	2
Hogar de ancianos	0
Hogar de Niños	1
Centros de rehabilitación	1
Clubes rotarios	0
Comedores Infantiles	0
Guarderías Infantiles	0
Cementerios	1
Áreas turísticas	1

SALUD

CENTROS DE SALUD EXISTENTE.

El Municipio de Sulaco cuenta con tres cesares ubicados en la Comunidades de: San Antonio, Las Cañas y la Albardilla y un Centro Sésamo ubicado en el casco Urbano, cuatro

clínicas privadas; los cuales tres son para atención de medicina general y una clínica odontológica, tres farmacias, dos laboratorios para la realización de exámenes médicos igualmente privados, así mismo el Municipio de Sulaco a través de la Secretaria de Salud cuenta con la extensión del proyecto llamado de Salud Descentralizado; y su población a atender son la atención de partos y emergencias a niños menores de 5 años; y un hogar materno. Recientemente (año 2018) se suscribió convenio con **PREPACE/SEDIS** para la ejecución del proyecto del Centro de Inclusión para personas con discapacidad del Municipio.

Descripción de edificación Cantidad Ubicación

- Centro de Salud con Médico y Odontólogo (CESAMO) 1 Cabecera Municipal de Sulaco
- Centro de Salud Rural (CESAR) 3 San Antonio que atiende a 7 comunidades aledañas
- La Albardilla que atiende a 15 comunidades
- La Cañas que atiende 8 comunidades Clínica de Materno Infantil (CMI) 1 Cabecera Municipal de Sulaco

Enfermedades más Frecuentes:

Y dentro de las enfermedades con mayor incidencia, se observa que la infecciones respiratoria agudas (IRAS) significan el 58.41% del total de personas que manifestaron afecciones a su salud. Luego se reporta un 24% de personas afectadas por dengue clásico con un 16.61% de personas afectadas y por diarreas 9.97%, mismos que son relevantes ya que son un indicador que debe mejorarse la salubridad en las condiciones de vida de los habitantes.

HOGARES MATERNOS INFANTILES.

- Clínica de Materno Infantil (CMI) 1 Cabecera Municipal de Sulaco

NUMERO DE HOSPITALES.

- En el municipio de Sulaco solo existe un hospital.

“HOSPITAL SAN AGUSTIN”

CANTIDAD DE CLÍNICAS ODONTOLÓGICAS.

- Centro de Salud con Médico y Odontólogo (CESAMO) 1 Cabecera Municipal de Sulaco
-

CANTIDAD DE CLÍNICAS PRIVADAS.

En el municipio de Sulaco existen 6 clínicas privadas, contando cada una con espacio físico y con atención de calidad.

EDUCATIVA

CENTROS EDUCATIVOS EXISTENTES: PRESCOLAR, ESCOLAR, BÁSICO, DIVERSIFICADO Y UNIVERSIDAD.

En el municipio de Sulaco la tasa de analfabetismo es de 33.29% aproximadamente. En cuanto a la infraestructura de educación, en Sulaco existen en la educación preescolar 19 kínder oficiales de los cuales 14 son uní-docentes. Referente a la educación primaria hay 31 escuelas oficiales, de las cuales 4 son las que atienden más de 40 alumnos por sección. Existen también 4 centros de educación básica, a la que solo asisten 1105 alumnos. En el casco urbano se cuentan con dos institutos de educación media en el que además de impartir ciclo común de cultura general existen la carrera de bachillere en administración de empresa, bachillere en ciencias y letras y técnico agropecuario.

ESCUELAS Y CENTROS BÁSICOS.

ESCUELA	LUGAR	MUNICIPIO
Francisco Morazán	Sulaco	Sulaco
Carlos Roberto Flores	Sulaco	Sulaco
Luis Borjas	Mogote	Sulaco
Miguel Paz Barahona	El Pueblito	Sulaco
15 De Septiembre	El Izote	Sulaco
José Cecilio Del Valle	El Potrero	Sulaco
Álvaro Contreras	El Carrizal	Sulaco
Urbano Castro	El Jaral	Sulaco
Luis Landa	Quebrada Arriba	Sulaco
José Cecilio Del Valle	Las Tunas	Sulaco
José Fisher	Mesetilla	Sulaco
Perfecto H Padilla	Culan	Sulaco
Miguel Paz Barahona	La Sabana	Sulaco
José Trinidad Cabañas	Las Pilas	Sulaco
Ramón Rosa	Rio Arriba	Sulaco
Alfonzo Hernández	Coyol Dulce	Sulaco
Augusto C. Coello	Oropéndolas	Sulaco
Lic. Zenobia Rodas	El Zapote	Sulaco
	Pimientilla	Sulaco
Morazanica		
José Cecilio Del Valle	El Porvenir De La Esperanza	Sulaco
Dionisio De Herrera	Higuerito	Sulaco
Agustín Quezada	Limonos	Sulaco
Manuel De Jesús Subirana	Guatintuma	Sulaco

Carlos Aguilar Paz	El Espino	Sulaco
Francisco Morazán	La Vega	Sulaco
Lempira	San Juan	Sulaco
Julia Cartagena	Las Salidas	Sulaco
Pablo Portillo	Chilindrones	Sulaco
C.E.B Vicente Cáceres	Desmonte	Sulaco
C.E.B Pedro Nufio	Las Cañas	Sulaco
C.E.B Cristóbal Colon	San Antonio	Sulaco

JARDIN DE NIÑOS

JARDIN	LUGAR	MUNICIPIO
Rafael pineda Ponce	Sulaco	Sulaco
Camila De Jesús Reaños	Las Pilas	Sulaco
Dorilla De Ramírez	San Antonio	Sulaco
Santa Genoveva Palma	Mogote	Sulaco
Hortensia Hernández	Culan	Sulaco
Justa Mirtila Rodríguez	Col. Fraternidad Canadiense	Sulaco
Emma Victoria Reaños	La Sabana	Sulaco
María Del Carmen Cruz	Chilindrones	Sulaco
Florencia Barahona	Carrizal	Sulaco
Telvia Concepción Urbina	Las Cañas	Sulaco
Rosa Otilia Castro	El Jaral	Sulaco
Virgilia Palma	El Potrero	Sulaco
Juan Simón Membreño	Barrio Brisas Del Norte	Sulaco
Rita Donaire	El Izote	Sulaco

ESCUELAS PROHECO

ESCUELA	LUGAR	MUNICIPIO
RICARDO MADURO	Potreriillo	Sulaco
Edy Chacón	El Búfalo	Sulaco
Sandra Lazarus De Paz	Las Lajitas	Sulaco
Marisbel Domínguez	El Patojo	Sulaco
Oscar Orlando Duron	La Albardilla	Sulaco
Flor Idalma Rivera	Los Rincones	Sulaco
Carlos Roberto Flores	Loma Larga	Sulaco
Lolita Rosales	Chaguitillo	Sulaco
Isidro Palma	El Cedrón	Sulaco

INSTITUTOS Y UNIVERSIDAD

ESCUELA	LUGAR	MUNICIPIO
Instituto San Juan De Sula	SULACO	SULACO
Instituto Roberto Micheletti Bain	SULACO	SULACO
Universidad Pedagógica Nacional francisco Morazán	SULACO	SULACO

CENTROS DE FORMACIÓN ARTESANAL.

En tiempos pasados en el municipio existieron centros de formación artesanal, como ser

LA ACADEMIA Y LOYOLA, estos centros funcionaban con el apoyo del convento de monjas que se había radicado en el municipio, pero con el paso del tiempo tales voluntarias abandonaron el municipio y estos centros desaparecieron, esperamos que se realicen gestiones para volver a conseguir estos centros ya que contribuyen a los jóvenes y sociedad que está en riesgo social.

CENTROS DE ALFABETIZACIÓN.

El municipio de Sulaco Yoro **no cuenta con un centro de alfabetización**, pero los jóvenes que están próximos a graduarse realizan su trabajo social en alfabetización, permitiendo estos programas que el índice de analfabetismo en el municipio disminuya.

CENTROS DE EDUCACIÓN A DISTANCIA.

En el municipio de Sulaco se cuenta con el programa de educación a distancia **ISEMED**, el cual es impartido en el instituto Roberto Micheletti Bain.

CENTROS DE FORMACIÓN PROFESIONAL TÉCNICA.

el municipio de Sulaco Yoro cuenta con dos institutos oficiales que han participado en la formación de grandes profesionales y ofreciendo mayores oportunidades de vida con una buena formación académica, podemos hablar del instituto insigne del municipio, el **INSTITUTO SAN JUAN DE SULA**; cuenta con carreras técnicas las cuales permiten mejores oportunidades en el ámbito laboral, también podemos hablar del **INSTITUTO ROBERTO MICHELETTI BAIN**, es un centro de formación que al igual que el San Juan de Sula da un aporte importante a los jóvenes , permitiéndoles que se formen en sus carreras técnicas.

CENTROS DE FORMACIÓN ARTÍSTICA Y CULTURAL.

En el municipio de Sulaco Yoro no se cuenta con un centro de formación artística y cultural, a pesar que existe el recurso humano, pensamos que en un futuro pueda ser tomado muy en cuenta y que se haga a través de gobierno local y sociedad del municipio.

PRODUCTIVA

ORGANIZACIONES	CANTIDADES	LUGAR
Sistemas de Irrigación existentes: Distritos o Individuales	1	casco urbano
Centros de Acopio	1	casco urbano
Viveros	2	casco urbano
Cantidad de Rastros públicos y Privados	1	casco urbano
Cantidad de Microempresas y agroindustrias		
Secadores de Granos	1	El desmante

INSTITUCIONALIDAD E INVERSION PARA EL DESARROLLO

La participación activa de entidades que promuevan el fortalecimiento institucional y el desarrollo de propuestas que aporten a la construcción de soluciones en temas de interés social. Son instituciones públicas y privadas que promueven y ayudan al desarrollo local del Municipio.

Presencia Institucional, Programas o Proyectos.

Presencia Institucional/Programas/ Proyectos	Cantidad
Alcaldía Municipal	1
Juzgado de Paz	1
Posta Policial	1
Registro Nacional de las Personas	1
Dirección Municipal de Educación	1
Ventanilla Banco Atlántida	1
Cooperativa de Ahorro y crédito COOPACYL	1
CESAR	3
CESAMO	1
CEPREBB Jardines	22

Presencia Institucional/Programas/Proyectos	Cantidad
Escuelas PROHECO	12
Jardines PROHECO	5
Jardines Oficiales	15
Escuelas Oficiales	31
Centros Educación Básica	5
Institutos Oficiales	3
Escuelas Municipales	2
Escuela Bilingüe	1
Sede Programa Formación continua UPNFM	1
Programa ISEMED	1
Programa Vida Mejor	1
Programa mejores Familias	1
FUNACH	1
ASONOG	1
Proyecto de Irrigación SAG	1
Supermercados	1
Iglesias evangélicas	7
Iglesia católica	1

SOCIEDAD CIVIL

Cantidad y tipo de organizaciones existentes, funcionalidad e incidencia en el desarrollo

Dentro del Municipio de Sulaco existen diferentes organizaciones las cuales en su mayoría fueron creadas para mejorar el estilo de vida de todos y cada uno de los Ciudadanos de las diferentes comunidades que conforman el Municipio. Dentro de estas organizaciones se destacan las siguientes:

- **Patronatos Comunitarios**: Es una organización sin fines de lucro normada por el Código Civil que impulsa el apoyo y sostenibilidad a una acción determinada; Es un consejo integrado por varias personas con el objetivo de vigilar los proyectos de una organización, para que esta cumpla con sus fines principales. En ocasiones, los participantes hacen aportaciones económicas para facilitar y mejorar las operaciones; sin embargo, este no es su principal valor.

- **Juntas de Agua:** Es una organización comunal conformada con el propósito de administrar, operar y mantener los sistemas de agua y saneamiento. La Ley Marco de Agua y Saneamiento define las Juntas administradoras de agua y saneamiento. Según artículo 18 de la ley, las juntas administradoras de agua y saneamiento tendrán personalidad jurídica, la cual debe ser otorgada por la Secretaría de Estado en Gobernación y Justicia por medio de un dictamen donde la Corporación o Concejo Municipal constatará la legalidad de la misma. Asimismo, establece que todos los sistemas de abastecimiento de agua para consumo humano deberán ser asignados y estar en operación ya sea por la corporación municipal o por juntas administradoras de agua y saneamiento.
- **Club Deportivos:** Dentro del Municipio en el área del fútbol predomina el Fútbol, el cual se practica en las diferentes comunidades y se cuenta con clubes que desarrollan la práctica de este deporte y organizan a los diferentes equipos. Un club es aquel dedicado a la práctica del deporte. Algunos clubes poseen equipos que compiten en torneos oficiales, en tanto que otros clubes se limitan a actividades lúdicas.
- **Iglesias:** El Municipio se congregan varias religiones como ser: Evangélica, católica, adventista, Bautista, Pentecostal, etc. Pero en la cual la más predominante son católica y Evangélica. **Conjunto de fieles unidos por la misma fe, y que celebran las mismas doctrinas religiosas.** La iglesia, es una sociedad cuyos miembros representan de la misma manera el mundo sagrado y sus relaciones con el mundo profano.
- **Sociedad de Padres:** Son sociedades que existen dentro del ámbito escolar, en donde padres de familia son elegidos en asamblea para ejercer a lo largo del año escolar como presidente, secretario, tesorero y vocales de dicha asociación; la finalidad es manejar los dineros de las cuotas en beneficio de la escuela, participar en las actividades que la escuela o la asociación proponga, siempre en coordinación con la comunidad académica del plantel.

La participación de los padres de familia es fundamental para el mejor desarrollo de la escuela y de los niños, porque son los propios padres quienes determinan actividades, ayudan en las necesidades de la escuela, colaboran con los maestros e incluso, hacen observaciones a las anomalías que se registren en la conducta de los maestros y directores, así como en la calidad educativa.

- **Grupos de Jóvenes:** Se entiende una serie de proceso sociocultural impulsado por la juventud como grupo social definido. La edad como criterio de juventud es insuficiente y está dinámicamente relacionado con el paso del mundo de la educación al mundo del trabajo. Por tal razón se ve necesario para la juventud pertenecer a un grupo o comunidad que los haga sentir aceptados y compartir sus pensamientos ideológicos con los demás jóvenes.
- **Grupos de Damas:** La Sociedad de Damas es una sociedad compuesta por las damas de la iglesia. La Sociedad de Damas es una sociedad dentro del programa de la iglesia local y no algo independiente de la iglesia. La Sociedad de Damas es una sociedad para ayudar y mejorar a la iglesia, no para competir con la iglesia. La Sociedad de Damas debe funcionar bajo las normas de la iglesia y no sobre las normas de la iglesia.

INVERSIÓN SOCIAL

Inversión Social es la inversión que la municipalidad realiza con el fin de mejorar la situación de los diferentes sectores socio-económicos de la población, para la reducción principalmente de la pobreza y con esto mejorar la calidad y bienestar de vida de los habitantes.

Durante el año 2018, la municipalidad de Sulaco realizo una inversión de

L. 15, 722,796.91 en apoyo a los sectores de salud, educación, deportes, saneamiento, infraestructura, (sector vial) esta inversión fue obtenida a través de las trasferencias municipales del gobierno central y los fondos obtenidos a través de impuestos municipales, llamados también ingresos corrientes.

La inversión que hace la municipalidad en la mayoría de los proyectos, son realizadas con fondos provenientes de las transferencias del gobierno central a las municipalidades, ya que los ingresos corrientes son insuficientes para financiar inversiones de infraestructura

procesos que se han llevado a cabo a través de los Planes de inversión Municipal previamente aprobados por las Corporaciones Municipales En los últimos años no contamos con un sistema que nos permita evaluar la gestión municipal por resultados, con la implementación de los PDM el objetivo principal será medir los resultados de la gestión municipal.

Consolidados Planes Zonales: zona #1

Programación del Plan Zonal de Desarrollo Territorial												
Departamento: <u>YORO</u>		Municipio: <u>SULACO</u>		Zona # <u>1</u>		MICRO ZONA		Fecha: <u>08/11/2019</u>				
Temática: <u>SALUD Y NUTRICION</u>						Lugar de Asamblea: <u>SULACO</u>						
PRIORIDAD	NOMBRE DEL PROYECTO / SECTOR DE DESARROLLO	COMUNIDADES	# DE BENEFIC.	AÑO EJECUCIÓN							COSTO APROXIMADO	APORTE COMUNITARIO
				19	20	21	22	23	24	25		
1	COMPRA DE EQUIPO ODONTOLOGICO.	BUFALO, COLONIA FRATERNIDAD CANADIENSE, SULACO Y EL PALILLO, LIMONES Y TORONDONES, COLONIA JOSE ADALID GONZALES.	3,083			X					300,000.00	30,000.00
2	COMPRA DE DOS MOTOBOMBAS PARA FUMIGAR.	BUFALO, COLONIA FRATERNIDAD CANADIENSE, SULACO Y EL PALILLO, LIMONES Y TORONDONES, COLONIA JOSE ADALID GONZALES.	3083			X					50,000.00	5,000.00
3	MEJORAMIENTO DEL RASTRO MUNICIPAL.	BUFALO, COLONIA FRATERNIDAD CANADIENSE, SULACO Y EL PALILLO, LIMONES Y TORONDONES, COLONIA JOSE ADALID GONZALES.	3083				X				40,000.00	4,000
4	FORTALECIMIENTO AL CENTRO DE ATENCION A PERSONAS CON DISCAPACIDAD (CAPEDI).	BUFALO, COLONIA FRATERNIDAD CANADIENSE, SULACO Y EL PALILLO, LIMONES Y TORONDONES, COLONIA JOSE ADALID GONZALES.	3083	X							60,000.00	6,000.00
TOTAL											450,000.00	45,000.00

Programación del Plan Zonal de Desarrollo Territorial

Departamento: YORO Municipio: SULACO Zona # 1 MICRO ZONA Fecha:08/11/2019

Temática: RECURSOS NATURALES Y AMBIENTE Lugar de Asamblea: SULACO

PRIORIDAD	NOMBRE DEL PROYECTO / SECTOR DE DESARROLLO	COMUNIDADES	# DE BENEFIC.	AÑO EJECUCIÓN							COSTO APROXIMADO	APORTE COMUNITARIO
				19	20	21	22	23	24	25		
		BUFALO, COLONIA FRATERNIDAD CANADIENSE, SULACO Y EL PALILLO, LIMONES Y TORONDONES, COLONIA JOSE ADALID GONZALES	# DE BENEFIC.									
1	MANTENIMIENTO DEL VIVERO MUNICIPAL CON DIVERSIDAD DE PLANTAS FRUTALES, ORNAMENTALES Y MADERABLES	BUFALO, COLONIA FRATERNIDAD CANADIENSE, SULACO Y EL PALILLO, LIMONES Y TORONDONES, COLONIA JOSE ADALID GONZALES	3,083	X							60,000.00	10,000.00
1	COMPRA DE EQUIPOS PARA LOS TALLERES DE LAS INSTITUCIONES DE EDUCACION MEDIA	BUFALO, COLONIA FRATERNIDAD CANADIENSE, SULACO Y EL PALILLO, LIMONES Y TORONDONES, COLONIA JOSE ADALID GONZALES	3,083				X				1500,000.00	100,000.00
2	CONSTRUCCION DE UN CENTRO DE RECICLAJE EN LA COMUNA DE MANSABATE	BUFALO, COLONIA FRATERNIDAD CANADIENSE, SULACO Y EL PALILLO, LIMONES Y TORONDONES, COLONIA JOSE ADALID GONZALES	3,083		X						50,000.00	5,000.00
2	COMPRA DE CREMADEROS PARA LOS ESTUDIANTES DE ZONAS RURALES.	BUFALO, COLONIA FRATERNIDAD CANADIENSE, SULACO Y EL PALILLO, LIMONES Y TORONDONES, COLONIA JOSE ADALID GONZALES	3,083			X					2000,000.00	120,000.00
3	PAGO DE VIGILANTE EN EL INSTITUTO ROBERTO MICHELLETTI.	BUFALO, COLONIA FRATERNIDAD CANADIENSE, SULACO Y EL PALILLO, LIMONES Y TORONDONES, COLONIA JOSE ADALID GONZALES	2,461			X					7,000.00	350
3	PARTIDA PARA COMPRA DE TERRENOS EN LAS CIENCAS ABASTecedoras DE AGUA.	BUFALO, COLONIA FRATERNIDAD CANADIENSE, SULACO Y EL PALILLO, LIMONES Y TORONDONES, COLONIA JOSE ADALID GONZALES	3,083	X							100,000.00	15,000.00
4	PAGO DE VIGILANTE Y ASIADORA EN LA ESCUELA FRANCISCO MORAZAN	BUFALO, COLONIA FRATERNIDAD CANADIENSE, SULACO Y EL PALILLO, LIMONES Y TORONDONES, COLONIA JOSE ADALID GONZALES	2,461		X						14,000.00	700
5	BECAS PARA NIÑOS Y NIÑAS DE ESCASOS RECURSOS. 100 PARA PRIMERO Y SEGUNDO DE CICLO, 100 PARA TERCERO DE CICLO Y 100 PARA CARRERA.	BUFALO, COLONIA FRATERNIDAD CANADIENSE, SULACO Y EL PALILLO, LIMONES Y TORONDONES, COLONIA JOSE ADALID GONZALES	3,083			X					210,000.00	30,000.00
6	DOTACION DE KIT ESCOLARES PARA NIÑOS Y NIÑAS DE ESCASOS RECURSOS ECONOMICOS AL INICIO DEL AÑO,(700 KIT).	BUFALO, COLONIA FRATERNIDAD CANADIENSE, SULACO Y EL PALILLO, LIMONES Y TORONDONES, COLONIA JOSE ADALID GONZALES.	3,083		X						150,000.00	15,000.00
	TOTAL										3771,000.00	246,050.00

Programación del Plan Zonal de Desarrollo Territorial

Departamento: YORO Municipio: SULACO Zona # 1 MICRO ZONA _____ Fecha: 08/11/2019

Temática: GRUPOS VULNERABLES: NIÑEZ Lugar de Asamblea: SULACO

PRIORIDAD	NOMBRE DEL PROYECTO / SECTOR DE DESARROLLO	COMUNIDADES	# DE BENEFIC.	AÑO EJECUCIÓN							COSTO APROXIMADO	APORTE COMUNITARIO	
				19	20	21	22	23	24	25			26
1	BONO PARA NIÑOS Y NIÑAS DISCAPACITADOS A FAMILIAS DE ESCASOS RECURSOS ECONOMICOS.	BUFALO, COLONIA FRATERNIDAD CANADIENSE, SULACO Y EL PALILLO, LIMONES Y TORONDONES, COLONIA JOSE ADALID GONZALES.	3,083			X						130,000.00	20,000.00
2	AYUDA ECONOMICA A NIÑOS QUE SON HUERFANOS.	BUFALO, COLONIA FRATERNIDAD CANADIENSE, SULACO Y EL PALILLO, LIMONES Y TORONDONES, COLONIA JOSE ADALID GONZALES.	3,083		X							50,000.00	5,000.00
TOTAL												180,000.00	25,000.00

Programación del Plan Zonal de Desarrollo Territorial												
Departamento: YORO		Municipio: SULACO			Zona # 1		MICRO ZONA		Fecha:08/11/2019			
Temática: GRUPOS VULNERABLES: JUVENTUD					Lugar de Asamblea: SULACO							
PRIORIDAD	NOMBRE DEL PROYECTO / SECTOR DE DESARROLLO	COMUNIDADES	# DE BENEFIC.	AÑO EJECUCIÓN							COSTO APROXIMADO	APORTE COMUNITARIO
				19	20	21	22	23	24	25		
1	BONO PARA LOS JOVENES DISCAPACITADOS DE FAMILIAS DE ESCASOS RECURSOS.	BUFALO, COLONIA FRATERNIDAD CANADIENSE, SULACO Y EL PALILLO, LIMONES Y TORONDONES, COLONIA JOSE ADALID GONZALES.	3,083			X					210,000.00	25,000.00
2	TALLERES PARA JOVENES EN RIESGO SOCIAL PARA INSERTARLOS EN EL MUNDO LABORAL	BUFALO, COLONIA FRATERNIDAD CANADIENSE, SULACO Y EL PALILLO, LIMONES Y TORONDONES, COLONIA JOSE ADALID GONZALES.	3,083				X				200,000.00	24,000.00
3	CONSTRUCCION DEL COMPLEJO POLI-DEPORTIVO EN LOS PREDIOS ATRÁS DONDE DON VIRGILIO MONTES.	SULACO Y EL PALILLO.	2,461				X				500,000.00	50,000.00
4	MEJORAR LA CANCHA DE FUTBOL DE LA COLONIA FRATERNIDAD CANADIENSE.	COLONIA FRATERNIDAD CANADIENSE.	392			X					200,000.00	24,000.00
TOTAL											1110,000.00	123,000.00

Programación del Plan Zonal de Desarrollo Territorial												
Departamento: YORO		Municipio: SULACO			Zona # 1		MICRO ZONA		Fecha:08/11/2019			
Temática: GRUPOS VULNERABLES: MUJERES					Lugar de Asamblea: SULACO							
PRIORIDAD	NOMBRE DEL PROYECTO / SECTOR DE DESARROLLO	COMUNIDADES	# DE BENEFIC.	AÑO EJECUCIÓN							COSTO APROXIMADO	APORTE COMUNITARIO
				19	20	21	22	23	24	25		
1	FORMACION Y FORTALECIMIENTO DE MUJERES EMPRENDEDORAS.	BUFALO, COLONIA FRATERNIDAD CANADIENSE, SULACO Y EL PALILLO, LIMONES Y TORONDONES, COLONIA JOSE ADALID GONZALES.	3,083		X						150,000.00	15,000.00
2	AYUDA PARA MADRES SOLTERAS CON NECESIDADES EXTREMAS.	BUFALO, COLONIA FRATERNIDAD CANADIENSE, SULACO Y EL PALILLO, LIMONES Y TORONDONES, COLONIA JOSE ADALID GONZALES.	3,083				X				100,000.00	10,000.00
TOTAL											250,000.00	25,000.00

Programación del Plan Zonal de Desarrollo Territorial												
Departamento: YORO		Municipio: SULACO			Zona # 1		MICRO ZONA		Fecha: 08/11/2019			
Temática: GRUPOS VULNERABLES: TERCERA EDAD					Lugar de Asamblea: SULACO							
PRIORIDAD	NOMBRE DEL PROYECTO / SECTOR DE DESARROLLO	COMUNIDADES	# DE BENEFIC.	AÑO EJECUCIÓN							COSTO APROXIMADO	APORTE COMUNITARIO
				19	20	21	22	23	24	25		
1	IMPLEMENTAR EL BONO PARA LAS PERSONAS DE LA TERCERA EDAD.	BUFALO, COLONIA FRATERNIDAD CANADIENSE, SULACO Y EL PALILLO, LIMONES Y TORONDONES, COLONIA JOSE ADALID GONZALES.	3,083			X					408,500.00	40,000.00
2	IMPLEMENTAR LA BOLSA NAVIDEÑA SIN NINGUNA PUBLICIDAD ESCRITA.	BUFALO, COLONIA FRATERNIDAD CANADIENSE, SULACO Y EL PALILLO, LIMONES Y TORONDONES, COLONIA JOSE ADALID GONZALES.	3,083	X							400,000.00	40,000.00
TOTAL											808,500.00	80,000.00

Programación del Plan Zonal de Desarrollo Territorial

Departamento: YORO Municipio: SULACO Zona # 1 MICRO ZONA _____ Fecha: 08/11/2019

Temática: AGUA Y SANEAMIENTO Lugar de Asamblea: SULACO

PRIORIDAD	NOMBRE DEL PROYECTO / SECTOR DE DESARROLLO	COMUNIDADES	# DE BENEFIC.	AÑO EJECUCIÓN							COSTO APROXIMADO	APORTE COMUNITARIO	
				19	20	21	22	23	24	25			26
1	APOYAR A LA JUNTA DE AGUA PARA INSTALACIONES DE EMERGENCIA.	BUFALO, COLONIA FRATERNIDAD CANADIENSE, SULACO Y EL PALILLO, LIMONES Y TORONDONES, COLONIA JOSE ADALID GONZALES.	3,083	X								3,757,500.00	300,000.00

Departamento: VIVIENDA Municipio: SULACO Zona # 1 MICRO ZONA _____ Fecha: 08/11/2019

Temática: VIVIENDA Lugar de Asamblea: SULACO

PRIORIDAD	NOMBRE DEL PROYECTO / SECTOR DE DESARROLLO	COMUNIDADES	# DE BENEFIC.	AÑO EJECUCIÓN							COSTO APROXIMADO	APORTE COMUNITARIO	
				19	20	21	22	23	24	25			26
2	CONSTRUCCION DEL PROYECTO DE AGUA POTABLE.	PALILLO, LIMONES Y TORONDONES, COLONIA JOSE ADALID GONZALES.	3,083	X								85,000.00	
3	CONSTRUCCION DEL PROYECTO DE AGUAS NEGRAS MEJORAMIENTO DE VIVIENDAS EN GENERAL A PERSONAS DE ESCASOS RECURSOS.	BUFALO, COLONIA FRATERNIDAD CANADIENSE, SULACO Y EL PALILLO, LIMONES Y TORONDONES, COLONIA JOSE ADALID GONZALES.	3,083		X			X				90,000,000.00	100,000.00
4	PROYECTO DE TRATAMIENTO DE AGUAS GRISES.	COLONIA JOSE ADALID GONZALES.	81		X							200,000.00	15,000.00
5	CAMBIO DE TUBERIAS DESDE LA FUENTE HASTA EL PROYECTO DE CONSTRUCCION DE FOGONAS.	FRATERNIDAD CANADIENSE, LIMONES Y TORONDONES, COLONIA JOSE ADALID GONZALES.	74.00		X							500,000.00	25,000.00
6	MANTENIMIENTO DE LA BOMBA Y SUBSIDIO.	FRATERNIDAD CANADIENSE, LIMONES Y TORONDONES, COLONIA JOSE ADALID GONZALES.	392.00	X								50,000.00	5,000.00
7	PROYECTO DE CONSTRUCCION DE PISOS.	BUFALO, LIMONES Y TORONDONES, COLONIA JOSE ADALID GONZALES.	149			X						50,000.00	3,500.00
TOTAL												149,557,500.00	533,500.00

4	PROYECTO DE CONSTRUCCION DE TECHOS.	FRATERNIDAD CANADIENSE, LIMONES Y TORONDONES.	466	X								610,000.00	60,000.00
5	PROYECTO DE CONSTRUCCION DE BAÑOS.	BUFALO, FRATERNIDAD CANADIENSE.	467		X							45,000.00	5,000.00
6	COMPRA DE UN TERRENO DE 5 MANZANAS PARA LA CONSTRUCCION DE UNA COLONIA O VILLA MUNICIPAL PARA QUE RESIDAN MADRES SOLTERAS, ANCIANOS Y VIUDAS DE ESCASOS RECURSOS DESIGNANDOS EN CARÁCTER DEBOLITIVO CUANDO EXPIRE LA NECESIDAD.	BUFALO, COLONIA FRATERNIDAD CANADIENSE, SULACO Y EL PALILLO, LIMONES Y TORONDONES, COLONIA JOSE ADALID GONZALES	3,083				X					5000,000.00	200,000.00
7	PROYECTO DE CONSTRUCCION DE PISOS.	LIMONES Y TORONDONES, COLONIA JOSE ADALID GONZALES.	155		X							35,000.00	3,000.00
TOTAL												11026,000.00	513,000.00

Programación del Plan Zonal de Desarrollo Territorial

Departamento: YORO Municipio: SULACO Programación del Plan Zonal de Desarrollo Territorial Zona # 1 MICRO ZONA Fecha: 08/11/2019
 Municipio: SULACO Zona # 1 MICRO ZONA Fecha: 08/11/2019

PRIORIDAD	NOMBRE DEL PROYECTO / SECTOR DE DESARROLLO	COMUNIDADES	# DE BENEFIC.	AÑO EJECUCIÓN						COSTO APROXIMADO	APORTE COMUNITARIO	
				19	20	21	22	23	24			25
1	IMPLEMENTAR HUERTOS FAMILIARES.	BUFALO, COLONIA FRATERNIDAD CANADIENSE, LIMONES Y TORONDONES, COLONIA JOSE ADALID GONZALES.	621								133,500.00	30,000.00
1	CONSTRUCCION DEL MERCADO MUNICIPAL.	BUFALO, COLONIA FRATERNIDAD CANADIENSE, SULACO Y EL PALILLO, LIMONES Y TORONDONES, COLONIA JOSE ADALID GONZALES.	2,461				X				1500,000.00	200,000.00
2	CONSTRUCCION DE UN ALMACEN DE GRANOS PARA LAS COMUNIDADES	PALILLO, LIMONES Y TORONDONES, COLONIA JOSE ADALID GONZALES.	3,083				X				400,000.00	60,000.00
2	FORMACION DE CAPACIDADES TECNICAS Y MICRO-EMPRESAS PROMOVRIENDO EL VALOR AGREGADO DE LOS PRODUCTOS	SULACO X EL PALILLO, LIMONES Y TORONDONES.	2,535				X				50,000.00	5,000.00
3	FORTALECIMIENTO Y EQUIPAMIENTO PARA EL CENTRO DE ACOPIO DE LA ASOCIACION DE REGANTES DE SULACO.	BUFALO, COLONIA FRATERNIDAD CANADIENSE, SULACO Y EL PALILLO, LIMONES Y TORONDONES, COLONIA JOSE ADALID GONZALES.	3,083				X				350,000.00	40,000.00
3	CREAR FUENTES DE EMPLEO PARA LA COLONIA.	TORONDONES, COLONIA JOSE ADALID GONZALES.	230				X				300,000.00	30,000.00
4	IMPLEMENTACION DEL BASO DE LECHE PARA NIÑOS DE LAS ESCUELAS DEL CASCO URBANO.	BUFALO, COLONIA FRATERNIDAD CANADIENSE, SULACO Y EL PALILLO, LIMONES Y TORONDONES, COLONIA JOSE ADALID GONZALES.	3,083				X				50,000.00	5,000.00
4	IMPLEMENTAR TALLERES DE OFICIOS	BUFALO, COLONIA FRATERNIDAD CANADIENSE, SULACO Y EL PALILLO, LIMONES Y TORONDONES, COLONIA JOSE ADALID GONZALES.	466				X				70,000.00	10,000.00
5	DOTACION DEL PIE DE CRIAS DE GALLINAS DOBLE PROPOSITO DE 10 POLLAS Y UN GALLO MEDIANTE COMUNITARIO.	BUFALO, COLONIA FRATERNIDAD CANADIENSE, SULACO Y EL PALILLO, LIMONES Y TORONDONES, COLONIA JOSE ADALID GONZALES.	3,083				X				100,000.00	15,000.00
	TOTAL	TORONDONES, COLONIA JOSE ADALID GONZALES.									1920,000.00	245,000.00
6	IMPLEMENTACION DE FINCAS FRUTALES PARA AGRICULTORES CON SISTEMA DE RIEGO.	BUFALO, COLONIA FRATERNIDAD CANADIENSE, SULACO Y EL PALILLO, LIMONES Y TORONDONES, COLONIA JOSE ADALID GONZALES.	3,083				X				500,000.00	70,000.00
	TOTAL:										1533,500.00	220,000.00

Programación del Plan Zonal de Desarrollo Territorial

Departamento: YORO Municipio: SULACO Zona # 1 MICRO ZONA _____ Fecha: 08/11/2019

Temática: _TIERRA Lugar de Asamblea: _SULACO

PRIORIDAD	NOMBRE DEL PROYECTO / SECTOR DE DESARROLLO	COMUNIDADES	# DE BENEFIC.	AÑO EJECUCIÓN							COSTO APROXIMADO	APORTE COMUNITARIO	
				19	20	21	22	23	24	25			26
1	LEGALIZACION DE TIERRAS MEDIANTE CONVENIO CON LA ALCALDIA Y EL INA.	BUFALO, COLONIA FRATERNIDAD CANADIENSE, SULACO Y EL PALILLO.	2'928			X						390,000.00	30,000.00
2	COMPRA DE TERRENO PARA EL CEMENTERIO.	BUFALO, COLONIA FRATERNIDAD CANADIENSE, SULACO Y EL PALILLO, LIMONES Y TORONDONES, COLONIA JOSE ADALID GONZALES.	3,083				X					500,000.00	50,000.00
3	ADQUISICION DE 1.5 MANZANAS DEL TERRENO PARA EL CAMPO DE FUTBOL.	LIMONES Y TORONDONES.	74				X					300,000.00	30,000.00
4	COMPRA DE 10 METROS MAS DE TERRENO EN CADA VIVIENDA.	COLONIA JOSE ADALID GONZALES.	81			X						85,000.00	15,000.00
5	COMPRA DE 2 MANZANAS DE TERRENO PARA EL ACCESO DE ENTRADA Y SALIDA A LA COLONIA.	COLONIA JOSE ADALID GONZALES.	81				X					2,000.000.00	200,000.00
TOTAL												3275,000.00	325,000.00

Programación del Plan Zonal de Desarrollo Territorial												
Departamento: <u>YORO</u>		Municipio: <u>SULACO</u>		Zona # <u>1</u>		MICRO ZONA		Fecha: <u>08/11/2019</u>				
Temática: <u>PARTICIPACION</u>					Lugar de Asamblea: <u>SULACO</u>							
PRIORIDAD	NOMBRE DEL PROYECTO / SECTOR DE DESARROLLO	COMUNIDADES	# DE BENEFIC.	AÑO EJECUCIÓN							COSTO APROXIMADO	APORTE COMUNITARIO
				19	20	21	22	23	24	25		
1	CHARLAS SOBRE FORMACION Y PARTICIPACION A LAS PERSONAS DE LA COMUNIDAD.	BUFALO, COLONIA FRATERNIDAD CANADIENSE, SULACO Y EL PALILLO, LIMONES Y TORONDONES, COLONIA JOSE ADALID GONZALES.	3,083		X							
2	FONDOS PARA LA FORMACION ESPIRITUAL Y EN VALORES DE LAS DIVERSAS IGLESIAS DEL CASCO URBANO.	BUFALO, COLONIA FRATERNIDAD CANADIENSE, SULACO Y EL PALILLO, LIMONES Y TORONDONES, COLONIA JOSE ADALID GONZALES.	3,083			X					50,000.00	5,000.00
TOTAL											50,000.00	50,000.00

Programación del Plan Zonal de Desarrollo Territorial												
Departamento: <u>YORO</u>		Municipio: <u>SULACO</u>		Zona # <u>1</u>		MICRO ZONA		Fecha: <u>08/11/2019</u>				
Temática: <u>SEGURIDAD CIUDADANA</u>					Lugar de Asamblea: <u>SULACO</u>							
PRIORIDAD	NOMBRE DEL PROYECTO / SECTOR DE DESARROLLO	COMUNIDADES	# DE BENEFIC.	AÑO EJECUCIÓN							COSTO APROXIMADO	APORTE COMUNITARIO
				19	20	21	22	23	24	25		
1	IMPLEMENTAR PATRULLAJE FRECUENTE EN LA COMUNIDAD.	BUFALO.	75	X								
2	INSTALACION DE CAMARAS EN LA ENTRADAS Y SALIDAS DEL MUNICIPIO.	SULACO.	2,461			X						
3	RETOMAR EL FUNCIONAMIENTO DE LOS AUXILIARES EN LA COMUNIDAD.	SULACO Y EL PALILLO.	2,461		X							
4	TOQUE DE QUEDA PARA MENORES DE 18 AÑOS APARTIR DE LAS 10:AM.	BUFALO, COLONIA FRATERNIDAD CANADIENSE, SULACO Y EL PALILLO, LIMONES Y TORONDONES, COLONIA JOSE ADALID GONZALES.	3,083		X							
5	DESPEJAR LA CALLE PRINCIPAL DEL CONGESTIONAMIENTO PRODUCIDO POR LAS MOTO TAXIS.	SULACO Y EL PALILLO.	2,462		X							
6	IMPLEMENTAR UN SISTEMA DE IDENTIFICACION DE LOS HABITANTES DE CADA UNA DE LAS VIVIENDAS DEL CASCO URBANO Y LAS COLONIAS ALEDAÑAS.	SULACO Y EL PALILLO.	2,461			X						
7	IDENTIFICACION DEL PARQUEO VEHICULAR DEL CASCO URBANO CON UN REGISTRO DETALLADO DE PLACAS.	SULACO Y EL PALILLO.	2,461			X						
8	APLICACIÓN DE LA LEY DE CONVIVENCIA EN LO QUE RESPECTA EL USO DE PARLANTES A GRAN VOLUMEN EN PERJUICIO DE LOS VECINOS.	COLONIA JOSE ADALID GONZALES.	81			X						
9	CONTROLAR EL USO DE PITOS DE BUSES Y CAMIONES POR EL CENTRO DEL CASCO URBANO PRINCIPALMENTE EN HORAS DE LA MADRUGADA.	SULACO Y EL PALILLO.	2,461		X							

Programación del Plan Zonal de Desarrollo Territorial

Departamento: YORO Municipio: SULACO Zona # 1 MICRO ZONA _____ Fecha: 08/11/2019
 Temática: INFRAESTRUCTURA SOCIAL Lugar de Asamblea: SULACO

PRIORIDAD	NOMBRE DEL PROYECTO / SECTOR DE DESARROLLO	COMUNIDADES	# DE BENEFIC.	AÑO EJECUCIÓN							COSTO APROXIMADO	APORTE COMUNITARIO	
				19	20	21	22	23	24	25			26
1	CONSTRUCCION DEL KINDER RAFAEL PINEDA PONCE, EN EL PREDIO DE LA ESCUELA FRANCISCO MORAZAN.	SULACO Y EL PALILLO.	2,461		X							100,000.00	10,000.00
2	CONSTRUCCION DE LA DIRECCION MUNICIPAL DE EDUCACION EN EL TERRENO QUE OCUPA EL KINDER RAFAEL PINEDA PONCE.	SULACO Y EL PALILLO.	2,461		X							500,000.00	50,000.00
3	CONSTRUCCION DEL COMPLEJO DE SERVICIOS SANITARIOS DEL INSTITUTO SAN JUAN DE SULA.	SULACO Y EL PALILLO.	2,461		X							15,000.00	1,500.00
4	CONSTRUCCION DE LA CERCA PERIMETRAL DEL INSTITUTO SAN JUAN DE SULA.	SULACO Y EL PALILLO.	2,461			X						200,000.00	20,000.00
5	CULMINACION DEL GIMNACIO DEL INSTITUTO SAN JUAN DE SULA.	SULACO Y EL PALILLO.	2,461				X					500,000.00	50,000.00
6	CONSTRUCCION DEL MURO PERIMETRAL DEL INSTITUTO ROBERTO MICHELLETTI BAIN.	SULACO Y EL PALILLO.	2,461			X						600,000.00	60,000.00
7	REMODELACION DE PISOS DE CERAMICA EN EL INSTITUTO ROBERTO MICHELLETTI BAIN.	SULACO Y EL PALILLO.	2,461				X					100,000.00	10,000.00
8	TECHADO DE LA CANCHA DEPORTIVA DE LA ESCUELA FRANCISCO MORAZAN.	SULACO Y EL PALILLO.	2,461		X							100,000.00	10,000.00
9	CONSTRUCCION DE LA COCINA EN LA ESCUELA FRANCISCO MORAZAN.	SULACO Y EL PALILLO.	2,461		X							50,000.00	5,000.00
10	CONTRAPARTE PARA EL PROYECTO DE RECONSTRUCCION DE LAS INSTALACIONES DE LA ESCUELA CARLOS ROBERTO FLORES.	SULACO Y EL PALILLO.	2,461		X							450,000.00	15,000.00
11	CONSTRUCCION DE CERCA PERIMETRAL DEL KINDER JUSTA MIRTILA RODRIGUEZ.	COLONIA FRATERNIDAD CANADIENSE.	392		X							150,000.00	15,000.00
12	PAVIMENTACION DEL TRAMO DE CALLE DESDE DONDE AGUSTO SALGUERO A DONDE SALVADOR SALGUERO Y LA PROFESORA NORMA REYES HASTA DONDE LA PROFESORA NELLY DURON.	SULACO Y EL PALILLO.	2,461				X					3000,000.00	300,000.00
13	EMBAULADO DE TRAMO DE LA QUEBRADA MANACHUARA DESDE DON TINO CALIX HASTA LA BOMBA DE AGUA.	SULACO Y EL PALILLO.	2,461			X						100,000.00	10,000.00
14	EMBAULADO DE CALZADA DE JUAN ACOSTA.	SULACO Y EL PALILLO.	2,461				X					50,000.00	5,000.00
15	PAVIMENTACION DE CALLE DE DONDE DOÑA GRACIELA Y CALSADA HACIA LA VILLAL.	SULACO Y EL PALILLO.	2,461					X				1500,000.00	150,000.00
16	REPARACION Y AMPLIACION DE CALLES DEL CASCO URBANO.	SULACO Y EL PALILLO.	2,461		X							1000,000.00	100,000.00
17	CONSTRUCCION DEL REDONDEL DE LA ASOCIACION DE GANADEROS Y AGRICULTORES DE SULACO.	SULACO Y EL PALILLO.	2,461			X						400,000.00	40,000.00
18	MEJORAMIENTO DEL ALUMBRADO PUBLICO.	SULACO Y EL PALILLO.	2,461		X							200,000.00	20,000.00
19	PUENTE PEATONAL ENTRE LA COLONIA 22 DE MAYO Y LA COLONIA JOSE ADALID GONZALES.	COLONIA JOSE ADALID GONZALES.	81				X					200,000.00	20,000.00
TOTAL													

PLANES ZONALES ZONA #2

Programación del Plan Zonal de Desarrollo Territorial												
Departamento: <u>YORO</u>		Municipio: <u>SULACO</u>		Zona # <u>2</u>		MICRO ZONA		Fecha: <u>18/10/2019</u>				
Temática: <u>SALUD Y NUTRICION</u>					Lugar de Asamblea: <u>LA VEGA</u>							
PRIORIDAD	NOMBRE DEL PROYECTO / SECTOR DE DESARROLLO	COMUNIDADES	# DE BENEFIC.	AÑO EJECUCIÓN							COSTO APROXIMADO	APORTE COMUNITARIO
				19	20	21	22	23	24	25		
1	IMPLEMENTAR UN BOTIQUIN COMUNITARIO	EL DESMONTE, GUANACASTALES, LAS TUNAS, EL POZO, EL PUEBLITO, LA VEGA, LAS PILAS, CULAN, EL ESPINO.	2,457			X					170,000.00	15,000.00
2	CHARLAS DE CONCIENTIZACION SOBRE LA IMPORTANCIA DE PLANIFICACION FAMILIAR.	EL DESMONTE, GUANACASTALES, LAS TUNAS, EL POZO, EL PUEBLITO, LA VEGA, LAS PILAS, CULAN, EL ESPINO.	2,457		X							
3	CHARLAS SOBRE LIMPIEZA Y FUMIGACION.	EL DESMONTE, GUANACASTALES, LAS TUNAS, EL POZO, EL PUEBLITO, LA VEGA, LAS PILAS, CULAN, EL ESPINO.	2,457		X							
TOTAL											170,000.00	15,000.00

Programación del Plan Zonal de Desarrollo Territorial												
Departamento: <u>YORO</u>		Municipio: <u>SULACO</u>		Zona # <u>2</u>		MICRO ZONA		Fecha: <u>18/10/2019</u>				
Temática: <u>EDUCACION</u>					Lugar de Asamblea: <u>LA VEGA</u>							
PRIORIDAD	NOMBRE DEL PROYECTO / SECTOR DE DESARROLLO	COMUNIDADES	# DE BENEFIC.	AÑO EJECUCIÓN							COSTO APROXIMADO	APORTE COMUNITARIO
				19	20	21	22	23	24	25		
1	COMPRA DE MOBILIARIO	EL DESMONTE, GUANACASTALES, LAS TUNAS, EL POZO, EL PUEBLITO, LA VEGA, LAS PILAS, CULAN, EL ESPINO.	2,457		X						160,000.00	25,000.00
2	COMPRA DE MATERIAL DIDACTICO	EL DESMONTE, GUANACASTALES, LAS TUNAS, EL POZO, EL PUEBLITO, LA VEGA, LAS PILAS, CULAN, EL ESPINO.	2,457		X						120,000.00	20,000.00
3	BONO ESTUDIANTEL (RECURSOS MATERIALES)	EL DESMONTE, GUANACASTALES, LAS TUNAS, EL POZO, EL PUEBLITO, LA VEGA, LAS PILAS, CULAN, EL ESPINO.	2,457			X					66,000.00	10,000.00
4	BECAS DE EXCELENCIA ACADEMICA.	GUANACASTALES.	2,457				X				33,000.00	3,000.00
TOTAL.											379,000.00	58,000.00

Programación del Plan Zonal de Desarrollo Territorial												
Departamento: <u>YORO</u>		Municipio: <u>SULACO</u>		Zona # <u>2</u>		MICRO ZONA		Fecha: 18/10/2019				
Temática: <u>RECURSOS NATURALES Y AMBIENTE</u>						Lugar de Asamblea: <u>LA VEGA</u>						
PRIORIDAD	NOMBRE DEL PROYECTO / SECTOR DE DESARROLLO	COMUNIDADES	# DE BENEFIC.	AÑO EJECUCIÓN						COSTO APROXIMADO	APORTE COMUNITARIO	
				19	20	21	22	23	24			25
1	IMPLEMENTAR VIVEROS PARA REFORESTACION EN LAS COMUNIDADES.	EL DESMONTE, GUANACASTALES, LAS TUNAS, EL POZO, EL PUEBLITO, LA VEGA, LAS PILAS, CULAN, EL ESPINO.	2,457			X					160,000.00	10,000.00
2	REFORESTACION EN LAS FUENTES DE AGUA.	EL DESMONTE, GUANACASTALES, LAS TUNAS, EL POZO, EL PUEBLITO, LA VEGA, LAS PILAS, CULAN, EL ESPINO.	2,457		X						40,000.00	3,000.00
3	CHARLAS DE CONCIENTIZACION SOBRE EL USO ADECUADO DEL BOSQUE.	EL DESMONTE, GUANACASTALES, LAS TUNAS, EL POZO, EL PUEBLITO, LA VEGA, LAS PILAS, CULAN, EL ESPINO.	2,457		X							
TOTAL											200,000.00	13,000.00

Programación del Plan Zonal de Desarrollo Territorial												
Departamento: <u>YORO</u>		Municipio: <u>SULACO</u>		Zona # <u>2</u>		MICRO ZONA		Fecha: 18/10/2019				
Temática: <u>GRUPOS VULNERABLES: NIÑEZ</u>						Lugar de Asamblea: <u>LA VEGA</u>						
PRIORIDAD	NOMBRE DEL PROYECTO / SECTOR DE DESARROLLO	COMUNIDADES	# DE BENEFIC.	AÑO EJECUCIÓN						COSTO APROXIMADO	APORTE COMUNITARIO	
				19	20	21	22	23	24			25
1	COMEDOR INFANTIL.	EL DESMONTE, GUANACASTALES, LAS TUNAS, EL POZO, EL PUEBLITO, LA VEGA, LAS PILAS, CULAN, EL ESPINO.	2,457			X					80,000.00	10,000.00
2	CONSTRUCCION DE UN PARQUE RECREATIVO.	EL DESMONTE, GUANACASTALES, LAS TUNAS, EL POZO, EL PUEBLITO, LA VEGA, LAS PILAS, CULAN, EL ESPINO.	2,457				X				50,000.00	4,000.00
TOTAL											130,000.00	14,000.00

Programación del Plan Zonal de Desarrollo Territorial

Departamento: YORO Municipio: SULACO Zona # 2 MICRO ZONA _____ Fecha: 18/10/2019

Temática: GRUPOS VULNERABLES: JUVENTUD Lugar de Asamblea: LA VEGA

PRIORIDAD	NOMBRE DEL PROYECTO / SECTOR DE DESARROLLO	COMUNIDADES	# DE BENEFIC.	AÑO EJECUCIÓN							COSTO APROXIMADO	APORTE COMUNITARIO	
				19	20	21	22	23	24	25			26
1	IMPLEMENTAR DIFERENTES TIPOS DE TALLERES PARA LAS COMUNIDADES.	EL DESMONTE, GUANACASTALES, LAS TUNAS, EL POZO, EL PUEBLITO, LA VEGA, LAS PILAS, CULAN, EL ESPINO.	2,457			X						230,000.00	15,000.00
2	CHARLAS DE CONCIENTIZACION A LA JUVENTUD.	EL DESMONTE, GUANACASTALES, LAS TUNAS, EL POZO, EL PUEBLITO, LA VEGA, LAS PILAS, CULAN, EL ESPINO.	2,457		X								
TOTAL												230,000.00	15,000.00

Programación del Plan Zonal de Desarrollo Territorial

Departamento: YORO Municipio: SULACO Zona # 2 MICRO ZONA _____ Fecha: 18/10/2019

Temática: GRUPOS VULNERABLES: MUJERES Lugar de Asamblea: LA VEGA

PRIORIDAD	NOMBRE DEL PROYECTO / SECTOR DE DESARROLLO	COMUNIDADES	# DE BENEFIC.	AÑO EJECUCIÓN							COSTO APROXIMADO	APORTE COMUNITARIO	
				19	20	21	22	23	24	25			26
1	CREACION DE MIRCO-EMPRESAS PARA LAS MUJERES DE LAS COMUNIDADES.	EL DESMONTE, GUANACASTALES, LAS TUNAS, EL POZO, EL PUEBLITO, LA VEGA, LAS PILAS, CULAN, EL ESPINO.	2,457		X							125,000.00	10,000.00
2	CHARLAS DE CONCIENTIZACION SOBRE EQUIDAD DE GENERO.	EL DESMONTE, GUANACASTALES, LAS TUNAS, EL POZO, EL PUEBLITO, LA VEGA, LAS PILAS, CULAN, EL ESPINO.	2,457		X								
TOTAL												125,000.00	10,000.00

Programación del Plan Zonal de Desarrollo Territorial													
Departamento: YORO		Municipio: SULACO		Zona # 2		MICRO ZONA		Fecha: 18/10/2019					
Temática: GRUPOS VULNERABLES: TERCERA EDAD					Lugar de Asamblea: LA VEGA								
PRIORIDAD	NOMBRE DEL PROYECTO / SECTOR DE DESARROLLO	COMUNIDADES	# DE BENEFIC.	AÑO EJECUCIÓN							COSTO APROXIMADO	APORTE COMUNITARIO	
				19	20	21	22	23	24	25			26
1	IMPLEMENTACION DEL BONO PARA LAS PERSONAS DE LA TERCERA EDAD.	EL DESMONTE, GUANACASTALES, LAS TUNAS, EL POZO, EL PUEBLITO, LA VEGA, LAS PILAS, CULAN, EL ESPINO.	2,457		X							258,000.00	20,000.00
2	CREACION DE COMEDORES PARA LA TERCERA EDAD.	EL DESMONTE, GUANACASTALES, LAS TUNAS, EL POZO, EL PUEBLITO, LA VEGA, LAS PILAS, CULAN, EL ESPINO.	2,457			X						105,000.00	10,000.00
3	COMPRA DE MEDICAMENTOS PARA EL ADULTO MAYOR.	EL DESMONTE, GUANACASTALES, LAS TUNAS, EL POZO, EL PUEBLITO, LA VEGA, LAS PILAS, CULAN, EL ESPINO.	2,457		X							90,000.00	10,000.00
TOTAL												453,000.00	40,000.00

Programación del Plan Zonal de Desarrollo Territorial													
Departamento: YORO		Municipio: SULACO		Zona # 2		MICRO ZONA		Fecha: 18/10/2019					
Temática: VIVIENDA					Lugar de Asamblea: LA VEGA								
PRIORIDAD	NOMBRE DEL PROYECTO / SECTOR DE DESARROLLO	COMUNIDADES	# DE BENEFIC.	AÑO EJECUCIÓN							COSTO APROXIMADO	APORTE COMUNITARIO	
				19	20	21	22	23	24	25			26
1	PROYECTO DE CONSTRUCCION DE VIVIENDAS.	EL DESMONTE, GUANACASTALES, LAS TUNAS, EL POZO, EL PUEBLITO, LA VEGA, LAS PILAS, CULAN, EL ESPINO.	2,457			X						4,400,000.00	100,000.00
2	PROYECTO DE LETRINAS.	EL DESMONTE, GUANACASTALES, LAS TUNAS, EL POZO, EL PUEBLITO, LA VEGA, LAS PILAS, CULAN, EL ESPINO.	2,457		X							339,000.00	40,000.00
3	PROYECTO DE CONSTRUCCION DE PILAS.	EL DESMONTE, GUANACASTALES, LAS TUNAS, EL POZO, EL PUEBLITO, LA VEGA, LAS PILAS, CULAN, EL ESPINO.	2,457				X					785,000.00	60,000.00
4	PROYECTO DE CONSTRUCCION DE TECHOS SALUDABLES.	EL DESMONTE, GUANACASTALES, LAS TUNAS, EL POZO, EL PUEBLITO, LA VEGA, LAS PILAS, CULAN, EL ESPINO.	2,457				X					2,705,000.00	100,000.00
5	PROYECTO DE CONSTRUCCION DE PISOS.	EL DESMONTE, GUANACASTALES, LAS TUNAS, EL POZO, EL PUEBLITO, LA VEGA, LAS PILAS, CULAN, EL ESPINO.	2,457		X							777,000.00	80,000.00
TOTAL												9,006,000.00	380,000.00

Programación del Plan Zonal de Desarrollo Territorial

Departamento: YORO Municipio: SULACO Zona # 2 MICRO ZONA _____ Fecha: 18/10/2019
 Temática: AGUA Y SANEAMIENTO Lugar de Asamblea: LA VEGA

PRIORIDAD	NOMBRE DEL PROYECTO / SECTOR DE DESARROLLO	COMUNIDADES	# DE BENEFIC.	AÑO EJECUCIÓN							COSTO APROXIMADO	APORTE COMUNITARIO	
				19	20	21	22	23	24	25			26
1	PROYECTO DE COMPRA DE FILTROS PURIFICADORES.	EL DESMONTE, GUANACASTALES, LAS TUNAS, EL POZO, EL PUEBLITO, LA VEGA, LAS PILAS, CULAN, EL ESPINO.	2,457			X						215,000.00	30,000.00
2	PROYECTO DE ALCANTARILLADO DE AGUAS GRISES.	EL DESMONTE, GUANACASTALES, LAS TUNAS, EL POZO, EL PUEBLITO, LA VEGA, LAS PILAS, CULAN, EL ESPINO.	2,457				X					250,000.00	30,000.00
3	CHARLAS PARA EL TRATAMIENTO DEL AGUA.	EL DESMONTE, GUANACASTALES, LAS TUNAS, EL POZO, EL PUEBLITO, LA VEGA, LAS PILAS, CULAN, EL ESPINO.	2,457		X								
4	MANTENIMIENTO AL PROYECTO DE AGUA.	EL DESMONTE, GUANACASTALES, LAS TUNAS, EL POZO, EL PUEBLITO, LA VEGA, LAS PILAS, CULAN, EL ESPINO.	2,457		X							150,000.00	10,000.00
5	PROYECTO DE COMPRA DE BASUREROS COMUNITARIOS.	EL DESMONTE, GUANACASTALES, LAS TUNAS, EL POZO, EL PUEBLITO, LA VEGA, LAS PILAS, CULAN, EL ESPINO.	2,457		X							39,000.00	5,000.00
TOTAL											654,000.00	75,000.00	

Programación del Plan Zonal de Desarrollo Territorial

Departamento: YORO Municipio: SULACO Zona # 2 MICRO ZONA _____ Fecha: 18/10/2019
 Temática: ECONOMIA Lugar de Asamblea: LA VEGA

PRIORIDAD	NOMBRE DEL PROYECTO / SECTOR DE DESARROLLO	COMUNIDADES	# DE BENEFIC.	AÑO EJECUCIÓN							COSTO APROXIMADO	APORTE COMUNITARIO	
				19	20	21	22	23	24	25			26
1	CREACION DE MICRO-EMPRESAS.	EL DESMONTE, GUANACASTALES, LAS TUNAS, EL POZO, EL PUEBLITO, LA VEGA, LAS PILAS, CULAN, EL ESPINO.	2,457			X						310,000.00	25,000.00
2	CREAR FUENTE DE EMPLEO EN LA COMUNIDADES.	EL DESMONTE, GUANACASTALES, LAS TUNAS, EL POZO, EL PUEBLITO, LA VEGA, LAS PILAS, CULAN, EL ESPINO.	2,457		X							200,000.00	20,000.00
TOTAL											510,000.00	45,000.00	

Programación del Plan Zonal de Desarrollo Territorial

Departamento: YORO Municipio: SULACO Zona # 2 MICRO ZONA _____ Fecha: 18/10/2019

Temática: SEGURIDAD ALIMENTARIA Lugar de Asamblea: LA VEGA

PRIORIDAD	NOMBRE DEL PROYECTO / SECTOR DE DESARROLLO	COMUNIDADES	# DE BENEFIC.	AÑO EJECUCIÓN							COSTO APROXIMADO	APORTE COMUNITARIO	
				19	20	21	22	23	24	25			26
1	IMPLEMENTACION DE HUERTOS FAMILIARES EN LA COMUNIDAD.	EL DESMONTE, GUANACASTALES, LAS TUNAS, EL POZO, EL PUEBLITO, LA VEGA, LAS PILAS, CULAN, EL ESPINO.	2,457			X						390,000.00	30,000.00
2	GRANJAS EN DIFERENTES RUBROS(AVICOLAS, PORCINAS).	EL DESMONTE, GUANACASTALES, LAS TUNAS, EL POZO, EL PUEBLITO, LA VEGA, LAS PILAS, CULAN, EL ESPINO.	2,457				X					145,000.00	20,000.00
3	DIVERSIFICACION DE PRODUCTOS.	EL DESMONTE, GUANACASTALES, LAS TUNAS, EL POZO, EL PUEBLITO, LA VEGA, LAS PILAS, CULAN, EL ESPINO.	2,457			X						80,000.00	15,000.00
4	BANCO DE GRANOS EN LA COMUNIDAD.	EL DESMONTE, GUANACASTALES, LAS TUNAS, EL POZO, EL PUEBLITO, LA VEGA, LAS PILAS, CULAN, EL ESPINO.	2,457				X					60,000.00	10,000.00
5	IMPLEMENTAR LA BOLSA SOLIDARIA POR LAS PERSONAS DE BAJOS RECURSOS.	EL DESMONTE, GUANACASTALES, LAS TUNAS, EL POZO, EL PUEBLITO, LA VEGA, LAS PILAS, CULAN, EL ESPINO.	2,457	X								17,600.00	5,000.00
TOTAL												692,600.00	80,000.00

Programación del Plan Zonal de Desarrollo Territorial

Departamento: YORO Municipio: SULACO Zona # 2 MICRO ZONA _____ Fecha: 18/10/2019

Temática: TIERRA Lugar de Asamblea: LA VEGA

PRIORIDAD	NOMBRE DEL PROYECTO / SECTOR DE DESARROLLO	COMUNIDADES	# DE BENEFIC.	AÑO EJECUCIÓN							COSTO APROXIMADO	APORTE COMUNITARIO	
				19	20	21	22	23	24	25			26
1	LEGALIZACION DE TIERRAS DE LAS COMUNIDADES.	EL DESMONTE, GUANACASTALES, LAS TUNAS, EL POZO, EL PUEBLITO, LA VEGA, LAS PILAS, CULAN, EL ESPINO.	2,457		X							700,000.00	40,000.00
2	DOTACION DE INSUMOS AGRICOLAS PARA LOS AGRICULTORES DE LA COMUNIDAD.	EL DESMONTE, GUANACASTALES, LAS TUNAS, EL POZO, EL PUEBLITO, LA VEGA, LAS PILAS, CULAN, EL ESPINO.	2,457				X					300,000.00	35,000.00
3	IMPLEMENTAR EL BONO TECNOLOGICO.	EL DESMONTE, GUANACASTALES, LAS TUNAS, EL POZO, EL PUEBLITO, LA VEGA, LAS PILAS, CULAN, EL ESPINO.	2,457			X						100,000.00	20,000.00
TOTAL												1,100,000.00	95,000.00

Programación del Plan Zonal de Desarrollo Territorial												
Departamento: YORO		Municipio: SULACO		Zona # 2		MICRO ZONA		Fecha: 18/10/2019				
Temática: PARTICIPACION				Lugar de Asamblea: LA VEGA								
PRIORIDAD	NOMBRE DEL PROYECTO / SECTOR DE DESARROLLO	COMUNIDADES	# DE BENEFIC.	AÑO EJECUCIÓN							COSTO APROXIMADO	APORTE COMUNITARIO
				19	20	21	22	23	24	25		
1	CHARLAS DE EQUIDAD DE GENERO.	EL DESMONTE, GUANACASTALES, LAS TUNAS, EL POZO, EL PUEBLITO, LA VEGA, LAS PILAS, CULAN, EL ESPINO.	2,457	X								

Programación del Plan Zonal de Desarrollo Territorial												
Departamento: YORO		Municipio: SULACO		Zona # 2		MICRO ZONA		Fecha: 18/10/2019				
Temática: SEGURIDAD CIUDADANA				Lugar de Asamblea: LA VEGA								
PRIORIDAD	NOMBRE DEL PROYECTO / SECTOR DE DESARROLLO	COMUNIDADES	# DE BENEFIC.	AÑO EJECUCIÓN							COSTO APROXIMADO	APORTE COMUNITARIO
				19	20	21	22	23	24	25		
1	PATRULLAJE FRECUENTE DE LA POLICIA EN LAS COMUNIDADES	EL DESMONTE, GUANACASTALES, LAS TUNAS, EL POZO, EL PUEBLITO, LA VEGA, LAS PILAS, CULAN, EL ESPINO.	2,457		X							
2	ORGANIZAR GRUPOS DE SEGURIDAD COMUNITARIA.	EL DESMONTE, GUANACASTALES, LAS TUNAS, EL POZO, EL PUEBLITO, LA VEGA, LAS PILAS, CULAN, EL ESPINO.	2,457		X							

Programación del Plan Zonal de Desarrollo Territorial												
Departamento: YORO		Municipio: SULACO		Zona # 3		MICRO ZONA		Fecha: 16/10/2019				
Temática: SALUD Y NUTRICION				Lugar de Asamblea: EL JARAL								
PRIORIDAD	NOMBRE DEL PROYECTO / SECTOR DE DESARROLLO	COMUNIDADES	# DE BENEFIC.	AÑO EJECUCIÓN							COSTO APROXIMADO	APORTE COMUNITARIO
				19	20	21	22	23	24	25		
1	CONSTRUCCION DE UN CENTRO DE SALUD.	LAS MESETILLAS Y POTRERIOS, LA JOYA Y SIGUAPA, EL JARAL, MOGOTES.	1,123.00				X				800,000.00	10,000.00
2	CHARLAS DE CONSIENTIZACION SOBRE PLANIFICACION FAMILIAR.	LAS MESETILLAS Y POTRERIOS, LA JOYA Y SIGUAPA, EL JARAL, MOGOTES.	1,123.00	X								
TOTAL											800,000.00	10,000.00

PLANES ZONALES ZONA #3

Programación del Plan Zonal de Desarrollo Territorial													
Departamento: YORO		Municipio: SULACO			Zona # 2		MICRO ZONA		Fecha: 18/10/2019				
Temática: INFRAESTRUCTURA SOCIAL					Lugar de Asamblea: LA VEGA								
PRIORIDAD	NOMBRE DEL PROYECTO / SECTOR DE DESARROLLO	COMUNIDADES	# DE BENEFIC.	AÑO EJECUCIÓN							COSTO APROXIMADO	APORTE COMUNITARIO	
				19	20	21	22	23	24	25			26
1	IMPLEMENTAR UN COMEDOR INFANTIL PARA LAS COMUNIDADES.	LAS PILAS, LAS TUNAS, EL ESPINO, EL PUEBLITO, EL POZO Y CULAN.	2,457			X						1,313,000.00	60,000.00
2	PROYECTO DE CONSTRUCCION DE TECHOS, COCINAS, Y CERCAS PERIMETRAL.	JOYA Y SIGUAPA, EL JARAL, LAS TUNAS, EL PUEBLITO, LA VEGA, LAS PILAS, CULAN Y EL ESPINO.	1,123			X						80,000.00	10,000.00
3	TOTAL		2,457		X							640,000.00	40,000.00
												80,000.00	10,000.00
4	PROYECTO DE CONSTRUCCION DE PUENTES DE HAMACA EN LA COMUNIDAD.	LAS TUNAS, EL POZO, LA VEGA.	2,457		X							1,180,000.00	60,000.00
5	CONSTRUCCION DE UNA CANCHA DE FOOTBALL EN LA COMUNIDAD DE GUANACASTALES, REPARACION DE LA CANCHA DE FOOTBALL EN LA COMUNIDAD DE LA VEGA Y CERCA PERIMETRAL DE LA CANCHA DE FOOTBALL EN LA COMUNIDAD DEL PUEBLITO.	GUANACASTALES, LA VEGA, EL PUEBLITO.	2,457	X								420,000.00	30,000.00
	TOTAL											3,853,000.00	220,000.00

Programación del Plan Zonal de Desarrollo Territorial													
Departamento: YORO		Municipio: SULACO			Zona # 3		MICRO ZONA		Fecha: 16/10/2019				
Temática: EDUCACION					Lugar de Asamblea: EL JARAL								
PRIORIDAD	NOMBRE DEL PROYECTO / SECTOR DE DESARROLLO	COMUNIDADES	# DE BENEFIC.	AÑO EJECUCIÓN							COSTO APROXIMADO	APORTE COMUNITARIO	
				19	20	21	22	23	24	25			26
1	COMPRA DE MOBILIARIO.	LAS MESETILLAS Y POTRERIOS, LA JOYA Y SIGUAPA, EL JARAL, MOGOTES.	1,123.00		X							100,000.00	5,000.00
2	IMPLEMENTAR BECAS ESTUDIANTILES.	LAS MESETILLAS Y POTRERIOS, LA JOYA Y SIGUAPA, EL JARAL, MOGOTES.	1,123.00			X						80,000.00	3,000.00
3	COMPRA DE UTILES ESCOLARES, LIBROS, PIZARAS ACRILICAS Y UNIFORMES.	LAS MESETILLAS Y POTRERIOS, LA JOYA Y SIGUAPA, EL JARAL, MOGOTES.	1,123.00		X							324,000.00	10,000.00
	TOTAL											504,000.00	18,000.00

Programación del Plan Zonal de Desarrollo Territorial												
Departamento: <u>YORO</u>		Municipio: <u>SULACO</u>		Zona # <u>3</u>		MICRO ZONA		Fecha: <u>16/10/2019</u>				
Temática: <u>RECURSOS NATURALES Y AMBIENTE</u>					Lugar de Asamblea: <u>EL JARAL</u>							
PRIORIDAD	NOMBRE DEL PROYECTO / SECTOR DE DESARROLLO	COMUNIDADES	# DE BENEFIC.	AÑO EJECUCIÓN							COSTO APROXIMADO	APORTE COMUNITARIO
				19	20	21	22	23	24	25		
1	IMPLEMENTAR VIVEROS PARA REFORESTACION.	LAS MESETILLAS Y POTRERIOS, LA JOYA Y SIGUAPA, EL JARAL, MOGOTES.	1,123		X						240,000.00	15,000.00
2	CHARLAS DE CONSIENTIZACION PARA EVITAR LA CORTA DE ARBOLES.	LAS MESETILLAS Y POTRERIOS, LA JOYA Y SIGUAPA, EL JARAL, MOGOTES.	1,123		X							
3	PROMOVER CHARLAS DE RECICLAJE DE BASURA.	LAS MESETILLAS Y POTRERIOS, LA JOYA Y SIGUAPA, EL JARAL, MOGOTES.	1,123		X							
TOTAL											240,000.00	15,000.00

Programación del Plan Zonal de Desarrollo Territorial												
Departamento: <u>YORO</u>		Municipio: <u>SULACO</u>		Zona # <u>3</u>		MICRO ZONA		Fecha: <u>16/10/2019</u>				
Temática: <u>GRUPOS VULNERABLES: JUVENTUD</u>					Lugar de Asamblea: <u>EL JARAL</u>							
PRIORIDAD	NOMBRE DEL PROYECTO / SECTOR DE DESARROLLO	COMUNIDADES	# DE BENEFIC.	AÑO EJECUCIÓN							COSTO APROXIMADO	APORTE COMUNITARIO
				19	20	21	22	23	24	25		
1	IMPLEMENTAR DIFERENTES TIPOS DE TALLERES PARA LOS JOVENES.	LAS MESETILLAS Y POTRERIOS, LA JOYA Y SIGUAPA, EL JARAL, MOGOTES.	1,123			X					50,000.00	5,000.00
2	CHARLAS DE CONCIENCIACION SOBRE ALCOHOLISMO Y DROGADICCION PARA LOS JOVENES.	LAS MESETILLAS Y POTRERIOS, LA JOYA Y SIGUAPA, EL JARAL, MOGOTES.	1,123		X							
TOTAL											50,000.00	5,000.00

Programación del Plan Zonal de Desarrollo Territorial												
Departamento: <u>YORO</u>		Municipio: <u>SULACO</u>		Zona # <u>3</u>		MICRO ZONA		Fecha: <u>16/10/2019</u>				
Temática: <u>GRUPOS VULNERABLES: TERCERA EDAD</u>					Lugar de Asamblea: <u>EL JARAL</u>							
PRIORIDAD	NOMBRE DEL PROYECTO / SECTOR DE DESARROLLO	COMUNIDADES	# DE BENEFIC.	AÑO EJECUCIÓN							COSTO APROXIMADO	APORTE COMUNITARIO
				19	20	21	22	23	24	25		
1	CREACION DE UN COMEDOR PARA LAS PERSONAS DE LAS TERCERA EDAD.	LAS MESETILLAS Y POTRERIOS, LA JOYA Y SIGUAPA, EL JARAL, MOGOTES.	1,123		X						45,000.00	5,000.00
2	IMPLEMENTAR EL BONO DE LA TERCERA EDAD.	LAS MESETILLAS Y POTRERIOS, LA JOYA Y SIGUAPA, EL JARAL, MOGOTES.	1,123			X					73,500.00	10,000.00
TOTAL											118,500.00	15,000.00

Programación del Plan Zonal de Desarrollo Territorial												
Departamento: <u>YORO</u>		Municipio: <u>SULACO</u>			Zona # <u>3</u>		MICRO ZONA		Fecha: <u>16/10/2019</u>			
Temática: <u>VIVIENDA</u>					Lugar de Asamblea: <u>EL JARAL</u>							
PRIORIDAD	NOMBRE DEL PROYECTO / SECTOR DE DESARROLLO	COMUNIDADES	# DE BENEFIC.	AÑO EJECUCIÓN							COSTO APROXIMADO	APORTE COMUNITARIO
				19	20	21	22	23	24	25		
1	PROYECTO DE CONSTRUCCION DE VIVIENDAS.	LAS MESETILLAS Y POTRERIOS, LA JOYA Y SIGUAPA, EL JARAL, MOGOTES.	1,123				X				4,100,000.00	100,000.00
2	REPARACION DE TECHOS EN MAL ESTADO.	LAS MESETILLAS Y POTRERIOS, LA JOYA Y SIGUAPA, EL JARAL, MOGOTES.	1,123		X						1,200,000.00	30,000.00
3	PROYECTO DE REPELLOS A VIVIENDAS DE LA COMUNIDAD.	LAS MESETILLAS Y POTRERIOS, LA JOYA Y SIGUAPA, EL JARAL, MOGOTES.	1,123			X					120,000.00	20,000.00
4	PROYECTO DE LETRINAS.	LAS MESETILLAS Y POTRERIOS, LA JOYA Y SIGUAPA, EL JARAL, MOGOTES.	1,123	X							102,000.00	10,000.00
5	PROYECTO DE CONSTRUCCION DE 1 COCINA PARA LA ESCUELA.	LAS MESETILLAS Y POTRERIOS, LA JOYA Y SIGUAPA, EL JARAL, MOGOTES.	1,123	X							30,000.00	3,000.00
	TOTAL										5,552,000.00	113,000.00

Programación del Plan Zonal de Desarrollo Territorial												
Departamento: <u>YORO</u>		Municipio: <u>SULACO</u>			Zona # <u>3</u>		MICRO ZONA		Fecha: <u>16/10/2019</u>			
Temática: <u>GRUPOS VULNERABLES: MUJERES</u>					Lugar de Asamblea: <u>EL JARAL</u>							
PRIORIDAD	NOMBRE DEL PROYECTO / SECTOR DE DESARROLLO	COMUNIDADES	# DE BENEFIC.	AÑO EJECUCIÓN							COSTO APROXIMADO	APORTE COMUNITARIO
				19	20	21	22	23	24	25		
1	IMPLEMENTAR UNA MICRO-EMPRESA PARA DIFERENTES RUBROS PARA MADRES SOLTERAS.	LAS MESETILLAS Y POTRERIOS, LA JOYA Y SIGUAPA, EL JARAL, MOGOTES.	1,123		X						145,000.00	10,000.00
	TOTAL										145,000.00	10,000.00

Programación del Plan Zonal de Desarrollo Territorial

Departamento: YORO Municipio: SULACO Zona # 3 MICRO ZONA Fecha:16/10/2019

Temática: AGUA Y SANEAMIENTO Lugar de Asamblea: EL JARAL

PRIORIDAD	NOMBRE DEL PROYECTO / SECTOR DE DESARROLLO	COMUNIDADES	# DE BENEFIC.	AÑO EJECUCIÓN							COSTO APROXIMADO	APORTE COMUNITARIO	
				19	20	21	22	23	24	25			26
1	PROYECTO DE CONSTRUCCION DE UN TANQUE DE AGUA.	LAS MESETILLAS Y POTRERIOS, LA JOYA Y SIGUAPA, EL JARAL, MOGOTES.	1,123			X						50,000.00	5,000.00
2	COMPRA DE 3KM. DE TUBERIA DE 3 PULGADAS PARA EL AGUA POTABLE DE LA COMUNIDAD.	LAS MESETILLAS Y POTRERIOS, LA JOYA Y SIGUAPA, EL JARAL, MOGOTES.	1,123		X							250,000.00	20,000.00
3	COMPRA DE 5 VALVULAS (2 DE PRESION Y 2 SENCILLAS DE 3 PULGADAS).	LAS MESETILLAS Y POTRERIOS, LA JOYA Y SIGUAPA, EL JARAL, MOGOTES.	1,123		X							10,000.00	2,000.00
4	PROYECTO DE AGUA POTABLE EN LA COMUNIDAD.	LAS MESETILLAS Y POTRERIOS, LA JOYA Y SIGUAPA, EL JARAL, MOGOTES.	1,123			X						100,000.00	10,000.00
5	COMPRA DE FILTROS PURIFICADORES.	MESETILLAS.	1,123		X							22,000.00	2,000.00
	TOTAL											432,000.00	39,000.00

Programación del Plan Zonal de Desarrollo Territorial												
Departamento: YORO		Municipio: SULACO			Zona # 3		MICRO ZONA		Fecha: 16/10/2019			
Temática: ECONOMIA				Lugar de Asamblea: EL JARAL								
PRIO RIDAD	NOMBRE DEL PROYECTO / SECTOR DE DESARROLLO	COMUNIDADES	# DE BENEFIC.	AÑO EJECUCIÓN							COSTO APROXIMADO	APORTE COMUNITARIO
				19	20	21	22	23	24	25		
1	CREAR FUENTES DE EMPLEOS.	LAS MESETILLAS Y POTRERIOS, LA JOYA Y SIGUAPA, EL JARAL, MOGOTES.	1,123			X					240,000.00	15,000.00
TOTAL											240,000.00	15,000.00

Programación del Plan Zonal de Desarrollo Territorial												
Departamento: YORO		Municipio: SULACO			Zona # 3		MICRO ZONA		Fecha: 16/10/2019			
Temática: SEGURIDAD ALIMENTARIA				Lugar de Asamblea: EL JARAL								
PRIO RIDAD	NOMBRE DEL PROYECTO / SECTOR DE DESARROLLO	COMUNIDADES	# DE BENEFIC.	AÑO EJECUCIÓN							COSTO APROXIMADO	APORTE COMUNITARIO
				19	20	21	22	23	24	25		
1	IMPLEMENTAR HUERTOS FAMILIARES EN LAS COMUNIDADES.	LAS MESETILLAS Y POTRERIOS, LA JOYA Y SIGUAPA, EL JARAL, MOGOTES.	1,123		X						197,000.00	25,000.00
TOTAL											197,000.00	25,000.00

Programación del Plan Zonal de Desarrollo Territorial												
Departamento: YORO		Municipio: SULACO			Zona # 3		MICRO ZONA		Fecha: 16/10/2019			
Temática: TIERRA				Lugar de Asamblea: EL JARAL								
PRIO RIDAD	NOMBRE DEL PROYECTO / SECTOR DE DESARROLLO	COMUNIDADES	# DE BENEFIC.	AÑO EJECUCIÓN							COSTO APROXIMADO	APORTE COMUNITARIO
				19	20	21	22	23	24	25		
1	IMPLEMENTAR BONO TECNOLÓGICO.	LAS MESETILLAS Y POTRERIOS, LA JOYA Y SIGUAPA, EL JARAL, MOGOTES.	1,123			X					110,000.00	15,000.00
2	APOYO DE LEGALIZACIÓN DE TIERRA.	LAS MESETILLAS Y POTRERIOS, LA JOYA Y SIGUAPA, EL JARAL, MOGOTES.	1,123				X				80,000.00	5,000.00
TOTAL											190,000.00	20,000.00

Programación del Plan Zonal de Desarrollo Territorial												
Departamento: <u>YORO</u>		Municipio: <u>SULACO</u>		Zona # <u>3</u>		MICRO ZONA		Fecha: 16/10/2019				
Temática: <u>PARTICIPACION</u>					Lugar de Asamblea: <u>EL JARAL</u>							
PRIORIDAD	NOMBRE DEL PROYECTO / SECTOR DE DESARROLLO	COMUNIDADES	# DE BENEFIC.	AÑO EJECUCIÓN							COSTO APROXIMADO	APORTE COMUNITARIO
				19	20	21	22	23	24	25		
1	CHARLAS DE CONCIENCIACIÓN SOBRE EQUIDAD DE GÉNERO.	LAS MESETILLAS Y POTRERIOS, LA JOYA Y SIGUAPA, EL JARAL, MOGOTES.	1,123	X								

Programación del Plan Zonal de Desarrollo Territorial												
Departamento: <u>YORO</u>		Municipio: <u>SULACO</u>		Zona # <u>3</u>		MICRO ZONA		Fecha: 16/10/2019				
Temática: <u>SEGURIDAD CIUDADANA</u>					Lugar de Asamblea: <u>EL JARAL</u>							
PRIORIDAD	NOMBRE DEL PROYECTO / SECTOR DE DESARROLLO	COMUNIDADES	# DE BENEFIC.	AÑO EJECUCIÓN							COSTO APROXIMADO	APORTE COMUNITARIO
				19	20	21	22	23	24	25		
1	PATRULLAJE PERMANENTE DE LA POLICIA MAS FRECUENTEMENTE SIN MOLESTAR A NADIE.	LAS MESETILLAS Y POTRERIOS, LA JOYA Y SIGUAPA, EL JARAL, MOGOTES.	1,123	X								

Programación del Plan Zonal de Desarrollo Territorial												
Departamento: <u>YORO</u>		Municipio: <u>SULACO</u>		Zona # <u>3</u>		MICRO ZONA		Fecha: 16/10/2019				
Temática: <u>INFRAESTRUCTURA SOCIAL</u>					Lugar de Asamblea: <u>EL JARAL</u>							
PRIORIDAD	NOMBRE DEL PROYECTO / SECTOR DE DESARROLLO	COMUNIDADES	# DE BENEFIC.	AÑO EJECUCIÓN							COSTO APROXIMADO	APORTE COMUNITARIO
				19	20	21	22	23	24	25		
1	DESVIACION DEL RIO EN LA ENTRADA A MESETILLAS.	LAS MESETILLAS Y POTRERIOS, LA JOYA Y SIGUAPA, EL JARAL, MOGOTES.	1,123	X							50,000.00	5,000.00
2	CONSTRUCCION DEL PUENTE DE HAMACA SOBRE EL RIO MARALITO.	LAS MESETILLAS Y POTRERIOS, LA JOYA Y SIGUAPA, EL JARAL, MOGOTES.	1,123		X						200,000.00	20,000.00
3	PROYECTO DE ENERGIA ELECTRICA EN LAS JOYAS.	LAS MESETILLAS Y POTRERIOS, LA JOYA Y SIGUAPA, EL JARAL, MOGOTES.	1,123		X						350,000.00	30,000.00
4	COMPRA DE TERRENO PARA EL SALON COMUNAL EN LA COMUNIDAD DE MOGOTES.	LAS MESETILLAS Y POTRERIOS, LA JOYA Y SIGUAPA, EL JARAL, MOGOTES.	1,123			X					120,000.00	10,000.00
5	CONSTRUCCION DE UN PUENTE SOBRE EL RIO SIGUAPA.	LAS MESETILLAS Y POTRERIOS, LA JOYA Y SIGUAPA, EL JARAL, MOGOTES.	1,123		X						200,000.00	20,000.00
TOTAL											920,000.00	85,000.00

PLANES ZONALES ZONA #4

Programación del Plan Zonal de Desarrollo Territorial													
Departamento: <u>YORO</u>		Municipio: <u>SULACO</u>		Zona # <u>4</u>		MICRO ZONA		Fecha: <u>25/10/2019</u>					
Temática: <u>SALUD Y NUTRICION</u>					Lugar de Asamblea: <u>LA SABANA</u>								
PRIORIDAD	NOMBRE DEL PROYECTO / SECTOR DE DESARROLLO	COMUNIDADES	# DE BENEFIC.	AÑO EJECUCIÓN							COSTO APROXIMADO	APORTE COMUNITARIO	
				19	20	21	22	23	24	25			26
1	ABASTECIMIENTO DE MEDICAMENTOS AL CENTRO DE SALUD.	LA SABANA, LOS RINCONES.	595	X								300,000.00	
2	CHARLAS DE CONSIENTIZACION SOBRE PREVENION DE EMBARAZOS A TEMPRANA EDAD Y SOBRE METODOS DE PLANIFICACION FAMILIAR E HIGIENE.	LOMA LARGA, LA ALBARDILLA.	454	X									
3	CAMPAÑAS DE FIMIGACION EN LAS COMUNIDADES.	LOS RINCONES.	288	X									
4	IMPLEMENTAR UN BOTIQUIN COMUNITARIO PARA PRIMEROS AUXILIOS.	LA SALIDA Y LOS ANICES, EL FRONTON.	233			X						45,000.00	
TOTAL													

Programación del Plan Zonal de Desarrollo Territorial													
Departamento: <u>YORO</u>		Municipio: <u>SULACO</u>		Zona # <u>4</u>		MICRO ZONA		Fecha: <u>25/10/2019</u>					
Temática: <u>EDUCACION</u>					Lugar de Asamblea: <u>LA SABANA</u>								
PRIORIDAD	NOMBRE DEL PROYECTO / SECTOR DE DESARROLLO	COMUNIDADES	# DE BENEFIC.	AÑO EJECUCIÓN							COSTO APROXIMADO	APORTE COMUNITARIO	
				19	20	21	22	23	24	25			26
1	AYUDA CON TRANSPORTE PARA LOS ALUMNOS QUE SE TRANSLADAN DE UN LUGAR A OTRO.	LA SALIDA Y LOS ANICES.	107	X								120,000.00	10,000.00
2	IMPLEMENTAR BECAS DE EXCELENCIA ACADEMICA.	LOS RINCONES, LA SABANA.	595		X							300,000.00	
3	DOTACION DE MATERIAL DIDACTICO.	LOS RINCONES, LA ALBARDILLA.	560	X								110,000.00	
4	COMPRA DE MOBILIARIO.	EL FRONTON.	126		X							30,000.00	
5	CHARLAS DE CONSIENTIZACION PARA PREVENIR EL AUSENTISMO ESCOLAR.	LOMA LARGA, LA SALIDA Y LOS ANICES, EL FRONTON.	415	X									
TOTAL												560,000	10,000.00

Programación del Plan Zonal de Desarrollo Territorial													
Departamento: <u>YORO</u>		Municipio: <u>SULACO</u>		Zona # <u>4</u>		MICRO ZONA		Fecha: <u>25/10/2019</u>					
Temática: <u>RECURSOS NATURALES Y AMBIENTE</u>					Lugar de Asamblea: <u>LA SABANA</u>								
PRIORIDAD	NOMBRE DEL PROYECTO / SECTOR DE DESARROLLO	COMUNIDADES	# DE BENEFIC.	AÑO EJECUCIÓN							COSTO APROXIMADO	APORTE COMUNITARIO	
				19	20	21	22	23	24	25			26
1	CAMPAÑA DE REFORESTACION.	LOMA LARGA, LOS RINCONES, LA SABANA, LA ALBARDILLA, LA SALIDA Y LOS ANICES.	1,156	X								105,000.00	5,000.00
2	CREACION DE VIVERO ZONAL.	EL FRONTON.	126		X							20,000.00	2,000.00
3	MANTENER UN GRUPO DE COMITED DE APOYO A NIVEL	LA ALBARDILLA.	272		X								
4	CHARLAS DE CONSIENTIZACION PARA EVITAR EL USO DE QUIMICOS Y DARLA USO AL ABONO ORGANICO.	LOMA LARGA.	182	X									
TOTAL												125,000.00	7,000.00

Programación del Plan Zonal de Desarrollo Territorial

Departamento: YORO Municipio: SULACO Zona # 4 MICRO ZONA Fecha: 25/10/2019

Temática: GRUPOS VULNERABLES: NIÑEZ Lugar de Asamblea: LA SABANA

PRIORIDAD	NOMBRE DEL PROYECTO / SECTOR DE DESARROLLO	COMUNIDADES	# DE BENEFIC.	AÑO EJECUCIÓN							COSTO APROXIMADO	APORTE COMUNITARIO
				19	20	21	22	23	24	25		
1	CREAR UN COMEDOR INFANTIL.	LOMA LARGA, LOS RINCONES, LA SABANA, EL FRONTON.	903			X					430,000.00	5,000.00
2	APOYO A LOS NIÑOS CON DISCAPACIDADES.	LOMA LARGA.	182		X						20,000.00	2,000.00
3	CHARLAS DE CONSIENTIZACION A LOS PADRES DE FAMILIAS SOBRE COMO EDUCAR A SUS HIJOS.	LOS RINCONES, LA SALIDA Y LOS ANICES, EL FRONTON.	521	X								
TOTAL											450,000.00	7,000.00

Programación del Plan Zonal de Desarrollo Territorial

Departamento: YORO Municipio: SULACO Zona # 4 MICRO ZONA Fecha: 25/10/2019

Temática: GRUPOS VULNERABLES: JUVENTUD Lugar de Asamblea: LA SABANA

PRIORIDAD	NOMBRE DEL PROYECTO / SECTOR DE DESARROLLO	COMUNIDADES	# DE BENEFIC.	AÑO EJECUCIÓN							COSTO APROXIMADO	APORTE COMUNITARIO
				19	20	21	22	23	24	25		
1	TALLERES DE EMPRENDEDURISMO.	LOMA LARGA.	182	X							105,000.00	5,000.00
2	CHARLAS SOBRE EL ALCOHOLISMO.	LOS RINCONES, LA SABANA.	595	X								
3	APOYO ECONOMICO PARA LOS EQUIPOS DE FUTBOL(UNIFORMES, TRANSPORTE)	LA SALIDA Y LOS ANICES.	107		X						35,000.00	3,000.00
TOTAL											140,000.00	8,000.00

Programación del Plan Zonal de Desarrollo Territorial

Departamento: YORO Municipio: SULACO Zona # 4 MICRO ZONA Fecha: 25/10/2019

Temática: GRUPOS VULNERABLES: MUJERES Lugar de Asamblea: LA SABANA

PRIORIDAD	NOMBRE DEL PROYECTO / SECTOR DE DESARROLLO	COMUNIDADES	# DE BENEFIC.	AÑO EJECUCIÓN							COSTO APROXIMADO	APORTE COMUNITARIO
				19	20	21	22	23	24	25		
1	TALLER DE EMPRENDEDURISMO PARA LAS MUJERES.	LOMA LARGA	182	X							30,000.00	3,000.00
2	CREAR MICRO-EMPRESAS A LAS MADRES SOLTERAS.	LOS RINCONES, LA SALIDA Y LOS ANICES.	379		X						130,000.00	5,000.00
3	CHARLAS PARA CAPACITAR A LAS MUJERAS ORGANIZADAS EN DIFERENTES OFICIOS.	LOS RINCONES.	288		X							
TOTAL											160,000.00	8,000.00

Programación del Plan Zonal de Desarrollo Territorial													
Departamento: <u>YORO</u>		Municipio: <u>SULACO</u>			Zona # <u>4</u>		MICRO ZONA		Fecha: <u>25/10/2019</u>				
Temática: <u>GRUPOS VULNERABLES: TERCERA EDAD</u>						Lugar de Asamblea: <u>LA SABAN</u>							
PRIORIDAD	NOMBRE DEL PROYECTO / SECTOR DE DESARROLLO	COMUNIDADES	# DE BENEFIC.	AÑO EJECUCIÓN							COSTO APROXIMADO	APORTE COMUNITARIO	
				19	20	21	22	23	24	25			26
1	BONO PARA LA TERCERA EDAD.	LOMA LARGA, LOS RINCONES, LA SABANA, LA SALIDA Y LOS ANICES, EL FRONTON.	703			X						152,000	2,000.00
TOTAL												152,000.00	2,000.00

Programación del Plan Zonal de Desarrollo Territorial													
Departamento: <u>YORO</u>		Municipio: <u>SULACO</u>			Zona # <u>4</u>		MICRO ZONA		Fecha: <u>25/10/2019</u>				
Temática: <u>VIVIENDA</u>						Lugar de Asamblea: <u>LA SABANA</u>							
PRIORIDAD	NOMBRE DEL PROYECTO / SECTOR DE DESARROLLO	COMUNIDADES	# DE BENEFIC.	AÑO EJECUCIÓN							COSTO APROXIMADO	APORTE COMUNITARIO	
				19	20	21	22	23	24	25			26
1	CONSTRUCCION DE VIVIENDAS.	LOS RINCONES, LA SABANA, LA SALIDA Y LOS ANICES.	702			X						1300,000.00	20,000.00
2	PROYECTO DE LETRINAS.	LOMA LARGA, LOS RINCONES, LA SABANA, LA ALBARDILLA, LA SALIDA Y LOS ANICES, EL FRONTON.	1,282			X						168,000.00	5,000.00
3	PROYECTO DE PILAS.	LOMA LARGA, LA ALBARDILLA, LA SALIDA Y LOS ANICES, EL FRONTON.	687			X						207,000.00	7,000.00
4	PROYECTO DE PISOS.	LOMA LARGA, LOS RINCONES, LA SABANA, LA ALBARDILLA, LA SALIDA Y LOS ANICES, EL FRONTON.	1,282			X						430,000.00	10,000.00
5	PROYECTO DE REPELLO.	LOS RINCONES, LA SABANA, EL FRONTON.	721			X						362,000.00	8,000.00
TOTAL												2467,000.00	50,000.00

Programación del Plan Zonal de Desarrollo Territorial													
Departamento: <u>YORO</u>		Municipio: <u>SULACO</u>			Zona # <u>4</u>		MICRO ZONA		Fecha: <u>25/10/2019</u>				
Temática: <u>AGUA Y SANEAMIENTO</u>						Lugar de Asamblea: <u>LA SABANA</u>							
PRIORIDAD	NOMBRE DEL PROYECTO / SECTOR DE DESARROLLO	COMUNIDADES	# DE BENEFIC.	AÑO EJECUCIÓN							COSTO APROXIMADO	APORTE COMUNITARIO	
				19	20	21	22	23	24	25			26
1	RECONSTRUCCION DE PROYECTOS DE AGUA POTABLE.	LOS RINCONES, LA SALIDA Y LOS ANICES.	395			X						600,000.00	10,000.00
2	COMPRA DE FILTROS PURIFICADORES.	LA ALBARDILLA, EL FRONTON.	398			X						89,000.00	9,000.00
3	MEJORAMIENTO DE LAS CERCAS PERIMETRALES DE LAS FUENTES DE AGUA.	LA SALIDA Y LOS ANICES.	107			X						180,000.00	5,000.00
4	LEGALIZACION DE TERRENOS DONDE SE ENCUENTRAN LAS FUENTES DE AGUA.	EL FRONTON	126			X						60,000.00	3,000.00
TOTAL												929,000.00	27,000.00

Programación del Plan Zonal de Desarrollo Territorial													
Departamento: <u>YORO</u>		Municipio: <u>SULACO</u>		Zona # <u>4</u>		MICRO ZONA		Fecha: <u>25/10/2019</u>					
Temática: <u>ECONOMIA</u>				Lugar de Asamblea: <u>LA SABANA</u>									
PRIORIDAD	NOMBRE DEL PROYECTO / SECTOR DE DESARROLLO	COMUNIDADES	# DE BENEFIC.	AÑO EJECUCIÓN							COSTO APROXIMADO	APORTE COMUNITARIO	
				19	20	21	22	23	24	25			26
1	CREAR FUENTES DE EMPLEO.	LOS RINCONES, LA SABANA, LA ALBARDILLA, LA SALIDA Y LOS ANICES.	974	X								700,000.00	80,000.00
2	CREACION DE CAJAS RURALES.	LOMA LARGA, LA SALIDA Y LOS ANICES.	289		X							100,000	3,000.00
3	CREACION DE MICRO-EMPRESAS EN DIFERENTES OFICIOS.	EL FRONTON.	126		X							80,000.00	5,000.00
4	APOYO A LOS PRODUCTORES AGRICOLAS.	LOMA LARGA.	182			X						100,000.00	10,000.00
	TOTAL											980,000.00	98,000.00

Programación del Plan Zonal de Desarrollo Territorial													
Departamento: <u>YORO</u>		Municipio: <u>SULACO</u>		Zona # <u>4</u>		MICRO ZONA		Fecha: <u>25/10/2019</u>					
Temática: <u>SEGURIDAD ALIMENTARIA.</u>				Lugar de Asamblea: <u>LA SABANA</u>									
PRIORIDAD	NOMBRE DEL PROYECTO / SECTOR DE DESARROLLO	COMUNIDADES	# DE BENEFIC.	AÑO EJECUCIÓN							COSTO APROXIMADO	APORTE COMUNITARIO	
				19	20	21	22	23	24	25			26
1	HUERTOS FAMILIARES.	LOMA LARGA, LOS RINCONES, LA SABANA, LA ALBARDILLA, LA SALIDA Y LOS ANICES, EL FRONTON.	1,282		X							381,500.00	6,000.00
2	IMPLEMENTAR GRANJAS AVICOLAS.	LOMA LARGA, LOS RINCONES.	470			X						200,000.00	4,000.00
3	IMPLEMENTAR GRANJAS PORCINAS.	LOMA LARGA.	182			X						100,000.00	2,000.00
	TOTAL											681,500.00	12,000.00

Programación del Plan Zonal de Desarrollo Territorial													
Departamento: <u>YORO</u>		Municipio: <u>SULACO</u>		Zona # <u>4</u>		MICRO ZONA		Fecha: <u>25/10/2019</u>					
Temática: <u>TIERRA</u>				Lugar de Asamblea: <u>LA SABANA</u>									
PRIORIDAD	NOMBRE DEL PROYECTO / SECTOR DE DESARROLLO	COMUNIDADES	# DE BENEFIC.	AÑO EJECUCIÓN							COSTO APROXIMADO	APORTE COMUNITARIO	
				19	20	21	22	23	24	25			26
1	LEGALIZACION DE TIERA.	LOMA LARGA, LOS RINCONES, LA SABANA, LA ALBARDILLA, LA SALIDA Y LOS ANICES, EL FRONTON.	1,282			X						480,000.00	10,000.00
2	BONO AGRICOLA.	LOS RINCONES.	288		X							150,000.00	20,000.00
3	DOTACION DE INSUMOS.	LA ALBARDILLA, LA SALIDA Y LOS ANICES.	379			X						400,000.00	30,000.00
4	CREAR PRESTAMOS PARA PEQUEÑOS PRODUCTORES.	LOS RINCONES.	288	X								150,000.00	20,000.00
	IMPULSAR LA DIVERSIDAD DE CULTIVOS.	LA SABANA, LA SALIDA Y LOS ANICES.	414		X							100,000.00	5,000.00
	TOTAL											1280,000.00	85,000.00

Programación del Plan Zonal de Desarrollo Territorial

Departamento: YORO Municipio: SULACO Zona # 4 MICRO ZONA _____ Fecha: 25/10/2019

Temática: PARTICIPACION Lugar de Asamblea: LA SABANA

PRIORIDAD	NOMBRE DEL PROYECTO / SECTOR DE DESARROLLO	COMUNIDADES	# DE BENEFIC.	AÑO EJECUCIÓN							COSTO APROXIMADO	APORTE COMUNITARIO
				19	20	21	22	23	24	25		
1	CHARLAS DE MOTIVACION A LOS HOMBRES Y MUJERES PARA QUE PARTICIPEN EN ORGANIZACIONES.	LOS RINCONES, LA SABANA, LA SALIDA Y LOS ANICES, EL FRONTON.	828	X								

Programación del Plan Zonal de Desarrollo Territorial

Departamento: YORO Municipio: SULACO Zona # 4 MICRO ZONA _____ Fecha: 25/10/2019

Temática: SEGUIRIDAD CIUDADANA Lugar de Asamblea: LA SABANA

PRIORIDAD	NOMBRE DEL PROYECTO / SECTOR DE DESARROLLO	COMUNIDADES	# DE BENEFIC.	AÑO EJECUCIÓN							COSTO APROXIMADO	APORTE COMUNITARIO
				19	20	21	22	23	24	25		
1	IMPLEMENTAR PATRULLAGE FRECUENTE DE LA POLICIA EN LAS COMUNIDADES.	LOMA LARGA, LOS RINCONES, LA SABANA, LA ALBARDILLA, LA SALIDA Y LOS ANICES,	1,282	X								

Programación del Plan Zonal de Desarrollo Territorial

Departamento: YORO Municipio: SULACO Zona # 4 MICRO ZONA _____ Fecha: 25/10/2019

Temática: INFRAESTRUCTURA SOCIAL Lugar de Asamblea: LA SABANA

PRIORIDAD	NOMBRE DEL PROYECTO / SECTOR DE DESARROLLO	COMUNIDADES	# DE BENEFIC.	AÑO EJECUCIÓN							COSTO APROXIMADO	APORTE COMUNITARIO
				19	20	21	22	23	24	25		
1	CONSTRUCCION DE 2 AULAS DE CLASES.	LOMA LARGA, LA SABANA.	489		X						240,000.00	8,000.00
2	CONSTRUCCION DE CERCAS PERIMETRALES DE LAS	LOMA LARGA, LOS RINCONES.	470			X					250,000.00	10,000.00
3	CONSTRUCCION DE 4 SALONES COMUNALES.	LOMA LARGA, LOS RINCONES, LA SALIDA Y LOS ANICES, EL FRONTON.	703			X					800,000.00	15,000.00
4	REPARACION DE LAS CALLES.	LOMA LARGA, LOS RINCONES, LA ALBARDILLA, LA SALIDA Y LOS ANICES.	849	X							450,000.00	12,000.00
5	COMPRA DE LAMPARAS PARA EL ALUMBRADO PUBLICO.	LA SABANA, LA ALBARDILLA, LA SALIDA Y LOS ANICES, EL FRONTON.	812		X						316,000.00	6,000.00
	TOTAL										2056,000.00	51,000.00

PLANES ZONALES ZONA #5

Programación del Plan Zonal de Desarrollo Territorial												
Departamento: <u>YORO</u>		Municipio: <u>SULACO</u>			Zona # <u>5</u>		MICRO ZONA			Fecha: <u>1/10/2019</u>		
Temática: <u>SALUD Y NUTRICION</u>		Municipio: <u>SULACO</u>			Lugar de Asamblea: <u>LAS CAÑAS</u>		MICRO ZONA			Fecha: <u>1/10/2019</u>		
PRIORIDAD	NOMBRE DEL PROYECTO / SECTOR DE DESARROLLO	COMUNIDADES	# DE BENEFIC.	AÑO EJECUCIÓN							COSTO APROXIMADO	APORTE COMUNITARIO
				19	20	21	22	23	24	25		
1	TOTAL BONO ESTUDIANTIL	PLAN DE OCOTE Y LICONA, COYOL DULCE, EL CHORRO.	1,406		X						55,000.00	5,000.00
2	IMPLEMENTAR UNA BIBLIOTECA VIRTUAL EN EL C.E.B	LAS CAÑAS.	1,406			X					20,000.00	3,000.00
	TOTAL										170,000.00	13,000.00

Programación del Plan Zonal de Desarrollo Territorial												
Departamento: <u>YORO</u>		Municipio: <u>SULACO</u>			Zona # <u>5</u>		MICRO ZONA			Fecha: <u>1/10/2019</u>		
Temática: <u>GRUPOS VULNERABLES: NIÑEZ</u>		Municipio: <u>SULACO</u>			Lugar de Asamblea: <u>LAS CAÑAS</u>		MICRO ZONA			Fecha: <u>1/10/2019</u>		
PRIORIDAD	NOMBRE DEL PROYECTO / SECTOR DE DESARROLLO	COMUNIDADES	# DE BENEFIC.	AÑO EJECUCIÓN							COSTO APROXIMADO	APORTE COMUNITARIO
				19	20	21	22	23	24	25		
1	COMEDOR INFANTIL	COYOL DULCE.	1,406		X						40,000.00	5,000.00
	TOTAL										40,000.00	5,000.00

Programación del Plan Zonal de Desarrollo Territorial												
Departamento: <u>YORO</u>		Municipio: <u>SULACO</u>			Zona # <u>5</u>		MICRO ZONA			Fecha: <u>1/10/2019</u>		
Temática: <u>RECURSOS NATURALES Y AMBIENTE</u>		Municipio: <u>SULACO</u>			Lugar de Asamblea: <u>LAS CAÑAS</u>		MICRO ZONA			Fecha: <u>1/10/2019</u>		
PRIORIDAD	NOMBRE DEL PROYECTO / SECTOR DE DESARROLLO	COMUNIDADES	# DE BENEFIC.	AÑO EJECUCIÓN							COSTO APROXIMADO	APORTE COMUNITARIO
				19	20	21	22	23	24	25		
1	CHARLAS DE CONCIENCIACION PARA EVITAR LAS QUEMAS Y DESFORESTACION.	LAS CAÑAS, PLAN DE OCOTE Y LICONA.	1,406		X							
2	VIVEROS FORESTALES.	EL CARRIZAL, COYOL DULCE, EL CHORRO.	1,406		X						55,000.00	3,000.00
	TOTAL										55,000.00	3,000.00

Programación del Plan Zonal de Desarrollo Territorial												
Departamento: <u>YORO</u>		Municipio: <u>SULACO</u>		Zona # <u>5</u>		MICRO ZONA		Fecha: <u>1/10/2019</u>				
Temática: <u>GRUPOS VULNERABLES: JUVENTUD</u>					Lugar de Asamblea: <u>LAS CAÑAS</u>							
PRIORIDAD	NOMBRE DEL PROYECTO / SECTOR DE DESARROLLO	COMUNIDADES	# DE BENEFIC.	AÑO EJECUCIÓN							COSTO APROXIMADO	APORTE COMUNITARIO
				19	20	21	22	23	24	25		
1	TALLERES DE CAPACITACION A LOS JOVENES PARA QUE SE INVOLUCREN EN LAS ORGANIZACIONES.	EL CARRIZAL, EL CHORRO.	1,406	X							50,000.00	5,000.00
TOTAL											50,000.00	5,000.00

Programación del Plan Zonal de Desarrollo Territorial												
Departamento: <u>YORO</u>		Municipio: <u>SULACO</u>		Zona # <u>5</u>		MICRO ZONA		Fecha: <u>1/10/2019</u>				
Temática: <u>GRUPOS VULNERABLES: MUJERES</u>					Lugar de Asamblea: <u>LAS CAÑAS</u>							
PRIORIDAD	NOMBRE DEL PROYECTO / SECTOR DE DESARROLLO	COMUNIDADES	# DE BENEFIC.	AÑO EJECUCIÓN							COSTO APROXIMADO	APORTE COMUNITARIO
				19	20	21	22	23	24	25		
1	TALLERES DE FORMACION TECNICO EN DIFERENTE OFICIOS CON ENFOQUE A MADRES SOLTERA.	LAS CAÑAS, PLAN DE OCOTE Y LICONA, EL CARRIZAL, COYOL DULCE, EL CHORRO	1,406				X				25,000.00	3,000.00
TOTAL											25,000.00	3,000.00

Programación del Plan Zonal de Desarrollo Territorial												
Departamento: <u>YORO</u>		Municipio: <u>SULACO</u>		Zona # <u>5</u>		MICRO ZONA		Fecha: <u>1/10/2019</u>				
Temática: <u>GRUPOS VULNERABLES: TERCERA EDAD</u>					Lugar de Asamblea: <u>LAS CAÑAS</u>							
PRIORIDAD	NOMBRE DEL PROYECTO / SECTOR DE DESARROLLO	COMUNIDADES	# DE BENEFIC.	AÑO EJECUCIÓN							COSTO APROXIMADO	APORTE COMUNITARIO
				19	20	21	22	23	24	25		
1	BONO PARA LAS PERSONAS DE LA TERCERA EDAD	PLAN DE OCOTE Y LICONA, COYOL DULCE, EL CHORRO.	1,406		X						50,000.00	10,000.00
2	IMPLEMENTAR LA BOLSA SOLIDARIA PARA LA TERCERA	PLAN DE OCOTE Y LICONA.	1,406			X					2,000.00	500
TOTAL											52,000.00	10,500.00

Programación del Plan Zonal de Desarrollo Territorial												
Departamento: <u>YORO</u>		Municipio: <u>SULACO</u>		Zona # <u>5</u>		MICRO ZONA		Fecha: <u>1/10/2019</u>				
Temática: <u>VIVIENDA</u>					Lugar de Asamblea: <u>LAS CAÑAS</u>							
PRIORIDAD	NOMBRE DEL PROYECTO / SECTOR DE DESARROLLO	COMUNIDADES	# DE BENEFIC.	AÑO EJECUCIÓN							COSTO APROXIMADO	APORTE COMUNITARIO
				19	20	21	22	23	24	25		
1	PROYECTO DE CONSTRUCCION DE TECHOS SALUDABLES	LAS CAÑAS, PLAN DE OCOTE Y LICONA, EL CARRIZAL, COYOL DULCE, EL CHORRO	1,406	X							1,010,000.00	40,000.00
2	PROYECTO DE LETRINAS	LAS CAÑAS, PLAN DE OCOTE Y LICONA, EL CARRIZAL, COYOL DULCE, EL CHORRO	1,406	X							163,500.00	15,000.00
3	PROYECTO DE CONSTRUCCION DE PISOS	LAS CAÑAS, PLAN DE OCOTE Y LICONA, EL CARRIZAL, COYOL DULCE, EL CHORRO	1406			X					392,000.00	20,000.00
4	PROYECTO DE REPELOS.	LAS CAÑAS, PLAN DE OCOTE Y LICONA, EL CARRIZAL, COYOL DULCE, EL CHORRO	1406			X					412,000.00	30,000.00
5	PROYECTO DE VIVIENDAS	LAS CAÑAS, PLAN DE OCOTE Y LICONA, EL CARRIZAL, COYOL DULCE, EL CHORRO	1406		X						2,100,000.00	60,000.00
TOTAL											4,077,500.00	165,000.00

Programación del Plan Zonal de Desarrollo Territorial												
Departamento: <u>YORO</u>		Municipio: <u>SULACO</u>		Zona # <u>5</u>		MICRO ZONA		Fecha: <u>1/10/2019</u>				
Temática: <u>AGUA Y SANEAMIENTO</u>					Lugar de Asamblea: <u>LAS CAÑAS</u>							
PRIORIDAD	NOMBRE DEL PROYECTO / SECTOR DE DESARROLLO	COMUNIDADES	# DE BENEFIC.	AÑO EJECUCIÓN							COSTO APROXIMADO	APORTE COMUNITARIO
				19	20	21	22	23	24	25		
1	PROYECTO DE AGUA POTABLE COMPLETO	LAS CAÑAS, COYOL DULCE, EL CHORRO.	1,406	X							380,000.00	30,000.00
TOTAL											380,000.00	30,000.00

Programación del Plan Zonal de Desarrollo Territorial												
Departamento: <u>YORO</u>		Municipio: <u>SULACO</u>		Zona # <u>5</u>		MICRO ZONA		Fecha: <u>1/10/2019</u>				
Temática: <u>ECONOMIA</u>					Lugar de Asamblea: <u>LAS CAÑAS</u>							
PRIORIDAD	NOMBRE DEL PROYECTO / SECTOR DE DESARROLLO	COMUNIDADES	# DE BENEFIC.	AÑO EJECUCIÓN							COSTO APROXIMADO	APORTE COMUNITARIO
				19	20	21	22	23	24	25		
1	ACCESO A PRESTAMOS Y BUEN MERCADO PARA LA VENTA DE GRANOS BASICOS.	LAS CAÑAS, L,COYOL DULCE, EL CHORRO	1,406			X					220,000.00	20,000.00
2	IMPLEMENTAR MAS FUENTES DE EMPLEO.	LAS CAÑAS, PLAN DE OCOTE Y LICONA.	1,406		X						50,000.00	5,000.00
3	IMPLEMENTACION DE MICRO-EMPRESAS	LAS CAÑAS.	1,406			X					70,000.00	10,000.00
TOTAL											340,000.00	35,000.00

Programación del Plan Zonal de Desarrollo Territorial												
Departamento: <u>YORO</u>		Municipio: <u>SULACO</u>		Zona # <u>5</u>		MICRO ZONA		Fecha: <u>1/10/2019</u>				
Temática: <u>SEGURIDAD ALIMENTARIA</u>					Lugar de Asamblea: <u>LAS CAÑAS</u>							
PRIORIDAD	NOMBRE DEL PROYECTO / SECTOR DE DESARROLLO	COMUNIDADES	# DE BENEFIC.	AÑO EJECUCIÓN							COSTO APROXIMADO	APORTE COMUNITARIO
				19	20	21	22	23	24	25		
1	HUERTOS FAMILIARES	LAS CAÑAS, PLAN DE OCOTE Y LICONA, EL CARRIZAL, COYOL DULCE.	1,406		X						334,500.00	25,000.00
TOTAL											334,500.00	25,000.00

Programación del Plan Zonal de Desarrollo Territorial												
Departamento: <u>YORO</u>		Municipio: <u>SULACO</u>		Zona # <u>5</u>		MICRO ZONA		Fecha: <u>1/10/2019</u>				
Temática: <u>PARTICIPACION</u>					Lugar de Asamblea: <u>LAS CAÑAS</u>							
PRIORIDAD	NOMBRE DEL PROYECTO / SECTOR DE DESARROLLO	COMUNIDADES	# DE BENEFIC.	AÑO EJECUCIÓN							COSTO APROXIMADO	APORTE COMUNITARIO
				19	20	21	22	23	24	25		
1	CHARLAS DE CONCIENTIZACION DE EQUIDAD DE GENERO	PLAN DE OCOTE Y LICONA, EL CHORRO.	1,406	X								

Programación del Plan Zonal de Desarrollo Territorial													
Departamento: <u>YORO</u>		Municipio: <u>SULACO</u>			Zona # <u>5</u>		MICRO ZONA		Fecha: <u>1/10/2019</u>				
Temática: <u>TIERRA</u>					Lugar de Asamblea: <u>LAS CAÑAS</u>								
PRIORIDAD	NOMBRE DEL PROYECTO / SECTOR DE DESARROLLO	COMUNIDADES	# DE BENEFIC.	AÑO EJECUCIÓN							COSTO APROXIMADO	APORTE COMUNITARIO	
				19	20	21	22	23	24	25			26
1	LEGALIZACION DE TIERRAS	LAS CAÑAS, PLAN DE OCOTE Y LICONA, EL CARRIZAL, COYOL DULCE.	1,406			X						500,000.00	25,000.00
TOTAL												500,000.00	25,000.00

Programación del Plan Zonal de Desarrollo Territorial													
Departamento: <u>YORO</u>		Municipio: <u>SULACO</u>			Zona # <u>5</u>		MICRO ZONA		Fecha: <u>1/10/2019</u>				
Temática: <u>SEGURIDAD CIUDADANA</u>					Lugar de Asamblea: <u>LAS CAÑAS</u>								
PRIORIDAD	NOMBRE DEL PROYECTO / SECTOR DE DESARROLLO	COMUNIDADES	# DE BENEFIC.	AÑO EJECUCIÓN							COSTO APROXIMADO	APORTE COMUNITARIO	
				19	20	21	22	23	24	25			26
1	PATRULLAJE FRECUENTE POR LA POLICIA Y EXIGENCIA DE PERMISOS INDIVIDUALES	LAS CAÑAS, PLAN DE OCOTE Y LICONA, EL CARRIZAL, COYOL DULCE, EL CHORRO	1,406		X								

Programación del Plan Zonal de Desarrollo Territorial													
Departamento: <u>YORO</u>		Municipio: <u>SULACO</u>			Zona # <u>5</u>		MICRO ZONA		Fecha: <u>1/10/2019</u>				
Temática: <u>INFRAESTRUCTURA SOCIAL</u>					Lugar de Asamblea: <u>LAS CAÑAS</u>								
PRIORIDAD	NOMBRE DEL PROYECTO / SECTOR DE DESARROLLO	COMUNIDADES	# DE BENEFIC.	AÑO EJECUCIÓN							COSTO APROXIMADO	APORTE COMUNITARIO	
				19	20	21	22	23	24	25			26
1	CULMINACION DE MURO DE CONTENCION GRADAS Y TECHADO DEL MISMO.	LAS CAÑAS.	1,406	X								70,000.00	5,000.00
2	BALASTREO DE CALLES EN LA COMUNIDADES.	PLAN DE OCOTE Y LICONA, EL CHORRO.	1,406		X							140,000.00	20,000.00
3	PROYECTO DE CONSTRUCCION DE CAJA PUENTE EN LAS COMUNIDADES.	PLAN DE OCOTE Y LICONA, EL CHORRO.	1,406			X						60,000.00	5,000.00
4	PROYECTO DE ELECTRIFICACION	PLAN DE OCOTE Y LICONA, EL CHORRO.	1406		X							180,000.00	25,000.00
TOTAL												450,000.00	55,000.00

PLANES ZONALES ZONA #6

Programación del Plan Zonal de Desarrollo Territorial												
Departamento: <u>YORO</u>		Municipio: <u>SULACO</u>		Zona # <u>6</u>		MICRO ZONA		Fecha: <u>11/10/2019</u>				
Temática: <u>SALUD Y NUTRICION</u>					Lugar de Asamblea: <u>SAN ANTONIO</u>							
PRIORIDAD	NOMBRE DEL PROYECTO / SECTOR DE DESARROLLO	COMUNIDADES	# DE BENEFIC.	AÑO EJECUCIÓN							COSTO APROXIMADO	APORTE COMUNITARIO
				19	20	21	22	23	24	25		
1	COMPRA DE MEDICAMENTOS Y NEBULIZADORES, TELESCOPIOS, TERMOMETRO Y EQUIPO DE CIRUGIA MENOR.	SAN ANTONIO.	2,240.00	X							150,000.00	10,000.00
2	COBERTURA DEL PERSONAL DE ENFERMERAS Y ESPECIALISTA.	SAN ANTONIO.	2,240.00		X						35,000.00	3,000.00
3	BRIGADAS MEDICAS PARA LAS COMUNIDADES.	SAN ANTONIO, LA LIBERTAD.	2,240.00		X						200,000.00	15,000.00
4	QUE HAYA UN SERVICIO DE ATENCION MAS RAPIDO DE EMERGENCIA CON LA AMBULANCIA.	LAS LAJITAS.	2,240.00	X								
TOTAL											385,000.00	28,000.00

Programación del Plan Zonal de Desarrollo Territorial												
Departamento: <u>YORO</u>		Municipio: <u>SULACO</u>		Zona # <u>6</u>		MICRO ZONA		Fecha: <u>11/10/2019</u>				
Temática: <u>EDUCACION</u>					Lugar de Asamblea: <u>SAN ANTONIO</u>							
PRIORIDAD	NOMBRE DEL PROYECTO / SECTOR DE DESARROLLO	COMUNIDADES	# DE BENEFIC.	AÑO EJECUCIÓN							COSTO APROXIMADO	APORTE COMUNITARIO
				19	20	21	22	23	24	25		
1	BONO ESTUDIANTIL.	SAN ANTONIO, LA LIBERTAD, LAS LAJITAS.	2,240.00	X							101,500.00	2,000.00
2	MATERIAL DIDACTICO Y LIBROS DE LECTURA.	SAN ANTONIO, LA LIBERTAD, LAS LAJITAS.	2,240.00	X							70,000.00	5,000.00
3	CREACION DE MAS ESTRUCTURAS PARA MAS CARRERAS EN EL INSTITUTO SIR SALVADOR MONCADA.	SAN ANTONIO.	2,240.00			X					1,260,000.00	40,000.00
4	BECAS CON EXCELENCIA ACADEMICA.	SAN ANTONIO, LA LIBERTAD.	2,240.00	X							200,000.00	15,000.00
TOTAL											1,631,500.00	62,000.00

Programación del Plan Zonal de Desarrollo Territorial												
Departamento: <u>YORO</u>		Municipio: <u>SULACO</u>		Zona # <u>6</u>		MICRO ZONA		Fecha: <u>11/10/2019</u>				
Temática: <u>RECURSOS NATURALES Y AMBIENTE</u>					Lugar de Asamblea: <u>SAN ANTONIO</u>							
PRIORIDAD	NOMBRE DEL PROYECTO / SECTOR DE DESARROLLO	COMUNIDADES	# DE BENEFIC.	AÑO EJECUCIÓN							COSTO APROXIMADO	APORTE COMUNITARIO
				19	20	21	22	23	24	25		
1	IMPLEMENTAR CAMPAÑAS DE REFORESTACION EN LAS COMUNIDADES Y LAS FUENTES DE AGUA.	SAN ANTONIO, LAS LAJITAS, EL IZOTE.	2,240.00	X							30,000.00	1,000.00
2	CHARLAS PARA LA PROTECCION DE FLORA Y FAUNA.	SAN ANTONIO, LA LIBERTAD.	2,240.00	X								
3	TREN DE ASEO UNA VEZ POR SEMANA Y AMPLIACION DEL	SAN ANTONIO.	2,240.00		X							
TOTAL											30,000.00	1,000.00

Programación del Plan Zonal de Desarrollo Territorial												
Departamento: YORO		Municipio: SULACO		Zona # 6		MICRO ZONA		Fecha: 11/10/2019				
Temática: GRUPOS VULNERABLES: NIÑEZ						Lugar de Asamblea: SAN ANTONIO						
PRIORIDAD	NOMBRE DEL PROYECTO / SECTOR DE DESARROLLO	COMUNIDADES	# DE BENEFIC.	AÑO EJECUCIÓN							COSTO APROXIMADO	APORTE COMUNITARIO
				19	20	21	22	23	24	25		
1	COMEDOR INFANTIL.	LAS LAJITAS.	2,240.00		X						50,000.00	5,000.00
TOTAL											50,000.00	5,000.00

Programación del Plan Zonal de Desarrollo Territorial												
Departamento: YORO		Municipio: SULACO		Zona # 6		MICRO ZONA		Fecha: 11/10/2019				
Temática: GRUPOS VULNERABLES: JUVENTUD						Lugar de Asamblea: SAN ANTONIO						
PRIORIDAD	NOMBRE DEL PROYECTO / SECTOR DE DESARROLLO	COMUNIDADES	# DE BENEFIC.	AÑO EJECUCIÓN							COSTO APROXIMADO	APORTE COMUNITARIO
				19	20	21	22	23	24	25		
1	IMPLEMENTAR EL BONO PARA TODAS LAS PERSONAS DE LA TERCERA EDAD.	SAN ANTONIO, LAS LAJITAS, EL IZOTE.	2,240.00		X						156,000.00	11,000.00
2	CREAR UN CENTRO DE ASISTENCIA PARA EL ADULTO MAYOR.	LA LIBERTAD, EL IZOTE.	2,240.00			X					150,000.00	10,000.00
TOTAL											306,000.00	21,000.00

Programación del Plan Zonal de Desarrollo Territorial												
Departamento: YORO		Municipio: SULACO		Zona # 6		MICRO ZONA		Fecha: 11/10/2019				
Temática: GRUPOS VULNERABLES: MUJERES						Lugar de Asamblea: SAN ANTONIO						
PRIORIDAD	NOMBRE DEL PROYECTO / SECTOR DE DESARROLLO	COMUNIDADES	# DE BENEFIC.	AÑO EJECUCIÓN							COSTO APROXIMADO	APORTE COMUNITARIO
				19	20	21	22	23	24	25		
1	AMPLIACION Y FORTALECIMIENTO DE MICROEMPRESAS.	LAS LAJITAS.	2,240.00		X						50,000.00	5,000.00
TOTAL											50,000.00	5,000.00

Programación del Plan Zonal de Desarrollo Territorial

Departamento: YORO Municipio: SULACO Zona # 6 MICRO ZONA Fecha: 11/10/2019

Temática: VIVIENDA Lugar de Asamblea: SAN ANTONIO

PRIORIDAD	NOMBRE DEL PROYECTO / SECTOR DE DESARROLLO	COMUNIDADES	# DE BENEFIC.	AÑO EJECUCIÓN							COSTO APROXIMADO	APORTE COMUNITARIO
				19	20	21	22	23	24	25		
1	PROYECTO DE CONSTRUCCION DE VIVIENDAS.	SAN ANTONIO, LA LIBERTAD, LAS LAJITAS, EL IZOTE.	2,240.00			X					3,900,000.00	60,000.00
2	PROYECTO DE CONSTRUCCION DE PILAS.	SAN ANTONIO, LA LIBERTAD, LAS LAJITAS.	2,240.00		X						275,000.00	20,000.00
3	PROYECTO DE CONSTRUCCION DE PISOS.	SAN ANTONIO, LA LIBERTAD, LAS LAJITAS, EL IZOTE.	2,240.00		X						469,000.00	30,000.00
4	PROYECTO DE LETRINAS.	SAN ANTONIO, LA LIBERTAD, LAS LAJITAS, EL IZOTE.	2,240.00		X						333,000.00	25,000.00
	TOTAL										4,977,000.00	135,000.00

Programación del Plan Zonal de Desarrollo Territorial

Departamento: YORO Municipio: SULACO Zona # 6 MICRO ZONA Fecha: 11/10/2019

Temática: AGUA Y SANIAMIENTO Lugar de Asamblea: SAN ANTONIO

PRIORIDAD	NOMBRE DEL PROYECTO / SECTOR DE DESARROLLO	COMUNIDADES	# DE BENEFIC.	AÑO EJECUCIÓN							COSTO APROXIMADO	APORTE COMUNITARIO
				19	20	21	22	23	24	25		
1	AMPLIACION DEL PROYECTO DE AGUA POTABLE.	SAN ANTONIO, LA LIBERTAD, LAS LAJITAS.	1,758.00		X						200,000.00	15,000.00
2	AMPLIACION DEL TANQUE DEL AGUA DE LA COMUNIDAD.	SAN ANTONIO.	1,049.00				X				1,500,000.00	60,000.00
3	ALCANTARILLADO DE AGUAS NEGRAS Y LLUVIAS.	EL IZOTE.	186.00			X						
	TOTAL										1,700,000.00	75,000.00

Programación del Plan Zonal de Desarrollo Territorial

Departamento: YORO Municipio: SULACO Zona # 6 MICRO ZONA Fecha: 11/10/2019

Temática: ECONOMIA Lugar de Asamblea: SAN ANTONIO

PRIORIDAD	NOMBRE DEL PROYECTO / SECTOR DE DESARROLLO	COMUNIDADES	# DE BENEFIC.	AÑO EJECUCIÓN							COSTO APROXIMADO	APORTE COMUNITARIO
				19	20	21	22	23	24	25		
1	CREAR FUENTES DE EMPLEO.	SAN ANTONIO, LA LIBERTAD, LAS LAJITAS.	1,758.00		X						300,000.00	25,000.00
2	CREAR UN MERCADO SEGURO Y ESTABLE PARA LA	LA LIBERTAD, LAS LAJITAS, EL IZOTE.	1,191.00			X					70,000.00	2,500.00
3	TALLERES DE CAPACITACION PARA DIVERSOS OFICIOS EN LAS COMUNIDADES.	SAN ANTONIO, LA LIBERTAD, LAS LAJITAS, EL IZOTE.	2,240.00	X							25,000.00	1,000.00
	TOTAL										395,000.00	28,500.00

Programación del Plan Zonal de Desarrollo Territorial												
Departamento: YORO		Municipio: SULACO			Zona # 6		MICRO ZONA		Fecha: 11/10/2019			
Temática: SEGURIDAD ALIMENTARIA				Lugar de Asamblea: SAN ANTONIO								
PRIORIDAD	NOMBRE DEL PROYECTO / SECTOR DE DESARROLLO	COMUNIDADES	# DE BENEFIC.	AÑO EJECUCIÓN							COSTO APROXIMADO	APORTE COMUNITARIO
				19	20	21	22	23	24	25		
1	CREACION DE HUERTOS FAMILIARES.	SAN ANTONIO, LA LIBERTAD, LAS LAJITAS, EL IZOTE.	2,240			X					492,000.00	5,000.00
2	CHARLA SOBRE ALIMENTACION NUTRICIONAL.	SAN ANTONIO, LA LIBERTAD, EL IZOTE.	2,054	X								
3	IMPLEMENTAR BOLSA SOLIDARIA A TODOS LOS QUE LO NECESITEN.	SAN ANTONIO, LAS LAJITAS.	1,235	X							63,200.00	10,000.00
TOTAL											555,200.00	15,000.00

Programación del Plan Zonal de Desarrollo Territorial												
Departamento: YORO		Municipio: SULACO			Zona # 6		MICRO ZONA		Fecha: 11/10/2019			
Temática: TIERRA				Lugar de Asamblea: SAN ANTONIO								
PRIORIDAD	NOMBRE DEL PROYECTO / SECTOR DE DESARROLLO	COMUNIDADES	# DE BENEFIC.	AÑO EJECUCIÓN							COSTO APROXIMADO	APORTE COMUNITARIO
				19	20	21	22	23	24	25		
1	LEGALIZACION DE TIERRAS EN LAS COMUNIDADES.	LA LIBERTAD.	523				X				100,000.00	10,000.00
2	DOTACION DE INSUMOS.	SAN ANTONIO, LA LIBERTAD, LAS LAJITAS.	1,758		X						380,000.00	20,000.00
3	BONO AGRICOLA.	SAN ANTONIO, LA LIBERTAD.	1,572	X							400,000.00	25,000.00
TOTAL											880,000.00	55,000.00

Programación del Plan Zonal de Desarrollo Territorial												
Departamento: YORO		Municipio: SULACO			Zona # 6		MICRO ZONA		Fecha: 11/10/2019			
Temática: PARTICIPACION				Lugar de Asamblea: SAN ANTONIO								
PRIORIDAD	NOMBRE DEL PROYECTO / SECTOR DE DESARROLLO	COMUNIDADES	# DE BENEFIC.	AÑO EJECUCIÓN							COSTO APROXIMADO	APORTE COMUNITARIO
				19	20	21	22	23	24	25		
1	CHARLAS SOBRE FORMACION Y ORGANIZACIÓN COMUNITARIA.	LAS LAJITAS, EL IZOTE.	668.00	X								
2	CHARLAS SOBRE EQUIDAD DE GENEROS.	SAN ANTONIO, LAS LAJITAS.	1,235.00	X								

Programación del Plan Zonal de Desarrollo Territorial												
Departamento: YORO		Municipio: SULACO			Zona # 6		MICRO ZONA		Fecha: 11/10/2019			
Temática: SEGURIDAD CIUDADANA				Lugar de Asamblea: SAN ANTONIO								
PRIORIDAD	NOMBRE DEL PROYECTO / SECTOR DE DESARROLLO	COMUNIDADES	# DE BENEFIC.	AÑO EJECUCIÓN							COSTO APROXIMADO	APORTE COMUNITARIO
				19	20	21	22	23	24	25		
1	PATRULLAJE FRECUENTE DE LA POLICIA EN LAS COMUNIDADES.	SAN ANTONIO, LA LIBERTAD, LAS LAJITAS, EL IZOTE.	2,240.00	X								
2	ORDENANZAS MUNICIPALES POR PARTE DEL JUEZ DE POLICIA PARA CONTRARRESTAR LA VAGANCIA DE ANIMALES.	SAN ANTONIO.	1,049.00	X								

Programación del Plan Zonal de Desarrollo Territorial												
Departamento: YORO		Municipio: SULACO		Zona # 6		MICRO ZONA		Fecha: 11/10/2019				
Temática: INFRAESTRUCTURA SOCIAL					Lugar de Asamblea: SAN ANTONIO							
PRIORIDAD	NOMBRE DEL PROYECTO / SECTOR DE DESARROLLO	COMUNIDADES	# DE BENEFIC.	AÑO EJECUCIÓN							COSTO APROXIMADO	APORTE COMUNITARIO
				19	20	21	22	23	24	25		
1	PROYECTO DE CONSTRUCCION DEL PARQUE CENTRAL.	SAN ANTONIO.	1,049.00			X					2,000,000.00	200,000.00
2	PAVIMENTACION DE LA CALLE PRINCIPAL, BALASTREO DE LAS CALLES SECUNDARIAS DE TODOS LOS BARRIOS.	SAN ANTONIO, LAS LAJITAS.	1,235.00			X					3,000,000.00	300,000.00
3	COMPRA DE LAMPARAS PARA ALUMBRADO PUBLICO EN TODA LA ZONA.	LAS LAJITAS, EL IZOTE.	668.00	X							210,000.00	10,000.00
4	PROYECTO DE CONSTRUCCION DEL INSTITUTO SIR SALVADOR MONCADA.	SAN ANTONIO.	1,049.00	X							300,000.00	15,000.00
5	COMPRA DE PREDIO PARA LA CANCHA DE FUTBOL DE LA COMUNIDAD DE LAS LAGITAS.	LAS LAJITAS.	186.00		X						200,000.00	40,000.00
6	CANCHA MULTIUSO A LA PAR DE LA BIBLIOTECA EN LA COMUNIDAD DE SAN ANTONIO CON FONDOS DE LA SECRETARIA DE GOBERNACION Y DERECHOS HUMANOS CON UNA CONTRA PARTE DE LA MUNICIPALIDAD.	SAN ANTONIO, LA LIBERTAD, LAS LAJITAS, EL IZOTE.	2,240.00			X					1,000,000.00	25,000.00
TOTAL											6,710,000.00	590,000.00

Programación del Plan Zonal de Desarrollo Territorial												
Departamento: YORO		Municipio: SULACO		Zona # 6		MICRO ZONA		Fecha: 11/10/2019				
Temática: TURISMO					Lugar de Asamblea: SAN ANTONIO							
PRIORIDAD	NOMBRE DEL PROYECTO / SECTOR DE DESARROLLO	COMUNIDADES	# DE BENEFIC.	AÑO EJECUCIÓN							COSTO APROXIMADO	APORTE COMUNITARIO
				19	20	21	22	23	24	25		
1	LEGALIZACION DE LA ZONA DEL PUENTE NATURAL.	SAN ANTONIO, LA LIBERTAD, LAS LAJITAS, EL IZOTE.	2,240.00	X								
2	MEJORAMIENTO DE LA LOGISTICA DEL PUENTE NATURAL.	SAN ANTONIO, LA LIBERTAD, LAS LAJITAS, EL IZOTE.	2,240.00		X							
3	MEJORAMIENTO DE LOGISTICA DEL PREDIO TALES COMO: JARDINERIAS, CANCHAS, GRADAS, CASSETAS Y BASUREROS.	SAN ANTONIO, LA LIBERTAD, LAS LAJITAS, EL IZOTE.	2,240.00		X							

Programación del Plan Zonal de Desarrollo Territorial												
Departamento: YORO		Municipios: SULACO		Zona # 6		MICRO ZONA		Fecha: 11/10/2019				
Temática: ORDENAMIENTO TERRITORIAL					Lugar de Asamblea: SAN ANTONIO							
PRIORIDAD	NOMBRE DEL PROYECTO / SECTOR DE DESARROLLO	COMUNIDADES	# DE BENEFIC.	AÑO EJECUCIÓN							COSTO APROXIMADO	APORTE COMUNITARIO
				19	20	21	22	23	24	25		
1	DELIMITACION DE LOS LIMITES DE LA COMUNIDAD.	SAN ANTONIO, LA LIBERTAD, LAS LAJITAS, EL IZOTE.	2,240.00		X							
2	LEGALIZAR EL NOMBRE DEL POTRERO A LA LIBERTAD.	SAN ANTONIO, LA LIBERTAD, LAS LAJITAS, EL IZOTE.	2,240.00			X						

PLANES ZONALES ZONA #7

Programación del Plan Zonal de Desarrollo Territorial													
Departamento: <u>YORO</u>		Municipio: <u>SULACO</u>		Zona # <u>7</u>		MICRO ZONA		Fecha: <u>7/11/2019</u>					
Temática: <u>SALUD Y NUTRICIÓN</u>		Programación del Plan Zonal de Desarrollo Territorial		Lugar de Asamblea: <u>SAN JUAN</u>									
PRIORIDAD	NOMBRE DEL PROYECTO / SECTOR DE DESARROLLO	COMUNIDADES	# DE BENEFIC.	AÑO EJECUCIÓN							COSTO APROXIMADO	APORTE COMUNITARIO	
				19	20	21	22	23	24	25			26
1	CREACION DE COMEDORES EN LA ZONA	EL HIGUERO Y QUEBRADA	254			X						25,000.00	3,000.00
2	CHARLAS Y CAPACITACION PARA LOS NIÑOS DE LAS COMUNIDADES (DESEPARACION Y NUTRICION). CHARLAS PARA CONCIENTIZAR A LOS PADRES DE FAMILIA SOBRE COMO MANEJAR LA ALIMENTACION DE LOS NIÑOS	EL HIGUERO Y QUEBRADA ARRIBA, ARRIANDRONES, SAN JUAN Y EL TROZO.	747		X								
3	REALIZAR FUMIGACION EN LA COMUNIDAD 2	SAN JUAN Y EL TROZO.	330		X	X						25,000.00	3,000.00
4	ESTABLECIMIENTO DE METODOLOGIAS DE CHARLAS DE CAPACITACION A PERSONA QUE PUEDAN ATENDER PRIMEROS AUXILIOS EN LA COMUNIDAD Y A LAS PERSONAS DE LA TERCERA EDAD.	GUATINTUMA.	267		X							10,000.00	2,000.00
5	RECURSOS ECONOMICOS.	EL HIGUERO Y QUEBRADA SAN JUAN Y EL TROZO. ARRIBA.	150		X							52,500.00	12,500.00
												75,000.00	10,000.00
	TOTAL											77,500.00	15,500.00

Programación del Plan Zonal de Desarrollo Territorial													
Departamento: <u>YORO</u>		Municipio: <u>SULACO</u>		Zona # <u>7</u>		MICRO ZONA		Fecha: <u>7/11/2019</u>					
Temática: <u>EDUCACION</u>		Programación del Plan Zonal de Desarrollo Territorial		Lugar de Asamblea: <u>SAN JUAN</u>									
PRIORIDAD	NOMBRE DEL PROYECTO / SECTOR DE DESARROLLO	COMUNIDADES	# DE BENEFIC.	AÑO EJECUCIÓN							COSTO APROXIMADO	APORTE COMUNITARIO	
				19	20	21	22	23	24	25			26
1	COMPRA DE MOBILIARIO PARA LAS ESCUELAS DE LAS COMUNIDADES.	EL HIGUERO Y QUEBRADA ARRIBA, GUATINTUMA.	521	X								45,000.00	5,000.00
2	COMPRA DE MATERIAL DIDACTICO (LIBROS Y OTROS).	EL HIGUERO Y QUEBRADA ARRIBA, GUATINTUMA.	521		X							72,000.00	12,000.00
3	DOTACION DE UTILES ESCOLARES PARA LOS NIÑOS DE LA COMUNIDAD.	EL HIGUERO Y QUEBRADA ARRIBA.	254		X							100,000.00	20,000.00
4	REPARACION DE TECHO DE LA ESCUELA LUIS LANDA.	EL HIGUERO Y QUEBRADA ARRIBA.	254	X								30,000.00	5,000.00
5	CONSTRUCCION DE AREA RECREATIVA PARA LOS NIÑOS.	SAN JUAN Y EL TROZO.	160			X						200,000.00	30,000.00
	TOTAL											447,000.00	72,000.00

Programación del Plan Zonal de Desarrollo Territorial													
Departamento: YORO		Municipio: SULACO			Zona # 7		MICRO ZONA			Fecha: 7/11/2019			
Temática: RECURSOS NATURALES Y AMBIENTE						Lugar de Asamblea: SAN JUAN							
PRIO RIDAD	NOMBRE DEL PROYECTO / SECTOR DE DESARROLLO	COMUNIDADES	# DE BENEFIC.	AÑO EJECUCIÓN							COSTO APROXIMADO	APORTE COMUNITARIO	
				19	20	21	22	23	24	25			26
1	CONSTRUCCION DE VIVEROS PARA LA REFORESTACION DE LA ZONA.	EL HIGUERO Y QUEBRADA ARRIBA, CHILINDRONES, GUATINTUMA.	854		X							55,000.00	5,000.00
2	CAMPAÑAS DE CONCIENTIZACION SOBRE LA PROTECCION DE LOS RECURSOS NATURALES.	SAN JUAN Y EL TROZO, GUATINTUMA.	427			X						25,000.00	3,000.00
3	REUBICACION DEL CREMATORIO POR TANTA CONTAMINACION.	EL HIGUERO Y QUEBRADA ARRIBA.	254		X								
TOTAL											80,000.00	8,000.00	
Departamento: YORO		Municipio: SULACO			Zona # 7		MICRO ZONA			Fecha: 7/11/2019			
Temática: GRUPOS VULNERABLES: JUVENTUD						Lugar de Asamblea: SAN JUAN							
PRIO RIDAD	NOMBRE DEL PROYECTO / SECTOR DE DESARROLLO	COMUNIDADES	# DE BENEFIC.	AÑO EJECUCIÓN							COSTO APROXIMADO	APORTE COMUNITARIO	
				19	20	21	22	23	24	25			26
1	FORMACIONES TECNICAS VOCACIONALES CON EL INFOP.	SAN JUAN Y EL TROZO.	160				X					25,000.00	3,000.00
2	TALLERES EN DIFERENTES RUBROS PARA LOS JOVENES.	EL HIGUERO Y QUEBRADA ARRIBA.	254			X						25,000.00	3,000.00
3	IMPLEMENTAR FUENTES DE TRABAJO PARA LOS JOVENES DE LA COMUNIDAD.	CHILINDRONES.	333		X							50,000.00	10,000.00
4	CHARLAS PARA CONCIENTIZAR A LOS JOVENES SOBRE LAS DROGAS Y EL ALCOHOLISMO.	CHILINDRONES.	333		X								
5	CHARLAS DE CONCIENTIZAR PARA LOS PADRES Y JOVENES SOBRE LOS TEMAS (DROGAS, ALCOHOLISMO, MALTRATO FISICO Y PSICOLOGICO).	CHILINDRONES.	333		X								
TOTAL											100,000.00	16,000.00	

Programación del Plan Zonal de Desarrollo Territorial													
Departamento: YORO		Municipio: SULACO			Zona # 7		MICRO ZONA			Fecha: 7/11/2019			
Temática: GUPOS VULNERABLES: MUJERES						Lugar de Asamblea: SAN JUAN							
PRIO RIDAD	NOMBRE DEL PROYECTO / SECTOR DE DESARROLLO	COMUNIDADES	# DE BENEFIC.	AÑO EJECUCIÓN							COSTO APROXIMADO	APORTE COMUNITARIO	
				19	20	21	22	23	24	25			26
1	CREACION DE MICRO-EMPRESAS PARA LAS MUJERES EN DIFERENTES RUBROS.	EL HIGUERO Y QUEBRADA ARRIBA, CHILINDRONES, SAN JUAN Y EL TROZO.	747		X							165,000.00	20,000.00
TOTAL											165,000.00	20,000.00	

Programación del Plan Zonal de Desarrollo Territorial													
Departamento: YORO		Municipio: SULACO		Zona # 7		MICRO ZONA		Fecha: 7/11/2019					
Temática: GRUPOS VULNERABLES: TERCERA EDAD						Lugar de Asamblea: SAN JUAN							
PRIORIDAD	NOMBRE DEL PROYECTO / SECTOR DE DESARROLLO	COMUNIDADES	# DE BENEFIC.	AÑO EJECUCIÓN							COSTO APROXIMADO	APORTE COMUNITARIO	
				19	20	21	22	23	24	25			26
1	IMPLEMENTAR EL BONO DE LA TERCERA EDAD.	EL HIGUERO Y QUEBRADA ARRIBA, CHILINDRONES, SAN JUAN Y EL TROZO, GUATINTUMA.	1,014		X							139,500.00	30,000.00
2	CREACION DE COMEDORES COMUNITARIOS PARA LAS ZONAS.	EL HIGUERO Y QUEBRADA ARRIBA, GUATINTUMA.	521			X						45,000.00	5,000.00
3	IMPLEMENTAR BOTIQUINES PARA LAS PERSONAS DE LATERCERA EDAD EN LAS ZONAS.	EL HIGUERO Y QUEBRADA ARRIBA.	254				X					15,000.00	3,000.00
TOTAL											199,500.00	38,000.00	

Programación del Plan Zonal de Desarrollo Territorial													
Departamento: YORO		Municipio: SULACO		Zona # 7		MICRO ZONA		Fecha: 7/11/2019					
Temática: VIVIENDA						Lugar de Asamblea: SAN JUAN							
PRIORIDAD	NOMBRE DEL PROYECTO / SECTOR DE DESARROLLO	COMUNIDADES	# DE BENEFIC.	AÑO EJECUCIÓN							COSTO APROXIMADO	APORTE COMUNITARIO	
				19	20	21	22	23	24	25			26
1	PROYECTO DE CONSTRUCCION DE VIVIENDAS EN LAS ZONAS.	EL HIGUERO Y QUEBRADA ARRIBA, GUATINTUMA.	521			X						1,500,000.00	200,000.00
2	MEJORAMIENTO DE VIVIENDAS EN LAS ZONAS.	EL HIGUERO Y QUEBRADA ARRIBA, CHILINDRONES, SAN JUAN Y EL TROZO.	747		X							925,000.00	40,000.00
3	PROYECTO DE CONSTRUCCION DE PILAS EN LAS COMUNIDADES.	EL HIGUERO Y QUEBRADA ARRIBA, CHILINDRONES.	587				X					120,000.00	15,000.00
4	PROYECTO DE CONSTRUCCION DE BAÑOS EN LAS COMUNIDADES.	EL HIGUERO Y QUEBRADA ARRIBA, CHILINDRONES, GUATINTUMA.	854				X					187,500.00	20,000.00
5	PROYECTO DE CONSTRUCCION DE TECHOS EN LAS COMUNIDADES.	EL HIGUERO Y QUEBRADA ARRIBA, SAN JUAN Y EL TROZO, GUATINTUMA.	681			X						400,000.00	30,000.00
TOTAL											3,132,500.00	305,000.00	

Programación del Plan Zonal de Desarrollo Territorial													
Departamento: YORO		Municipio: SULACO		Zona # 7		MICRO ZONA		Fecha: 7/11/2019					
Temática: AGUA Y SANEAMIENTO						Lugar de Asamblea: SAN JUAN							
PRIORIDAD	NOMBRE DEL PROYECTO / SECTOR DE DESARROLLO	COMUNIDADES	# DE BENEFIC.	AÑO EJECUCIÓN							COSTO APROXIMADO	APORTE COMUNITARIO	
				19	20	21	22	23	24	25			26
1	PROYECTO DE CONSTRUCCION DE AGUA POTABLE EN (SAN JUAN, GUATINTUMA Y MICOQUEMADO).	EL HIGUERO Y QUEBRADA ARRIBA, SAN JUAN Y EL TROZO, GUATINTUMA.	681			X						1,950,000.00	200,000.00
2	COMPRA DE TERRENOS DONDE SE ENCUENTRAN LAS FUENTES DE AGUA.	EL HIGUERO Y QUEBRADA ARRIBA, SAN JUAN Y EL TROZO.	414		X							230,000.00	25,000.00
3	MEJORAMIENTO DEL SISTEMA DE AGUA POTABLE.	EL HIGUERO Y QUEBRADA ARRIBA, CHILINDRONES.	587			X						250,000.00	25,000.00
4	METODOS DE TRATAMIENTO DE AGUA PARA COSUMOS.	CHILINDRONES, SAN JUAN Y EL TROZO.	193				X					35,000.00	5,000.00
5	ESTABLECER GRUPOS DE SEGURIDAD AMBIENTAL PARA PROTECCION DE LAS MICROCUENCAS EN LA ZONA COMFORMADA POR (EL HIGUERO Y QUEBRADA ARRIBA, CHILINDRONES, SAN JUAN Y EL TROZO Y GUATINTUMA).	EL HIGUERO Y QUEBRADA ARRIBA, CHILINDRONES, SAN JUAN Y EL TROZO, GUATINTUMA.	1,014		X								
TOTAL											2,465,000.00	255,000.00	

Programación del Plan Zonal de Desarrollo Territorial												
Departamento: <u>YORO</u>		Municipio: <u>SULACO</u>		Zona # <u>7</u>		MICRO ZONA		Fecha: <u>7/11/2019</u>				
Temática: <u>ECONOMIA</u>		Lugar de Asamblea: <u>SAN JUAN</u>										
PRIORIDAD	NOMBRE DEL PROYECTO / SECTOR DE DESARROLLO	COMUNIDADES	# DE BENEFIC.	AÑO EJECUCIÓN							COSTO APROXIMADO	APORTE COMUNITARIO
				19	20	21	22	23	24	25		
1	CREACION DE MICRO-EMPRESAS EN DIFERENTES RUBROS.	EL HIGUERO Y QUEBRADA ARRIBA, GUATINTUMA.	521			X					80,000.00	15,000.00
2	SOLICITAR CAPITAL SEMILLA PARA CAJA RURAL DE LA ZONA.	CHILINDRONES, SAN JUAN Y EL TROZO.	493		X						55,000.00	5,000.00
3	IMPLEMENTACION DE PROYECTOS AVICOLAS Y PORCINAS.	SAN JUAN Y EL TROZO.	160				X				50,000.00	5,000.00
4	ESTABLECER UN MERCADO PARA LA VENTA DE LOS PRODUCTOS.	CHILINDRONES.	333			X					80,000.00	15,000.00
5	CREAR FUENTE DE EMPLEO EN LA COMUNIDAD.	CHILINDRONES.	333		X						100,000.00	20,000.00
TOTAL											365,000.00	60,000.00

Programación del Plan Zonal de Desarrollo Territorial												
Departamento: <u>YORO</u>		Municipio: <u>SULACO</u>		Zona # <u>7</u>		MICRO ZONA		Fecha: <u>7/11/2019</u>				
Temática: <u>SEGURIDAD ALIMENTARIA</u>		Lugar de Asamblea: <u>SAN JUAN</u>										
PRIORIDAD	NOMBRE DEL PROYECTO / SECTOR DE DESARROLLO	COMUNIDADES	# DE BENEFIC.	AÑO EJECUCIÓN							COSTO APROXIMADO	APORTE COMUNITARIO
				19	20	21	22	23	24	25		
1	IMPLEMENTACION DE HUERTOS FAMILIARES Y ESCOLARES.	EL HIGUERO Y QUEBRADA ARRIBA, SAN JUAN Y EL TROZO, GUATINTUMA.	681		X						153,000.00	20,000.00
2	IMPLEMENTAR LA BOLSA SOLIDARIA EN LA COMUNIDAD.	CHILINDRONES.	333			X					20,000.00	3,000.00
3	INSUMOS PARA EL RUBRO DE LA AGRICULTURA.	SAN JUAN Y EL TROZO.	160				X				50,000.00	5,000.00
4	CHARLAS PARA CONCIENTIZAR A LA POBLACION SOBRE HUERTOS Y LA IMPORTANCIA DE ANIMALES DE GRANJAS.	CHILINDRONES.	333		X							
TOTAL											223,000.00	28,000.00

Programación del Plan Zonal de Desarrollo Territorial												
Departamento: <u>YORO</u>		Municipio: <u>SULACO</u>		Zona # <u>7</u>		MICRO ZONA		Fecha: <u>7/11/2019</u>				
Temática: <u>TIERRA</u>		Lugar de Asamblea: <u>SAN JUAN</u>										
PRIORIDAD	NOMBRE DEL PROYECTO / SECTOR DE DESARROLLO	COMUNIDADES	# DE BENEFIC.	AÑO EJECUCIÓN							COSTO APROXIMADO	APORTE COMUNITARIO
				19	20	21	22	23	24	25		
1	LEGALIZACION DE TIERRAS PARA CADA FAMILIA PARA QUE TENGAN SU TITULO DE PROPIEDAD.	SAN JUAN Y EL TROZO, GUATINTUMA.	427		X						200,000.00	30,000.00
2	DOTACION DE INSUMOS AGRICOLAS PARA AUMENTAR LA PRODUCCION.	EL HIGUERO Y QUEBRADA ARRIBA, GUATINTUMA.	521			X					100,000.00	20,000.00
3	IMPLEMENTAR EL BONO AGRICOLA PARA LOS AGRICULTORES DE LA COMUNIDAD.	CHILINDRONES.	333			X					120,000.00	20,000.00
4	SOLICITAR AYUDA TECNICA Y ECONOMICA CON INSTITUCIONES PUBLICAS O PRIVADAS PARA PREPARACION CORRECTA DE LA TIERRA.	CHILINDRONES.	333				X				50,000.00	5,000.00
5	IMPLEMENTAR CHARLAS ATRAVEZ DEL INA PARA EXPLICARLE AL CAMPESINO LA IMPORTANCIA DE UN TITULO.	CHILINDRONES	333		X							
TOTAL											470,000.00	75,000.00

Programación del Plan Zonal de Desarrollo Territorial												
Departamento: <u>YORO</u>		Municipio: <u>SULACO</u>		Zona # <u>7</u>		MICRO ZONA		Fecha: 7/11/2019				
Temática: <u>PARTICIPACION</u>					Lugar de Asamblea: <u>SAN JUAN</u>							
PRIORIDAD	NOMBRE DEL PROYECTO / SECTOR DE DESARROLLO	COMUNIDADES	# DE BENEFIC.	AÑO EJECUCIÓN							COSTO APROXIMADO	APORTE COMUNITARIO
				19	20	21	22	23	24	25		
1	IMPLEMENTACION DE TALLERES DE PARTICIPACION CIUDADANA EN LA COMUNIDAD.	CHILINDRONES.	333	X							25,000.00	3,500.00
2	CAPACITAR A LOS HOMBRES Y MUJERES SOBRE CHARLA DE EQUIDAD DE GENERO.	SAN JUAN Y EL TROZO, GUATINTUMA.	427	X								
3	CHARLAS DE CAPACITACION SOBRE PARTICIPACION COMUNITARIA.	EL HIGUERO Y QUEBRADA ARRIBA.	254	X								
TOTAL											25,000.00	3,500.00

Programación del Plan Zonal de Desarrollo Territorial												
Departamento: <u>YORO</u>		Municipio: <u>SULACO</u>		Zona # <u>7</u>		MICRO ZONA		Fecha: 7/11/2019				
Temática: <u>SEGURIDAD CIUDADANA</u>					Lugar de Asamblea: <u>SAN JUAN</u>							
PRIORIDAD	NOMBRE DEL PROYECTO / SECTOR DE DESARROLLO	COMUNIDADES	# DE BENEFIC.	AÑO EJECUCIÓN							COSTO APROXIMADO	APORTE COMUNITARIO
				19	20	21	22	23	24	25		
1	PATRULLAJES FRECUENTES EN LAS COMUNIDADES.	EL HIGUERO Y QUEBRADA ARRIBA, CHILINDRONES, SAN JUAN Y EL TROZO, GUATINTUMA.	1,014	X								

Programación del Plan Zonal de Desarrollo Territorial												
Departamento: <u>YORO</u>		Municipio: <u>SULACO</u>		Zona # <u>7</u>		MICRO ZONA		Fecha: 7/11/2019				
Temática: <u>INFRAESTRUCTURA SOCIAL</u>					Lugar de Asamblea: <u>SAN JUAN</u>							
PRIORIDAD	NOMBRE DEL PROYECTO / SECTOR DE DESARROLLO	COMUNIDADES	# DE BENEFIC.	AÑO EJECUCIÓN							COSTO APROXIMADO	APORTE COMUNITARIO
				19	20	21	22	23	24	25		
1	CONSTRUCCION DEL CERCO PERIMETRAL DE LA ESCUELA DE LAS COMUNIDADES.	EL HIGUERO Y QUEBRADA ARRIBA, SAN JUAN Y EL TROZO,	414		X						850,000.00	100,000.00
2	CONSTRUCCION DE LA CERCA PERIMETRAL DEL CAMPO DE FOOTBALL.	CHILINDRONES, SAN JUAN Y EL TROZO, GUATINTUMA.	760			X					900,000.00	150,000.00
3	PROYECTO DE CONSTRUCCION DEL CENTRO DE SALUD.	SAN JUAN Y EL TROZO, GUATINTUMA.	427			X					600,000.00	150,000.00
4	REPARACION DE LAS CALLES DE LAS COMUNIDADES.	EL HIGUERO Y QUEBRADA ARRIBA, GUATINTUMA.	521	X							150,000.00	35,000.00
5	CONSTRUCCION DE CENTROS COMUNALES EN LAS COMUNIDADES.	CHILINDRONES, SAN JUAN Y EL TROZO, GUATINTUMA.	760		X						1,350,000.00	250,000.00
TOTAL											3,850,000.00	685,000.00

PLANES ZONALES ZONA #8

Programación del Plan Zonal de Desarrollo Territorial												
Departamento: <u>YORO</u>		Municipio: <u>SULACO</u>		Zona # <u>8</u>		MICRO ZONA		Fecha: <u>24/09/2019</u>				
Temática: <u>SALUD Y NUTRICION</u>				Lugar de Asamblea: <u>CHAGUITILLO</u>								
PRIORIDAD	NOMBRE DEL PROYECTO / SECTOR DE DESARROLLO	COMUNIDADES	# DE BENEFIC.	AÑO EJECUCIÓN							COSTO APROXIMADO	APORTE COMUNITARIO
				19	20	21	22	23	24	25		
1	CONSTRUCCION DEL CENTRO DE SALUD.	CHAGUITILLO, MONTE GALAN, EL CEDRON.	545		X						300,000.00	30,000.00
TOTAL											300,000.00	10,000.00

Programación del Plan Zonal de Desarrollo Territorial												
Departamento: <u>YORO</u>		Municipio: <u>SULACO</u>		Zona # <u>8</u>		MICRO ZONA		Fecha: <u>24/09/2019</u>				
Temática: <u>EDUCACION</u>				Lugar de Asamblea: <u>CHAGUITILLO</u>								
PRIORIDAD	NOMBRE DEL PROYECTO / SECTOR DE DESARROLLO	COMUNIDADES	# DE BENEFIC.	AÑO EJECUCIÓN							COSTO APROXIMADO	APORTE COMUNITARIO
				19	20	21	22	23	24	25		
1	BONO ESTUDIANTIL (UNIFORMES, UTILES ESCOLARES).	CHAGUITILLO, MONTE GALAN, OROPENDOLAS, EL CEDRON, EL SUYATAL Y EL OCOTE.	796		X						598,000.00	50,000.00
2	MOBILIARIO PARA LAS ESCUELAS.	CHAGUITILLO, MATA DE GUINEO Y HIGUERITO#2, EL SUYATAL, LA CAÑADA.	249			X					180,000.00	20,000.00
TOTAL											778,000.00	70,000.00

Programación del Plan Zonal de Desarrollo Territorial												
Departamento: <u>YORO</u>		Municipio: <u>SULACO</u>		Zona # <u>8</u>		MICRO ZONA		Fecha: <u>24/09/2019</u>				
Temática: <u>RECURSOS NATURALES Y AMBIENTE</u>				Lugar de Asamblea: <u>CHAGUITILLO</u>								
PRIORIDAD	NOMBRE DEL PROYECTO / SECTOR DE DESARROLLO	COMUNIDADES	# DE BENEFIC.	AÑO EJECUCIÓN							COSTO APROXIMADO	APORTE COMUNITARIO
				19	20	21	22	23	24	25		
1	VIVERO ZONAL.	CHAGUITILLO, OROPENDOLAS, QUEBRADA ABAJO.	338		X						156,000.00	20,000.00
2	IMPLEMENTACION DE GUARDA BOSQUES.	MONTE GALAN.	322		X						10,000.00	2000
TOTAL											166,000.00	22,000.00

Programación del Plan Zonal de Desarrollo Territorial												
Departamento: <u>YORO</u>		Municipio: <u>SULACO</u>		Zona # <u>8</u>		MICRO ZONA		Fecha: <u>24/09/2019</u>				
Temática: <u>GRUPOS VULNERABLES: NIÑEZ</u>				Lugar de Asamblea: <u>CHAGUITILLO</u>								
PRIORIDAD	NOMBRE DEL PROYECTO / SECTOR DE DESARROLLO	COMUNIDADES	# DE BENEFIC.	AÑO EJECUCIÓN							COSTO APROXIMADO	APORTE COMUNITARIO
				19	20	21	22	23	24	25		
1	CHARLAS DE CONCIENTIZACION SOBRE EL TEMA DE LA FAMILIA.	CHAGUITILLO, OROPENDOLAS.	281		X							
2	COMEDOR INFANTIL.	MONTE GALAN, LA CAÑADA, QUEBRADA ABAJO.	469			X					145,000.00	30,000.00
TOTAL											145,000.00	30,000.00

Programación del Plan Zonal de Desarrollo Territorial

Departamento: YORO Municipio: SULACO Zona # 8 MICRO ZONA Fecha: 24/09/2019
 Temática: GRUPOS VULNERABLES: JUVENTUD Lugar de Asamblea: CHAGUITILLO

PRIORIDAD	NOMBRE DEL PROYECTO / SECTOR DE DESARROLLO	COMUNIDADES	# DE BENEFIC.	AÑO EJECUCIÓN							COSTO APROXIMADO	APORTE COMUNITARIO	
				19	20	21	22	23	24	25			26
1	CHARLAS SOBRE EL ALCOHOLISMO Y DROGADICCION.	CHAGUITILLO, MONTE GALAN, OROPENDOLAS.	603		X								
2	TALLERES DE OFICIOS.	QUEBRADA ABAJO.	57			X					75,000.00	20,000.00	
TOTAL											75,000.00	20,000.00	

Programación del Plan Zonal de Desarrollo Territorial

Departamento: YORO Municipio: SULACO Zona # 8 MICRO ZONA Fecha: 24/09/2019
 Temática: GRUPOS VULNERABLES: MUJERES Lugar de Asamblea: CHAGUITILLO

PRIORIDAD	NOMBRE DEL PROYECTO / SECTOR DE DESARROLLO	COMUNIDADES	# DE BENEFIC.	AÑO EJECUCIÓN							COSTO APROXIMADO	APORTE COMUNITARIO	
				19	20	21	22	23	24	25			26
1	MICRO-EMPRESAS PARA LAS MUJERES DE LA COMUNIDAD.	MONTE GALAN, QUEBRADA ABAJO.	379				X				80,000.00	25,000.00	
2	CHARLAS DE FORMACION FEMENINA.	CHAGUITILLO.	100		X								
3	TALLERES DE CAPACITACION A LAS MUJERES DE LAS COMUNIDADES..	MATA DE GUINEO HIGUERITO#2.	79		X								
TOTAL											80,000.00	25,000.00	

Programación del Plan Zonal de Desarrollo Territorial

Departamento: YORO Municipio: SULACO Zona # 8 MICRO ZONA Fecha: 24/09/2019
 Temática: GRUPOS VULNERABLES: TERCERA EDAD Lugar de Asamblea: CHAGUITILLO

PRIORIDAD	NOMBRE DEL PROYECTO / SECTOR DE DESARROLLO	COMUNIDADES	# DE BENEFIC.	AÑO EJECUCIÓN							COSTO APROXIMADO	APORTE COMUNITARIO	
				19	20	21	22	23	24	25			26
1	IMPLEMENTAR EL BONO DE LA TERCERA EDAD.	MONTE GALAN, OROPENDOLAS, LA CAÑADA, QUEBRADA ABAJO.	650		X						52,500.00	10,000.00	
2	TARJETA DE DESCUENTO PARA LAS PERSONAS DE LA TERCERA EDAD	OROPENDOLAS, EL CEDRON.	304				X				60,000.00	15,000.00	
3	IMPLEMENTAR EL COMEDOR COMUNITARIO.	MONTE GALAN, EL CEDRON.	445		X						80,000.00	20,000.00	
TOTAL											192,500.00	45,000.00	

Programación del Plan Zonal de Desarrollo Territorial

Departamento: YORO Municipio: SULACO Zona # 8 MICRO ZONA Fecha: 24/09/2019
 Temática: VIVIENDA Lugar de Asamblea: CHAGUITILLO

PRIORIDAD	NOMBRE DEL PROYECTO / SECTOR DE DESARROLLO	COMUNIDADES	# DE BENEFIC.	AÑO EJECUCIÓN							COSTO APROXIMADO	APORTE COMUNITARIO	
				19	20	21	22	23	24	25			26
1	PROYECTO DE LETRINAS.	CHAGUITILLO, MONTE GALAN, OROPENDOLAS, EL CEDRON, MATA DE GUINEO HIGUERITO#2, EL SUYATAL Y EL OCOTE, LA CAÑADA, QUEBRADA ABAJO.	1,022		X						365,000.00	40,000.00	
2	PROYECTO DE CONSTRUCCION DE PILAS.	CHAGUITILLO, MONTE GALAN, OROPENDOLA, EL SUYATAL Y EL OCOTE, LA CAÑADA.	763		X						255,500.00	35,000.00	
3	PROYECTO DE CONSTRUCCION DE PISOS.	MONTE GALAN, OROPENDOLAS, EL CEDRON, EL SUYATAL Y EL OCOTE, LA CAÑADA, QUEBRADA ABAJO.	843		X						391,000.00	40,000.00	
4	PROYECTO DE CONSTRUCCION DE TECHOS SALUDABLES.	MONTE GALAN, OROPENDOLAS, MATA DE GUINEO HIGUERITO#2, LA CAÑADA, QUEBRADA ABAJO.	729		X						385,000.00	45,000.00	
5	PROYECTO DE REPELLOS.	CHAGUITILLO, MONTE GALAN, OROPENDOLAS, EL CEDRON, EL SUYATAL Y EL OCOTE.	796		X						344,000.00	45,000.00	
TOTAL											1,740,500.00	205,000.00	

Programación del Plan Zonal de Desarrollo Territorial												
Departamento: <u>YORO</u>		Municipio: <u>SULACO</u>		Zona # <u>8</u>		MICRO ZONA		Fecha: <u>24/09/2019</u>				
Temática: <u>AGUA Y SANEAMIENTO</u>				Lugar de Asamblea: <u>CHAGUITILLO</u>								
PRIORIDAD	NOMBRE DEL PROYECTO / SECTOR DE DESARROLLO	COMUNIDADES	# DE BENEFIC.	AÑO EJECUCIÓN							COSTO APROXIMADO	APORTE COMUNITARIO
				19	20	21	22	23	24	25		
1	PROYECTO DE AGUA POTABLE.	MONTE GALAN, OROPENDOLAS, MATA DE GUINEO HIGUERITO#2, EL SUYATAL Y EL OCOTE, LA CAÑADA, QUEBRADA ABAJO.	799			X					1,520,000.00	100,000.00
2	PROYECTO DE CONSTRUCCION DE TANQUES.	CHAGUITILLO, OROPENDOLAS, EL CEDRON, MATA DE GUINEO HIGUERITO#2.	483		X						330,000.00	40,000.00
3	COMPRA DE FILTROS.	MONTE GALAN, OROPENDOLAS, EL SUYATAL Y EL OCOTE, LA CAÑADA, QUEBRADA ABAJO.	720		X						92,000.00	28,000.00
4	ESCABACION PARA TIRAR LAS AGUAS MIELES.	OROPENDOLAS.	181				X				180,000.00	30,000.00
TOTAL											2,122,000.00	198,000.00

Programación del Plan Zonal de Desarrollo Territorial												
Departamento: <u>YORO</u>		Municipio: <u>SULACO</u>		Zona # <u>8</u>		MICRO ZONA		Fecha: <u>24/09/2019</u>				
Temática: <u>ECONOMIA</u>				Lugar de Asamblea: <u>CHAGUITILLO</u>								
PRIORIDAD	NOMBRE DEL PROYECTO / SECTOR DE DESARROLLO	COMUNIDADES	# DE BENEFIC.	AÑO EJECUCIÓN							COSTO APROXIMADO	APORTE COMUNITARIO
				19	20	21	22	23	24	25		
1	ESTABLECER UN MERCADO JUSTO PARA LOS GRANOS BASICOS.	MONTE GALAN.	322		X						125,000.00	30,000.00
2	DIVERSIFICACION DE PRODUCTOS.	MONTE GALAN	322		X							
3	GENERAR FUENTES DE TRABAJO.	OROPENDOLAS.	181			X					200,000.00	35,000.00
4	DOTACION DEL BONO TECNOLOGICO.	EL CEDRON.	123		X						185,000.00	32,000.00
5	ACCESO A PRESTAMO A BAJO INTERESES.	LA CAÑADA.	90				X				270,000.00	38,000.00
TOTAL											780,000.00	129,000.00

Programación del Plan Zonal de Desarrollo Territorial												
Departamento: <u>YORO</u>		Municipio: <u>SULACO</u>		Zona # <u>8</u>		MICRO ZONA		Fecha: <u>24/09/2019</u>				
Temática: <u>SEGURIDAD ALIMENTARIA</u>				Lugar de Asamblea: <u>CHAGUITILLO</u>								
PRIORIDAD	NOMBRE DEL PROYECTO / SECTOR DE DESARROLLO	COMUNIDADES	# DE BENEFIC.	AÑO EJECUCIÓN							COSTO APROXIMADO	APORTE COMUNITARIO
				19	20	21	22	23	24	25		
1	IMPLEMENTAR HUERTOS FAMILIARES.	CHAGUITILLO, OROPENDOLAS, MATA DE GUINEO HIGUERITO#2, EL SUYATAL Y EL OCOTE, LA CAÑADA, QUEBRADA ABAJO.	577		X						132,000.00	15,000.00
2	CENTRO DE ALIMENTACION Y DESNUTRICION.	EL CEDRON.	123		X						50,000.00	5,000
3	PROYECTO DE HUERTOS ESCOLAR.	CHAGUITILLO.	100			X					18,000.00	3,000
TOTAL											200,000.00	23,000.00

Programación del Plan Zonal de Desarrollo Territorial

Departamento: YORO Municipio: SULACO Zona # 8 MICRO ZONA _____ Fecha: 24/09/2019

Temática: PARTICIPACION Lugar de Asamblea: CHAGUITILLO

PRIORIDAD	NOMBRE DEL PROYECTO / SECTOR DE DESARROLLO	COMUNIDADES	# DE BENEFIC.	AÑO EJECUCIÓN							COSTO APROXIMADO	APORTE COMUNITARIO	
				19	20	21	22	23	24	25			26
1	CHARLAS DE CONCIENTIZACION SOBRE EQUIDAD DE GENERO (MUJERES Y HOMBRES).	CHAGUITILLO, OROPENDOLAS, EL CEDRON, QUEBRADA ABAJO.	461		X								

Programación del Plan Zonal de Desarrollo Territorial

Departamento: YORO Municipio: SULACO Zona # 8 MICRO ZONA _____ Fecha: 24/09/2019

Temática: TIERRA Lugar de Asamblea: CHAGUITILLO

PRIORIDAD	NOMBRE DEL PROYECTO / SECTOR DE DESARROLLO	COMUNIDADES	# DE BENEFIC.	AÑO EJECUCIÓN							COSTO APROXIMADO	APORTE COMUNITARIO
				19	20	21	22	23	24	25		
1	LEGALIZACION DE TIERRA	MONTE GALAN, MATA DE GUINEO HIGUERITO#2, LA CAÑADA, QUEBRADA ABAJO.	548		X						420,000.00	50,000.00
2	CHARLAS PARA SUSPLEMENTAR ABONO QUIMICO POR ORGANICO.	MONTE GALAN.	322		X							
TOTAL											420,000.00	50,000.00

Programación del Plan Zonal de Desarrollo Territorial

Departamento: YORO Municipio: SULACO Zona # 8 MICRO ZONA _____ Fecha: 24/09/2019

Temática: SEGURIDAD CIUDADANA Lugar de Asamblea: CHAGUITILLO

PRIORIDAD	NOMBRE DEL PROYECTO / SECTOR DE DESARROLLO	COMUNIDADES	# DE BENEFIC.	AÑO EJECUCIÓN							COSTO APROXIMADO	APORTE COMUNITARIO
				19	20	21	22	23	24	25		
1	IMPLEMENTAR PATRULLAJES FRECUENTE EN LAS COMUNIDADES.	CHAGUITILLO, MONTE GALAN, OROPENDOLAS, EL CEDRON, MATA DE GUINEO HIGUERITO#2, EL SUYATAL Y EL OCOTE, LA CAÑADA, QUEBRADA ABAJO.	1,022		X							

Programación del Plan Zonal de Desarrollo Territorial													
Departamento: YORO			Municipio: SULACO			Zona # 8			MICRO ZONA			Fecha: 24/09/2019	
Temática: INFRAESTRUCTURA SOCIAL						Lugar de Asamblea: CHAGUITILLO							
PRIORIDAD	NOMBRE DEL PROYECTO / SECTOR DE DESARROLLO	COMUNIDADES	# DE BENEFIC.	AÑO EJECUCIÓN							COSTO APROXIMADO	APORTE COMUNITARIO	
				19	20	21	22	23	24	25			26
1	REPARACION DE CARRETERAS EN LAS COMUNIDADES.	MONTE GALAN, OROPENDOLAS, EL CEDRON, MATA DE GUINEO HIGUERITO#2, QUEBRADA ABAJO.	762		X							540,000.00	28,000.00
2	CONSTRUCCION Y REPARACION DE LAS ESCUELAS.	CHAGUITILLO, MONTE GALAN, OROPENDOLAS, EL CEDRON, LA CAÑADA.	816			X						1,240,000.00	100,000.00
3	PROYECTO DE ELECTRIFICACION EN 6 COMUNIDADES.	MONTE GALAN, OROPENDOLAS, EL CEDRON, MATA DE GUINEO HIGUERITO#2, LA CAÑADA.	795		X							450,000.00	50,000.00
4	CONSTRUCCION DE SALONES COMUNALES.	CHAGUITILLO, MONTE GALAN, OROPENDOLAS, EL CEDRON, MATA DE GUINEO HIGUERITO#2, LA CAÑADA.	895				X					1,020,000.00	100,000.00
5	COMPRA DE LAMPARAS PARA 3 COMUNIDADES.	CHAGUITILLO, MONTE GALAN, OROPENDOLAS.	603			X						250,000.00	25,000.00
TOTAL												3,500,000.00	203,000.00

PLANES ZONALES ZONA #9

Programación del Plan Zonal de Desarrollo Territorial													
Departamento: YORO			Municipio: SULACO			Zona # 9			MICRO ZONA			Fecha: 24/10/2019	
Temática: SALUD Y NUTRICION						Lugar de Asamblea: EL ZAPOTE							
PRIORIDAD	NOMBRE DEL PROYECTO / SECTOR DE DESARROLLO	COMUNIDADES	# DE BENEFIC.	AÑO EJECUCIÓN							COSTO APROXIMADO	APORTE COMUNITARIO	
				19	20	21	22	23	24	25			26
1	IMPLEMENTAR UN BOTIQUIN COMUNITARIO.	SABANETAS, LA CEIBITA, EL PORVENIR DE LA ESPERANZA, EL HIGUERITO #1 Y LA TALANQUERA, EL ZAPOTE, PIMIENTILLA, SAN LUCAS.	726		X							200,000.00	20,000.00
2	TALLERES SOBRE ALIMENTACION Y NUTRICION INFANTIL.	SABANETAS, EL HIGUERITO # 1 Y LA TALANQUERA.	250			X						50,000.00	5,000.00
3	IMPLEMENTAR CAMPAÑAS DE FUMIGACION PARA HERRADICAR EL ZANCUDO QUE PRODUCE EL DENGUE.	EL HIGUERITO # 1 Y LA TALANQUERA.	141		X							30,000.00	3,000.00
TOTAL												280,000.00	28,000.00

Programación del Plan Zonal de Desarrollo Territorial													
Departamento: <u>YORO</u>		Municipio: <u>SULACO</u>		Zona # <u>9</u>		MICRO ZONA		Fecha: 24/10/2019					
Temática: <u>EDUCACION</u>					Lugar de Asamblea: <u>EL ZAPOTE</u>								
PRIORIDAD	NOMBRE DEL PROYECTO / SECTOR DE DESARROLLO	COMUNIDADES	# DE BENEFIC.	AÑO EJECUCIÓN							COSTO APROXIMADO	APORTE COMUNITARIO	
				19	20	21	22	23	24	25			26
1	IMPLEMENTAR EL BONO ESTUDIANTIL.	SABANETAS, EL HIGUERITO # 1 Y LA TALANQUERA, PIMIENTILLA.	397			X						255,000.00	25,000.00
2	IMPLEMENTAR BECAS ESTUDIANTILES.	LA CEIBITA, EL ZAPOTE, SAN LUCAS.	198		X							130,000.00	15,000.00
3	CHARLAS DE CONCIENTIZACION PARA LOS PADRES DE FAMILIA DE COMO ENSEÑARLES EL VALOR Y LA IMPORTANCIA QUE TIENE EL ESTUDIO.	EL ZAPOTE.	139		X								
TOTAL											268,000.00	40,000.00	

Programación del Plan Zonal de Desarrollo Territorial													
Departamento: <u>YORO</u>		Municipio: <u>SULACO</u>		Zona # <u>9</u>		MICRO ZONA		Fecha: 24/10/2019					
Temática: <u>RECURSOS NATURALES Y AMBIENTE</u>					Lugar de Asamblea: <u>EL ZAPOTE</u>								
PRIORIDAD	NOMBRE DEL PROYECTO / SECTOR DE DESARROLLO	COMUNIDADES	# DE BENEFIC.	AÑO EJECUCIÓN							COSTO APROXIMADO	APORTE COMUNITARIO	
				19	20	21	22	23	24	25			26
1	IMPLEMENTAR VIVEROS COMUNITARIOS.	LA CEIBITA, EL PORVENIR DE LA ESPERANZA, EL ZAPOTE,	295		X							60,000.00	7,000.00
2	CAMPAÑAS DE REFORESTACION EN LAS MICROCUENCA DEL AGUA.	SABANETAS, EL HIGUERITO # 1 Y LA TALANQUERA.	250	X								30,000.00	3,000.00
3	CHARLAS DE CONCIENTIZACION PARA EVITAR LA DEFORESTACION Y QUEMAS.	SAN LUCAS.	34	X									
TOTAL											90,000.00	10,000.00	

Programación del Plan Zonal de Desarrollo Territorial													
Departamento: <u>YORO</u>		Municipio: <u>SULACO</u>		Zona # <u>9</u>		MICRO ZONA		Fecha: 24/10/2019					
Temática: <u>GRUPOS VULNERABLES: NIÑEZ</u>					Lugar de Asamblea: <u>EL ZAPOTE</u>								
PRIORIDAD	NOMBRE DEL PROYECTO / SECTOR DE DESARROLLO	COMUNIDADES	# DE BENEFIC.	AÑO EJECUCIÓN							COSTO APROXIMADO	APORTE COMUNITARIO	
				19	20	21	22	23	24	25			26
1	CREACION DE UN COMEDOR INFANTIL.	SABANETAS, EL PORVENIR DE LA ESPERANZA, EL HIGUERITO # 1 Y LA TALANQUERA, EL ZAPOTE, SAN LUCAS	554		X							165,000.00	10,000.00
TOTAL											165,000.00	10,000.00	

Programación del Plan Zonal de Desarrollo Territorial												
Departamento: <u>YORO</u>		Municipio: <u>SULACO</u>		Zona # <u>9</u>		MICRO ZONA		Fecha: <u>24/10/2019</u>				
Temática: <u>GRUPOS VULNERABLES: JUVENTUD</u>						Lugar de Asamblea: <u>EL ZAPOTE</u>						
PRIORIDAD	NOMBRE DEL PROYECTO / SECTOR DE DESARROLLO	COMUNIDADES	# DE BENEFIC.	AÑO EJECUCIÓN							COSTO APROXIMADO	APORTE COMUNITARIO
				19	20	21	22	23	24	25		
1	IMPLEMENTAR TALLERES DE FORMACION A LOS JOVENES POR MEDIO DE DIFERENTES INSTITUCIONES.	LA CEIBITA, EL ZAPOTE, PIMIENTILLA, SAN LUCAS	345			X					75,000.00	15,000.00
2	CHARLAS DE CONCIENTIZACION A LOS JOVENES SOBRE ALCOHOLISMO EN LA COMUNIDAD.	EL HIGUERITO # 1 Y LA TALANQUERA	141		X							
TOTAL											75,000.00	15,000.00

Programación del Plan Zonal de Desarrollo Territorial												
Departamento: <u>YORO</u>		Municipio: <u>SULACO</u>		Zona # <u>9</u>		MICRO ZONA		Fecha: <u>24/10/2019</u>				
Temática: <u>GRUPOS VULNERABLES: MUJERES</u>						Lugar de Asamblea: <u>EL ZAPOTE</u>						
PRIORIDAD	NOMBRE DEL PROYECTO / SECTOR DE DESARROLLO	COMUNIDADES	# DE BENEFIC.	AÑO EJECUCIÓN							COSTO APROXIMADO	APORTE COMUNITARIO
				19	20	21	22	23	24	25		
1	CREACION DE MICRO-EMPRESAS EN DIFERENTES OFICIOS (TAJADAS, REPOSTERIA Y PANADERIA) PARA APOYAR A LAS MUJERES DE LA COMUNIDAD	EL HIGUERITO # 1 Y LA TALANQUERA, EL ZAPOTE, PIMIENTILLA, SAN LUCAS	461			X					135,000.00	15,000.00
2	CHARLAS DE CONCIENTIZACION PARA QUE LAS MUJERES PUEDAN INVOLUCRASE MAS.	PIMIENTILLA	147		X							
TOTAL											135,000.00	15,000.00

Programación del Plan Zonal de Desarrollo Territorial												
Departamento: <u>YORO</u>		Municipio: <u>SULACO</u>		Zona # <u>9</u>		MICRO ZONA		Fecha: <u>24/10/2019</u>				
Temática: <u>GRUPOS VULNERABLES: TERCERA EDAD</u>						Lugar de Asamblea: <u>EL ZAPOTE</u>						
PRIORIDAD	NOMBRE DEL PROYECTO / SECTOR DE DESARROLLO	COMUNIDADES	# DE BENEFIC.	AÑO EJECUCIÓN							COSTO APROXIMADO	APORTE COMUNITARIO
				19	20	21	22	23	24	25		
1	IMPLEMENTAR EL BONO DE LA TERCERA EDAD (ROPA, MEDICINAS Y ALIMENTACION).	SABANETAS, LA CEIBITA, EL PORVENIR DE LA ESPERANZA, EL HIGUERITO # 1 Y LA TALANQUERA, EL ZAPOTE, PIMIENTILLA, SAN LUCAS.	726		X						64,500.00	10,000.00
2	IMPLEMENTAR UN COMEDOR COMUNITARIO A LAS PERSONAS DE LA TERCERA EDAD.	LA CEIBITA, EL HIGUERITO # 1 Y LA TALANQUERA, PIMIENTILLA	313			X					55,000.00	8,000.00
TOTAL											119,500.00	18,000.00

Programación del Plan Zonal de Desarrollo Territorial													
Departamento: YORO		Municipio: SULACO		Zona # 9		MICRO ZONA		Fecha: 24/10/2019					
Temática: VIVIENDA				Lugar de Asamblea: EL ZAPOTE									
PRIORIDAD	NOMBRE DEL PROYECTO / SECTOR DE DESARROLLO	COMUNIDADES	# DE BENEFIC.	AÑO EJECUCIÓN						COSTO APROXIMADO	APORTE COMUNITARIO		
				19	20	21	22	23	24			25	26
1	PROYECTO DE CONSTRUCCION DE PISOS SALUDABLES A FAMILIAS QUE NO TIENEN .	SABANETAS, LA CEIBITA, EL PORVENIR DE LA ESPERANZA, EL HIGUERITO # 1 Y LA TALANQUERA, EL ZAPOTE, PIMIENTILLA, SAN LUCAS.	692				X					398,000.00	50,000.00
2	PROYECTO DE CONSTRUCCION DE PILAS A FAMILIAS DE ESCASOS RECURSOS	SABANETAS, LA CEIBITA, EL PORVENIR DE LA ESPERANZA, EL HIGUERITO # 1 Y LA TALANQUERA, EL ZAPOTE, SAN LUCAS.	545			X						297,000.00	25,000.00
3	PROYECTO DE LETRINAS A FAMILIAS DE ESCASOS RECURSOS.	SABANETAS, LA CEIBITA, EL PORVENIR DE LA ESPERANZA, EL HIGUERITO # 1 Y LA TALANQUERA, EL ZAPOTE.	511		X							280,000.00	25,000.00
4	PROYECTO DE REPELOS A FAMILIAS DE ESCASOS RECURSOS.	LA CEIBITA, EL PORVENIR DE LA ESPERANZA, EL HIGUERITO # 1 Y LA TALANQUERA, EL ZAPOTE, PIMIENTILLA, SAN LUCAS.	617			X						376,000.00	50,000.00
5	MEJORAMIENTO DE VIVIENDAS A FAMILIAS DE ESCASOS RECURSOS.	SABANETAS, LA CEIBITA, EL PORVENIR DE LA ESPERANZA, EL ZAPOTE.	526		X							438,000.00	70,000.00
TOTAL												1,789,000.00	220,000.00

Programación del Plan Zonal de Desarrollo Territorial													
Departamento: YORO		Municipio: SULACO		Zona # 9		MICRO ZONA		Fecha: 24/10/2019					
Temática: AGUA Y SANEAMIENTO				Lugar de Asamblea: EL ZAPOTE									
PRIORIDAD	NOMBRE DEL PROYECTO / SECTOR DE DESARROLLO	COMUNIDADES	# DE BENEFIC.	AÑO EJECUCIÓN						COSTO APROXIMADO	APORTE COMUNITARIO		
				19	20	21	22	23	24			25	26
1	MEJORAMIENTO DEL PROYECTO DEL AGUA POTABLE.	SABANETAS, LA CEIBITA, EL PORVENIR DE LA ESPERANZA, EL HIGUERITO # 1 Y LA TALANQUERA.	406			X						370,000.00	50,000.00
2	PROYECTO DE CONSTRUCCION DE TANQUES EN LAS COMUNIDADES.	SABANETAS, EL ZAPOTE, PIMIENTILLA.	395				X					190,000.00	30,000.00
3	COMPRA DE FILTROS PURIFICADORES DEL AGUA.	LA CEIBITA, EL PORVENIR DE LA ESPERANZA, PIMIENTILLA.	417		X							102,000.00	20,000.00
4	PROYECTO DE CONSTRUCCION DEL AGUA EN 2 COMUNIDADES (PIMIENTILLA Y SAN LUCAS).	PIMIENTILLA, SAN LUCAS.	181			X						150,000.00	25,000.00
5	PROYECTO DE CERCA PERIMETRAL EN LAS FUENTES DE AGUA.	PIMIENTILLA.	147		X							20,000.00	2,000.00
TOTAL												832,000.00	127,000.00

Programación del Plan Zonal de Desarrollo Territorial													
Departamento: YORO		Municipio: SULACO		Zona # 9		MICRO ZONA		Fecha: 24/10/2019					
Temática: ECONOMIA						Lugar de Asamblea: EL ZAPOTE							
PRIORIDAD	NOMBRE DEL PROYECTO / SECTOR DE DESARROLLO	COMUNIDADES	# DE BENEFIC.	AÑO EJECUCIÓN							COSTO APROXIMADO	APORTE COMUNITARIO	
				19	20	21	22	23	24	25			26
1	CREAR FUENTES DE EMPLEO.	SABANETAS, EL HIGUERITO # 1 Y LA TALANQUERA, PIMIENTILLA, SAN LUCAS.	431			X						340,000.00	40,000.00
2	CREAR UN MERCADO SEGURO PARA LA VENTA DE PRODUCTOS AGRICOLAS.	SABANETAS, EL HIGUERITO # 1 Y LA TALANQUERA, PIMIENTILLA.	397				X					40,000.00	5,000.00
3	IMPLEMENTAR UNA MICRO-EMPRESAS Y TALLERES (PANADERIA, MECANICA Y OTROS).	LA CEIBITA, EL PORVENIR DE LA ESPERANZA, EL ZAPOTE.	295				X					125,000.00	20,000.00
4	ACCESO A PRESTAMOS A FAMILIAS QUE NO TIENEN LA FACILIDAD DE SOLICITAR UN PRESTAMOS.	SABANETAS, PIMIENTILLA.	256				X					125,000.00	20,000.00
TOTAL											630,000.00	85,000.00	

Programación del Plan Zonal de Desarrollo Territorial													
Departamento: YORO		Municipio: SULACO		Zona # 9		MICRO ZONA		Fecha: 24/10/2019					
Temática: SEGURIDAD ALIMENTARIA						Lugar de Asamblea: EL ZAPOTE							
PRIORIDAD	NOMBRE DEL PROYECTO / SECTOR DE DESARROLLO	COMUNIDADES	# DE BENEFIC.	AÑO EJECUCIÓN							COSTO APROXIMADO	APORTE COMUNITARIO	
				19	20	21	22	23	24	25			26
1	IMPLEMENTAR HUERTOS FAMILIARES.	SABANETAS, LA CEIBITA, EL PORVENIR DE LA ESPERANZA, EL HIGUERITO # 1 Y LA TALANQUERA, EL ZAPOTE, PIMIENTILLA, SAN LUCAS.	726				X					205,000.00	40,000.00
2	AMPLIAR EL PROGRAMA DE LA BOLSA SOLIDARIA.	SABANETAS, EL HIGUERITO # 1 Y LA TALANQUERA,	151		X							15,000.00	3,000.00
TOTAL											220,000.00	43,000.00	

Programación del Plan Zonal de Desarrollo Territorial														
Departamento: <u>YORO</u>		Municipio: <u>SULACO</u>		Zona # <u>9</u>		MICRO ZONA _____		Fecha: <u>24/10/2019</u>						
Temática: <u>TIERRA</u>				Lugar de Asamblea: <u>EL ZAPOTE</u>										
PRIORIDAD	NOMBRE DEL PROYECTO / SECTOR DE DESARROLLO	COMUNIDADES	# DE BENEFIC.	AÑO EJECUCIÓN								COSTO APROXIMADO	APORTE COMUNITARIO	
				19	20	21	22	23	24	25	26			
1	LEGALIZACION DE TIERRAS EN LAS COMUNIDADES.	SABANETAS, EL HIGUERITO # 1 Y LA TALANQUERA, EL ZAPOTE, PIMIENTILLA, SAN LUCAS.	570			X							400,000.00	70,000.00
2	APOYO CON EL BONO TECNOLOGICO A LOS PRODUCTORES DE LA COMUNIDAD.	LA CEIBITA, EL PORVENIR DE LA ESPERANZA, EL HIGUERITO # 1 Y LA TALANQUERA,	297	X									200,000.00	50,000.00
3	DOTACION DE INSUMOS.	PIMIENTILLA, SAN LUCAS.	181			X							60,000.00	15,000.00
TOTAL.													660,000.00	135,000.00

Programación del Plan Zonal de Desarrollo Territorial														
Departamento: <u>YORO</u>		Municipio: <u>SULACO</u>		Zona # <u>9</u>		MICRO ZONA _____		Fecha: <u>24/10/2019</u>						
Temática: <u>PARTICIPACION</u>				Lugar de Asamblea: <u>EL ZAPOTE</u>										
PRIORIDAD	NOMBRE DEL PROYECTO / SECTOR DE DESARROLLO	COMUNIDADES	# DE BENEFIC.	AÑO EJECUCIÓN								COSTO APROXIMADO	APORTE COMUNITARIO	
				19	20	21	22	23	24	25	26			
1	CHARLAS DE CONCIENTIZACION A LOS HOMBRES U MUJERES SOBRE COMO INVOLUCRARSE A LAS ORGANIZACIONES.	SABANETAS, LA CEIBITA, EL PORVENIR DE LA ESPERANZA, EL HIGUERITO #1 Y LA TALANQUERA, EL ZAPOTE, PIMIENTILLA, SAN LUCAS.	726		X									

Programación del Plan Zonal de Desarrollo Territorial														
Departamento: <u>YORO</u>		Municipio: <u>SULACO</u>		Zona # <u>9</u>		MICRO ZONA _____		Fecha: <u>24/10/2019</u>						
Temática: <u>SEGURIDAD CIUDADANA</u>				Lugar de Asamblea: <u>EL ZAPOTE</u>										
PRIORIDAD	NOMBRE DEL PROYECTO / SECTOR DE DESARROLLO	COMUNIDADES	# DE BENEFIC.	AÑO EJECUCIÓN								COSTO APROXIMADO	APORTE COMUNITARIO	
				19	20	21	22	23	24	25	26			
1	IMPLEMENTAR PATRULLAJE FRECUENTE POR LA POLICIA EN LAS COMUNIDADES.	SABANETAS, LA CEIBITA, EL PORVENIR DE LA ESPERANZA, EL HIGUERITO #1 Y LA TALANQUERA, EL ZAPOTE, PIMIENTILLA, SAN LUCAS.	726		X									

PLANES ZONALES ZONA #10

Programación del Plan Zonal de Desarrollo Territorial												
Departamento: <u>YORO</u>		Municipio: <u>SULACO</u>		Zona # <u>10</u>		MICRO ZONA		Fecha: <u>31/10/2019</u>				
Temática: <u>SALUD Y NUTRICION</u>					Lugar de Asamblea: <u>RIO ARRIBA</u>							
PRIO RIDAD	NOMBRE DEL PROYECTO / SECTOR DE DESARROLLO	COMUNIDADES	# DE BENEFIC.	AÑO EJECUCIÓN							COSTO APROXIMADO	APORTE COMUNITARIO
				19	20	21	22	23	24	25		
1	BOTIQUIN COMUNITARIO.	PATOJO, RIO ARRIBA.	259	X							40,000.00	5,000.00
	TOTAL										40,000.00	5,000.00

Programación del Plan Zonal de Desarrollo Territorial												
Departamento: <u>YORO</u>		Municipio: <u>SULACO</u>		Zona # <u>10</u>		MICRO ZONA		Fecha: <u>31/10/2019</u>				
Temática: <u>EDUCACION</u>					Lugar de Asamblea: <u>RIO ARRIBA</u>							
PRIO RIDAD	NOMBRE DEL PROYECTO / SECTOR DE DESARROLLO	COMUNIDADES	# DE BENEFIC.	AÑO EJECUCIÓN							COSTO APROXIMADO	APORTE COMUNITARIO
				19	20	21	22	23	24	25		
1	CONSTRUCCION DE 2 SERVICIOS Y 1 PILA EN LA ESCUELA MARISBEL DOMINGUEZ.	PATOJO	176	X							15,000.00	2,000.00
2	REPARACION DE TECHOS DE LA ESCUELA RAMON ROSA.	RIO ARRIBA	83	X							30,000.00	4,000.00
3	COMPRA DE 2 PIZARRAS ACRILICAS PARA LA ESCUELA RAMON ROSA DE LA COMUNIDAD.	RIO ARRIBA	83		X						10,00.00	1,000.00
	TOTAL										55,000.00	7,000.00

Programación del Plan Zonal de Desarrollo Territorial												
Departamento: <u>YORO</u>		Municipio: <u>SULACO</u>		Zona # <u>10</u>		MICRO ZONA		Fecha: <u>31/10/2019</u>				
Temática: <u>RECURSOS NATURALES Y AMBIENTE</u>					Lugar de Asamblea: <u>RIO ARRIBA</u>							
PRIO RIDAD	NOMBRE DEL PROYECTO / SECTOR DE DESARROLLO	COMUNIDADES	# DE BENEFIC.	AÑO EJECUCIÓN							COSTO APROXIMADO	APORTE COMUNITARIO
				19	20	21	22	23	24	25		
1	CREACION DE UN VIVERO PARA REFORESTAR LA COMUNIDAD.	PATOJO, RIO ARRIBA.	259	X							45,000.00	5,000.00
2	CHARLAS DE CONCIENTIZACION PARA QUE NO CORTEN LOS ARBOLES.	PATOJO.	176	X								
	TOTAL										45,000.00	5,000.00

Programación del Plan Zonal de Desarrollo Territorial												
Departamento: <u>YORO</u>		Municipio: <u>SULACO</u>		Zona # <u>10</u>		MICRO ZONA		Fecha: <u>31/10/2019</u>				
Temática: <u>GRUPOS VULNERABLES: NIÑEZ</u>					Lugar de Asamblea: <u>RIO ARRIBA</u>							
PRIO RIDAD	NOMBRE DEL PROYECTO / SECTOR DE DESARROLLO	COMUNIDADES	# DE BENEFIC.	AÑO EJECUCIÓN							COSTO APROXIMADO	APORTE COMUNITARIO
				19	20	21	22	23	24	25		
1	IMPLEMENTAR UN COMEDOR INFANTIL EN LAS COMUNIDADES.	PATOJO, RIO ARRIBA.	259		X						50,000.00	5,000.00
	TOTAL										50,000.00	5,000.00

Programación del Plan Zonal de Desarrollo Territorial												
Departamento: <u>YORO</u>		Municipio: <u>SULACO</u>		Zona # <u>10</u>		MICRO ZONA		Fecha: <u>31/10/2019</u>				
Temática: <u>GRUPOS VULNERABLES: JUVENTUD</u>					Lugar de Asamblea: <u>RIO ARRIBA</u>							
PRIO RIDAD	NOMBRE DEL PROYECTO / SECTOR DE DESARROLLO	COMUNIDADES	# DE BENEFIC.	AÑO EJECUCIÓN							COSTO APROXIMADO	APORTE COMUNITARIO
				19	20	21	22	23	24	25		
1	TALLERES DE CAPACITACION EN DIFERENTES OFICIOS PARA LOS JOVENES DE LAS COMUNIDADES.	PATOJO, RIO ARRIBA	259		X						45,000.00	5,000.00
	TOTAL										45,000.00	5,000.00

Programación del Plan Zonal de Desarrollo Territorial												
Departamento: <u>YORO</u>		Municipio: <u>SULACO</u>		Zona # <u>10</u>		MICRO ZONA		Fecha: <u>31/10/2019</u>				
Temática: <u>GRUPOS VULNERABLES: MUJERES</u>					Lugar de Asamblea: <u>RIO ARRIBA</u>							
PRIO RIDAD	NOMBRE DEL PROYECTO / SECTOR DE DESARROLLO	COMUNIDADES	# DE BENEFIC.	AÑO EJECUCIÓN							COSTO APROXIMADO	APORTE COMUNITARIO
				19	20	21	22	23	24	25		
1	CHARLAS DE CAPACITACION PARA LAS MUJERES SOBRE MICRO-EMPRESAS.	RIO ARRIBA	83	X								

Programación del Plan Zonal de Desarrollo Territorial												
Departamento: <u>YORO</u>		Municipio: <u>SULACO</u>		Zona # <u>10</u>		MICRO ZONA		Fecha: <u>31/10/2019</u>				
Temática: <u>GRUPOS VULNERABLES: TERCERA EDAD</u>					Lugar de Asamblea: <u>RIO ARRIBA</u>							
PRIO RIDAD	NOMBRE DEL PROYECTO / SECTOR DE DESARROLLO	COMUNIDADES	# DE BENEFIC.	AÑO EJECUCIÓN							COSTO APROXIMADO	APORTE COMUNITARIO
				19	20	21	22	23	24	25		
1	IMPLEMENTAR EL BONO A LAS PERSONAS DE LA TERCERA EDAD.	PATOJO, RIO ARRIBA.	259	X							57,500.00	6,500.00
2	IMPLEMENTAR UN COMEDOR COMUNITARIO A LAS PERSONAS DE LA TERCERA EDAD.	RIO ARRIBA.	83		X						20,000.00	3,000.00
TOTAL											77,500.00	9,500.00

Programación del Plan Zonal de Desarrollo Territorial												
Departamento: <u>YORO</u>		Municipio: <u>SULACO</u>		Zona # <u>10</u>		MICRO ZONA		Fecha: <u>31/10/2019</u>				
Temática: <u>VIVIENDA</u>					Lugar de Asamblea: <u>RIO ARRIBA</u>							
PRIO RIDAD	NOMBRE DEL PROYECTO / SECTOR DE DESARROLLO	COMUNIDADES	# DE BENEFIC.	AÑO EJECUCIÓN							COSTO APROXIMADO	APORTE COMUNITARIO
				19	20	21	22	23	24	25		
1	PROYECTO DE VIVIENDAS A FAMILIAS DE LAS COMUNIDADES.	PATOJO, RO ARRIBA	259		X						1,600,000.00	50,000.00
2	PROYECTO DE PILAS Y BAÑOS PARA LAS COMUNIDADES.	PATOJO, RIO ARRIBA	259				X				145,000.00	35,000.00
3	PROYECTO DE LETRINAS.	RIO ARRIBA	83	X							45,000.00	15,000.00
4	PROYECTO DE TECHOS EN MAL ESTADO.	RIO ARRIBA	83	X							90,000.00	25,000.00
5	PROYECTO DE PISOS A FAMILIAS DE ESCASOS RECURSOS.	PATOJO	176			X					30,000.00	5,000.00
TOTAL											1,910,000.00	130,000.00

Programación del Plan Zonal de Desarrollo Territorial												
Departamento: <u>YORO</u>		Municipio: <u>SULACO</u>		Zona # <u>10</u>		MICRO ZONA		Fecha: <u>31/10/2019</u>				
Temática: <u>AGUA Y SANEAMIENTO</u>					Lugar de Asamblea: <u>RIO ARRIBA</u>							
PRIO RIDAD	NOMBRE DEL PROYECTO / SECTOR DE DESARROLLO	COMUNIDADES	# DE BENEFIC.	AÑO EJECUCIÓN							COSTO APROXIMADO	APORTE COMUNITARIO
				19	20	21	22	23	24	25		
1	COMPRA DE 10 KM DE TUBERIAS PARA LA AMPLIACION DEL PROYECTO DE AGUA.	RIO ARRIBA	83	X							900,000.00	60,000.00
2	AMPLIACION DE BOCATOMAS DEL PROYECTO DE AGUA DE LA COMUNIDAD.	RIO ARRIBA	83			X					15,000.00	3,000.00
TOTAL											915,000.00	63,000.00

Programación del Plan Zonal de Desarrollo Territorial												
Departamento: <u>YORO</u>		Municipio: <u>SULACO</u>		Zona # <u>10</u>		MICRO ZONA		Fecha: <u>31/10/2019</u>				
Temática: <u>ECONOMIA</u>					Lugar de Asamblea: <u>RIO ARRIBA</u>							
PRIO RIDAD	NOMBRE DEL PROYECTO / SECTOR DE DESARROLLO	COMUNIDADES	# DE BENEFIC.	AÑO EJECUCIÓN							COSTO APROXIMADO	APORTE COMUNITARIO
				19	20	21	22	23	24	25		
1	CREACION DE MICRO-EMPRESAS PARA GENERAR INGRESOS EN LA COMUNIDAD.	RIO ARRIBA	83	X							50,000.00	5,000.00
TOTAL											50,000.00	5,000.00

Programación del Plan Zonal de Desarrollo Territorial												
Departamento: <u>YORO</u>		Municipio: <u>SULACO</u>		Zona # <u>10</u>		MICRO ZONA		Fecha: <u>31/10/2019</u>				
Temática: <u>SEGURIDAD ALIMENTARIA</u>				Lugar de Asamblea: <u>RIO ARRIBA</u>								
PRIORIDAD	NOMBRE DEL PROYECTO / SECTOR DE DESARROLLO	COMUNIDADES	# DE BENEFIC.	AÑO EJECUCIÓN							COSTO APROXIMADO	APOORTE COMUNITARIO
				19	20	21	22	23	24	25		
1	IMPLEMENTACION DE 40 HUERTOS FAMILIARES.	PATOJO, RIO ARRIBA	259	X							65,000.00	15,000.00
TOTAL											65,000.00	15,000.00

Programación del Plan Zonal de Desarrollo Territorial												
Departamento: <u>YORO</u>		Municipio: <u>SULACO</u>		Zona # <u>10</u>		MICRO ZONA		Fecha: <u>31/10/2019</u>				
Temática: <u>TIERRA</u>				Lugar de Asamblea: <u>RIO ARRIBA</u>								
PRIORIDAD	NOMBRE DEL PROYECTO / SECTOR DE DESARROLLO	COMUNIDADES	# DE BENEFIC.	AÑO EJECUCIÓN							COSTO APROXIMADO	APOORTE COMUNITARIO
				19	20	21	22	23	24	25		
1	DOTACION DE GRANOS BASICOS E INSUMOS AGRICOLAS A LOS PRODUCTORES DE LA COMUNIDAD.	PATOJO	176			X					20,000.00	3,000.00
2	LEGALIZACION DE LAS TIERRAS EN LAS COMUNIDADES.	RIO ARRIBA	83	X							100,000.00	20,000.00
TOTAL											120,000.00	23,000.00

Programación del Plan Zonal de Desarrollo Territorial												
Departamento: <u>YORO</u>		Municipio: <u>SULACO</u>		Zona # <u>10</u>		MICRO ZONA		Fecha: <u>31/10/2019</u>				
Temática: <u>PARTICIPACION</u>				Lugar de Asamblea: <u>RIO ARRIBA</u>								
PRIORIDAD	NOMBRE DEL PROYECTO / SECTOR DE DESARROLLO	COMUNIDADES	# DE BENEFIC.	AÑO EJECUCIÓN							COSTO APROXIMADO	APOORTE COMUNITARIO
				19	20	21	22	23	24	25		
1	CAPACITACION Y CHARLAS DE EQUIDAD DE GENERO.	PATOJO, RIO ARRIBA	259	X								

Programación del Plan Zonal de Desarrollo Territorial												
Departamento: <u>YORO</u>		Municipio: <u>SULACO</u>		Zona # <u>10</u>		MICRO ZONA		Fecha: <u>31/10/2019</u>				
Temática: <u>SEGURIDAD CIUDADANA</u>				Lugar de Asamblea: <u>RIO ARRIBA</u>								
PRIORIDAD	NOMBRE DEL PROYECTO / SECTOR DE DESARROLLO	COMUNIDADES	# DE BENEFIC.	AÑO EJECUCIÓN							COSTO APROXIMADO	APOORTE COMUNITARIO
				19	20	21	22	23	24	25		
1	PATROLAJE FRECUENTE POR PARTE DE LA POLICIA EN LAS COMUNIDADES.	PATOJO, RIO ARRIBA	259	X								

Programación del Plan Zonal de Desarrollo Territorial												
Departamento: <u>YORO</u>		Municipio: <u>SULACO</u>		Zona # <u>10</u>		MICRO ZONA		Fecha: <u>31/10/2019</u>				
Temática: <u>INFRAESTRUCTURA SOCIAL</u>				Lugar de Asamblea: <u>RIO ARRIBA</u>								
PRIORIDAD	NOMBRE DEL PROYECTO / SECTOR DE DESARROLLO	COMUNIDADES	# DE BENEFIC.	AÑO EJECUCIÓN							COSTO APROXIMADO	APOORTE COMUNITARIO
				19	20	21	22	23	24	25		
1	CONSTRUCCION DE LA CAJA PUENTE (RIO TASCALAPA Y QUEBRADA DEL RIO ARRIBA).	PATOJO Y RIO ARRIBA	259	X							130,000.00	30,000.00
2	COMPRA DE LAMPARAS EN LAS COMUNIDADES (PATOJO Y RIO ARRIBA).	PATOJO Y RIO ARRIBA	259			X					238,000.00	45,000.00
3	CONSTRUCCION Y CULMINACION DE LAS CERCA PERIMETRAL DE LAS ESCUELAS (PATOJO Y RIO ARRIBA).	PATOJO Y RIO ARRIBA	259			X					230,000.00	40,000.00
4	REAPARACION Y MANTENIMIENTO DE LAS CALLES EN LAS COMUNIDADES DE (PATOJO Y RIO ARRIBA).	PATOJO Y RIO ARRIBA	259	X							120,000.00	20,000.00
5	CONSTRUCCION DE SALONES COMUNALES EN LAS COMUNIDADES.	PATOJO	176				X				200,000.00	40,000.00
6	PROYECTO DE CONSTRUCCION DE LA CANCHA DE FOOTBALL, DE LA COMUNIDAD DE RIO ARRIBA.	RIO ARRIBA	83	X							400,000.00	60,000.00
TOTAL											1,318,000.00	235,000.00

PLANES ZONALES ZONA #11

Programación del Plan Zonal de Desarrollo Territorial												
Departamento: YORO		Municipio: SULACO		Zona # 11		MICRO ZONA		Fecha:31/10/2019				
Temática: SALUD Y NUTRICION					Lugar de Asamblea: LOS PLANES Y QUISCAMOTES							
PRIORIDAD	NOMBRE DEL PROYECTO / SECTOR DE DESARROLLO	COMUNIDADES	# DE BENEFIC.	AÑO EJECUCIÓN							COSTO APROXIMADO	APORTE COMUNITARIO
				19	20	21	22	23	24	25		
1	CREAR UN BOTIQUIN COMUNITARIO.	LOS PLANES Y QUISCAMOTES, EL HIGERO ARRIBA.	268			X					70,000.00	10,000.00
2	CHARLAS SOBRE EL USO DE MEDICAMENTOS.	LOS PLANES Y QUISCAMOTES.	136	X								
TOTAL											70,000.00	10,000.00

Programación del Plan Zonal de Desarrollo Territorial												
Departamento: YORO		Municipio: SULACO		Zona # 11		MICRO ZONA		Fecha:31/10/2019				
Temática: EDUCACION					Lugar de Asamblea: LOS PLANES Y QUISCAMOTES							
PRIORIDAD	NOMBRE DEL PROYECTO / SECTOR DE DESARROLLO	COMUNIDADES	# DE BENEFIC.	AÑO EJECUCIÓN							COSTO APROXIMADO	APORTE COMUNITARIO
				19	20	21	22	23	24	25		
1	COMPRA DE MOBILIARIO Y 2 PIZARRAS ACRILICAS.	LOS PLANES Y QUISCAMOTES.	136	X							40,000.00	3,500.00
2	DOTACION DE UTILES ESCOLARES.	LOS PLANES Y QUISCAMOTES, EL HIGUERO ARRIBA.	268	X							112,000.00	12,000.00
3	BONO ESTUDIANTIL.	LOS PLANES Y QUISCAMOTES.	136			X					90,000.00	6,000.00
TOTAL											242,000.00	21,500.00

Programación del Plan Zonal de Desarrollo Territorial												
Departamento: YORO		Municipio: SULACO		Zona # 11		MICRO ZONA		Fecha:31/10/2019				
Temática: RECURSOS NATURALES Y AMBIENTE					Lugar de Asamblea: LOS PLANES Y QUISCAMOTES							
PRIORIDAD	NOMBRE DEL PROYECTO / SECTOR DE DESARROLLO	COMUNIDADES	# DE BENEFIC.	AÑO EJECUCIÓN							COSTO APROXIMADO	APORTE COMUNITARIO
				19	20	21	22	23	24	25		
21	CUARTAS DE CAPACITACION PARA RESOLVER EL PROBLEMA CON AGUAS MIELES.	LOS PLANES Y QUISCAMOTES.	136		X		X				60,000.00	5,000.00
3	CHARLAS PARA PROTEGER LA FAUNA.	LOS PLANES Y QUISCAMOTES.	136	X							60,000.00	5,000.00
TOTAL											70,000.00	5,500.00

Programación del Plan Zonal de Desarrollo Territorial												
Departamento: YORO		Municipio: SULACO		Zona # 11		MICRO ZONA		Fecha:31/10/2019				
Temática: GRUPOS VULNERABLES: JUVENTUD					Lugar de Asamblea: LOS PLANES Y QUISCAMOTES							
PRIORIDAD	NOMBRE DEL PROYECTO / SECTOR DE DESARROLLO	COMUNIDADES	# DE BENEFIC.	AÑO EJECUCIÓN							COSTO APROXIMADO	APORTE COMUNITARIO
				19	20	21	22	23	24	25		
1	CHARLAS DE BUENOS VALORES PARA LOS JOVENES DE LA COMUNIDAD.	LOS PLANES Y QUISCAMOTES.	136	X								

Programación del Plan Zonal de Desarrollo Territorial												
Departamento: YORO		Municipio: SULACO			Zona # 11		MICRO ZONA		Fecha:31/10/2019			
Temática: GRUPOS VULNERABLES: MUJERES				Lugar de Asamblea: LOS PLANES Y QUISCAMOTES								
PRIORIDAD	NOMBRE DEL PROYECTO / SECTOR DE DESARROLLO	COMUNIDADES	# DE BENEFIC.	AÑO EJECUCIÓN						COSTO APROXIMADO	APORTE COMUNITARIO	
				19	20	21	22	23	24			25
1	IMPLEMENTAR UNA MICRO-EMPRESA DE COSTURA PARA MADRES SOLTERAS.	LOS PLANES Y QUISCAMOTES.	136			X					30,000.00	3,000.00
TOTAL											30,000.00	3,000.00

Programación del Plan Zonal de Desarrollo Territorial												
Departamento: YORO		Municipio: SULACO			Zona # 11		MICRO ZONA		Fecha:31/10/2019			
Temática: GRUPOS VULNERABLES: TERCERA EDAD				Lugar de Asamblea: LOS PLANES Y QUISCAMOTES								
PRIORIDAD	NOMBRE DEL PROYECTO / SECTOR DE DESARROLLO	COMUNIDADES	# DE BENEFIC.	AÑO EJECUCIÓN						COSTO APROXIMADO	APORTE COMUNITARIO	
				19	20	21	22	23	24			25
1	IMPLEMENTAR EL BONO DE LA TERCERA EDAD(ROPA, ALIMENTACION, MEDICINA).	LOS PLANES Y QUISCAMOTES, EL HIGUERO ARRIBA.	268			X					18,000.00	2,000.00
TOTAL											18,000.00	2,000.00

Programación del Plan Zonal de Desarrollo Territorial												
Departamento: YORO		Municipio: SULACO			Zona # 11		MICRO ZONA		Fecha:31/10/2019			
Temática: VIVIENDA				Lugar de Asamblea: LOS PLANES								
PRIORIDAD	NOMBRE DEL PROYECTO / SECTOR DE DESARROLLO	COMUNIDADES	# DE BENEFIC.	AÑO EJECUCIÓN						COSTO APROXIMADO	APORTE COMUNITARIO	
				19	20	21	22	23	24			25
1	MEJORAMIENTO DE VIVIENDAS.	EL HIGUERO.	132			X					1,400,000.00	50,000.00
2	CONSTRUCCION DE LETRINAS.	LOS PLANES Y QUISCAMOTES, EL HIGUERO.	268		X						147,000.00	15,000.00
3	CONSTRUCCION DE PILAS.	LOS PLANES Y QUISCAMOTES.	136			X					92,500.00	10,000.00
4	COINSTRUCCION DE VIVIENDAS.	LOS PLANES Y QUISCAMOTES.	136				X				300,000.00	20,000.00
5	CONSTRUCCION DE PISOS SALUDABLES	LOS PLANES Y QUISCAMOTES.	136		X						108,000.00	8,000.00
TOTAL											2,047,500.00	103,000.00

Programación del Plan Zonal de Desarrollo Territorial												
Departamento: YORO		Municipio: SULACO			Zona # 11		MICRO ZONA		Fecha:31/10/2019			
Temática: AGUA Y SANEAMIENTO				Lugar de Asamblea: LOS PLANES Y QUISCAMOTES								
PRIORIDAD	NOMBRE DEL PROYECTO / SECTOR DE DESARROLLO	COMUNIDADES	# DE BENEFIC.	AÑO EJECUCIÓN						COSTO APROXIMADO	APORTE COMUNITARIO	
				19	20	21	22	23	24			25
1	PROYECTO DE AGUA POTABLE.	EL HIGUERO ARRIBA.	132		X						50,000.00	5,000.00
2	COMPRA DE FILTROS PURIFICADORES.	LOS PLANES Y QUISCAMOTES.	136			X					29,000.00	3,000.00
3	CREAR UNA FOSA PARA TIRAR LA BASURA.	LOS PLANES Y QUISCAMOTES.	136		X						15,000.00	1,500.00
TOTAL											94,000.00	9,500.00

Programación del Plan Zonal de Desarrollo Territorial												
Departamento: YORO		Municipio: SULACO			Zona # 11		MICRO ZONA		Fecha:31/10/2019			
Temática: ECONOMIA				Lugar de Asamblea: LOS PLANES Y QUISCAMOTES								
PRIORIDAD	NOMBRE DEL PROYECTO / SECTOR DE DESARROLLO	COMUNIDADES	# DE BENEFIC.	AÑO EJECUCIÓN						COSTO APROXIMADO	APORTE COMUNITARIO	
				19	20	21	22	23	24			25
1	CREACION DE FUENTES DE EMPLEO.	LOS PLANES Y QUISCAMOTES Y EL HIGUERO ARRIBA.	268		X						200,000.00	25,000.00
2	IMPLEMENTAR DIFERENTES TALLERES DE OFICIOS.	LOS PLANES Y QUISCAMOTES.	136		X						30,000.00	6,000.00
3	CREACION DE UNA COOPERATIVA PARA LAS	LOS PLANES Y QUISCAMOTES.	136				X				40,000.00	10,000.00
4	CREAR UN MERCADO JUSTO.	LOS PLANES Y QUISCAMOTES.	136				X				25,000.00	4,500.00
5	IMPLEMENTAR UNA CAJA RURAL.	LOS PLANES Y QUISCAMOTES.	136			X					50,000.00	12,000.00
TOTAL											345,000.00	57,500.00

Programación del Plan Zonal de Desarrollo Territorial												
Departamento: YORO		Municipio: SULACO		Zona # 11		MICRO ZONA		Fecha:31/10/2019				
Temática: SEGURIDAD ALIMENTARIA				Lugar de Asamblea: LOS PLANES Y QUISCAMOTES								
PRIORIDAD	NOMBRE DEL PROYECTO / SECTOR DE DESARROLLO	COMUNIDADES	# DE BENEFIC.	AÑO EJECUCIÓN							COSTO APROXIMADO	APORTE COMUNITARIO
				19	20	21	22	23	24	25		
1	HUERTOS FAMILIARES.	LOS PLANES Y QUISCAMOTES, EL HIGUERO ARRIBA.	268	X							102,000.00	15,000.00
2	IMPLEMENTAR LA BOLSA SOLIDARIA.	LOS PLANES Y QUISCAMOTES.	136	X							11,100.00	2,000.00
3	IMPLEMENTAR GRANJAS AVICOLAS Y PORCINAS.	LOS PLANES Y QUISCAMOTES.	136		X						60,000.00	6,000.00
4	PROMOVER LA BIODIVERSIDAD DE CULTIVOS.	LOS PLANES Y QUISCAMOTES.	136		X						40,000.00	5,000.00
TOTAL											214,000.00	28,000.00

Programación del Plan Zonal de Desarrollo Territorial												
Departamento: YORO		Municipio: SULACO		Zona # 14		MICRO ZONA		Fecha:25/10/2019				
Temática: TIERRA				Lugar de Asamblea: LOS PLANES Y QUISCAMOTES								
PRIORIDAD	NOMBRE DEL PROYECTO / SECTOR DE DESARROLLO	COMUNIDADES	# DE BENEFIC.	AÑO EJECUCIÓN							COSTO APROXIMADO	APORTE COMUNITARIO
				19	20	21	22	23	24	25		
1	LEGALIZACION DE TERRENO.	LOS PLANES Y QUISCAMOTES.	136		X						100,000.00	15,000.00
2	DOTACION DE GRANOS BASICOS.	EL HIGUERO ARRIBA.	132	X							50,000.00	5,500.00
3	DOTACION DE INSUMOS PARA LA SIEMBRA DE PRIMERA Y POSTRERA.	LOS PLANES Y QUISCAMOTES.	136	X							90,000.00	8,000.00
4	IMPLEMENTAR EL BONO TECNOLÓGICO.	LOS PLANES Y QUISCAMOTES.	136		X						100,000.00	15,000.00
TOTAL											340,000.00	43,500.00

Programación del Plan Zonal de Desarrollo Territorial												
Departamento: YORO		Municipio: SULACO		Zona # 11		MICRO ZONA		Fecha:31/10/2019				
Temática: PARTICIPACION				Lugar de Asamblea: LOS PLANES Y QUISCAMOTES								
PRIORIDAD	NOMBRE DEL PROYECTO / SECTOR DE DESARROLLO	COMUNIDADES	# DE BENEFIC.	AÑO EJECUCIÓN							COSTO APROXIMADO	APORTE COMUNITARIO
				19	20	21	22	23	24	25		
1	INCENTIVAR A HOMBRES Y MUJERES PARA QUE SE INVOLUCREN EN LAS ORGANIZACIONES.	EL HIGUERO ARRIBA.	132	X								

Programación del Plan Zonal de Desarrollo Territorial												
Departamento: YORO		Municipio: SULACO		Zona # 11		MICRO ZONA		Fecha:31/10/2019				
Temática: SEGURIDAD CIUDADANA				Lugar de Asamblea: LOS PLANES Y QUISCAMOTES								
PRIORIDAD	NOMBRE DEL PROYECTO / SECTOR DE DESARROLLO	COMUNIDADES	# DE BENEFIC.	AÑO EJECUCIÓN							COSTO APROXIMADO	APORTE COMUNITARIO
				19	20	21	22	23	24	25		
1	PRESENCIA POLICIAL MAS FRECUENTE EN LAS COMUNIDADES.	LOS PLANES Y LOS QUISCAMOTES, EL HIGUERO ARRIBA.	268	X								

Programación del Plan Zonal de Desarrollo Territorial												
Departamento: YORO		Municipio: SULACO		Zona # 11		MICRO ZONA		Fecha:31/10/2019				
Temática: INFRAESTRUCTURA SOCIAL				Lugar de Asamblea: LOS PLANES Y QUISCAMOTES								
PRIORIDAD	NOMBRE DEL PROYECTO / SECTOR DE DESARROLLO	COMUNIDADES	# DE BENEFIC.	AÑO EJECUCIÓN							COSTO APROXIMADO	APORTE COMUNITARIO
				19	20	21	22	23	24	25		
1	MEJORAMIENTO DE LAS CALLES DE LA	EL HIGUERO ARRIBA.	132	X							190,000.00	30,000.00
2	CONSTRUCCION DE CAJAS PUENTES.	LOS PLANES Y QUISCAMOTES, EL HIGUERO ARRIBA.	268			X					350,000.00	60,000.00
3	CONSTRUCCION DE CENTRO DE SALUD.	LOS PLANES Y QUISCAMOTES.	136		X						80,000.00	15,000.00
4	CONSTRUCCION DE CERCA PERIMETRAL DE LA ESCUELA OSCAR ARMANDO FUNEZ.	LOS PLANES Y QUISCAMOTES.	136		X						150,000.00	25,000.00
3	CONSTRUCCION DEL KINDER EN LA COMUNIDAD.	LOS PLANES Y QUISCAMOTES.	136		X						120,000.00	20,000.00
TOTAL											890,000.00	150,000.00

Plan Estratégico de Desarrollo Municipal

FODAS

Análisis de las fortalezas, oportunidades, debilidades y amenazas por eje temático de intervención territorial.

1. Eje Temático: Salud Y Nutrición
2. Eje Temático: Educación
3. Eje Temático: Recursos Naturales Y Ambiente.
4. Eje Temático: Grupos Vulnerables Niñez.
5. Eje Temático: Grupos Vulnerables Juventud.
6. Eje Temático: Grupos Vulnerables Mujeres.
7. Eje Temático: Grupos Vulnerable Tercera Edad.
8. Eje Temático: Vivienda
9. Eje Temático: Agua Y Saneamiento.
10. Eje Temático: Economía
11. Eje Temático: Seguridad Alimentaria.
12. Eje Temático: Tierra
13. Eje Temático: Participación
14. Eje Temático: Seguridad Ciudadana.
15. Eje Temático: Infraestructura Social.
16. Eje Temático: Turismo
17. Eje Temático: Ordenamiento Territorial.

EJE TEMÁTICO: SALUD Y NUTRICIÓN

FORTALEZAS	DEBILIDADES
<ol style="list-style-type: none"> 1. Alto porcentaje de la población beneficiada. 2. Medicamentos gratuitos para la población. 3. Atención permanente y de calidad. 4. Personal médico capacitado. 5. Equipo médico en óptimas condiciones. 6. Centros de salud con toda logística. 	<ol style="list-style-type: none"> 1. Falta de identificación con el establecimiento de salud. 2. Deficiente apoyo financiero para los programas y servicios de salud. 3. Falta de vocación. 4. Falta de organizaciones profesionalizadas. 5. Deficiencia en el personal de atención.
OPORTUNIDADES	AMENAZAS
<ol style="list-style-type: none"> 1. Secretaria de salud apoyando a los centros de salud. 2. Aprovechar recurso humano con capacidad. 3. Gestión a soportes externos en el tema de salud. 4. Gestión de brigadas médicas. 5. Capacitaciones de instituciones sobre nutrición. 6. Apoyo con fondos, para salud y nutrición de diferentes instituciones y ONG. 	<ol style="list-style-type: none"> 1. Enfermedades por vectores. 2. Falta de conciencia de la población. 3. Mala administración de recursos. 4. Alimentos contaminados con químicos.

EJE TEMÁTICO: EDUCACIÓN

FORTALEZAS	DEBILIDADES
<ol style="list-style-type: none"> 1. Instituciones de educación con nuevas tecnologías. 2. Niveles de educación avanzada. 3. Buena relación entre padres y maestros. 4. Integración de módulos de aprendizaje. 5. Charlas sobre la importancia de la educación. 6. Deseo de mejorar de los alumnos. 	<ol style="list-style-type: none"> 1. Complejos y timidez de algunos maestros. 2. Poco interés de trabajar. 3. Escasos madurez tecnológica de los maestros. 4. Desmotivación y mala formación de los alumnos. 5. Falta de recursos económicos para mandar a los hijos a estudiar. 6. Poco interés de los padres en que sus hijos estudien.
OPORTUNIDADES	AMENAZAS
<ol style="list-style-type: none"> 1. Mejorar el rendimiento pero sobre la motivación de los estudiantes. 2. Posibilidades de que aumente el número de matrículas. 3. Apoyo de instituciones en los centros educativos. 4. El aprendizaje dedicado en el alumno. 5. Innovar y mejorar la educación. 6. Preparar ciudadanos comprometidos. 	<ol style="list-style-type: none"> 1. Abundancia de alumnos conflictivos. 2. Bull ying entre los alumnos. 3. Poca importancia en los maestros en el desarrollo educativo. 4. Poca valoración del maestro en la sociedad. 5. Deserción escolar. 6. Falta de experiencia laboral.

EJE TEMÁTICO: RECURSOS NATURALES Y AMBIENTE.

FORTALEZAS	DEBILIDADES
<ol style="list-style-type: none"> 1. Bosques. 2. Capital humano consiente en la reforestación. 3. Ríos con capacidad para sistema de riego. 4. Tren de aseo. 5. Grupos organizados en el municipio para la protección del medio ambiente. 6. Cambiar sistema de producción químico por orgánico, concientizando a la población. 	<ol style="list-style-type: none"> 1. Deforestación. 2. No hay disponibilidad en el trabajo voluntario. 3. Contaminación por quemas e insumos. 4. Las comunidades no cuentan con crematorios. 5. Plaga del gorgojo. 6. Mal uso de la leña en los hogares.
OPORTUNIDADES	AMENAZAS
<ol style="list-style-type: none"> 1. Solicitud a organizaciones. 2. Apoyo económico de instituciones para creación de viveros. Promover turismo. 3. Apoyo de instituciones y organizaciones gubernamentales para suplementar abonos químicos por orgánicos. 4. Gestionar capacitaciones a instituciones sobre medio ambiente. 5. Crear convenios con propietarios de tierras. 	<ol style="list-style-type: none"> 1. Poco apoyo por parte de las instituciones. 2. No contar con logística para el desarrollo de actividades socio-culturales. 3. Cambio climático afectando a diferentes tipos de plantas, animales y personas. 4. Enfermedades causadas por falta de oxígeno. 5. Quemas a grandes escalas. 6. Químicos.

EJE TEMÁTICO: GRUPOS VULNERABLES NIÑEZ.

FORTALEZAS	DEBILIDADES
<ol style="list-style-type: none"> 1. Promover instituciones para charlas de educación a la niñez. 2. Apoyo a los niños con discapacidad. 3. Apoyo del gobierno para implementar un comedor infantil. 4. Charlas a los padres sobre cómo educar a los hijos. 5. Implementar el bono infantil. 6. Apoyo a los niños huérfanos. 	<ol style="list-style-type: none"> 1. Falta de comunicación entre padres e hijos. 2. Familias de escasos recursos económicos. 3. Agresión y mala educación en los niños. 4. Falta de valores morales de los padres. 5. Baja autoestima en los niños. 6. Desintegración familiar.
OPORTUNIDADES	AMENAZAS
<ol style="list-style-type: none"> 1. Mejor comunicación entre padres e hijos. 2. Que los niños tengan derecho a expresarse. 3. Brindar ayudas psicológicas para padres e hijos. 4. Libertad de expresión. 5. Que el niño tenga una mejor educación. 6. Los niños tengan derecho a recreación. 	<ol style="list-style-type: none"> 1. Abuso sexual infantil. 2. Maltrato psicológico en los niños. 3. Suicidios a temprana edad. 4. Embarazos a temprana edad. 5. Violencia intrafamiliar.

EJE TEMÁTICO: GRUPOS VULNERABLES JUVENTUD.

FORTALEZAS	DEBILIDADES
<ol style="list-style-type: none"> 1. Implementación de diferentes tipos de talleres, los jóvenes tienen mejores oportunidades de desarrollo. 2. Centros de recreación juvenil. (Canchas polideportivas entre otras.) 3. Formación y fortalecimiento en carreras vocacionales con en el INFOP. 4. Que haya fondos disponibles para apoyar a jóvenes emprendedores. 5. Que existan centros de atención para jóvenes con discapacidad. 6. Jóvenes organizados y capacitados en diferentes temas. 	<ol style="list-style-type: none"> 1. Poco interés de los jóvenes en desarrollarse. 2. Falta de apoyo de organizaciones e instituciones, a los jóvenes. 3. Jóvenes con capacidad en diferentes carreras con falta de apoyo económico. 4. No contar con centros de INFOP en el municipio. 5. Falta de conocimiento sobre la importancia de estar organizados. 6. Tener en poco a la juventud con discapacidad.
OPORTUNIDADES	AMENAZAS
<ol style="list-style-type: none"> 1. Que los jóvenes creen sus propios talleres y pueda acceder a mercados internacionales, en la venta de sus productos. 2. Gobierno y ONG interesados por el desarrollo de los jóvenes. 3. Poder acceder a fondo económico como ser préstamos a intereses bajos. 4. Con la organización tendrán mejores logros y serán tomados en cuenta por instituciones gubernamentales y no gubernamentales. 5. Con el apoyo tendrán una visión clara, de lo que quieren ser y hasta donde quieren llegar. 	<ol style="list-style-type: none"> 1. Migración de los jóvenes hacia diferentes lugares del país y del mundo. 2. Jóvenes en riesgo social. 3. Delincuencia en diferentes lugares. 4. Muertes en la juventud (mejor capital humano). 5. Poco interés de organizaciones e instituciones en la juventud. 6. Jóvenes en negocios prohibidos.

EJE TEMÁTICO: GRUPOS VULNERABLES MUJERES.

FORTALEZAS	DEBILIDADES
<ol style="list-style-type: none"> 1. Mujeres organizadas para mayor fortalecimiento de sus negocios. 2. Mayor población de mujeres. 3. Mayor participación. 4. La mujer como jefa de su propio negocio. 5. Crea su propia fuente de empleo. 	<ol style="list-style-type: none"> 1. Pocas organizaciones por parte de las mujeres. 2. Baja natalidad. 3. Falta de participación en los eventos de organizaciones. 4. Miedo a ser su propia jefa. 5. temor al fracaso
OPORTUNIDADES	AMENAZAS
<ol style="list-style-type: none"> 1. Empleo seguro y permanente. 2. La madre soltera puede optar por el emprendedurismo. 3. Participar en organizaciones que le permitan independizarse. 	<ol style="list-style-type: none"> 1. Es un grupo vulnerable que no tiene participación en organizaciones. 2. Se refleja el feminismo. 3. Por el machismo sus esposos no les permiten participar.

EJE TEMÁTICO: GRUPOS VULNERABLE TERCERA EDAD.

FORTALEZA	DEBILIDAD
<ol style="list-style-type: none"> 1. Que existan centros de atención para los adultos mayores con todas las logísticas. 2. Creación de un comedor. 3. Que haya un censo poblacional de la tercera edad. 4. Apoyo con la bolsa solidaria para el adulto mayor. 5. Apoyo con medio de transporte para las personas de la tercera edad. 	<ol style="list-style-type: none"> 1. Falta de estudios sobre el maltrato financiero de adultos mayores. 2. El empobrecimiento de esta población debido que cada vez más adultos mayores está asumiendo el rol de cuidadores principales a menores. 3. Falta de interés a las personas mayores. 4. No tener medio de transporte para el adulto. 5. Falta de protección y enseñanza para que los adultos conozcan y pueda ayudarse.
OPORTUNIDAD	AMENAZAS
<ol style="list-style-type: none"> 1. Creación de un fondo económico basado en provisión de servicios para personas mayores. 2. Programas de educación. 3. Tener apoyo de instituciones gubernamentales y no gubernamentales. 4. Gestionar donaciones con diferentes instituciones. 5. Gestionar un medio de transporte para que ellos puedan trasladarse. 	<ol style="list-style-type: none"> 1. Hay una cantidad cada vez mayor en adultos mayores que vive bajo el nivel de pobreza. 2. Adultos en crisis económica. 3. Incremento en el índice de dependencia. 4. Incremento en el costo de vida en áreas como alimentos medicamento y otras. 5. Maltrato a personas mayores y en riesgo social económico.

EJE TEMÁTICO: VIVIENDA

FORTALEZAS	DEBILIDADES
<ol style="list-style-type: none"> 1. Tener una seguridad de inversión. 2. Conocimiento del rubro. 3. Integración con la comunidad. 4. Tener apoyo de fuentes de financiamiento, fundaciones, tener apoyo gubernamental. 5. Infraestructura limitada para el desarrollo con gran calidad. 	<ol style="list-style-type: none"> 1. Falta de recursos económicos. 2. Desconocimiento del rubro. 3. Grupos de trabajo no constituidos. 4. Planes convincentes a potencializar y asegurar el éxito del proyecto. 5. No contar con el sistema de publicidad. 6. Falta de ayudas económicas.
OPORTUNIDADES	AMENAZAS
<ol style="list-style-type: none"> 1. Apoyo económico privado o gubernamental. 2. Busca de nuevas alternativas con ONG. 3. Inversión con alta plusvalía. 4. Posibilidad de que otras entidades apoyen el proyecto. 5. Creación de nuevos empleos. 	<ol style="list-style-type: none"> 1. Inseguridad financiera. 2. Viviendas con estructuras no adecuadas. 3. Cambio en los atractivos de la zona. 4. No darle un mantenimiento permanente. 5. Nuevos desarrollos inmobiliarios en la zona. 6. Falta de ingresos económicos.

EJE TEMÁTICO: AGUA Y SANEAMIENTO

FORTALEZAS	DEBILIDADES
<ol style="list-style-type: none"> 1. Sistema de agua potable completo con análisis de alta calidad. 2. Micro cuencas con áreas protegidas. 3. Agua y saneamiento en condiciones favorables. 4. Que cada zona cuente con alcantarillado de aguas grises, para evitar contaminación. 5. Población capacitada y consiente en la protección de las micro cuencas. 	<ol style="list-style-type: none"> 1. Desperdicio de agua por mala administración. 2. Roturas de tuberías en general. 3. Ausencia de un comité de higiene que exige el gobierno. 4. Saneamiento disperso y complejo. 5. Mescla de otras aguas. 6. No hace el mantenimiento y reparación necesaria.
OPORTUNIDADES	AMENAZAS
<ol style="list-style-type: none"> 1. Que la comunidad cuente con un río cercano. 2. Reutilizar el agua para las plantas. 3. Proyecto de agua en mejores condiciones. 4. Mayor abastecimiento de agua en el municipio. 5. Acceso a los servicios de agua potable. 	<ol style="list-style-type: none"> 1. Contaminación del agua potable. 2. Escases de agua por cambios climáticos. 3. Deforestación de fuentes de agua. 4. No contar con un tren de aseo. 5. No hacer análisis en las aguas de consumo.

EJE TEMÁTICO: ECONOMÍA

FORTALEZAS	DEBILIDADES
<ol style="list-style-type: none"> 1. Venta de productos en el mercado para obtener ingresos. 2. Que haya productos saludables y novedosos. 3. Precios de ventas competitivos. 4. Bajos costos de adquisición en materiales para nuevos empleos. 5. Capitalizar y ampliar talleres y microempresas para personas emprendedoras. 6. Que haya instituciones que apoyen con préstamos a bajos intereses. 	<ol style="list-style-type: none"> 1. Baja presencia en los medios de publicidad. 2. Facilidad de imitación de nuestros productos. 3. Bajo incremento y mantenimiento en los empleos. 4. Pocos aliados con el mercado a nivel internacional. 5. Nuevos en el mercado al que nos dirigimos. 6. No hay que quieran trabajar.
OPORTUNIDADES	AMENAZAS
<ol style="list-style-type: none"> 1. Contar con demandas que generen niveles de alta utilidad. 2. Abrir caminos a nuevas oportunidades de exportación con instituciones. 3. Con buenas ventas de productos hay nuevos empleos para personas que quieran desempeñarse. 4. Capacitaciones y talleres de oficio por diferentes instituciones. 5. formación de cajas rurales con buenos intereses 	<ol style="list-style-type: none"> 1. Crisis en la economía mundial. 2. Posicionamiento de competencia intermediaria. 3. No hay venta de productos en el mercado. 4. Congelamiento de cajas rurales. 5. Rebajas de personal en las empresas. 6. Cooperativas en banca rota.

EJE TEMÁTICO: SEGURIDAD ALIMENTARIA

FORTALEZAS	DEBILIDADES
<ol style="list-style-type: none"> 1. Grupos organizados como ser: cajas rurales, cooperativas, asociaciones y otros. 2. Diversificación de productos en diferentes rubros. 3. Apoyo socioeconómico por distintas organizaciones e instituciones diversas. 4. Contar con centros de acopio con toda logística necesaria para el procesamiento de productos. 5. Crear convenios de negocios con ONG. 6. Mercado fijo para la venta de productos. 	<ol style="list-style-type: none"> 1. Poco interés de la población de estar organizados. 2. No tener tierras propias para sembrar sus cultivos. 3. Poco apoyo socioeconómico. 4. Bajo interés por parte del gobierno en los pequeños productores. 5. No tener donde almacenar los productos en tiempo de cosecha. 6. Bancos presta a un alto interés y los productos no tienen valor agregado. 7. No tener u mercado justo para la venta de los productos.
OPORTUNIDADES	AMENAZAS
<ol style="list-style-type: none"> 1. ONG buscando grupos organizados para apoyarles. 2. Gobierno interesado en búsqueda de nuevas alternativas. 3. Nuevos inversionistas creando fuentes de empleo. 4. Productores exportando sus productos por medio de ONG. 5. ONG buscando productos orgánicos. 6. Certificación de fincas, para acceder a mercados internacionales. 	<ol style="list-style-type: none"> 1. No buscar una solución para poder buscar un terreno. 2. Mala administración de bienes. 3. Cambio climático en grandes escalas de sequias. 4. Producciones altamente bajas en rendimiento. 5. Los intermediarios queriendo el producto a precios muy bajos. 6. Creer saberlo todo y no dejarse corregir.

EJE TEMÁTICO: TIERRA

FORTALEZAS	DEBILIDADES
<ol style="list-style-type: none"> 1. Que los propietarios tengan sus propios documentos. 2. Poyo con dotación de insumos agrícolas. 3. Alcaldías mancomunadas con el INA. 4. Integración por actividad productiva. 5. Equipos y materiales disponibles para las actividades agrícolas. 6. Tener tierras propias. 	<ol style="list-style-type: none"> 1. Falta de recursos económicos. 2. No tener tierras propias. 3. Poco interés de los pobladores en legalizar sus tierras. 4. Personal no capacitado en el tema. 5. Mala distribución de fondos. 6. Falta de información en la población.
OPORTUNIDADES	AMENAZAS
<ol style="list-style-type: none"> 1. Apoyo económico por instituciones privadas y por parte del gobierno. 2. Mayor producción de granos básicos. 3. Obtener créditos financieros. 4. Adquisición de servicios logístico. 5. Disponibilidad de terrenos. 6. Capacitación para la educación ambiental. 	<ol style="list-style-type: none"> 1. Pérdida de recursos naturales. 2. Cambios inesperados del clima. 3. No tener apoyo de instituciones. 4. Terrenos que pertenecen a tribus. 5. Tierra de diferentes dueños. 6. No tener títulos propios.

EJE TEMÁTICO: PARTICIPACIÓN

FORTALEZAS	DEBILIDADES
<ol style="list-style-type: none"> 1. Disponer de nuestra capacidad para nuestros retos constantes. 2. Tener una buena relación con los demás. 3. Tener facilidad de palabras para dirigir charlas sobre equidad de género. 4. Tener un buen nivel de comunicación con los demás. 5. Destreza, nuestras capacidades para trabajar en equipo. 6. Elaborar planes de exportación y ser responsable en organizaciones. 	<ol style="list-style-type: none"> 1. Querer ser perfecto. 2. Ser demasiado renegón. 3. No tener experiencia en organizaciones. 4. No tener conocimiento de ningún idioma para salir y a dirigir a diferentes organizaciones. 5. Demasiada facilidad para distraerse.
OPORTUNIDADES	AMENAZAS
<ol style="list-style-type: none"> 1. Tener formaciones respaldadas por universidades. 2. Tener una buena red de contactos. 3. Tener opciones de estudios en el extranjero. 4. Apoyo a las familias en diferentes aspectos. 5. Desarrollarse en diferentes áreas. 6. Crecimiento de las empresas exportadoras. 	<ol style="list-style-type: none"> 1. Que haya desastre naturales. 2. Que no haya organizaciones dirigidas por el gobierno. 3. Falta de requisitos académicos para ocupar un puesto. 4. Crisis gubernamental. 5. Demasiados altos niveles de inseguridad. 6. Nadie quiere formar parte de una organización.

EJE TEMÁTICO: SEGURIDAD CIUDADANA.

FORTALEZAS	DEBILIDADES
<ol style="list-style-type: none">1. Patrullaje continuo.2. Censo de población para saber cuántos somos en el municipio.3. Instalación de cámaras en las entradas y salidas del municipio.4. Comité de vigilancia en las comunidades.5. Retomar los auxiliares en las comunidades.	<ol style="list-style-type: none">1. Poca participación por parte de las autoridades.2. Falta de datos reales.3. Bajo presupuesto.4. Mala convivencia con las leyes.
OPORTUNIDADES	AMENAZAS
<ol style="list-style-type: none">1. Que haya seguridad en los medios de transporte.2. Buena formación de auxiliares.3. Respetar las leyes policiales y ciudadanas.4. Implementación d un sistema de identificación en casas y vehículos.	<ol style="list-style-type: none">1. Inseguridad en las calles.2. No querer hacer el trabajo de vigilancia.3. Vagancia de animales en las calles.4. Subsidio por acoso.5. Delincuencia.

EJE TEMÁTICO: INFRAESTRUCTURA SOCIAL.

FORTALEZAS	DEBILIDADES
<ol style="list-style-type: none"> 1. Redes viales del municipio en óptimas condiciones. 2. Instalaciones en buenas condiciones (centros de salud, escuelas, salones comunitarios, canchas, electricidad etc.) 3. Gobierno local interesado por el desarrollo del municipio. 4. Contar con planes como ser (PZT, PEDM, PIMA, PDM). 5. Se cuenta con servicios públicos. 	<ol style="list-style-type: none"> 1. Red vial en mal estado para trasladar los materiales. 2. Servicios públicos en mal estado. 3. Mala administración del gobierno local. 4. Mala organización y distribución de bienes. 5. Falta de planificación en las alcaldías. 6. Población que no paga sus impuestos.
OPORTUNIDADES	AMENAZAS
<ol style="list-style-type: none"> 1. Gobierno central apoyando los proyectos presupuestado. 2. ONG haciendo convenios con municipales. 3. Secretarías de estado para gestión de fondos para mejoramiento de servicios. 4. Gestión a soporte externo. 5. Gobierno internacionales en apoyo a gobiernos nacionales. 6. Línea presupuestaria para presupuestar los proyectos. 	<ol style="list-style-type: none"> 1. Falta de recursos en el gobierno central. 2. Gobierno local desinteresado por el desarrollo del municipio. 3. Aprobación de proyectos que no estén en los planes o en el banco del proyecto. 4. Gobierno local en desacuerdo. 5. No rendir cuentas. 6. Falta de transparencia.

EJE TEMÁTICO: TURISMO.

FORTALEZAS	DEBILIDADES
<ol style="list-style-type: none">1. Amplia extensión de tierra.2. Variedad de flora y fauna.3. Suelo cultivable.4. Venta de productos agrícolas.5. Actividades gastronómicas.	<ol style="list-style-type: none">1. Difícil accesibilidad.2. Falta de señalética.3. Inexistencia de infraestructura turística.4. Presencia de maquinaria pesada.5. Desconocimiento del recurso.6. Destrucción del recurso.
OPORTUNIDADES	AMENAZAS
<ol style="list-style-type: none">1. Utilización de espacios para implementación de infraestructura turística (ministerio de turismo).2. Aplicación de proyectos de preservación y conservación (ministerio de medio ambiente y ministerio de turismo).3. Desarrollo de actividades deportivas.	<ol style="list-style-type: none">1. Fenómenos naturales.2. Inestabilidad económica.3. Plagas y epidemias.

EJE TEMÁTICO: ORDENAMIENTO TERRITORIAL.

FORTALEZAS	DEBILIDADES
<ol style="list-style-type: none"> 1. Municipio con tierras legalizadas. 2. Municipio con micro-cuenca delimitado. 3. Municipio con zonas de reserva. 4. Formulación de patronatos multisectoriales. 	<ol style="list-style-type: none"> 1. Municipio que no cuenta con tierras legales. 2. Municipio que no cuenta con áreas protegidas. 3. No contar con patronato multisectoriales. 4. Poca conciencia de la población del municipio.
OPORTUNIDADES	AMENAZAS
<ol style="list-style-type: none"> 1. Gestión a instituciones como el INA. 2. Apoyo de la ONG. 3. Empleos para crear zonas de reserva. 4. Apoyo a los patronatos multisectoriales. 	<ol style="list-style-type: none"> 1. Tener terrenos que pertenezcan a tribus. 2. Talas a grandes escalas en las zonas de reserva. 3. Incendios forestales en el micro cuencas. 4. falta de organización y apoyo económico para los patronatos multisectoriales.



VISIÓN

Lograr ser un municipio que brinde un sistema de salud, educación, infraestructura social, agua y saneamiento en óptimas condiciones, Ayudando a los grupos vulnerables tales como: niñez, juventud, mujeres, tercera edad. Para que sean tomados en cuenta y tengan mayor participación, para poder desarrollarse en el ámbito social y económico; así mismo obtener una seguridad alimentaria y ciudadana de calidad, considerando que cada individuo tiene derecho a una vivienda digna, para gozar de los recursos naturales y trabajar sus tierras, promoviendo el turismo con un enfoque de ordenamiento territorial en el municipio.



MISIÓN

Trabajar unidos; en conjunto con las autoridades e instituciones gubernamentales con el propósito de, innovar, desarrollar, dar calidad, eficiencia, fomentar la equidad de género y ética.

Fortalecer el desarrollo de nuestro municipio, planteando la manera más adecuada, avanzando en los procesos, dando respuestas a las necesidades que la población demanda intentando resolver los problemas generales y las situaciones adversas. Creando nuevas estructuras o alternativas como impulsar, reforzar, ayudar y contribuir a que tengan como objetivo, profundizar, accionar en la formación de capacidades en el ámbito social para crear y difundir cada proyecto que se va realizando de acuerdo a las peticiones de la población.



VALORES

Las familias del **MUNICIPIO DE SULACO, YORO** han jugado un rol muy significativo quienes demuestran valores y los practican en la vida cotidiana o contexto en el cual se desenvuelven.

Un comportamiento digno en cada situación cotidiana y relacionada con la auténtica práctica de los valores que cada familia tiene; como el deber de formar en sus hijos y que puedan mostrarse en las variadas formas de comportamiento ya sea a nivel de la propia familia, escuela, iglesia, grupo de amigos y sociedad en general.

Predominando los siguientes valores en la población:

- Transparencia
- La Paz
- Amistad
- Servicio
- Equidad
- Solidaridad
- Bondad
- Puntualidad
- Honestidad
- Honradez
- Disciplina
- Responsabilidad
- Moralidad
- Inclusión
- Participación





LÍNEAS ESTRATÉGICAS.

Lograr ser un municipio que brinde un sistema de salud, educación, infraestructura social, agua y saneamiento en óptimas condiciones.

Ayudando a los grupos vulnerables tales como: niñez, juventud, mujeres, tercera edad. Para que sean tomados en cuenta y tengan mayor participación.

Para poder desarrollarse en el ámbito social y económico; así mismo obtener una seguridad alimentaria y ciudadana de calidad.

Considerando que cada individuo tiene derecho a una vivienda digna, para gozar de los recursos naturales y trabajar sus tierras, promoviendo el turismo con un enfoque de ordenamiento territorial en el municipio.

OBJETIVOS DE LÍNEA.

1. Tener cobertura en el sistema de salud, mantenimiento y abastecimiento de medicamento.
2. Que el sistema de educación cuente con toda la logística diferentes ámbitos educativos.
3. Proteger los recursos naturales creando leyes y cumpliéndolas para el desarrollo de las mismas concientizando a la población en el manejo del medio ambiente.
4. Que la niñez cuente con sistema de seguridad estable y seguro y una buena alimentación adecuada.
5. Que el municipio cuente con un mejor sistema económico para que los jóvenes emprendedores puedan desarrollarse, y puedan desarrollar sus propias empresas.
6. Que las mujeres del municipio cuenten con apoyo socioeconómico para que puedan desarrollarse en el ámbito laboral creando sus propios negocios.
7. Contar con centros de atención y personal capacitado, para brindar una mejor calidad de vida a las personas de la tercera edad.
8. Que cada familia del municipio cuente con sus propia vivienda digna y con sus estructuras adecuadas.
9. Lograr un sistema de agua potable completo y con análisis de alta calidad.
10. Mantener el desarrollo económico creando fuentes de empleo, buscando un mercado seguro y estable con organismos nacionales e internacionales.
11. Que haya diferentes grupos organizados y contar con centros de acopio en el municipio, darles fortalecimiento y mantenimiento e impulsando la diversificación de productos en diferentes rubros.

12. Incentivar a la población de conocer la importancia de legalizar sus tierras y recibir apoyo de instituciones gubernamentales y no gubernamentales a los productores de cultivos.
13. Ser un municipio con mayor influencia en participación de hombres y mujeres en las organizaciones.
14. Obtener el mejor índice de seguridad ciudadana formando diferentes grupos n las comunidades, como apoyo a los entes policiales.
15. Lograr ser un municipio desarrollado en los diferentes proyectos de infraestructura social en todos los ámbitos.
16. Fortalecer el turismo en el municipio y darles mantenimiento a las áreas turísticas para una mejor recreación a las personas del municipio, y visitantes.
17. Lograr ser un municipio que cuente con sus límites territoriales, micro-cuenca delimitado y áreas protegidas con vías de comunicación en condiciones óptimas; con servicios básicos de calidad y una biodiversidad en mejores condiciones.



PROYECTOS ESTRATÉGICOS

1. Sistema de salud con cobertura total en mantenimiento y abastecimiento de medicamento.
2. Sistema educativo que cuente con toda la logística en todos los ámbitos de educación.
3. Creación de viveros forestales en apoyo de ICF, ONG, Alcaldía, Grupos organizados en las diferentes zonas y la creación de leyes y cumplimiento de las mismas para la protección de los recursos naturales y ambiente.
4. Proyecto de comedores, bonos para niños y niñas con discapacidad y creación de centros de atención a la niñez, con sistema de seguridad y protección infantil en el municipio.
5. Capacitaciones y talleres de emprendedurismo para jóvenes en riesgo social para insertarlos al mundo laboral y apoyo socioeconómico para jóvenes con discapacidad en el municipio.
6. Formación y fortalecimiento a las mujeres emprendedoras en temas d emprendedurismo con apoyo socioeconómica para recreación de sus propias microempresas.
7. Construcción de viviendas dignas con estructuras adecuadas para familias con necesidades en el municipio.
8. Proyecto de agua potable completo, con análisis de alta calidad en el municipio.
9. Creación de fuentes de empleo y talleres de emprendedurismo, microempresas; promoviendo el valor agregado con el apoyo de organismos nacionales e internacionales.

10. Buscando un mercado seguro y estable para mantener el desarrollo económico.
11. Construcción de centros de acopio y organización de grupos para darles fortalecimiento, equipamiento y mantenimiento impulsando la diversificación de productos en diferentes rubros.
12. Implementación de programas de legalización de terrenos mediante convenios alcaldía, INA.
13. Proyectos de capacitación y concientización a la población sobre la importancia de estar organizados inculcando el valor social de participación promoviendo la equidad de género en el municipio.
14. Implementación de un sistema de identificación vehicular, viviendas y camarización en diferentes puntos del municipio retomando el funcionamiento de los auxiliares en las comunidades en apoyo a los entes policiales aplicando la ley de convivencia ciudadana.
15. Construcción de proyectos de infraestructura social (red vial, electricidad, centros de salud, salones comunales, escuelas canchas de futbol, cercas perimetrales y otros.)

16. Darle mantenimiento y fortalecimiento a las zonas y áreas turísticas con logística.
17. Legalización y delimitación en las micro cuencas y áreas protegidas, zonas vulnerables y protección a los ríos y quebradas; que los servicios básicos estén en buenas condiciones y la biodiversidad existente del municipio.

Plan de Inversión Multisectorial Plurianual (PIMMP)

1.17 COSTO, FINANCIAMIENTO AÑOS DE EJECUCIÓN DE PROYECTOS ESTRATÉGICOS.

LÍNEA: Municipio con sistema de salud en óptimas condiciones.

OBJETIVO: Tener cobertura total en el sistema de salud, mantenimiento y abastecimiento de medicamento

NOMBRE DEL PROYECTO: Sistema de salud con cobertura total en mantenimiento y abastecimiento de medicamentos.

N°	PROGRAMACIÓN	ZONA	COSTO TOTAL	FINANCIAMIENTO		AÑOS DE EJECUCIÓN													
				LOCAL	EXTERNO	20	21	22	23	24	25	26	27	28	29				
1	Construcción de un centro de salud.	#8	L. 300,000.00	L. 30,000.00	L. 270,000.00	x													
2	Botiquín comunitario.	#5	L. 55,000.00	L. 5,000.00	L. 50,000.00	x													
3	Compra de medicamentos nebulizadores, telescopios y termómetros y equipo de cirugía menor.		L. 150,000.00	L. 10,000.00	L. 140,000.00	x													
4	Cobertura de personal enfermeras y especialistas.	#6	L. 35,000.00	L. 3,000.00	L. 32,000.00	x													
5	Brigadas médicas para la comunidad.	#6	L. 200,000.00	L. 15,000.00	L. 185,000.00	x													
6	Disponibilidad de ambulancia para causas médicas.	#6				x													
7	Construcción de un centro de salud.	#3	L. 800,000.00	L. 10,000.00	L. 790,000.00		x												
8	Charlas de concientización sobre planificación familiar.	#3				x													
9	Implementar un botiquín comunitario.	#2	L. 170,000.00	L. 15,000.00	L. 155,000.00	x													
10	Charlas de planificación familiar a las mujeres de la comunidad.	#2				x													
11	charlas sobre limpieza y fumigación	#2				x													
12	Implementar un botiquín comunitario.	#9	L. 200,000.00	L. 20,000.00	L. 180,000.00	x													
13	Talleres sobre alimentación y nutrición infantil.	#9	L. 50,000.00	L. 5,000.00	L. 45,000.00	x													
14	implementar campañas de fumigación para erradicar el zancudo	#9	L. 30,000.00	L. 3,000.00	L. 27,000.00	x													
15	Abastecimiento de medicamento al centro de salud.	#4	L. 300,000.00	L. 25,000.00	L. 275,000.00	x													
16	Charlas de concientización sobre prevención de embarazos a tem	#4				x													
17	campaña de fumigación en las comunidades	#4				x													
18	Botiquín comunitario para primeros auxilios.	#4	L. 45,000.00	L. 5,000.00	L. 40,000.00	x													
19	Botiquín comunitario	#10	L. 40,000.00	L. 5,000.00	L. 35,000.00	x													
20	Crear un botiquín comunitario.	#11	L. 70,000.00	L. 10,000.00	L. 60,000.00	x													
21	Charlas sobre el uso de medicamento.	#11				x													
22	Botiquín comunitario y capacitación de personal.	#7	L. 40,000.00	L. 5,000.00	L. 35,000.00	x													
23	charlas de capacitación para los niños de las comunidades(desparas	#7				x													
24	Establecimiento y manejo de agua grises.	#7	L. 25,000.00	L. 3,000.00	L. 22,000.00		x												
25	Realizar fumigación en la comunidad dos veces al año.	#7	L. 10,000.00	L. 2,000.00	L. 8,000.00	x													
26	Capacitación de primeros auxilios.	#7				x													
27	compra de equipo odontológico	#1	L. 300,000.00	L. 30,000.00	L. 270,000.00	x													
28	Compra de 2 motos bombas para fumigar.	#1	L. 50,000.00	L. 5,000.00	L. 45,000.00	x													
29	mantenimiento del rastro municipal	#1	L. 40,000.00	L. 4,000.00	L. 36,000.00		x												
30	Fortalecimiento al centro de atención CAPEDY.	#1	L. 60,000.00	L. 6,000.00	L. 54,000.00	x													
	TOTAL:		2,970,000.00	L. 216,000.00	2,754,000.00														

2.17 COSTO, FINANCIAMIENTO AÑOS DE EJECUCIÓN DE PROYECTOS ESTRATÉGICOS.

LÍNEA: Municipio con sistema de educación de mejor calidad.

OBJETIVO: Que el sistema de educación cuente con toda la logística en diferentes ámbitos educativos.

NOMBRE DEL PROYECTO: Sistema educativo, cuente con toda la logística en todos los ámbitos en educación.

N°	PROGRAMACIÓN	ZONA	COSTO TOTAL	FINANCIAMIENTO		AÑOS DE EJECUCIÓN													
				LOCAL	EXTERNO	20	21	22	23	24	25	26	27	28	29				
1	compra de equipo de maquinaria para talleres de los institutos de educación media	#1	1,500,000.00	L. 100,000.00	1,400,000.00			X											
2	Compra de unidades de transporte para los estudiantes de zonas rurales.	#1	2,000,000.00	L. 120,000.00	1,880,000.00		X												
3	Pago de vigilante en el instituto Roberto Micheletti Bain.	#1	L. 7,000.00	L. 350.00	L. 6,650.00	X													
4	Pago de vigilante y aseadora de la escuela Francisco Morazán.	#1	L. 14,000.00	L. 700.00	L. 13,300.00	X													
5	Becas para niños y niñas de escasos recursos: 100 becas para primero y segundo de ciclo y 100 para 3° de ciclo y 50 para carrera.	#1	L. 100,000.00	L. 10,000.00	L. 90,000.00		X												
6	Dotación de kit escolares para niños y niñas de escasos recursos económicos, al inicio del año. (700kit)	#1	L. 150,000.00	L. 15,000.00	L. 135,000.00	X													
7	Bono estudiantil (uniformes y útiles)	#8	L. 598,000.00	L. 50,000.00	L. 548,000.00	X													
8	Mobiliario para la escuela.	#8	L. 180,000.00	L. 20,000.00	L. 160,000.00		X												
9	Bono estudiantil.	#5	L. 150,000.00	L. 10,000.00	L. 140,000.00		X												
10	Implementar una biblioteca virtual.	#5	L. 20,000.00	L. 3,000.00	L. 17,000.00			x											
11	Bono estudiantil	#6	L. 101,500.00	L. 2,000.00	L. 99,500.00	x													
12	Material didáctico y libros de lectura.	#6	L. 70,000.00	L. 5,000.00	L. 65,000.00	x													
13	Creación de más estructuras para carreras en el instituto SIR Salvador Moncada.	#6	1,260,000.00	L. 40,000.00	1,220,000.00			x											
14	Becas para niños con excelencia académica.	#6	L. 200,000.00	L. 15,000.00	L. 185,000.00	x													
15	Compra de mobiliario.	#3	L. 100,000.00	L. 5,000.00	L. 95,000.00	x													
16	Implementar becas estudiantiles.	#3	L. 80,000.00	L. 3,000.00	L. 77,000.00		x												
16	Compra de útiles escolares, libros, pizarras acrílicas y uniformes.	#3	L. 324,000.00	L. 10,000.00	L. 314,000.00	x													
18	Compra de mobiliario.	#2	L. 160,000.00	L. 25,000.00	L. 135,000.00	x													
19	Compra de material didáctico.	#2	L. 120,000.00	L. 20,000.00	L. 100,000.00	x													
20	Bono estudiantil (recursos materiales).	#2	L. 66,000.00	L. 10,000.00	L. 56,000.00		x												
21	Becas de excelencia académica.	#2	L. 33,000.00	L. 3,000.00	L. 30,000.00			x											
22	Implementar el bono estudiantil.	#9	L. 255,000.00	L. 25,000.00	L. 230,000.00		x												
23	Implementar becas estudiantiles.	#9	L. 130,000.00	L. 15,000.00	L. 115,000.00	x													
24	Charlas de concientización a los padres de familia de cómo enseñarles a los hijos el valor del estudio.	#9				x													
25	Ayuda con transporte para los alumnos que se trasladan de un lugar a otro.	#4	L. 120,000.00	L. 10,000.00	L. 110,000.00	x													
26	Implementar becas de excelencia.	#4	L. 300,000.00	L. 20,000.00	L. 280,000.00		x												
27	Dotación de material didáctico.	#4	L. 110,000.00	L. 10,000.00	L. 100,000.00	x													
28	Compra de mobiliario.	#4	L. 30,000.00	L. 3,000.00	L. 27,000.00		x												
29	Charlas de concientización para prevenir el ausentismo escolar.	#4				x													
30	Construcción de pilas y letrinas para la escuela.	#10	L. 15,000.00	L. 2,000.00	L. 13,000.00	x													
31	Reparación del techo de la escuela.	#10	L. 30,000.00	L. 4,000.00	L. 26,000.00	x													
32	Compra de pizarras acrílicas.	#10	L. 10,000.00	L. 1,000.00	L. 9,000.00		x												
33	Compra de mobiliario y dos pizarras acrílicas.	#11	L. 40,000.00	L. 3,500.00	L. 36,500.00	x													
34	Dotación de útiles escolares.	#11	L. 112,000.00	L. 12,000.00	L. 100,000.00	x													
35	Bono estudiantil.	#11	L. 90,000.00	L. 6,000.00	L. 84,000.00	x													
36	Compra de mobiliario para la escuela.	#7	L. 45,000.00	L. 5,000.00	L. 40,000.00	x													
37	Compra de material didáctico (libros y otros).	#7	L. 72,000.00	L. 12,000.00	L. 60,000.00		x												
38	Dotación de útiles escolares para los niños de la comunidad.	#7	L. 100,000.00	L. 20,000.00	L. 80,000.00		x												
39	Reparación del techo de la escuela Luis Landa.	#7	L. 30,000.00	L. 5,000.00	L. 25,000.00	x													
40	Construcción de áreas recreativas para los niños.	#7	L. 200,000.00	L. 30,000.00	L. 170,000.00			x											
	TOTAL:		8,922,500.00	L. 650,550.00	8,271,950.00														

3.17 COSTO, FINANCIAMIENTO AÑOS DE EJECUCIÓN DE PROYECTOS ESTRATÉGICOS.

LÍNEA: Municipio con un sistema de reforestación para el medio ambiente.

OBJETIVO: Proteger los recursos naturales creando leyes y cumpliéndolas para el desarrollo de la misma, concientizando a la población en el manejo del medio ambiente.

NOMBRE DEL PROYECTO: Creación de viveros forestales en apoyo del ICF, ONG, Alcaldías y grupos organizados en las diferentes zonas creación de leyes; y cumpliendo de las mismas para protección de los recursos naturales y ambiente.

N°	PROGRAMACIÓN	ZONA	COSTO TOTAL	FINANCIAMIENTO		AÑOS DE EJECUCIÓN																				
				LOCAL	EXTERNO	20	21	22	23	24	25	26	27	28	29											
1	Vivero zonal.	#8	L. 156,000.00	L. 20,000.00	L. 136,000.00	x																				
2	Implementación de guardabosques.	#8	L. 10,000.00	L. 2,000.00	L. 8,000.00	x																				
3	Charlas para la reforestación.	#5				x																				
4	Viveros forestales.	#5	L. 55,000.00	L. 3,000.00	L. 52,000.00	x																				
5	Implementación de campañas de reforestación en la comunidad.	#6	L. 30,000.00	L. 1,000.00	L. 29,000.00	x																				
6	Charlas para la protección de flora y fauna.	#6				x																				
7	Tren de aseo una vez por semana y ampliación de crematorio.	#6					x																			
8	Implementar viveros.	#3	L. 240,000.00	L. 15,000.00	L. 235,000.00	x																				
9	Charlas de concientización para evitar el corte de árboles.	#3				x																				
10	Charlas de reciclaje de basura.	#3				x																				
11	Implementar viveros para la reforestación en la comunidad.	#2	L. 160,000.00	L. 10,000.00	L. 150,000.00		x																			
12	Reforestación en las fuentes de agua.	#2	L. 40,000.00	L. 3,000.00	L. 37,000.00	x																				
13	Charlas de concientización sobre el uso adecuado del bosque.	#2				x																				
14	Implementar un proyecto de vivero comunitario.	#9	L. 60,000.00	L. 7,000.00	L. 53,000.00		x																			
15	Campañas de reforestación en las micro-cuencas del agua.	#9	L. 30,000.00	L. 3,000.00	L. 27,000.00	x																				
16	Charlas de concientización para evitar la deforestación y quemas.	#9				x																				
17	Campañas de reforestación.	#4	L. 105,000.00	L. 5,000.00	L. 100,000.00	x																				
18	Creación de viveros zonal.	#4	L. 20,000.00	L. 2,000.00	L. 18,000.00		x																			
19	Mantener un grupo de comité de apoyo a nivel sectorial.	#4					x																			
20	Charlas de concientización para evitar el uso de químicos y darle uso al abono orgánico.	#4				x																				
21	Creación de viveros para reforestar la comunidad.	#10	L. 45,000.00	L. 5,000.00	L. 40,000.00	x																				
22	Charlas de concientización para que no corten los árboles.	#10				x																				
23	Viveros para reforestar la montaña.	#11	L. 70,000.00	L. 5,500.00	L. 64,500.00	x																				
24	Charlas de participación para resolver el problema con aguas mieles.	#11				x																				
25	Charlas para proteger la fauna.	#11				x																				
26	Construcción de vivero para reforestación de la zona.	#7	L. 55,000.00	L. 5,000.00	L. 50,000.00	x																				
27	Campañas de concientización sobre la protección de los recursos naturales.	#7	L. 25,000.00	L. 3,000.00	L. 22,000.00		x																			
28	Reubicación del crematorio por tanta contaminación.	#7				x																				
29	Mantenimiento del vivero municipal con diversidad de plantas, frutales, ornamentales y maderables.	#1	L. 60,000.00	L. 10,000.00	L. 50,000.00	x																				
30	Construcción de un centro de reciclaje en el crematorio municipal.	#1	L. 50,000.00	L. 5,000.00	L. 45,000.00		x																			
31	Partida para compra de terreno y las cuencas abastecedoras de agua.	#1	L. 100,000.00	L. 15,000.00	L. 85,000.00	x																				
TOTAL:			1,311,000.00	L. 119,500.00	1,203,380.00																					

4.17 COSTO, FINANCIAMIENTO AÑOS DE EJECUCIÓN DE PROYECTOS ESTRATÉGICOS.

LÍNEA: Municipio con un mejor sistema de apoyo a la niñez.

OBJETIVO: Que la niñez cuente con un sistema de seguridad estable, seguro y una buena alimentación adecuada.

NOMBRE DEL PROYECTO: Proyecto de comedores, bonos para niños y niñas con discapacidad y creación de centros de atención a la niñez con sistema de seguridad y protección infantil en el municipio.

N°	PROGRAMACIÓN	ZONA	COSTO TOTAL	FINANCIAMIENTO		AÑOS DE EJECUCIÓN												
				LOCAL	EXTERNO	20	21	22	23	24	25	26	27	28	29			
1	Charlas de concientización sobre el tema de la familia.	#8				x												
2	Comedor infantil.	#8	L. 145,000.00	L. 30,000.00	L. 115,000.00		x											
3	Comedor infantil.	#5	L. 40,000.00	L. 5,000.00	L. 35,000.00		x											
4	Comedor infantil.	#6	L. 50,000.00	L. 5,000.00	L. 45,000.00		x											
5	Comedor infantil.	#3	L. 80,000.00	L. 10,000.00	L. 70,000.00		x											
6	Comedor infantil.	#2	L. 80,000.00	L. 10,000.00	L. 70,000.00		x											
7	Parque recreativo.	#2	L. 50,000.00	L. 4,000.00	L. 46,000.00		x											
8	Creación de un comedor infantil.	#9	L. 165,000.00	L. 10,000.00	L. 155,000.00		x											
9	Crear un comedor infantil.	#4	L. 430,000.00	L. 5,000.00	L. 425,000.00			x										
10	Apoyo a los niños con discapacidad.	#4	L. 20,000.00	L. 2,000.00	L. 18,000.00		x											
11	Charlas de concientización a los padres de familia sobre cómo educar a sus hijos.	#4					x											
12	Implementar un comedor infantil en la comunidad.	#10	L. 50,000.00	L. 5,000.00	L. 45,000.00		x											
13	Construcción de un comedor infantil.	#11	L. 60,000.00	L. 5,000.00	L. 55,000.00			x										
14	Creación de comedores infantiles en las zonas.	#7	L. 25,000.00	L. 3,000.00	L. 22,000.00		x											
15	Charlas para concientizar a los padres de familia sobre como imponer disciplina hacia los hijos.	#7					x											
16	Otorgamiento de becas para los hijos.	#7	L. 52,500.00	L. 12,500.00	L. 40,000.00		x											
17	Bonos para niños y niñas discapacitados a familias de escasos recursos.	#1	L. 130,000.00	L. 20,000.00	L. 110,000.00			x										
18	Ayuda económica a niños que son huérfanos.	#1	L. 50,000.00	L. 5,000.00	L. 45,000.00		x	1										
Total:			1,427,500.00	L. 131,500.00	1,296,000.00													

5.17 COSTO, FINANCIAMIENTO AÑOS DE EJECUCIÓN DE PROYECTOS ESTRATÉGICOS.

LÍNEA: Municipio con sistema de formación en carreras vacacionales para los jóvenes.

OBJETIVO: Que el municipio cuente con un mejor sistema económico para los jóvenes emprendedores y puedan desarrollar sus propias empresas.

NOMBRE DEL PROYECTO: Capacitaciones y talleres de emprendedurismo para jóvenes en riesgo social para insertarlos en el mundo laboral y apoyo socioeconómico para jóvenes con discapacidad en el municipio.

N°	PROGRAMACIÓN	ZONA	COSTO TOTAL	FINANCIAMIENTO		AÑOS DE EJECUCIÓN											
				LOCAL	EXTERNO	20	21	22	23	24	25	26	27	28	29		
1	Charlas sobre alcoholismo y drogadicción.	#8				x											
2	Talleres de oficio.	#8	L. 75,000.00	L. 20,000.00	L. 55,000.00		x										
3	Talleres de capacitación a los jóvenes.	#5	L. 50,000.00	L. 5,000.00	L. 45,000.00	x											
4	Ampliación y fortalecimiento de micro-empresas.	#6	L. 25,000.00	L. 3,000.00	L. 22,000.00	x											
5	Implementar diferentes tipos de talleres.	#3	L. 50,000.00	L. 5,000.00	L. 45,000.00		x										
6	Charlas sobre alcoholismo y drogadicción.	#3				x											
7	Implementar diferentes tipos de talleres para los jóvenes.	#2	L. 230,000.00	L. 15,000.00	L. 215,000.00		x										
8	Charlas de concientización a la juventud.	#2				x											
9	Implementar talleres de formación a los jóvenes por medio de diferentes instituciones.	#9	L. 75,000.00	L. 15,000.00	L. 60,000.00		x										
10	Charlas de concientización sobre el alcoholismo a los jóvenes de la comunidad.	#9				x											
11	Talleres de emprendedurismo.	#4	L. 105,000.00	L. 5,000.00	L. 100,000.00	x											
12	Charlas sobre alcoholismo y drogadicción a los jóvenes.	#4				x											
13	Apoyo económico para los equipos de futbol (uniformes y transporte).	#4	L. 35,000.00	L. 3,000.00	L. 32,000.00		x										
14	Talleres de capacitación en diferentes oficios a los jóvenes de la comunidad.	#10	L. 45,000.00	L. 5,000.00	L. 40,000.00		x										
15	Charlas de buenos valores a los jóvenes.	#11				x											
16	Formaciones técnicas vocacionales con el INFOP.	#7	L. 25,000.00	L. 3,000.00	L. 22,000.00			x									
17	Talleres en diferentes rubros.	#7	L. 25,000.00	L. 3,000.00	L. 22,000.00		x										
18	Implementar fuentes de trabajo para los jóvenes.	#7	L. 50,000.00	L. 10,000.00	L. 40,000.00	x											
19	Charlas para concientizar a los jóvenes sobre droga y alcoholismo.	#7				x											
20	Charlas de concientización para los padres jóvenes sobre los temas (drogas, alcoholismo, maltrato físico y psicológico).	#7				x											
21	Bonos para jóvenes discapacitado de familias de escasos recursos.	#1	L. 210,000.00	L. 25,000.00	L. 185,000.00		x										
22	Talleres para jóvenes en riesgo social para insertarlos en el mundo laboral.	#1	L. 200,000.00	L. 24,000.00	L. 176,000.00			x									
23	Construcción de complejos polideportivos en los predios atrás de donde Virgilio Montes.	#1	L. 500,000.00	L. 50,000.00	L. 450,000.00			x									
24	Mejorar la cancha de futbol de la colonia Fraternidad Canadiense.	#1	L. 200,000.00	L. 24,000.00	L. 176,000.00		x										
	TOTAL:		1,900,000.00	L. 215,000.00	1,685,000.00												

6.17 COSTO, FINANCIAMIENTO AÑOS DE EJECUCIÓN DE PROYECTOS ESTRATÉGICOS.

LÍNEA: Municipio con sistema de apoyo a las mujeres.

OBJETIVO: Que las mujeres del municipio cuenten con apoyo socio-económico para puedan desarrollarse en el ámbito laboral, creando sus propios negocios.

NOMBRE DEL PROYECTO: Formación y fortalecimiento a las mujeres emprendedoras en temas de emprendedurismo y que tengan apoyo socio-económico para la creación de micro-empresas en el municipio.

N°	PROGRAMACIÓN	ZONA	COSTO TOTAL	FINANCIAMIENTO		AÑOS DE EJECUCIÓN													
				LOCAL	EXTERNO	20	21	22	23	24	25	26	27	28	29				
1	Micro-empresas para las mujeres de la comunidad.	#8	L. 80,000.00	L. 25,000.00	L. 55,000.00			x											
2	Charlas de formación femenina.	#8					x												
3	Talleres de capacitación a las mujeres.	#8					x												
4	Talleres en diferentes oficios.	#5	L. 25,000.00	L. 3,000.00	L. 22,000.00				x										
5	Ampliación y fortalecimiento de micro-empresas.	#6	L. 50,000.00	L. 5,000.00	L. 45,000.00	x													
6	Implementar una micro-empresas en diferentes rubros para madres solteras.	#3	L. 145,000.00	L. 10,000.00	L. 135,000.00			x											
7	Creación de micro-empresas para las mujeres de las comunidades.	#2	L. 125,000.00	L. 10,000.00	L. 115,000.00	x													
8	Charlas de concientización sobre equidad de género.	#2					x												
9	Creación de micro-empresas en diferentes oficios (tajadas, repostería y panadería).	#9	L. 135,000.00	L. 15,000.00	L. 120,000.00			x											
10	Charlas de concientización para que las mujeres puedan involucrarse más.	#9					x												
11	Talleres de emprendedurismo para las mujeres.	#4	L. 30,000.00	L. 3,000.00	L. 27,000.00	x													
12	Crear micro-empresas a las madres solteras.	#4	L. 130,000.00	L. 5,000.00	L. 125,000.00			x											
13	Charlas para capacitar a las mujeres organizadas en diferentes oficios.	#4						x											
14	Charlas de capacitación para las mujeres sobre micro-empresas.	#10					x												
15	Implementar micro-empresas de costura para madres solteras.	#11	L. 30,000.00	L. 3,000.00	L. 27,000.00			x											
16	Creación de micro-empresas para las mujeres en diferentes rubros.	#7	L. 165,000.00	L. 20,000.00	L. 145,000.00	x													
17	Formación y fortalecimiento de mujeres emprendedoras.	#1	L. 150,000.00	L. 15,000.00	L. 135,000.00	x													
18	Ayuda para madres solteras con necesidades extremas.	#1	L. 100,000.00	L. 10,000.00	L. 90,000.00			x											
	TOTAL:		1,165,000.00	L. 124,000.00	1,041,000.00														

7.17 COSTO, FINANCIAMIENTO AÑOS DE EJECUCIÓN DE PROYECTOS ESTRATÉGICOS.

LÍNEA: Municipio con mayor atención a las personas de la tercera edad.

OBJETIVO: Contar con centros de atención y personal capacitado para brindar una mejor calidad de vida a las personas de la tercera edad.

NOMBRE DEL PROYECTO: Construcción de centros de atención para el adulto mayor, apoyo con el bono de la tercera edad, y capacitar personal para el debido trato de estas personas para una mejor calidad de vida.

N°	PROGRAMACIÓN	ZONA	COSTO TOTAL	FINANCIAMIENTO		AÑOS DE EJECUCIÓN												
				LOCAL	EXTERNO	20	21	22	23	24	25	26	27	28	29			
1	Implementar el bono de la tercera edad.	#8	L. 52,500.00	L. 10,000.00	L. 42,500.00	x												
2	Tarjeta de descuento para las personas de la tercera edad.	#8	L. 60,000.00	L. 15,000.00	L. 45,000.00			x										
3	Implementar un comedor comunitario.	#8	L. 80,000.00	L. 20,000.00	L. 60,000.00		x											
4	Bono para la tercera edad.	#5	L. 50,000.00	L. 10,000.00	L. 40,000.00		x											
5	Implementar la bolsa solidaria para la tercera edad.	#5	L. 2,000.00	L. 500.00	L. 1,500.00			x										
6	Implementar el bono a las personas de la tercera edad.	#6	L. 156,000.00	L. 11,000.00	L. 145,000.00	x												
7	Crear un comedor de atención para el adulto mayor.	#6	L. 150,000.00	L. 10,000.00	L. 140,000.00		x											
8	Creación de un comedor para las personas de la tercera edad.	#3	L. 145,000.00	L. 5,000.00	L. 140,000.00	x												
9	Implementar el bono de la tercera edad.	#3	L. 73,500.00	L. 10,000.00	L. 63,500.00		x											
10	Implementar el bono de la tercera edad.	#2	L. 258,000.00	L. 20,000.00	L. 238,000.00	x												
11	Creación de un comedor para la tercera edad.	#2	L. 105,000.00	L. 10,000.00	L. 95,000.00		x											
12	Compra de medicamentos para el adulto mayor.	#2	L. 90,000.00	L. 10,000.00	L. 80,000.00	x												
13	Implementar el bono de la tercera edad (ropas, medicinas y alimentos).	#9	L. 64,500.00	L. 10,000.00	L. 54,500.00	x												
14	Implementar comedor para la tercera edad.	#9	L. 50,000.00	L. 8,000.00	L. 42,000.00		x											
15	Bono para la tercera edad.	#4	L. 152,000.00	L. 2,000.00	L. 150,000.00		x											
16	Implementar el bono de la tercera edad.	#10	L. 57,500.00	L. 6,500.00	L. 51,000.00	x												
17	Implementar comedor comunitario para las personas de la tercera edad.	#10	L. 20,000.00	L. 3,000.00	L. 17,000.00		x											
18	Implementar el bono de la tercera edad (ropas, alimentos y medicinas).	#11	L. 18,000.00	L. 2,000.00	L. 16,000.00		x											
19	Implementar el bono de la tercera edad.	#7	L. 139,500.00	L. 30,000.00	L. 109,500.00	x												
20	Creación de comedores comunitarios para la zona.	#7	L. 45,000.00	L. 5,000.00	L. 40,000.00		x											
21	Implementar botiquines para las personas de la tercera edad en las zonas.	#7	L. 15,000.00	L. 3,000.00	L. 12,000.00			x										
22	Implementar el bono para las personas de la tercera edad.	#1	L. 408,500.00	L. 40,000.00	L. 368,500.00		x											
23	Implementar la bolsa navideña sin ninguna publicidad escrita.	#1	L. 400,000.00	L. 40,000.00	L. 360,000.00	x												
	TOTAL:		2,592,000.00	L. 281,000.00	2,311,000.00													

8.17 COSTO, FINANCIAMIENTO AÑOS DE EJECUCIÓN DE PROYECTOS ESTRATÉGICOS.

LÍNEA: Municipio con viviendas dignas para personas de escasos recursos.

OBJETIVO: Que cada familia del municipio cuente con su propia vivienda digna con sus estructuras adecuadas.

NOMBRE DEL PROYECTO: Construcción de viviendas dignas con sus estructuras adecuadas para familias con necesidades en el municipio.

N°	PROGRAMACIÓN	ZONA	COSTO TOTAL	FINANCIAMIENTO		AÑOS DE EJECUCIÓN														
				LOCAL	EXTERNO	20	21	22	23	24	25	26	27	28	29					
1	Proyecto de letrinas.	#8	L. 365,000.00	L. 40,000.00	L. 325,000.00	x														
2	Proyecto de pilas.	#8	L. 255,500.00	L. 35,000.00	L. 220,500.00	x														
3	Proyecto de pisos.	#8	L. 391,000.00	L. 40,000.00	L. 351,000.00	x														
4	Techos saludables.	#8	L. 385,000.00	L. 45,000.00	L. 340,000.00	x														
5	Proyecto de repellos.	#8	L. 344,000.00	L. 45,000.00	L. 299,000.00	x														
6	Proyecto de techos saludables.	#5	L. 1,010,000.00	L. 40,000.00	L. 970,000.00	x														
7	Proyecto de letrinas.	#5	L. 163,500.00	L. 15,000.00	L. 148,500.00	x														
8	Proyecto de pisos.	#5	L. 392,000.00	L. 20,000.00	L. 372,000.00			x												
9	Proyecto de pilas.	#5	L. 412,000.00	L. 30,000.00	L. 382,000.00			x												
10	Proyecto de viviendas.	#5	L. 2,100,000.00	L. 60,000.00	L. 2,040,000.00	x														
11	Construcción de viviendas.	#6	L. 3,900,000.00	L. 60,000.00	L. 3,840,000.00			x												
12	Construcción de pilas.	#6	L. 275,000.00	L. 20,000.00	L. 255,000.00		x													
13	Construcción de pisos.	#6	L. 469,000.00	L. 30,000.00	L. 439,000.00		x													
14	Ampliación de letrinas.	#6	L. 333,000.00	L. 25,000.00	L. 308,000.00		x													
15	Construcción de viviendas.	#3	L. 4,100,000.00	L. 100,000.00	L. 4,000,000.00			x												
16	Reparación de techos en mal estado.	#3	L. 1,200,000.00	L. 30,000.00	L. 1,170,000.00		x													
17	Proyecto de repellos.	#3	L. 120,000.00	L. 20,000.00	L. 100,000.00			x												
18	Proyecto de letrinas.	#3	L. 102,000.00	L. 10,000.00	L. 92,000.00	x														
19	Construcción de una cocina para la escuela.	#3	L. 30,000.00	L. 3,000.00	L. 27,000.00	x														
20	Construcción de viviendas.	#2	L. 4,400,000.00	L. 100,000.00	L. 4,300,000.00		x													
21	Construcción de letrinas.	#2	L. 339,000.00	L. 40,000.00	L. 299,000.00	x														
22	Construcción de pilas.	#2	L. 785,000.00	L. 60,000.00	L. 725,000.00			x												
23	Construcción de techos saludables.	#2	L. 2,705,000.00	L. 100,000.00	L. 2,605,000.00			x												
24	Construcción de pisos.	#2	L. 777,000.00	L. 80,000.00	L. 697,000.00	x														
25	Construcción de pisos saludables a familias que no tienen.	#9	L. 398,000.00	L. 50,000.00	L. 348,000.00			x												
26	Construcción de pilas a familias de escasos recursos.	#9	L. 297,000.00	L. 25,000.00	L. 272,000.00		x													
27	Construcción de letrinas a familias de escasos recursos.	#9	L. 280,000.00	L. 25,000.00	L. 255,000.00	x														
28	Proyecto de repellos a familias de escasos recursos.	#9	L. 376,000.00	L. 50,000.00	L. 326,000.00		x													
29	Mejoramiento de viviendas a familias de escasos recursos.	#9	L. 438,000.00	L. 70,000.00	L. 368,000.00	x														
30	Construcción de viviendas.	#4	L. 1,300,000.00	L. 20,000.00	L. 1,280,000.00			x												
31	Proyecto de letrinas.	#4	L. 168,000.00	L. 5,000.00	L. 163,000.00		x													
32	Proyecto de pilas.	#4	L. 207,000.00	L. 7,000.00	L. 200,000.00			x												
33	Proyecto de pisos.	#4	L. 430,000.00	L. 10,000.00	L. 420,000.00		x													
34	Proyecto de repellos.	#4	L. 362,000.00	L. 8,000.00	L. 354,000.00		x													
35	Proyecto de viviendas a familias de la comunidad.	#10	L. 1,600,000.00	L. 50,000.00	L. 1,550,000.00		x													
36	Proyecto de pilas y baños para las comunidades.	#10	L. 145,000.00	L. 35,000.00	L. 110,000.00				x											
37	Proyecto de letrinas.	#10	L. 45,000.00	L. 15,000.00	L. 30,000.00	x														
38	Proyecto de techos en mal estado.	#10	L. 90,000.00	L. 25,000.00	L. 65,000.00	x														
39	Proyecto de pisos a familias de escasos recursos.	#10	L. 30,000.00	L. 5,000.00	L. 25,000.00			x												
40	Mejoramiento de viviendas.	#11	L. 1,400,000.00	L. 50,000.00	L. 1,350,000.00		x													
41	Construcción de letrinas.	#11	L. 147,000.00	L. 15,000.00	L. 132,000.00	x														
42	Construcción de pilas.	#11	L. 92,500.00	L. 10,000.00	L. 82,500.00		x													
43	Construcción de viviendas.	#11	L. 300,000.00	L. 20,000.00	L. 280,000.00			x												
44	Proyecto de pisos.	#11	L. 108,000.00	L. 8,000.00	L. 100,000.00	x														
45	Construcción de viviendas.	#7	L. 1,500,000.00	L. 200,000.00	L. 1,300,000.00		x													
46	Mejoramiento de viviendas.	#7	L. 925,000.00	L. 40,000.00	L. 885,000.00	x														
47	Proyecto de construcción de pilas.	#7	L. 120,000.00	L. 15,000.00	L. 105,000.00			x												
48	Proyecto de construcción de baños.	#7	L. 187,500.00	L. 20,000.00	L. 167,500.00			x												
49	Construcción de techos saludables.	#7	L. 400,000.00	L. 30,000.00	L. 370,000.00		x													
50	Mejoramiento de viviendas en general a personas de escasos recursos.	#1	L. 5,000,000.00	L. 200,000.00	L. 4,800,000.00			x												
51	Proyecto de construcción de letrinas.	#1	L. 237,000.00	L. 30,000.00	L. 207,000.00	x														
52	Proyecto de construcción de repellos.	#1	L. 99,000.00	L. 15,000.00	L. 84,000.00		x													
53	Proyecto de construcción de techos saludables.	#1	L. 610,000.00	L. 60,000.00	L. 550,000.00	x														
54	Proyecto de construcción de baños.	#1	L. 45,000.00	L. 5,000.00	L. 40,000.00		x													
55	Compra de un terreno de 5 manzanas para la construcción de una colonia o villa municipal para que reciban las madres solteras, ancianos, viudas de escasos recursos, designándolos en carácter devolutivo cuando expire la necesidad.	#1	L. 500,000.00	L. 200,000.00	L. 300,000.00			x												
56	Proyecto de construcción de pisos.	#1	L. 35,000.00	L. 3,000.00	L. 32,000.00		x													
TOTAL:			43,225,000.00	2,369,000.00	40,856,000.00	x														

9.17 COSTO, FINANCIAMIENTO AÑOS DE EJECUCIÓN DE PROYECTOS ESTRATÉGICOS.

LÍNEA: Municipio con sistemas de agua potable completo.

OBJETIVO: Lograr un sistema de agua potable completo con análisis de alta calidad.

NOMBRE DEL PROYECTO: Proyecto de agua potable completo con análisis de alta calidad en el municipio.

N°	PROGRAMACIÓN	ZONA	COSTO TOTAL	FINANCIAMIENTO		AÑOS DE EJECUCIÓN																						
				LOCAL	EXTERNO	20	21	22	23	24	25	26	27	28	29													
1	Proyecto de agua potable.	#8	1,520,000.00	L. 100,000.00	L. 1,420,000.00		x																					
2	Construcción de tanques.	#8	L. 330,000.00	L. 40,000.00	L. 290,000.00	x																						
3	Compra de filtros purificadores.	#8	L. 92,000.00	L. 28,000.00	L. 64,000.00	x																						
4	Excavación para tirar las aguas mieles.	#8	L. 180,000.00	L. 30,000.00	L. 150,000.00			x																				
5	Proyecto de agua potable completo.	#5	L. 380,000.00	L. 30,000.00	L. 350,000.00	x																						
6	Ampliación del proyecto de agua potable.	#6	L. 200,000.00	L. 15,000.00	L. 185,000.00		x																					
7	Ampliación del tanque de agua.	#6	1,500,000.00	L. 60,000.00	1,440,000.00					x																		
8	Alcantarillado de aguas negras y lluvias.	#6						x																				
9	Construcción de un tanque de agua.	#3	L. 50,000.00	L. 5,000.00	L. 45,000.00		x																					
10	Compra de tuberías.	#3	L. 250,000.00	L. 20,000.00	L. 230,000.00	x																						
11	Compra de válvulas.	#3	L. 10,000.00	L. 2,000.00	L. 8,000.00	x																						
12	Proyecto de agua potable.	#3	L. 100,000.00	L. 10,000.00	L. 90,000.00		x																					
13	Compra de filtros purificadores.	#3	L. 22,000.00	L. 2,000.00	L. 20,000.00	X																						
14	Compra de filtros purificadores.	#2	L. 215,000.00	L. 30,000.00	L. 185,000.00		X																					
15	Proyecto de alcantarillado de aguas grises.	#2	L. 250,000.00	L. 30,000.00	L. 220,000.00			X																				
16	Charlas para el tratamiento del agua.	#2					X																					
17	Mantenimiento del proyecto de agua.	#2	L. 150,000.00	L. 10,000.00	L. 140,000.00	X																						
18	Proyecto de compras de basureros comunitarios.	#2	L. 39,000.00	L. 5,000.00	L. 34,000.00	X																						
19	Mejoramiento del proyecto de agua potable.	#9	L. 370,000.00	L. 50,000.00	L. 320,000.00		X																					
20	Proyecto de construcción de tanques en las comunidades.	#9	L. 190,000.00	L. 30,000.00	L. 160,000.00			X																				
21	Compra de filtros purificadores de agua.	#9	L. 102,000.00	L. 20,000.00	L. 82,000.00	X																						
22	Construcción del proyecto de agua en 2 comunidades (Pimientilla y san Lucas).	#9	L. 150,000.00	L. 25,000.00	L. 125,000.00		X																					
23	Proyecto de cerca perimetral en las fuentes de agua.	#9	L. 20,000.00	L. 2,000.00	L. 18,000.00	X																						
24	Reconstrucción del proyecto de agua potable.	#4	L. 600,000.00	L. 10,000.00	L. 590,000.00		X																					
25	Compra de filtros purificadores.	#4	L. 89,000.00	L. 9,000.00	L. 80,000.00			X																				
26	Mejoramiento de las cercas perimetrales de las fuentes de agua potable.	#4	L. 180,000.00	L. 5,000.00	L. 175,000.00		X																					
27	Legalización de terrenos donde se encuentran las fuentes de agua.	#4	L. 60,000.00	L. 3,000.00	L. 57,000.00			X																				
28	Compra de 10 km de tuberías para la ampliación del proyecto de agua.	#10	L. 900,000.00	L. 60,000.00	L. 840,000.00	X																						
29	Ampliación de bocatoma del proyecto de agua.	#10	L. 15,000.00	L. 3,000.00	L. 12,000.00			X																				
30	Proyecto de agua potable.	#11	L. 50,000.00	L. 5,000.00	L. 45,000.00	X																						
31	Compra de filtros purificadores.	#11	L. 29,000.00	L. 3,000.00	L. 26,000.00		X																					
32	Crear fosas para tirar la basura.	#11	L. 15,000.00	L. 1,500.00	L. 13,500.00	X																						
33	Construcción del proyecto de agua en (San Juan, Guatintuma y Mico quemado).	#7	1,950,000.00	L. 200,000.00	1,750,000.00		X																					
34	Compra de terreno donde se encuentra la fuente de agua.	#7	L. 230,000.00	L. 25,000.00	L. 205,000.00	X																						
35	Mejoramiento del sistema de agua potable.	#7	L. 250,000.00	L. 25,000.00	L. 225,000.00		X																					
36	Métodos de tratamientos del agua para el consumo.	#7	L. 35,000.00	L. 5,000.00	L. 30,000.00			X																				
37	Establecer grupos de seguridad ambiental para protección de las micro-cuenca en las 4 zonas.	#7					X																					
38	Apoyar a la junta de agua para instalaciones de emergencia.	#1	3,757,500.00	L. 300,000.00	3,457,500.00	X																						
39	Construcción del proyecto de agua potable.	#1	55,000,000.00	L. 85,000.00	54,915,000.00		X																					
40	Construcción del proyecto de agua negras y sus respectivas lagunas de oxidación.	#1	90,000,000.00	L. 100,000.00	89,900,000.00			X																				
41	Proyecto de tratamiento de aguas grises.	#1	L. 200,000.00	L. 15,000.00	L. 185,000.00		X																					
42	Cambio de tuberías desde la fuente hasta el tanque de distribución 5km.	#1	L. 500,000.00	L. 25,000.00	L. 475,000.00		X																					
43	Mantenimiento de la bomba y subsidio.	#1	L. 50,000.00	L. 5,000.00	L. 45,000.00	X																						
44	Crear fosas de basuras.	#1	L. 50,000.00	L. 3,500.00	L. 46,500.00			X																				
	TOTAL:		160,080,500.00	1,432,000.00	158,648,500.00																							

10.17 COSTO, FINANCIAMIENTO AÑOS DE EJECUCIÓN DE PROYECTOS ESTRATÉGICOS.

LÍNEA: Municipio con mejor desarrollo económico.

OBJETIVO: Mantener el desarrollo económico creando fuentes de empleo, buscando un mercado seguro y estable con organismo nacionales e internacionales.

NOMBRE DEL PROYECTO: Creación de fuentes de empleo y talleres de emprendedurismo, micro-empresas promoviendo el valor agregado con el apoyo de organismo nacionales e internacionales, buscando un mercado seguro y estable para mantener el desarrollo económico

N°	PROGRAMACIÓN	ZONA	COSTO TOTAL	FINANCIAMIENTO		AÑOS DE EJECUCIÓN											
				LOCAL	EXTERNO	20	21	22	23	24	25	26	27	28	29		
1	Establecer un mercado justo para granos básico.	#8	125,000.00	L. 30,000.00	L. 95,000.00	X											
2	Diversificación de productos.	#8				X											
3	Generar fuentes de trabajo.	#8	200,000.00	L. 35,000.00	L. 165,000.00		X										
4	Dotación del bono tecnológico.	#8	185,000.00	L. 32,000.00	L. 153,000.00	X											
5	Acceso a préstamos a bajos intereses.	#8	270,000.00	L. 38,000.00	L. 232,000.00			X									
6	Mercado para la venta de productos.	#5	220,000.00	L. 20,000.00	L. 200,000.00			X									
7	Bono tecnológico.	#5	50,000.00	L. 5,000.00	L. 45,000.00		X										
8	Micro-empresas.	#5	70,000.00	L. 10,000.00	L. 60,000.00			X									
9	Crear fuentes de empleos.	#6	300,000.00	L. 25,000.00	L. 275,000.00		X										
10	Crear un mercado seguro y estable para la comercialización de productos agrícolas.	#6	70,000.00	L. 2,500.00	L. 67,500.00			X									
11	Talleres de capacitación para diversos oficios en la comunidad.	#6	25,000.00	L. 1,000.00	L. 24,000.00	X											
12	Crear fuentes de empleos.	#3	240,000.00	L. 15,000.00	L. 225,000.00		X										
13	Creación de micro-empresas.	#2	310,000.00	L. 25,000.00	L. 285,000.00		X										
14	Crear fuentes de empleo en la comunidad.	#2	200,000.00	L. 20,000.00	L. 180,000.00	X											
15	Crear fuentes de empleos.	#9	340,000.00	L. 40,000.00	L. 300,000.00		X										
16	Crear un mercado seguro para la venta de productos agrícolas.	#9	40,000.00	L. 5,000.00	L. 35,000.00			X									
17	Implementar una micro-empresas y talleres de (Panadería, mecánica y otros).	#9	125,000.00	L. 20,000.00	L. 105,000.00			X									
18	Acceso a préstamos a familias que no tienen la facilidad de solicitar un préstamos.	#9	125,000.00	L. 20,000.00	L. 105,000.00			X									
19	Crear fuentes de empleos.	#4	700,000.00	L. 80,000.00	L. 620,000.00	X											
20	Creación de cajas rurales en las comunidades.	#4	100,000.00	L. 3,000.00	L. 97,000.00		X										
21	Creación de micro-empresas en diferentes oficios.	#4	80,000.00	L. 5,000.00	L. 75,000.00		X										
22	Apoyo a los productores agrícolas.	#4	100,000.00	L. 10,000.00	L. 90,000.00			X									
23	Creación de micro-empresas para generar ingresos en las comunidades.	#10	50,000.00	L. 5,000.00	L. 45,000.00	X											
24	Creación de fuentes de empleos.	#11	200,000.00	L. 25,000.00	L. 175,000.00	X											
25	Implementar diferentes talleres de oficios.	#11	30,000.00	L. 6,000.00	L. 24,000.00	X											
26	Creación de una cooperativa para la zona.	#11	40,000.00	L. 10,000.00	L. 30,000.00			X									
27	Crear un mercado justo.	#11	25,000.00	L. 4,500.00	L. 20,500.00			X									
28	Implementar una caja rural.	#11	50,000.00	L. 12,000.00	L. 38,000.00		X										
29	Creación de micro-empresas en diferentes rubros.	#7	80,000.00	L. 15,000.00	L. 65,000.00		X										
30	Solicitar capital semilla para micro-empresas en la zona.	#7	55,000.00	L. 5,000.00	L. 50,000.00	X											
31	Implementar proyecto avícola y porcino.	#7	50,000.00	L. 5,000.00	L. 45,000.00			X									
32	Establecer un mercado.	#7	80,000.00	L. 15,000.00	L. 65,000.00		X										
33	Crear fuentes de empleos en las comunidades.	#7	100,000.00	L. 20,000.00	L. 80,000.00	X											
34	Construcción del mercado municipal.	#1	1,500,000.00	L. 200,000.00	1,300,000.00			X									
35	Formación de capacidades técnicas y micro-empresas promoviendo el valor agregado de los productos.	#1	50,000.00	L. 5,000.00	L. 45,000.00		X										
36	Crear fuentes de empleo para la comunidad.	#1	300,000.00	L. 30,000.00	L. 270,000.00	X											
37	Implementar talleres de oficio.	#1	70,000.00	L. 10,000.00	L. 60,000.00		X										
TOTAL:			6,555,000.00	L. 809,000.00	5,746,000.00												

11.17 COSTO, FINANCIAMIENTO AÑOS DE EJECUCIÓN DE PROYECTOS ESTRATÉGICOS.**LÍNEA:** Municipio con sistema de una mejor seguridad alimentaria.**OBJETIVO:** Que haya diferentes grupos organizados y contar con un centro de acopio en el municipio y darle fortalecimiento y mantenimiento e impulsando la diversificación de productos en diferentes rubros.**NOMBRE DEL PROYECTO:** Construcción de centros de acopio y organización de grupos para darle fortalecimiento, equipamiento y mantenimiento; impulsando la diversificación de productos en diferentes rubros.

N°	PROGRAMACIÓN	ZONA	COSTO TOTAL	FINANCIAMIENTO		AÑOS DE EJECUCIÓN																		
				LOCAL	EXTERNO	20	21	22	23	24	25	26	27	28	29									
1	Implementar huertos familiares.	#8	L. 132,000.00	L. 15,000.00	L. 117,000.00	X																		
2	Centros de alimentación y desnutrición.	#8	L. 50,000.00	L. 5,000.00	L. 45,000.00	X																		
3	Proyectos de huertos escolares.	#8	L. 18,000.00	L. 3,000.00	L. 15,000.00		X																	
4	Huertos familiares.	#5	L. 334,500.00	L. 25,000.00	L. 309,500.00		X																	
5	Creación de huertos familiares.	#6	L. 492,000.00	L. 5,000.00	L. 487,000.00		X																	
6	Charlas sobre alimentación nutricional.	#6				X																		
7	Implementar la bolsa solidaria a todos las que lo necesiten.	#6	L. 63,200.00	L. 10,000.00	L. 53,200.00	X																		
8	Huertos familiares.	#3	L. 197,000.00	L. 25,000.00	L. 172,000.00	X																		
9	Huertos familiares.	#2	L. 390,000.00	L. 30,000.00	L. 360,000.00		X																	
10	Granjas en diferentes rubros (avícolas y porcinas).	#2	L. 145,000.00	L. 20,000.00	L. 125,000.00			X																
11	Diversificación de productos.	#2	L. 80,000.00	L. 15,000.00	L. 65,000.00		X																	
12	Banco de granos en la comunidad.	#2	L. 60,000.00	L. 10,000.00	L. 50,000.00			X																
13	Ampliación de la bolsa solidaria para las personas de bajos recursos.	#2	L. 17,600.00	L. 5,000.00	L. 12,600.00	X																		
14	Implementar huertos familiares.	#9	L. 205,000.00	L. 40,000.00	L. 165,000.00		X																	
15	Ampliar el programa de la bolsa solidaria.	#9	L. 15,000.00	L. 3,000.00	L. 12,000.00	X																		
16	Huertos familiares.	#4	L. 381,500.00	L. 6,000.00	L. 375,500.00		X																	
17	Implementación de granjas avícolas.	#4	L. 200,000.00	L. 4,000.00	L. 196,000.00			X																
18	Implementación de granjas porcinas.	#4	L. 100,000.00	L. 2,000.00	L. 98,000.00			X																
19	Implementar huertos familiares.	#10	L. 65,000.00	L. 15,000.00	L. 50,000.00	X																		
20	Huertos familiares.	#11	L. 102,000.00	L. 15,000.00	L. 87,000.00	X																		
21	Implementar la bolsa solidaria.	#11	L. 11,100.00	L. 2,000.00	L. 9,100.00	X																		
22	Implementar granjas avícolas y porcinas.	#11	L. 60,000.00	L. 6,000.00	L. 54,000.00		X																	
23	Promover la biodiversidad de cultivos.	#11	L. 40,000.00	L. 5,000.00	L. 35,000.00		X																	
24	Huertos familiares.	#7	L. 153,000.00	L. 20,000.00	L. 133,000.00	X																		
25	Implementar la bolsa solidaria.	#7	L. 20,000.00	L. 3,000.00	L. 17,000.00		X																	
26	Insumos para el rubro de la agricultura.	#7	L. 50,000.00	L. 5,000.00	L. 45,000.00			X																
27	Charlas para concientizar la población sobre huertos familiares la importancia de animales de granjas.	#7				X																		
28	Implementar huertos familiares.	#1	L. 133,500.00	L. 30,000.00	L. 103,500.00	X																		
29	Construcción de un almacén de granos para época críticas.	#1	L. 400,000.00	L. 60,000.00	L. 340,000.00		X																	
30	Fortalecimiento y equipamiento para el centro de acopio de la asociación de regantes de Sulaco.	#1	L. 350,000.00	L. 40,000.00	L. 310,000.00	X																		
31	Implementación del vaso de leche para niños de las escuelas del casco urbano.	#1	L. 50,000.00	L. 5,000.00	L. 45,000.00	X																		
32	Dotación del pie de crías de gallinas doble propósito de 10 pollas y 1 gallo mediante convenio.	#1	L. 100,000.00	L. 15,000.00	L. 85,000.00	X																		
33	Implementación de fincas frutales para agricultores con sistema de riego.	#1	L. 500,000.00	L. 70,000.00	L. 430,000.00		X																	
TOTAL:			4,915,400.00	L. 514,000.00	4,401,400.00																			

12.17 COSTO, FINANCIAMIENTO AÑOS DE EJECUCIÓN DE PROYECTOS ESTRATÉGICOS.**LÍNEA:** Municipio con mayor calidad de producción y legalización de las tierras.**OBJETIVO:** Incentivar a la población de conocer la importancia de legalizar sus tierras y recibir apoyo de instituciones gubernamentales y no gubernamentales a los productores de cultivos.**NOMBRE DEL PROYECTO:** Implementación de programas de legalización de tierras mediante convenio de Alcaldías-INA.

N°	PROGRAMACIÓN	ZONA	COSTO TOTAL	FINANCIAMIENTO		AÑOS DE EJECUCIÓN																		
				LOCAL	EXTERNO	20	21	22	23	24	25	26	27	28	29									
1	Legalización de tierras en la zona.	#8	L. 420,000.00	L. 50,000.00	L. 370,000.00	X																		
2	Charlas para suplementar abono químico por orgánico.	#8				X																		
3	Legalización de tierras.	#5	L. 500,000.00	L. 25,000.00	L. 475,000.00		X																	
4	Legalización de terreno en la comunidad.	#6	L. 100,000.00	L. 10,000.00	L. 90,000.00			X																
5	Dotación de insumos.	#6	L. 380,000.00	L. 20,000.00	L. 360,000.00		X																	
6	Bono agrícola.	#6	L. 400,000.00	L. 25,000.00	L. 375,000.00	X																		
7	Bono tecnológico.	#3	L. 110,000.00	L. 15,000.00	L. 95,000.00		X																	
8	Legalización de tierras.	#3	L. 80,000.00	L. 5,000.00	L. 75,000.00			X																
9	Legalización de tierras.	#2	L. 700,000.00	L. 40,000.00	L. 660,000.00	X																		
10	Dotación de insumos agrícolas para los agricultores dela comunidad.	#2	L. 300,000.00	L. 35,000.00	L. 265,000.00			X																
11	Implementar el bono tecnológico.	#2	L. 100,000.00	L. 20,000.00	L. 80,000.00		X																	
12	Legalización de tierras en la comunidad.	#9	L. 400,000.00	L. 70,000.00	L. 330,000.00		X																	
13	Apoyo con el bono tecnológico a los productores de la comunidad.	#9	L. 200,000.00	L. 50,000.00	L. 150,000.00	X																		
14	Dotación de insumos.	#9	L. 60,000.00	L. 15,000.00	L. 45,000.00			X																
15	Legalización de tierras.	#4	L. 480,000.00	L. 10,000.00	L. 470,000.00			X																
16	Bono agrícola.	#4	L. 150,000.00	L. 20,000.00	L. 130,000.00		X																	
17	Dotación de insumos.	#4	L. 400,000.00	L. 30,000.00	L. 370,000.00			X																
18	Crear préstamos para pequeños productores.	#4	L. 150,000.00	L. 20,000.00	L. 130,000.00	X																		
19	Impulsar la diversidad de cultivos.	#4	L. 100,000.00	L. 5,000.00	L. 95,000.00		X																	
20	Dotación de granos básicos a los productores de la comunidad.	#10	L. 20,000.00	L. 3,000.00	L. 17,000.00		X																	
21	Legalización de tierras en la comunidad.	#10	L. 100,000.00	L. 20,000.00	L. 80,000.00	X																		
22	Legalización de terrenos.	#11	L. 100,000.00	L. 15,000.00	L. 85,000.00		X																	
23	Dotación de granos básicos.	#11	L. 50,000.00	L. 5,500.00	L. 44,500.00	X																		
24	Dotación de insumos para la siembra de primera y postrera.	#11	L. 90,000.00	L. 8,000.00	L. 82,000.00	X																		
25	Implementar el bono tecnológico.	#11	L. 100,000.00	L. 15,000.00	L. 85,000.00		X																	
26	Legalización de tierras para toda la familia para que tengan su título.	#7	L. 200,000.00	L. 30,000.00	L. 170,000.00	X																		
27	Dotación de insumos agrícolas.	#7	L. 100,000.00	L. 20,000.00	L. 80,000.00		X																	
28	Implementar el bono agrícola.	#7	L. 120,000.00	L. 20,000.00	L. 100,000.00		X																	
29	Solicitar ayuda económica con instituciones públicas y privadas.	#7	L. 50,000.00	L. 5,000.00	L. 45,000.00			X																
30	Implementar charlas atravez del INA.	#7				X																		
31	Legalización de tierras mediante convenio. Alcaldía-INA.	#1	L. 390,000.00	L. 30,000.00	L. 360,000.00		X																	
32	Compra de terreno para el cementerio.	#1	L. 500,000.00	L. 50,000.00	L. 450,000.00			X																
33	Adquisición de 1.5 manzanas del terreno para campo de futbol.	#1	L. 300,000.00	L. 30,000.00	L. 270,000.00			X																
34	Compra de 10 metros más de terreno en cada vivienda en la Colonia José Adalid Gonzales.	#1	L. 85,000.00	L. 15,000.00	L. 70,000.00		X																	
35	Compra de 2 manzanas de terreno para el acceso de entrada y salida de la Colonia José Adalid Gonzales.	#1	2,000,000.00	L. 200,000.00	1,800,000.00			X																
TOTAL:			9,235,000.00	L. 931,500.00	8,303,500.00																			

13.17 COSTO, FINANCIAMIENTO AÑOS DE EJECUCIÓN DE PROYECTOS ESTRATÉGICOS.

LÍNEA: Municipio con mayor participación en equidad de género.

OBJETIVO: Ser un municipio con mayor influencia en participación de hombres y mujeres en organizaciones.

NOMBRE DEL PROYECTO: Proyecto de capacitación y concientización a la población sobre la importancia de estar organizado inculcando el valor social de participar, promoviendo la equidad de género en el municipio.

N°	PROGRAMACIÓN	ZONA	COSTO TOTAL	FINANCIAMIENTO		AÑOS DE EJECUCIÓN													
				LOCAL	EXTERNO	20	21	22	23	24	25	26	27	28	29				
1	Charlas sobre equidad de género (Hombres y mujeres).	#8				X													
2	Charlas sobre equidad de género.	#5				X													
3	Charlas sobre formación y organización comunitaria.	#6				X													
4	Charlas sobre equidad de género.	#6				X													
5	Charlas sobre equidad de género.	#3				X													
6	Charlas sobre equidad de género.	#2				X													
7	Charlas de concientización a los hombres y mujeres sobre como involucrarse en las organizaciones.	#9				X													
8	Charlas de motivación a los hombres y mujeres para que participen en organizaciones.	#4				X													
9	Capacitaciones y charlas sobre equidad género.	#10				X													
10	Incentivar a hombres y mujeres para que se involucren en las organizaciones.	#11				X													
11	Talleres de participación.	#7	L. 25,000.00	L. 3,500.00	L. 21,500.00	X													
12	Capacitar a hombres y mujeres.	#7				X													
13	Capacitación sobre participación comunitaria.	#7				X													
14	Charlas sobre formación y participación a las personas de la comunidad.	#1				X													
15	Fondos para la formación espiritual y en valores de las diversas iglesias del casco urbano.	#1	L. 50,000.00	L. 5,000.00	L. 45,000.00		X												
TOTAL:			L. 75,000.00	L. 8,500.00	L. 66,500.00														

14.17 COSTO, FINANCIAMIENTO AÑOS DE EJECUCIÓN DE PROYECTOS ESTRATÉGICOS.

LÍNEA: Municipio con mayor seguridad ciudadana.

OBJETIVO: Obtener el mejor índice de seguridad ciudadana formando diferentes grupos en las comunidades como apoyo a los entes policiales.

NOMBRE DEL PROYECTO: Implementación de un sistema de identificación vehicular, vivienda, camarización en diferentes puntos del municipio: retomando el funcionamiento de los auxiliares en las comunidades en apoyo a los entes policiales aplicando la ley de convivencia ciudadana.

N°	PROGRAMACIÓN	ZONA	COSTO TOTAL	FINANCIAMIENTO		AÑOS DE EJECUCIÓN														
				LOCAL	EXTERNO	20	21	22	23	24	25	26	27	28	29					
1	Implementar patrullaje frecuente en las comunidades.	#8				X														
2	Patrullaje frecuente por la policía.	#5				X														
3	Patrullaje frecuente por la policía.	#6				X														
4	Ordenanzas municipales por parte del juez de policía.	#6				X														
5	Patrullaje frecuente en la comunidad.	#3				X														
6	Patrullaje frecuente en las comunidades.	#2				X														
7	Organizar grupos de seguridad comunitaria.	#2				X														
8	Implementar patrullaje frecuente por la policía en la comunidad.	#9				X														
9	Implementar patrullaje frecuente de la policía en la comunidad.	#4				X														
10	Patrullaje frecuente por parte de la policía en la comunidad.	#10				X														
11	Presencia policial más frecuente.	#11				X														
12	Implementar patrullaje frecuente.	#7				X														
13	Implementar patrullaje frecuente por la policía.	#1				X														
14	Instalaciones de cámaras en las entradas del municipio y salida.	#1						X												
15	Retomar el funcionamiento de los auxiliares en las comunidades.	#1				X														
16	Toque de queda para menores de 18 años a partir de las 10 p.m.	#1				X														
17	Despejar la calle principal del congestionamiento producido por la moto-taxi.	#1				X														
18	Implementar un sistema de identificación de los habitantes de cada una de las viviendas del casco urbano y colonias aledañas.	#1						X												
19	Identificación del parqueo vehicular del casco urbano con un registro detallado de placas.	#1						X												
20	Aplicación de la ley de convivencia en lo que respecta el uso de parlantes a gran volumen en perjudicar a los vecinos.	#1						X												
21	Controlar el uso de pitos de buses y camiones por el centro del casco urbano principalmente en horas de la madrugada.	#1				X														

15.17 COSTO, FINANCIAMIENTO AÑOS DE EJECUCIÓN DE PROYECTOS ESTRATÉGICOS.

LÍNEA: Municipio con mejor calidad de infraestructura.

OBJETIVO: Lograr ser un municipio desarrollado en los diferentes proyectos de infraestructura social en todos los ámbitos.

NOMBRE DEL PROYECTO: Construcción de proyectos de infraestructura social (Red vial, Electricidad, Centros de Salud, Salones Comunes, Escuelas, Cancha de Fútbol, Cercas) en el municipio.

N°	PROGRAMACIÓN	ZONA	COSTO TOTAL	FINANCIAMIENTO		AÑOS DE EJECUCIÓN														
				LOCAL	EXTERNO	20	21	22	23	24	25	26	27	28	29					
1	Reparación de carretera.	#8	L. 540,000.00	L. 28,000.00	L. 512,000.00	X														
2	Construcción y reparación de escuelas.	#8	1,240,000.00	L. 100,000.00	1,140,000.00		X													
3	Proyecto de electrificación.	#8	L. 450,000.00	L. 50,000.00	L. 400,000.00	X														
4	Construcción de salones comunales.	#8	1,020,000.00	L. 100,000.00	L. 920,000.00			X												
5	Compra de lámparas.	#8	L. 250,000.00	L. 25,000.00	L. 225,000.00		X													
6	Compra de maquina ecológica.	#8	L. 528,000.00	L. 168,000.00	L. 360,000.00	x														
7	Reparación de carreteras en las zonas cafetaleras.	#8	L. 650,000.00	50,000,0	L. 600,000.00	x														
8	Balastre de las calles.	#5	L. 70,000.00	L. 5,000.00	L. 65,000.00	X														
9	Culminación del muro de contención de gradas y techado del mismo.	#5	L. 140,000.00	L. 20,000.00	L. 120,000.00		X													
10	Construcción de 2 cajas puente.	#5	L. 60,000.00	L. 5,000.00	L. 55,000.00			X												
11	Proyecto de electrificación.	#5	L. 180,000.00	L. 25,000.00	155,00.00		X													
12	Construcción del parque central.	#6	2,000,000.00	L. 200,000.00	1,800,000.00			X												
13	Pavimentación de la calle principal y balastreo de las calles secundarias de todos los barrios.	#6	3,000,000.00	L. 300,000.00	2,700,000.00			X												
14	Compra de lámparas para el alumbrado público en toda la zona.	#6	L. 210,000.00	L. 10,000.00	L. 200,000.00	X														
15	Construcción del Instituto Sir Salvador Moncada.	#6	L. 300,000.00	L. 15,000.00	L. 285,000.00	X														
16	Compra de predio para cancha de futbol en las lajitas.	#6	L. 200,000.00	L. 40,000.00	L. 160,000.00		X													
17	Cancha de multiusos construida a la par de la Biblioteca en la comunidad de San Antonio con fondos de la secretaria de gobernación, derechos humanos y con una contra-parte de la municipalidad.	#6	1,000,000.00	L. 25,000.00	L. 975,000.00			X												
18	Desviación del río que entra a Mesetilla.	#3	L. 50,000.00	L. 5,000.00	L. 45,000.00	X														
19	Construcción del puente de hamaca sobre el río Maralito.	#3	L. 200,000.00	L. 20,000.00	L. 180,000.00		X													
20	Proyecto de energía eléctrica en las Joyas.	#3	L. 350,000.00	L. 30,000.00	L. 320,000.00		X													
21	Compra de terreno para construcción de salón en la comunidad de Mogote.	#3	L. 120,000.00	L. 10,000.00	L. 110,000.00		X													
22	Construcción del puente sobre el río Siguapa.	#3	L. 200,000.00	L. 20,000.00	L. 180,000.00		X													
23	Proyecto de construcción de un centro de salud.	#2	L. 300,000.00	L. 30,000.00	L. 270,000.00	X														
24	Proyecto de construcción de 4 salones comunales.	#2	1,313,000.00	L. 60,000.00	1,253,000.00			X												
25	Proyecto de construcción de techos, cocinas y cercas.	#2	L. 640,000.00	L. 40,000.00	L. 600,000.00		X													
26	Proyecto de construcción de puente de hamaca.	#2	1,180,000.00	L. 60,000.00	1,120,000.00		X													
27	Construcción de una cancha de futbol en la comunidad de Guanacastales, Reparación de la cancha de futbol en la comunidad de la vega y Cerca perimetral de la cancha de futbol en la comunidad del pueblito.	#2	L. 420,000.00	L. 30,000.00	L. 390,000.00	X														
28	Construcción de iglesia de DIOS de la Profecía de la vega	#2	L. 1085,000.00	L. 8,500.00	L. 100,000.00		x													
29	Proyecto de electrificación de todas las comunidades de la zona.	#9	1,100,000.00	L. 100,000.00	1,000,000.00		X													
30	Proyecto de construcción de los salones comunales.	#9	L. 800,000.00	L. 80,000.00	L. 720,000.00			X												
31	Proyecto de construcción de los kínder en las comunidades.	#9	L. 580,000.00	L. 50,000.00	L. 530,000.00	X														
32	Mejoramiento y apertura de las calles.	#9	L. 150,000.00	L. 30,000.00	L. 120,000.00	X														
33	Proyecto de construcción de cajas puente.	#9	L. 260,000.00	L. 20,000.00	L. 240,000.00		X													
34	Construcción de aulas de clases.	#4	L. 240,000.00	L. 8,000.00	L. 232,000.00		X													
35	Construcción de las cerca perimetral de la escuela. (Loma Larga y Rincones)	#4	L. 250,000.00	L. 10,000.00	L. 240,000.00			X												

36	Construcción de salón comunal.	#4	L. 800,000.00	L. 15,000.00	L. 785,000.00		X												
37	Reparación de las calles.	#4	L. 450,000.00	L. 12,000.00	L. 438,000.00	X													
38	Compra de lámparas para el alumbrado público.	#4	L. 316,000.00	L. 6,000.00	L. 310,000.00	X													
39	Construcción de caja puente (Río Tascalapa y la Quebrada.	#10	L. 130,000.00	L. 30,000.00	L. 100,000.00	X													
40	Compra de lámparas a las comunidades (Patojo y Río Arriba).	#10	L. 238,000.00	L. 45,000.00	L. 193,000.00		X												
41	Construcción y culminación de la cerca perimetral de las escuelas (Patojo y Río Arriba).	#10	L. 230,000.00	L. 40,000.00	L. 190,000.00		X												
42	Reparación y mantenimiento de las calles de las comunidades.	#10	L. 120,000.00	L. 20,000.00	L. 100,000.00	X													
43	Construcción de salones comunales.	#10	L. 200,000.00	L. 40,000.00	L. 160,000.00		X												
44	Proyecto de construcción de fútbol de la comunidad de Río Arriba.	#10	L. 400,000.00	L. 60,000.00	L. 340,000.00	x													
45	Mejoramiento de carretera en la zona.	#11	L. 190,000.00	L. 30,000.00	L. 160,000.00	x													
46	Construcción de cajas puente.	#11	L. 350,000.00	L. 60,000.00	L. 290,000.00		x												
47	Construcción del centro de salud.	#11	L. 80,000.00	L. 15,000.00	L. 65,000.00		x												
48	Construcción de la cerca perimetral de la escuela.	#11	L. 150,000.00	L. 25,000.00	L. 125,000.00	x													
49	Construcción del kínder en la comunidad de los planes.	#11	L. 120,000.00	L. 20,000.00	L. 100,000.00	x													
50	Construcción de la cerca perimetral de la escuela.	#7	L. 850,000.00	L. 100,000.00	L. 750,000.00	x													
51	Construcción de la cerca perimetral del campo de fútbol.	#7	L. 900,000.00	L. 150,000.00	L. 750,000.00		x												
52	Construcción del centro de salud.	#7	L. 600,000.00	L. 150,000.00	L. 450,000.00		x												
53	Reparación de calles.	#7	L. 150,000.00	L. 35,000.00	L. 115,000.00	x													
54	Construcción de centros comunales en las comunidades de la zona.	#7	1,350,000.00	L. 250,000.00	1,100,000.00	x													
55	Construcción del kínder Rafael Pineda Ponce en los predios de la Escuela Francisco Morazán.	#1	L. 100,000.00	L. 10,000.00	L. 90,000.00	x													
56	Construcción de la dirección municipal de educación en el terreno que ocupa el kínder Rafael Pineda Ponce.	#1	L. 500,000.00	L. 50,000.00	L. 450,000.00	x													
57	Construcción del complejo de servicios sanitarios del Instituto San Juan de Sula.	#1	L. 15,000.00	L. 1,500.00	L. 13,500.00	x													
58	Construcción de la cerca perimetral del Instituto San Juan de Sula.	#1	L. 200,000.00	L. 20,000.00	L. 180,000.00		x												
59	Culminación del gimnasio del Instituto San Juan de Sula.	#1	L. 500,000.00	L. 50,000.00	L. 450,000.00		x												
60	Construcción del muro perimetral del Instituto Roberto Micheletti Bain.	#1	L. 600,000.00	L. 60,000.00	L. 540,000.00		x												
61	Remodelación de pisos de cerámica en el Instituto Roberto Micheletti Bain.	#1	L. 100,000.00	L. 10,000.00	L. 90,000.00			x											
62	Techado de la cancha deportiva de la Escuela Francisco Morazán.	#1	L. 100,000.00	L. 10,000.00	L. 90,000.00	x													
63	Construcción de 1 cocina de la Escuela Francisco Morazán.	#1	L. 50,000.00	L. 5,000.00	L. 45,000.00	x													
64	Contra-parte para el proyecto de reconstrucción de las instalaciones de la Escuela Carlos Roberto Flores.	#1	L. 450,000.00	L. 15,000.00	L. 435,000.00	x													
65	Construcción de cerca perimetral del kínder Justa Mirtila Rodríguez.	#1	L. 150,000.00	L. 15,000.00	L. 135,000.00	x													
66	Pavimentación de tramos de carreteras desde donde Augusto Salguero hasta donde Salvador Salguero y la Profesora Norma Reyes hasta donde la Profesora Nelly Duron.	#1	3,000,000.00	L. 300,000.00	2,700,000.00			x											
67	Emballado de tramo de la quebrada manachuara desde donde Don Tino Calix hasta donde la bomba de agua.	#1	L. 100,000.00	L. 10,000.00	L. 90,000.00		x												
68	Emballado de calzada de donde Don Juan Acosta.	#1	L. 50,000.00	L. 5,000.00	L. 45,000.00			x											
69	Pavimentación de la calle de donde doña Graciela y calzada hacia Lavilla.	#1	1,500,000.00	L. 150,000.00	1,350,000.00				x										
70	Reparación y ampliación de calles del casco urbano,	#1	1,000,000.00	L. 100,000.00	L. 900,000.00	x													
71	Construcción del redondel de la Asociación de Ganaderos y Agricultores de Sulaco.	#1	L. 400,000.00	L. 40,000.00	L. 360,000.00		x												
72	Mejoramiento del Alumbrado público.	#1	L. 200,000.00	L. 20,000.00	L. 180,000.00	x													
73	Puente peatonal entre la Colonia 22 de Mayo y la Colonia José Adalid Gonzales.	#1	L. 200,000.00	L. 20,000.00	L. 180,000.00			x											
	TOTAL:		36,938,500.00	3,772,000.00	33,166,500.00														

16.17 COSTO, FINANCIAMIENTO AÑOS DE EJECUCIÓN DE PROYECTOS ESTRATÉGICOS.**LÍNEA:** Municipio con áreas de recreación y centros turísticos de calidad.**OBJETIVO:** Fortalecer el turismo en el municipio y darle mantenimiento a las áreas turísticas para una mejor recreación a las personas del municipio y visitantes.**NOMBRE DEL PROYECTO:** Darle mantenimiento y fortalecimiento a las zonas y áreas turísticas con logística.

N°	PROGRAMACIÓN	ZONA	COSTO TOTAL	FINANCIAMIENTO		AÑOS DE EJECUCIÓN													
				LOCAL	EXTERNO	20	21	22	23	24	25	26	27	28	29				
1	Legalización de la zona del puente natural.	#6				X													
2	Reforestación del puente natural.	#6					X												
3	Mejoramiento de logística del predio tales como: jardineras, canchas, gradas, casetas y basureros.	#6					X												

17.17 COSTO, FINANCIAMIENTO AÑOS DE EJECUCIÓN DE PROYECTOS ESTRATÉGICOS.**LÍNEA:** Municipio con un ordenamiento territorial en todos los ámbitos en condiciones óptimas**OBJETIVO:** Lograr ser un municipio que cuente con sus límites territoriales micro-cuencas delimitadas y áreas protegidas con vías de comunicación en condiciones óptimas con servicios básicos de mejor calidad y una biodiversidad en mejores condiciones para su recreación.**NOMBRE DEL PROYECTO:** Legalización y delimitación en las micro cuencas y áreas protegidas, zonas vulnerables y protección a los ríos y quebradas; que los servicios básicos estén en buenas condiciones y la biodiversidad existente del municipio.

N°	PROGRAMACIÓN	ZONA	COSTO TOTAL	FINANCIAMIENTO		AÑOS DE EJECUCIÓN													
				LOCAL	EXTERNO	20	21	22	23	24	25	26	27	28	29				
1	Delimitar las cuencas de agua.	#6					X												
2	Legalizar el nombre de la Aldea el Potrero por la Libertad.	#6						X											

PLAN DE INVERSION MUNICIPAL ANUAL



SECRETARIA ESTADO EN LOS DESPACHOS DE DERECHOS HUMANOS

JUSTICIA, GOBERNACION Y DESCENTRALIZACION

Dirección General de Fortalecimiento Municipal (DGFL)

PLAN DE INVERSION MUNICIPAL



DEPARTAMENTO: YORO MUNICIPIO: SULACO AÑO: 2020

Nº	Nº de Proyecto	Código/Objeto del Gasto	Nombre del Proyecto	Ubicación Exacta del Proyecto		Presupuesto Aprobado	Ejecución Trimestral				Fondos Utilizados	
				Urbano	Rural		I	II	III	IV	Propios	Transferencias
				Barrio / Colonia	Aldea / Caserío		8	9	10	11	15	11
1			SECTOR DE SALUD									
	1.01	47110	SERVICIOS DE SALUD		TODO EL MUNICIPIO	250,000.00						0.00
	1.02	47110	PROYECTO DE LECTRINAS		TODO EL MUNICIPIO	100,000.00						
	1.03	47110	SEGUIMIENTO DE EL CENTRO DE SALUD LAS CAÑAS		LAS CAÑAS	200,000.00						
			Sub Total			550,000.00	0.00	0.00	0.00	0.00	0.00	0.00
2			SECTOR DE EDUCACION									
	2.01	54200	SERVICIOS DE EDUCACION		TODO EL MUNICIPIO	200,000.00						0.00
	2.02	54200	APOYO A BIBLIOTECAS COMUNITARIAS		TODO EL MUNICIPIO	200,000.00						0.00
	2.03	54200	APOYO A CENTROS CCEPREB		TODO EL MUNICIPIO	380,000.00						0.00
	2.04	54200	RECROVIAS VIDA MEJOR		TODO EL MUNICIPIO	60,000.00						0.00
	2.05	47110	MEJORAMIENTO DE LA ESCUELA JOSE CECILIO DEL VALLE		EL POTRERO	75,857.00						
	2.06	47110	PROYECTO MEJORAMIENTO DE LA ESCUELA SANDRA LAZARUS		LAS LAJITAS	80,000.00						
	2.07	47110	CONTRAPARTE PARA CONST INSTITUTO SIR SALVADOR MONCADA		SAN ANTONIO	150,000.00						
	2.08	47110	MEJORAMIENTO DE LA ESCUELA CARLOS FLORES	SULACO		250,000.00						
	2.09	47110	CONSTRUCCION DE KINDER RAFAEL PINEDA PONCE	SULACO		180,000.00						
	2.10	47110	REPARACION DE LA ESCUELA LUIS LANDA		QUEBRADA ARRIBA	80,000.00						
	2.11	47110	SEGUNDA ETAPA GIMNACIO EN EL INSTITUTO SAN JUAN DE SULA	SULACO		300,000.00						
	2.12	47110	CONSTRUCCION ESCUELA		EL CEDRON	298,369.48						
	2.13	47110	CONSTRUCCION DEL LA SEGUNDA ETAPA DEL SALON COMUNAL		LA VEGA	40,000.00						
	2.14	47110	CONSTRUCCION DE LA DE SEGUNDA ETAPA DE SALON COMUNAL		EL PUEBLITO	170,000.00						
	2.15	47110	CONSTRUCCION DE LA ESCUELA		HIGUERITO # 2	250,000.00						
	2.16	47110	CONSTRUCCION DE LA ESCUELA		EL FRONTON	250,000.00						
	2.17	47110	CULMINACION DE MURO, GRADAS Y TECHO DEL CENTRO BASICO		LAS CAÑAS	100,000.00						
			SUB TOTAL			3064,226.48	0.00	0.00	0.00	0.00	0.00	0.00

5											
SECTOR ELECTRIFICACION											
5.01	47210	COMPRA DE DOS TRANSFORMADORES DE 75KVA AL CEDAS	SULACO		350,000.00						0.00
5.02	47210	PROYECTO DE ELECTRIFICACION		MONTE GALAN, LA CAÑADA, EL CEDRON, MATA DE GUINEO	150,000.00						
5.03	47210	CONTRAPARTE PARA LA INSTALACION DE PANELES SOLARES		TODO EL MUNICIPIO	410,000.00						0.00
Sub Total					910,000.00	0.00	0.00	0.00	0.00	0.00	0.00
6											
SECTOR RED VIAL											
6.01	47210	MANTENIMIENTO Y REPARACION DE CAMINOS DEL SECTOR CAFETALERO		TODO EL MUNICIPIO	699,912.97						0.00
6.02	47210	REPARACION DE CALLE (El Higuero, Quebrada Arriba, Guatintuma, El Espino)		EL HIGUERO, QUEBRADA ARRIBA	150,000.00						0.00
6.03	47210	CONST. CAJA PUENTE RIO TASCALAPA Y QUEBRADA DEL RIO ARRIBA			130,000.00						0.00
6.04	47210	REPARACION DE CALLES		PATOJO Y RIO ARRIBA	120,000.00						0.00
6.05	47210	REPARACION DE CALLES		EL HIGUERO ARRIBA	190,000.00						0.00
6.06	47210	REPARACION DE CARRETERAS (Monte Galan, Oropendolas, El Cedron, Mata de Guineo, Higuero # 2, Quebrada Abaja)			209,717.20						
6.07	47210	REPARACION DE CALLES Y CAMINOS		TODO EL MUNICIPIO	682,717.45						
6.08	47210	CONSTRUCCION DE . PUENTE DE HAMACA EN SAN JOSE DE LA VEGA		SAN JOSE DE LA VEGA	150,000.00						
6.09	47210	CONSTRUCCION CAJA PUENTE LICONA Y PLAN DE OCOTE	SULACO		100,000.00						0.00
6.1	47210	CONSTRUCCION DE PUENTE PEATONAL MASAPA	SULACO		100,000.00						
SUB TOTAL					2532,347.62	0.00	0.00	0.00	0.00	0.00	0.00

7											
SECTOR DE VIVIENDA											
7.01	54200	APOYO PARA MEJORAMIENTOS DE VIVIENDAS		TODO EL MUNICIPIO	150,000.00					0.00	
7.01	54200	COMPRA DE TERRENOS PARA PROYECTOS DE VIVIENDAS HABITACIONALES		TODO EL MUNICIPIO	150,000.00						0.00
SUB TOTAL					300,000.00	0.00	0.00	0.00	0.00	0.00	0.00
8											
SECTOR DE EDIFICACIONES DE BIENES MUNICIPALES											
8.01	47210	CONSTRUCCION DE PARQUE PIZZA	SULACO		222,589.19						0.00
8.02	47210	PROYECTO CONSTRUCCION DE LA SEGUNDA PLANTA EDIFICIO MUNICIPAL	SULACO		1236,967.66						
8.03	47210	PROYECTO PARQUE COLONIA FRATERNIDAD CANADIENSE	SULACO		107,912.97						
SUB TOTAL					1567,469.82	0.00	0.00	0.00	0.00	0.00	0.00
9											
SECTOR SOCIAL											
9.01	54200	FORTALECER LA PARTISIPACION Y EL BIENESTAR DE LA MUJERES		TODO EL MUNICIPIO	185,488.08						0.00
9.02	54200	MEJORAMIENTO DE VIVIENDAS Y CONSTRUCCION DE PILAS		TODO EL MUNICIPIO	150,000.00						0.00
9.03	54200	IMPLEMENTACION DE VIVEROS DE PLANTAS FRUTALES		TODO EL MUNICIPIO	100,000.00						0.00
9.04	55110	IMPLEMENTACION DE UERTOS FAMILIARES E INVERNADEROS		TODO EL MUNICIPIO	50,000.00						0.00
9.05	55110	ASIGNACION DE CAPITAL SEMILLA A LOS GRUPOS DE MUJERES ORGANIZADAS		TODO EL MUNICIPIO	180,000.00						0.00
9.06	54200	APOYO A FORTALECER LA PARTICIPACION DE LA NIÑEZ (KIT EDUCATIVO)		TODO EL MUNICIPIO	300,000.00						
9.07	54200	FORTALICIMIENTO DE LA SEGURIDAD ALIMENTARIA DE LA NIÑEZ		TODO EL MUNICIPIO	177,855.73						
9.08	54200	APORTE PARA CENTRO DE INCLUSION PARA PERSONAS CON DISCAPACIDAD		TODO EL MUNICIPIO	100,000.00						
9.09	54200	ARTE Y CULTURA		TODO EL MUNICIPIO	200,000.00						
9.1	54200	APOYO A ACTIVIDADES DEPORTIVAS		TODO EL MUNICIPIO	150,000.00						
9.11	47210	CONSTRUCCION DEL REDONDEL A ESMUGASUL	SULACO		200,000.00						
9.12	47210	POZO SUB TERRANEO ESTADIO MUNICIPAL DE SULACO	SULACO		200,000.00						
9.13	47210	PROY. DE MEJORAMIENTO CAMPO DE PELOTA		RIO ARRIBA	100,000.00						
9.14	47210	PROY. DE MEJORAMIENTO CAMPO DE PELOTA		SAN ANTONIO	200,000.00						
9.15	54200	APOYO A CAFICULTORES PARA COMPRA DE MAQUINA ECOLOGICA		SECTOR DE LA ALBARDILLA	260,000.00						
9.16	54200	PROYECTO ENCAMINADOS A PRODUCTORES DE BAJO RECURSOS		TODO EL MUNICIPIO	150,000.00						
9.17	54200	VIVERO MUNICIPAL		TODO EL MUNICIPIO	100,000.00						
9.18	55110	CUOTA AL TRIBUNAL SUPERIOR DE CUENTAS		ADMINISTRACION CENTRAL	185,488.06						
9.19	55110	CUATA A LA MANCOMUNIDAD DE MUNICIPIOS (MAMUNCEH)		ADMINISTRACION CENTRAL	372,258.92						
9.2	55110	CUOTA LA AMHON		ADMINISTRACION CENTRAL	31,672.15						
SUB TOTAL					3392,762.94	0.00	0.00	0.00	0.00	0.00	0.00
TOTAL PLAN DE INVERSION ANUAL					15843,978.93	0.00	0.00	0.00	0.00	0.00	0.00

ORGANIZACION PARA LA GESTION DEL PLAN

Organización social comunitaria

En el proceso de la elaboración del PDM se realizaron diversas asambleas con distintos sectores y se conformaron los **consejos zonales**; los cuales serán el apoyo estratégico para la ejecución de proyectos colaborando de una manera conjunta al gobierno local.

Los consejos zonales se conformaron con todas las fuerzas vivas de las comunidades, patronatos, juntas de agua, representantes de educación, salud, iglesias, cajas rurales.

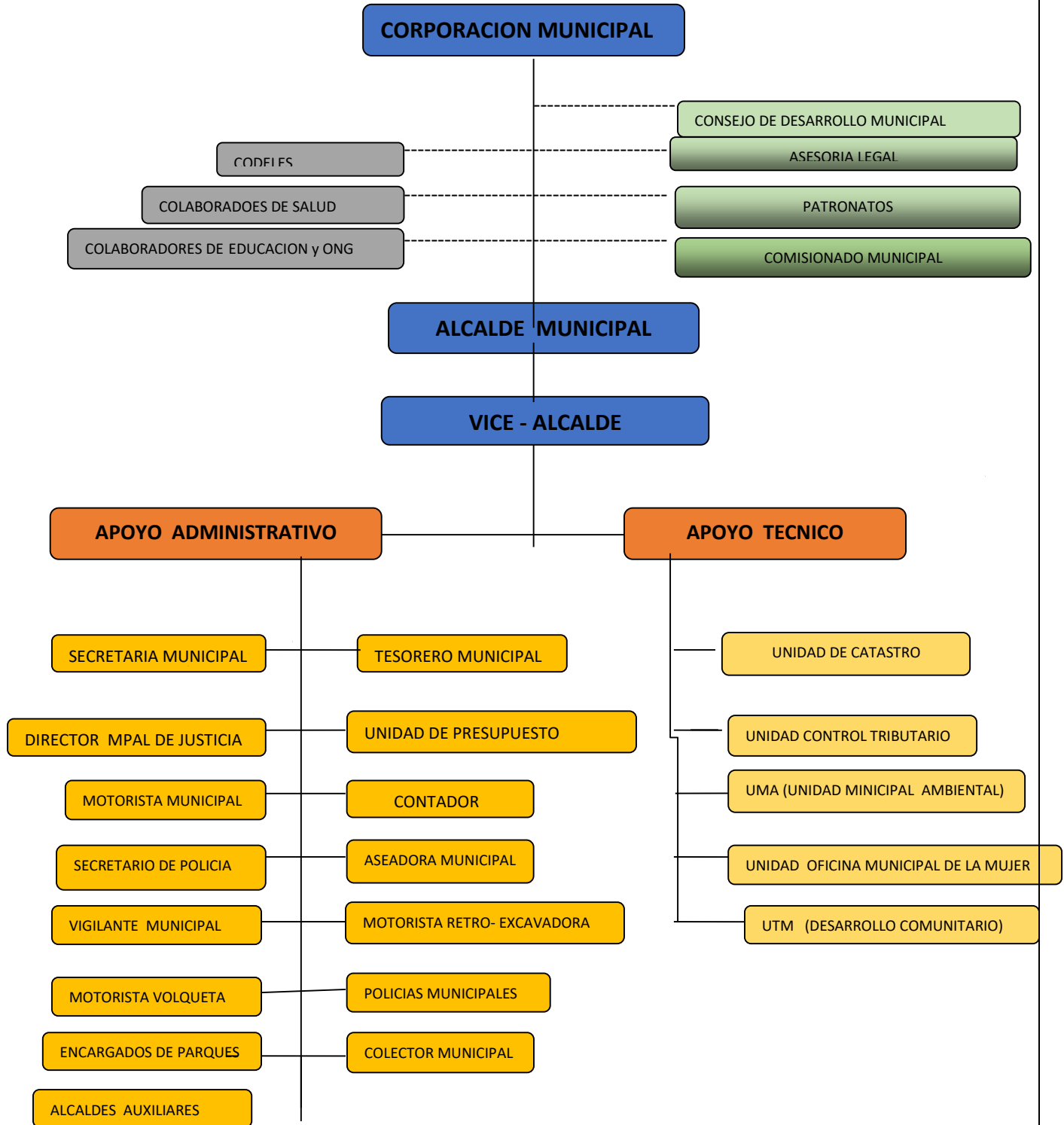
Forma De Organización De Las Comunidades Para La Gestión Del Plan E Impulsión De Los Proyectos

PATRONATOS	JUNTAS DE AGUA	EDUCACIÓN	SALUD	IGLESIAS	CAJAS RURALES	POLICIA MUNICIPAL-NACIONAL
-------------------	-----------------------	------------------	--------------	-----------------	----------------------	-----------------------------------

Organizaciones O Comités Específicos Por Cada Eje Temático Responsables De La Gestión De Los Proyectos Identificados Y Priorizados.

EJES TEMÁTICOS	ORGANIZACIÓN
Eje Temático: Salud Y Nutrición	Salud
Eje Temático: Educación	Educación
Eje Temático: Recursos Naturales Y Ambiente.	Juntas De Agua
Eje Temático: Grupos Vulnerables Niñez.	Iglesias-Educación
Eje Temático: Grupos Vulnerables Juventud.	Iglesias-Educación
Eje Temático: Grupos Vulnerables Mujeres.	Iglesias-Educación
Eje Temático: Grupos Vulnerable Tercera Edad.	Iglesias-Salud
Eje Temático: Vivienda	Patronatos
Eje Temático: Agua Y Saneamiento.	Juntas De Agua
Eje Temático: Economía	Cajas Rurales
Eje Temático: Seguridad Alimentaria.	Salud
Eje Temático: Tierra	Patronatos
Eje Temático: Participación	Patronatos
Eje Temático: Seguridad Ciudadana.	Policía Municipal- Nacional
Eje Temático: Infraestructura Social.	Patronatos
Eje Temático: Turismo	Patronatos-Cajas Rurales
Eje Temático: Ordenamiento Territorial.	Patronatos

Organización Municipal



Comités De Trabajo De La Corporación Municipal O Unidades Técnicas

Personal Técnico	Área
Brenda Xiomara Morales Escobar	UTM
Oscar Manuel Murillo Hernández	UTM

Describir Las Principales Responsabilidades De Las Comisiones Que Se Formen Y Del Equipo Que Apoyara La Gestión Del Plan.

Una discusión acerca de los grupos de trabajo, los equipos de trabajo y las comisiones, proponiendo en cada caso, un concepto dirigido a desambiguar el uso técnico de estos términos, a partir de un aspecto diferenciador: el vínculo entre los miembros. Se desarrolla con amplitud, desde un enfoque novedoso, la intención y uso de las comisiones, fundando su trabajo en la necesidad o conveniencia de alguna forma de legitimación, técnica o política, para la toma de decisiones. Y, se muestra cómo el desempeño se ubica en algún punto de la tensión entre lo técnico y lo político. También, se ofrece un método para lograr comisiones eficientes y se muestran ejemplos en el sector público y en la actividad privada.

PAPEL INSTITUCIONAL

Instituciones Disponibles Para Apoyar Al Equipo Técnico Y Las Comisiones En La Ejecución.

La participación activa de entidades que promuevan el fortalecimiento institucional y el desarrollo de propuestas que aporten a la construcción de soluciones en temas de interés social. Son instituciones públicas y privadas que promueven y ayudan al desarrollo local del Municipio.

PRESENCIA INSTITUCIONAL, PROGRAMAS, PROYECTOS	CANTIDAD
Alcaldía Municipal	1
Juzgado de Paz	1
Posta Policial	1
Registro Nacional de las Personas	1
Dirección Municipal de Educación	1
Ventanilla Banco Atlántida	1
Cooperativa de Ahorro y crédito COOPACYL	1
CESAR	3
CESAMO	1
CEPREBB Jardines	22
Escuelas PROHECO	12
Jardines PROHECO	5
Jardines Oficiales	15
Escuelas Oficiales	31
Centros Educación Básica	5
Institutos Oficiales	3
Escuelas Municipales	2
Escuela Bilingüe	1
Sede Programa Formación continua UPNFM	1
Programa ISEMED	1
Programa Vida Mejor	1
Programa mejores Familias	1
FUNACH	1
ASONOG	1
Proyecto de Irrigación SAG	1
Supermercados	1
Iglesias evangélicas	7
Iglesia católica	1

Qué tipo de apoyo brindaran o pueden brindar estas instituciones

Gestión de Recursos.

Dentro del Municipio de Sulaco existen diferentes organizaciones las cuales en su mayoría fueron creadas para mejorar el estilo de vida de todos y cada uno de los Ciudadanos de las diferentes comunidades que conforman el Municipio. Dentro de estas organizaciones se destacan las siguientes:

- **Patronatos Comunitarios:** Es una organización sin fines de lucro normada por el Código Civil que impulsa el apoyo y sostenibilidad a una acción determinada; Es un consejo integrado por varias personas con el objetivo de vigilar los proyectos de una organización, para que esta cumpla con sus fines principales. En ocasiones, los participantes hacen aportaciones económicas para facilitar y mejorar las operaciones; sin embargo, este no es su principal valor.
- **Juntas de Agua:** Es una organización comunal conformada con el propósito de administrar, operar y mantener los sistemas de agua y saneamiento. La Ley Marco de Agua y Saneamiento define las Juntas administradoras de agua y saneamiento. Según artículo 18 de la ley, las juntas administradoras de agua y saneamiento tendrán personalidad jurídica, la cual debe ser otorgada por la Secretaría de Estado en Gobernación y Justicia por medio de un dictamen donde la Corporación o Concejo Municipal constatará la legalidad de la misma. Asimismo, establece que todos los sistemas de abastecimiento de agua para consumo humano deberán se asignados y estar en operación ya sea por la corporación municipal o por juntas administradoras de agua y saneamiento.
- **Club Deportivos:** Dentro del Municipio en el área del futbol predomina el Futbol, el cual se practica en las diferentes comunidades y se cuenta con clubes que desarrolla la práctica de este deporte y organiza a los diferentes equipos. Un club es aquel dedicado a la práctica del deporte. Algunos clubes poseen equipos que compiten en torneos oficiales, en tanto que otros clubes se limitan a actividades lúdicas.
- **Iglesias:** El Municipio se congregan varias religiones como ser: Evangélica, católica, adventista, Bautista, Pentecostal, etc. Pero en la cual la más predominante son católica y Evangélica. **Conjunto de fieles unidos por la misma fe, y que celebran las mismas doctrinas religiosas.** La iglesia, es una sociedad cuyos miembros representan de la misma manera el mundo sagrado y sus relaciones con el mundo profano.
- **Sociedad de Padres:** Son sociedades que existen dentro del ámbito escolar, en donde padres de familia son elegidos en asamblea para ejercer a lo largo del año escolar como presidente, secretario, tesorero y vocales de dicha asociación; la finalidad es manejar los dineros de las cuotas en beneficio de la escuela, participar

en las actividades que la escuela o la asociación proponga, siempre en coordinación con la comunidad académica del plantel. La participación de los padres de familia es fundamental para el mejor desarrollo de la escuela y de los niños, porque son los propios padres quienes determinan actividades, ayudan en las necesidades de la escuela, colaboran con los maestros e incluso, hacen observaciones a las anomalías que se registren en la conducta de los maestros y directores, así como en la calidad educativa.

- **Grupos de Jóvenes:** Se entiende una serie de proceso sociocultural impulsado por la juventud como grupo social definido. La edad como criterio de juventud es insuficiente y está dinámicamente relacionado con el paso del mundo de la educación al mundo del trabajo. Por tal razón se ve necesario para la juventud pertenecer a un grupo o comunidad que los haga sentir aceptados y compartir sus pensamientos ideológicos con los demás jóvenes.
- **Grupos de Damas:** La Sociedad de Damas es una sociedad compuesta por las damas de la iglesia. La Sociedad de Damas es una sociedad dentro del programa de la iglesia local y no algo independiente de la iglesia. La Sociedad de Damas es una sociedad para ayudar y mejorar a la iglesia, no para competir con la iglesia. La Sociedad de Damas debe funcionar bajo las normas de la iglesia y no sobre las normas de la iglesia.

Describir como se pretende realizar la gestión de recursos para la ejecución del plan, tanto a nivel local, nacional e internacional.

Con el propósito de gestionar los **distintos procesos** por los que atraviesan las organizaciones, en aras de alcanzar su **desarrollo organizativo**, y responder así a las demandas emergentes del entorno, **el presente artículo tiene como objetivo realizar una revisión conceptual de los principales fundamentos asociados al desarrollo organizacional.** Se toman en cuenta la gestión de los procesos de cambio que deben ejecutarse y el papel de la administración del gobierno local desde la gestión que, mediante un liderazgo transformador, debe actuar desarrollando organizaciones inteligentes, con culturas renovadas, dispuestas a gestar los cambios necesarios para alcanzar la visión organizacional. Sobresale, entre sus consideraciones finales, que la gestión de los proyectos posee un rol fundamental en la conducción eficiente de las organizaciones locales e internacionales, desarrollándolas como organizaciones inteligentes, de manera que alcancen altos estándares de calidad en el servicio que ofrecen, traducido en una mejor formación según la población meta a la cual se dirige.

Elaborar guía de potencialidades cooperantes con su nombre, teléfono, dirección etc.

Expresar si ya se han remitido propuestas de perfiles o fichas o se han concertado convenios, contratos u otros.

Nombre	Teléfono	Dirección	Organización	PROPUESTA
			ASONOG	NO
			FUNACH	SI
			SAG	SI
			CUSO	SI

Describir como se administraran los recursos quienes lo harán municipalidad, comunidad, mancomunidad.

Las tendencias mundiales asociadas a la globalización y la denominada sociedad de la información y el conocimiento evidencian exigencias de transformaciones y desafíos para las organizaciones con una connotación especial en las organizaciones CORPORATIVAS, por su naturaleza con respecto a su papel DE GESTION permanente ante la sociedad. En este contexto, las organizaciones deben responder con solidez y pertinencia asegurando su viabilidad social.

Las organizaciones no son las que manifiestan determinados comportamientos, son sus integrantes en el plano individual y grupal: ellos participan, actúan en distintas modalidades según la naturaleza de la misma organización. Estas no funcionan al azar y el éxito que se alcanza es producto de un conjunto de sinergias que, conducidas en cierta dirección, lo logran. El éxito no viene en forma aleatoria, las organizaciones son células sociales que responden a estímulos del ambiente tanto interno como externo y, según estos, son sus productos, sus comportamientos.

Las organizaciones requieren de una conducción, una administración. Para iniciar el desarrollo organizacional, además de ubicar las características ambientales, es pertinente conocer el capital humano con que cuenta, sus talentos en función de los aportes que se esperan de cada una de las partes. Existen tres variables independientes que requieren ser comprendidas en las organizaciones para el logro de los objetivos planteados, las cuales son la base para el desarrollo organizacional: El Sistema Municipal, El Nivel Comunitario Y El Nivel Mancomunal.

EL SISTEMA MUNICIPAL: Se refiere a la totalidad de la organización, esta se mira y se comprende como un todo conformado por componentes como cultura organizacional, diseño, procesos de trabajo, normativas, entre otros. Se parte de que el todo es diferente a cada una de las partes y estas, en conjunto, asumen un comportamiento distinto según las interacciones y propósitos planteados.

NIVEL COMUNITARIO: Alude a conductas manifiestas a nivel grupal, mediante el trabajo en equipo, el cual es diferente al comportamiento individual. El grupo tiene una serie de actitudes que conforman una sinergia particular, que determinan el desempeño organizacional de manera positiva o negativa, esta fuerza es un elemento estratégico a considerar por el liderazgo, quienes además de conocerlas deben comprenderlas y saber conducir las según los propósitos de la organización y en consecuencia con su misión y visión.

NIVEL MANCOMUNAL: Plantea las características personales de cada individuo tales como sus competencias, formación académica, historia, actitudes, valores, personalidad, percepción, entre otras. Desde el momento que las personas ingresan a una organización tienen un grado de influencia según estas características propias y, a su vez, la organización también influye sobre ellas. Es transcendental un conocimiento acertado sobre los potenciales de cada individuo y sus comportamientos ante la organización, de manera que la organización sepa conducir a sus integrantes con solidez y pertinencia, para así ofrecer respuestas organizacionales competentes, según el escenario social al cual se debe la organización.

Las organizaciones deben desarrollar la capacidad de responder en forma acertada, diligente y pertinente a los desafíos del contexto emergente, de manera que sean capaces de reconocer las exigencias sociales y desarrollar procesos de cambio que conduzcan a la organización con efectividad y calidad en función de la realidad social, en procura de ofrecer mejores oportunidades tanto para la misma organización como para la sociedad. Desde esta perspectiva, es necesaria una gestión capaz de comprender cómo se desarrollan los procesos de cambio en las organizaciones.

PLAN DE COMUNICACIÓN

Realizaran comités de finanzas, apertura de cuentas de cheques

El propósito de esta Sección es explicar, que aun cuando cada Acuerdo, Convenio, Contrato o Donativo que involucre la **MUNICIPALIDAD**, puede tener características especiales, en cuanto a su administración, éstos no quedan excluidos de las Normas y Procedimientos Contables establecidos por dicha Institución.

Este Procedimiento involucra a la Administración General y a todas las unidades operativas donde se encuentre en vigencia un Acuerdo, Contrato, Convenio o se opere algún Donativo como se mencionó anteriormente.

La primera responsabilidad sobre el control de los fondos y la ejecución de las operaciones, será la del líder o jefe del departamento contable de la organización, donde se desarrollen las actividades antes dichas

El departamento contable de la **MUNICIPALIDAD** tendrá la responsabilidad del manejo de los fondos y la contabilización correcta y oportuna de todos los gastos ejecutados por el convenio, contrato o actividad a realizar.

CUENTAS BANCARIAS

Se crearan cuentas de cheques para administrar los fondos destinados a operar los Contratos, Convenios o Donativos y diversas actividades de la **MUNICIPALIDAD** será la cuenta bancaria oficial de la organización(**ALCALDIA**) y si el convenio solicita la apertura de una cuenta específica, esta deberá abrirse con el nombre del proyecto o donante.

Todos los gastos que realicen deben estar aprobados en los presupuestos y por el líder o jefe designado por la dirección general para un convenio, contrato o donativo.

USO DE FONDOS

En los casos en que la ejecución del programa, proyecto o actividad convenida con base a un Acuerdo, Contrato o Convenio, debe ser financiada totalmente con fondos de una institución nacional o internacional, será necesario que los fondos hayan ingresado a la cuenta de dicha institución para realizar cualquier tipo de gastos.

Únicamente el jefe de departamento contable administrador de finanzas podrá autorizar el uso de otros fondos destinados específicamente a las operaciones de los Acuerdos, Contratos o Convenios, para financiar transacciones de éstos.

Estrategias para dar a conocer a nivel local y nacional los avances y gestión del plan

VIABILIDAD

A raíz de la evaluación y análisis de cada uno de los proyectos que están en la planificación del gobierno local, se analizó la viabilidad de cada uno de ellos llegando a la conclusión de la importancia que tiene desarrollar dichos proyectos y cabe destacar que cada uno de ellos es viable, ya que se cuenta con el recurso humano necesario para su implementación y con ayuda de las distintas organizaciones gubernamentales y el gobierno local se puede concluir con su implementación generando un crecimiento económico en el municipio de Sulaco, también la generación de empleo que es un aspecto importante.

SOCIAL

La participación de la sociedad es vital siempre que se está tratando un asunto público. En los proyectos públicos son los actores quienes realizan las actividades y manejan los recursos físicos y materiales. Ya que estos individuos desempeñan un papel importante en el desarrollo de cada proyecto.

Al momento de desarrollar cada proyecto el personal comunitario demostró estar interesado en cada plan, tomando como una opción de crecimiento y analizando la ventajas y las fortalezas que tendrían cada uno estos, además de mostrarle las ideas del gobierno local en las distintas asambleas que se realizaron en el transcurso ellos dieron a conocer sus ideas calcando así una asociación entre pueblo y gobierno local.

FINANCIERO

Que tan posible es recaudar los recursos locales y que tan atractiva puede ser la idea para la cooperación.

Políticas de corto plazo: En el tema de DEL, las políticas de corto plazo están orientadas a solucionar los problemas inmediatos o urgentes, como por ejemplo la generación de empleo temporal, mediante la promoción del autoempleo y otros mecanismos (uso intensivo de mano de obra), así como políticas vinculadas a la información e intermediación laboral.

Políticas de mediano plazo: Las políticas de mediano plazo son las que prevén tener impacto luego de uno o dos años, mejorando las condiciones locales de desarrollo, por ejemplo, la creación de fuentes de trabajo y de mejores condiciones laborales. Por lo tanto están vinculadas a la dinamización económica de los sectores productivos, en especial del sector identificado como principal o eje (vocación productiva), el cual se espera pudiera absorber directa o indirectamente la mano de obra local. Entre las posibles políticas de mediano plazo están el fortalecimiento de las MYPES (lo cual incluye facilitar su acceso a servicios), la simplificación de procedimientos para la

formalización y las tradicionales políticas de promoción, así como las políticas de generación de empleo mediante promoción de inversión, foránea o local. Las políticas tradicionales de promoción de la MYPE, son de mediano plazo porque implica desarrollar procesos de cambio que dependen de terceros (en este caso del sector privado), a los cuales hay que garantizarles las condiciones para su crecimiento y consolidación.

Políticas de largo plazo: Son las que permiten la continuidad de los factores condicionantes y la sostenibilidad de la creación de empleo y de las actividades productivas. Están relacionadas a las políticas económicas, monetarias y fiscales que garantizan la estabilidad económica y social, así como las vinculadas al nivel meta de la competitividad sistémica.

TÉCNICO

Que tanta tecnología disponible localmente existe para elaborar el plan

La idea de un proyecto de inversión muy rara vez comienza con la tecnología a ser aplicada. En lugar de esto, el inversionista toma como punto de partida la disponibilidad de algún recurso o la identificación de una buena oportunidad de mercado. En el caso de inversiones no destinadas a la generación de ingresos, la justificación del proyecto casi siempre se fundamenta en la respuesta a una necesidad social o de la comunidad.

No obstante, una vez que la evaluación de mercado (o la utilidad de los beneficios, en el caso de un proyecto social o de apoyo a la producción) se haya completado de manera adecuada, es necesario considerar la tecnología que se empleará.

El uso de la palabra "tecnología" normalmente no implica la necesidad de hacer una inversión en equipos muy avanzados y costosos. Por el contrario, la mayor parte de las inversiones que se analizan en este manual utilizan solamente maquinaria sencilla. De hecho, no es inusual, en el caso de proyectos agrícolas, que la inversión sea inferior al capital operativo requerido.

SEGUIMIENTO

Describir en cuanto tiempo, como e instrumentos a desarrollar para el seguimiento del plan Eje: Encuestas, Auditorias, Informes, instrumentos contables.

Evaluar a los trabajadores en las organizaciones es tremendamente importante y muy difícil de lograr de manera adecuada. En efecto, es un proceso sistémico, muy caro y lleva bastante tiempo construirlo y afinarlo, por lo tanto, la organización debe asignarle el tiempo suficiente y la importancia que requiere; afortunadamente, la mayoría de las organizaciones están tomando consciencia de ello, y ya casi no se encuentran empresas públicas ni privadas que sean ajenas a esta realidad.

Tomando consciencia de la importancia que tiene la evaluación de desempeño en las organizaciones y, por ende, la importancia que tiene el proceso en sí, tanto para las empresas que constantemente están tratando de evaluar el grado de aporte que efectúa

su personal para el cumplimiento de los objetivos como para los auditores de recursos humanos que deben dar una opinión acerca de la razonabilidad de este proceso.

EVALUACIÓN

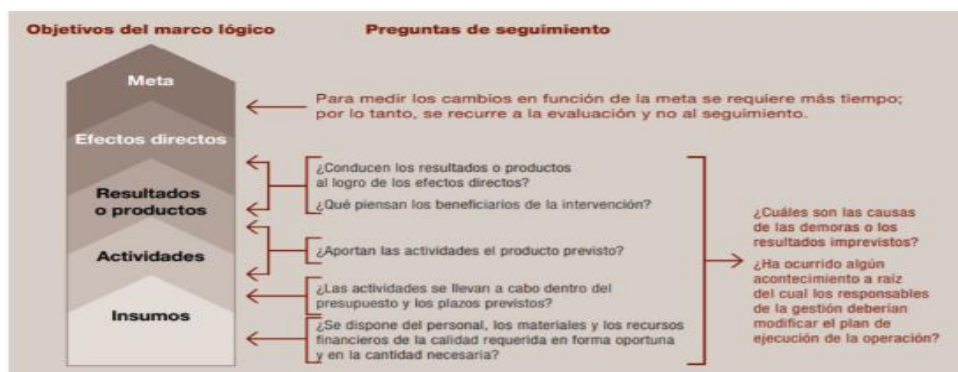
Cada cuanto tiempo se realizarán los ejercicios de evaluación

El tiempo en el cual se llevara a cabo la evaluación se determinara en un lazo de tres meses aproximadamente teniendo como principales participantes a los beneficiarios y encargados de proyecto. El proceso de evaluación implicara determinar el nivel de efectos e impactos alcanzados en la ejecución de cada proyecto según los objetivos definidos para cada uno de ellos. Debe definirse una valoración por cada indicador correspondiente a cada proyecto a fin de medir el porcentaje de alcance por cada uno y en su totalidad; de esta manera obtendrá los resultados de evaluación de la ejecución del plan.

Las evaluaciones participativas: se llevan a cabo con los beneficiarios y otros interesados principales, por lo que pueden servir para fomentar su autonomía, fortalecer su capacidad o reforzar su sentido de pertenencia y apoyo.

Las evaluaciones conjuntas: se llevan a cabo conjuntamente entre varios asociados participantes en las actividades, lo que puede contribuir a lograr credibilidad, apoyo colectivo y consenso en diferentes niveles.

Las evaluaciones por grupo: o por sector se concentran en un conjunto de actividades, proyectos o programas relacionados entre sí, en general llevados a cabo en diferentes lugares e instrumentados por múltiples organizaciones, por ejemplo, Sociedades Nacionales, locales u organizaciones no gubernamentales.



Que instancias se informaran y que mecanismos se utilizaran para mantenerlos informados a las comunidad y población del municipio

Este ejercicio se realizara anualmente y será presentado a la corporación municipal y en cabildo abierto.

ANEXOS

Indicadores de Línea Base del Municipio.

OBJETIVOS Y METAS DEL DESARROLLO SOSTENIBLE	INDICADORES DE LA COMUNIDAD
<p>OBJETIVO 1: PONER FIN A LA POBREZA EN TODAS SUS FORMAS Y EN TODO EL MUNDO?META 1.1: PARA 2030, ERRADICAR LA POBREZA EXTREMA PARA TODAS LAS PERSONAS EN EL MUNDO, ACTUALMENTE MEDIDA POR UN INGRESO POR PERSONA INFERIOR A 1,25 DóLARES DE LOS ESTADOS UNIDOS AL DÍA.</p> <p>INDICADOR 1.1.1</p> <p>META 1.2: PARA 2030, REDUCIR AL MENOS A LA MITAD LA PROPORCIÓN DE HOMBRES, MUJERES Y NIÑOS DE TODAS LAS EDADES QUE VIVEN EN LA POBREZA EN TODAS SUS DIMENSIONES CON ARREGLO A LAS DEFINICIONES NACIONALES.</p> <p>INDICADOR 1.2.1</p>	<p>- 12.34% POBLACIÓN CON INGRESOS MENORES A \$ 1.25 DIARIO.</p> <p>(VIENE DEL CUADRO #20 Y #21 DE ESTE DOCUMENTO)</p>
<p>OBJETIVO 2: PONER FIN AL HAMBRE, LOGRAR LA SEGURIDAD ALIMENTARIA Y LA MEJORA DE LA NUTRICIÓN Y PROMOVER LA AGRICULTURA SOSTENIBLE?META 2.1: PARA 2030, PONER FIN AL HAMBRE Y ASEGURAR EL ACCESO DE TODAS LAS PERSONAS, EN PARTICULAR LOS POBRES Y LAS PERSONAS EN SITUACIONES VULNERABLES, INCLUIDOS LOS LACTANTES, A UNA ALIMENTACIÓN SANA, NUTRITIVA Y SUFICIENTE DURANTE TODO EL AÑO.</p> <p>INDICADOR 2.1.2</p>	<p>- 58.14% DE HOGARES QUE SIEMBRAN ALIMENTOS. (VIENE DE LA PREGUNTA # 33 DE LA BOLETA DE LINEA DE BASE)?</p> <p>- 50.4% DE HOGARES QUE PRODUCEN SUFICIENTES ALIMENTOS PARA AUTOCONSUMO. (VIENE DE LA PREGUNTA # 34 DE LA BOLETA DE LINEA DE BASE)</p> <p>- 11.54% DE HOGARES QUE TIENEN EN SU VIVIENDA UN HUERTO FAMILIAR. (VIENE DE LA PREGUNTA # 38 DE LA BOLETA DE LINEA DE BASE)?</p> <p>- AL 85.22% DE LOS HOGARES LOS INGRESOS LES AJUSTAN PARA ALIMENTARSE LOS 3 TIEMPOS DE COMIDA, DESDE LA PERCEPCIÓN DE LOS JEFES (AS) DE HOGAR. (VIENE DE LA PREGUNTA # 52 DE LA BOLETA DE LINEA DE BASE)</p>
<p>OBJETIVO 3: GARANTIZAR UNA VIDA SANA Y PROMOVER EL BIENESTAR EN TODAS LAS EDADES.?META 3.1: PARA 2030, REDUCIR LA TASA MUNDIAL DE MORTALIDAD MATERNA A MENOS DE 70 POR CADA 100.000 NACIDOS VIVOS</p> <p>INDICADOR 3.1.1</p> <p>META 3.2: PARA 2030, PONER FIN A LAS MUERTES EVITABLES DE RECIÉN NACIDOS Y DE NIÑOS MENORES DE 5 AÑOS, LOGRANDO QUE TODOS LOS PAÍSES INTENTEN REDUCIR LA MORTALIDAD NEONATAL AL MENOS HASTA 12 POR CADA 1.000 NACIDOS VIVOS, Y LA MORTALIDAD DE NIÑOS MENORES DE 5 AÑOS AL MENOS HASTA 25 POR CADA 1.000 NACIDOS VIVOS</p> <p>INDICADOR 3.2.2 INDICADOR 3.2.1</p> <p>META 3.3: PARA 2030, PONER FIN A LAS EPIDEMIAS DEL SIDA, LA TUBERCULOSIS, LA MALARIA Y LAS ENFERMEDADES TROPICALES DESATENDIDAS Y COMBATIR LA HEPATITIS, LAS ENFERMEDADES TRANSMITIDAS POR EL AGUA Y OTRAS ENFERMEDADES TRANSMISIBLES</p>	<p>- ___% MUERTES MTERNAS POR MIL PARTOS ATENDIDOS EN EL 2011 (VIENE DE LA PREGUNTA # 19 DE LA BOLETA DE LINEA DE BASE)</p> <p>- ___% MUERTES POR 1000 NACIDOS MENORES DE 5 AÑOS.</p> <p>(VIENE DE LA PREGUNTA # 22 DE LA BOLETA DE LINEA DE BASE)</p> <p>- 1.57% INFECTADOS CON PALUDISMO POR CADA MIL? - 19.18% AFECTADOS POR IRAS POR CADA MIL HABITANTES? - 0.33% INFECTADO DE TUBERCULOSIS POR CADA MIL? - 78.08% INFECTADOS CON DENGUE CLÁSICO POR CADA MIL? - 2.28% INFECTADO CON DENGUE HEMORRÁGICO POR CADA MIL</p> <p>(VIENEN DEL CUADRO # 3 DE ESTE DOCUMENTO)</p> <p>- 0.89% HOGARES QUE PLANIFICAN CON EL RITMO - 4.37% HOGARES QUE PLANIFICAN CON EL DIU - 21.74% HOGARES QUE PLANIFICAN CON PASTILLA</p>

<p>INDICADOR 3.3.1 INDICADOR 3.3.2 INDICADOR 3.3.3 INDICADOR 3.3.4 INDICADOR 3.3.5</p> <p>META 3.7: PARA EL 2030, GARANTIZAR EL ACCESO UNIVERSAL A LOS SERVICIOS DE SALUD SEXUAL Y REPRODUCTIVA, INCLUIDOS LOS DE PLANIFICACIÓN FAMILIAR, INFORMACIÓN Y EDUCACIÓN, Y LA INTEGRACIÓN DE LA SALUD REPRODUCTIVA EN LAS ESTRATEGIAS Y LOS PROGRAMAS NACIONALES</p> <p>INDICADOR 3.7.1 INDICADOR 3.7.2</p>	<ul style="list-style-type: none"> - 0.35% HOGARES QUE PLANIFICAN CON CONDÓN - 37.33% HOGARES QUE PLANIFICAN CON INYECCIÓN - 1.89% HOGARES QUE PLANIFICAN CON IMPLANTE - 33.14% HOGARES QUE PLANIFICAN CON OPERACIÓN <p>(VIENE DE LA PREGUNTA # 21 DE LA BOLETA DE LÍNEA DE BASE)</p>
<p>OBJETIVO 4: GARANTIZAR UNA EDUCACIÓN INCLUSIVA, EQUITATIVA Y DE CALIDAD Y PROMOVER OPORTUNIDADES DE APRENDIZAJE DURANTE TODA LA VIDA PARA TODOS</p> <p>META 4: PARA 2030, VELAR POR QUE TODAS LAS NIÑAS Y TODOS LOS NIÑOS TERMINEN LOS CICLOS DE LA ENSEÑANZA PRIMARIA Y SECUNDARIA, QUE HA DE SER GRATUITA, EQUITATIVA Y DE CALIDAD Y PRODUCIR RESULTADOS ESCOLARES PERTINENTES Y EFICACES.</p> <p>INDICADOR 4.1.1</p>	<ul style="list-style-type: none"> - 66.47% DE NIÑOS(AS) EN EDAD ESCOLAR QUE ACTUALMENTE ESTUDIAN (VIENE DEL CUADRO # 15 DE ESTE DOCUMENTO) - 29.37% DE NIÑOS(AS) QUE ESTUDIAN PRIMARIA DE LOS QUE TIENEN EDAD PARA HACERLO (VIENE DEL CUADRO # 14 DE ESTE DOCUMENTO) - 20.14% DE LA FUERZA DE TRABAJO EMERGENTE QUE CONCLUYÓ LA EDUCACIÓN PRIMARIA. (VIENE DEL CUADRO # 12 DE ESTE DOCUMENTO, PERO SOLO DETERMINAR EL PORCENTAJE DEL RANGO DE EDAD, ENTRE 13 A 18 AÑOS) - 15.38% DE NIÑOS QUE ESTUDIAN PRIMARIA DE LOS QUE TIENEN EDAD. (VIENE DEL CUADRO # 14 DE ESTE DOCUMENTO)? - 30.76% DE NIÑAS QUE ESTUDIAN PRIMARIA (VIENE DEL CUADRO # 14 DE ESTE DOCUMENTO) - 3.91% DE NIÑOS QUE ESTUDIAN SECUNDARIA (VIENE DEL CUADRO # 14 DE ESTE DOCUMENTO)? - 3.71% NIÑAS QUE ESTUDIAN SECUNDARIA (VIENE DEL CUADRO # 14 DE ESTE DOCUMENTO) - 51.51% DE NIÑOS EN EDAD ESCOLAR (VIENE DEL CUADRO # 15 DE ESTE DOCUMENTO) - 48.49% DE NIÑAS EN EDAD ESCOLAR (VIENE DEL CUADRO # 15 DE ESTE DOCUMENTO) - 33.71% DE NIÑOS QUE ACTUALMENTE ESTUDIAN EN TODOS LOS NIVELES (VIENE DEL CUADRO # 11 DE ESTE DOCUMENTO) - 32.76% DE NIÑAS QUE ACTUALMENTE ESTUDIAN EN TODOS LOS NIVELES (VIENE DEL CUADRO # 11 DE ESTE DOCUMENTO)
<p>OBJETIVO 6: GARANTIZAR LA DISPONIBILIDAD DE AGUA Y SU GESTIÓN SOSTENIBLE Y EL SANEAMIENTO PARA TODOS?META 6.1: PARA 2030, LOGRAR EL ACCESO UNIVERSAL Y EQUITATIVO AL AGUA POTABLE, A UN PRECIO ASEQUIBLE PARA TODOS.</p> <p>INDICADOR 6.1.1</p> <p>META 6.2: PARA 2030, LOGRAR EL ACCESO EQUITATIVO A SERVICIOS DE SANEAMIENTO E HIGIENE ADECUADOS PARA TODOS Y PONER FIN A LA DEFECACIÓN AL AIRE LIBRE, PRESTANDO ESPECIAL ATENCIÓN A LAS NECESIDADES DE LAS MUJERES Y LAS NIÑAS Y LAS PERSONAS EN SITUACIONES VULNERABLES..</p>	<ul style="list-style-type: none"> - 91.17% DE LOS HOGARES UTILIZA LEÑA PARA COCINAR (VIENE DEL CUADRO # 10 DE ESTE DOCUMENTO) - 77.49% HOGARES CON ACCESO AL AGUA POR ACUEDUCTO. (VIENE DEL CUADRO # 5 DE ESTE DOCUMENTO)? - 66.78% HOGARES CON ACCESO A ELIMINACIÓN DE EXCRETAS (VIENE DEL CUADRO # 5 DE ESTE DOCUMENTO) - 88.41% VIVIENDAS CON INADECUADA DISPOSICIÓN DE LA BASURA. (VIENE DEL CUADRO # 5 DE ESTE DOCUMENTO) - 64.94% DE LAS VIVIENDAS BAJO CONDICIONES DE REGULARES A MALAS (VIENE DE LA PREGUNTA # 59 DE LA BOLETA DE LÍNEA DE BASE) - 79.55% DE LAS VIVIENDAS NO TIENEN BAÑO (VIENE DEL CUADRO # 9 DE ESTE DOCUMENTO)
<p>INDICADOR 6.2.1</p>	<ul style="list-style-type: none"> - 35.22% DE LAS VIVIENDAS TIENEN UNA SOLA PIEZA COMO DORMITORIO (_ PERSONAS POR HOGAR)(VIENE DEL CUADRO # 7 DE ESTE DOCUMENTO)

<p>OBJETIVO 7: GARANTIZAR EL ACCESO A UNA ENERGÍA ASEQUIBLE, SEGURA, SOSTENIBLE Y MODERNA PARA TODOS META 7.1: PARA 2030, GARANTIZAR EL ACCESO UNIVERSAL A SERVICIOS DE ENERGÍA ASEQUIBLES, CONFIABLES Y MODERNOS.</p> <p>INDICADOR 7.1.1</p>	<p>- 38.73% HOGARES CON SERVICIO DE ENERGÍA ELÉCTRICA DOMICILIAR (VIENE DEL CUADRO # 5 DE ESTE DOCUMENTO)</p>
<p>OBJETIVO 8: PROMOVER EL CRECIMIENTO ECONÓMICO SOSTENIDO, INCLUSIVO Y SOSTENIDO, EL EMPLEO PLENO Y PRODUCTIVO Y EL TRABAJO DECENTE PARA TODOS?META 8.1:</p> <p>INDICADOR 8.3.1 INDICADOR 8.6.1 INDICADOR 8.7.1</p>	<p>- 69.78% DE JEFES DE HOGAR QUE TRABAJAN POR CUENTA PROPIA, CUALQUIER SECTOR PRODUCTIVO.?(VIENE DE LA PREGUNTA # 42 DE LA BOLETA DE LÍNEA DE BASE)</p> <p>- 4.76% DE JEFES DE HOGAR QUE TRABAJAN POR CUENTA PROPIA, EN EL SECTOR PRIMARIO.?</p> <p>- 53.83% DE JEFES DE HOGAR QUE TRABAJAN POR CUENTA PROPIA, EN EL SECTOR SECUNDARIO.</p> <p>- 2.54% DE JEFES DE HOGAR QUE TRABAJAN POR CUENTA PROPIA, EN EL SECTOR TERCIARIO.?(VIENE DE LA PREGUNTA # 44 DE LA BOLETA DE LÍNEA DE BASE)</p> <p>- 0.13% DE JEFES DE HOGAR QUE GENERAN EMPLEO EN CUALQUIER SECTOR PRODUCTIVO.?(VIENE DE LA PREGUNTA # 45 DE LA BOLETA DE LÍNEA DE BASE)</p>
<p>OBJETIVO 16: PROMOVER SOCIEDADES PACÍFICAS E INCLUSIVAS PARA EL DESARROLLO SOSTENIBLE, FACILITAR EL ACCESO A LA JUSTICIA PARA TODOS Y CREAR INSTITUCIONES EFICACES, RESPONSABLES E INCLUSIVAS A TODOS LOS NIVELES META 8.1: REDUCIR CONSIDERABLEMENTE TODAS LAS FORMAS DE VIOLENCIA Y LAS TASAS DE MORTALIDAD CONEXAS EN TODO EL MUNDO..</p> <p>INDICADOR 16.1.3??</p>	<p>- 0.99% DE JEFES DE HOGAR QUE CONOCEN CASOS DE VIOLENCIA EN SU COMUNIDAD.?(VIENE DE LA PREGUNTA # 25 DE LA BOLETA DE LÍNEA DE BASE)</p> <p>- 1.02% DE HOGARES QUE LE HAN SUCEDIDO ALGÚN CASO DE VIOLENCIA.?(VIENE DE LA PREGUNTA # 26 DE LA BOLETA DE LÍNEA DE BASE)</p> <p>- 88.09% DE HOGARES QUE SIENTEN SEGURO DONDE VIVEN. (VIENE DE LA PREGUNTA # 45 DE LA BOLETA DE LÍNEA DE BASE)</p>

Mapa ubicación área de influencia



Listados de participantes en las asambleas

Nº	NOMBRE	COMUNIDADES	ORGANIZACIÓN Y CARGO QUE REPRESENTA	IDENTIDAD	ZONA
1	MARIA DE LA CRUZ MURILLO.	SULACO	VIDA MEJOR.	1809-1985-00235	1
2	MARTHA SUYAPA CRUZ.	BUFALO	CAJA RURAL.	1809-1989-00159	1
3	HERMENEGILDA MENCIA.	BUFALO	JUNTA DE AGUA.	1809-1959-00064	1
4	RITZA BIRMANIA HERNANDEZ.	SULACO	REPRESENTANTE DE EDUCACION.	1899-1972-00045	1
5	DANILO PALMA.	BUFALO	JUNTA DE AGUA.	1809-1960-00166	1
6	YANIRA JISSELE BANEGAS.	COLONIA JOSE ADALID GONZALES	PATRONATO.	1809-1974-00265	1
7	CLAUDIA MEDINA.	COLONIA JOSE ADALID GONZALES	PATRONATO.	1909-1978-00154	1
8	JUAN MANUEL VARELA OLIVA.	SULACO	JASCU.	0801-1979-10535	1
9	ALBA LUZ RAMOS	COLONIA FRATERNIDAD CANADIENSE	JUNTA DE AGUA.	1809-1972-00079	1
10	IRIS ARGENTINA SALGUERO.	SULACO	CAJA RURAL.	1809-1957-00004	1
11	DIONIS BARAHONA.	SULACO	ASOC. RIEGO SULACO.	0801-1975-23179	1
12	HENRY JERONIMO DURON.	SULACO	ESMUGASAL.	1909-1974-00228	1
13	MARIA ENGRACIA RODAS.	SULACO	CAPEDI.	1809-1967-00016	1
14	MILTON CANALES AGUILAR.	SULACO	REPRESENTANTE DE EDUCACION.	0801-1966-05400	1
15	DOLIS MARGARITA.	LIMONES	CAJA RURAL.	1909-1977-00019	1
16	LUIS ALFREDO PINO.	SULACO	DIRECCION MUNICIPAL DE EDUCACION.	1809-1977-00328	1
17	ANGEL HERNANDEZ.	SULACO	E.T.M.	1809-1990-00255	1
18	NORMA HERNANDEZ.	SULACO	E.T.M.	1809-1982-00419	1
19	KATHERINE HERNANDEZ	SULACO	E.T.M.	1809-1996-00057	1
20	SHIRLEY CARCAMO.	SULACO	E.T.M.	1809-1988-00239	1
21	BRENDA MORALES	SULACO	E.T.M.		1

No.	NOMBRE	COMUNIDADES	ORGANIZACIÓN Y CARGO QUE REPRESENTA	IDENTIDAD	ZONA
1	CARMEN MARIA DUBON	LA VEGA	PATRONATO	1809-1985-00472	2
2	JOSE MARIA COELLO	EL POZO	PATRONATO	1809-1976-00009	2
3	JULIO ANTONIO GABARRETE	EL PUEBLITO	JUNTA DE AGUA		2
4	MARVIN CABALLERO BURGOS	LA VEGA	PATRONATO	0413-1979-00572	2
5	CANDIDA ROSA CRUZ		VOCAL 2	1809-1966-00089	2
6	DARVIN NAUN ESTRADA	LA VEGA	PATRONATO	1809-1994-00217	2
7	DINA CELINA CRUZ	LA VEGA	PATRONATO	1809-1976-00392	2
8	RICARDO DUBON	EL PUEBLITO	COMITE DE APOYO	1809-1970-00087	2
9	DONAL MANUEL BARAHONA	EL PUEBLITO	PRESIDENTE DEL PATRONATO	1809-1980-00426	2
10	ALONSO A. DOMINGUEZ R.	LAS TUNAS	JUNTA DE AGUA	1809-1980-00350	2
11	MIRIAN MERCEDES AVILES	CULAN	CAJA RURAL	0811-1971-00110	2
12	MIRNA ISABEL PALMA	CULAN	GRUPO DE MUJERES	1809-1973-00253	2
13	EDMUNDA B. ROSALES		GRUPO DE MUJERES	1809-1958-00188	2
14	GLORIA YANELY BARAHONA	PILAS	RED DE MUJERES	1809-1985-00199	2
15	JULIA PALMA M.	EL PUEBLITO	CAJA RURAL	1809-1955-00048	2
16	CINDY E. AYALA FIGUEROA.		JUNTA DE AGUA	1809-1997-00481	2
17	LUCILA FIGUEROA COELLO.		CAJA RURAL	1809-1973-00286	2
18	KENIA MELISA FIGUEROA.	EL ESPINO	PATRONATO	1809-1988-00502	2
19	JUANA FIGUEROA ROSALES.	EL ESPINO	EDUCACION	1809-1965-00203	2
20	DELMIS URBINA COELLO.	GUANACASTALES		1809-1996-00284	2
21	SANDRA SELENIA MENCIA.	GUANACASTALES		1809-1975-00273	2
22	EVA ESCOBAR.	LAS PILAS	CAJA RURAL	1809-1976-00003	2
23	SONIA MARTINA M.	LAS PILAS	CAJA RURAL	1809-1992-00394	2
24	MARIA MELANIA HERNANDEZ.	DESMONTE	PATRONATO	1809-1979-00049	2
25	MARIA ONEYDA CRUZ COELLO	GUANACASTALES		0315-1992-00001	2
26	MANUEL FRANCISCO ESTRADA.		AGUA POTABLE	1810-1986-00052	2
27	OSVIN ANTONIO DUBON	LA VEGA	PATRONATO	1809-1983-00301	2
28	BRENDA XIOMARA MORALES	SULACO	UTM	1809-1982-00419	2
29	NORMA HERNANDEZ	SULACO	UTM	1809-1982-0049	2
30	SHIRLEY CARCAMO	SULACO	UTM	1809-1988-00232	2
31	KATHERIN HERNANDEZ	SULACO	UTM	1809-1996-00057	2
32	ANGEL HERNANDEZ	SULACO	UTM	1809-1990-00255	2

No.	NOMBRE	COMUNIDADES	ORGANIZACIÓN Y CARGO QUE REPRESENTA	IDENTIDAD	ZONA
1	YESSICA RUBENIA BANEGAS.	EL JARAL.	PATRONATO.	1809-1982-00449	3
2	EVA CHAVEZ.	EL JARAL.	VICE-PRESIDENTA DEL PATRONATO.		3
3	DELSY GABARRETE.	LA JOYA Y SIGUAPA.	PATRONATO.	0315-1975-00073	3
4	VICTOR MURILO.	EL JARAL.	PRESIDENTE JUNTA DE AGUA.	1809-1951-00151	3
5	RAMON MURILLO	LA JOYA Y SIGUAPA.	PATRONATO.	1809-1955-00100	3
6	KAREN VANESSA CRUZ.	LA JOYA Y SIGUAPA.	PATRONATO.	1809-1994-00123	3
7	RITA ALEJANDRA RODAS.	MOGOTES.	VOCAL 3 DIRECTIVA.	0801-1995-21673	3
8	SANDRA RODRIGUEZ.	MOGOTES.	VOCAL 2 PATRONATO.	1809-1975-00222	3
9	JUANA FRANCISCA FIGUEROA.	MOGOTES.	VOCAL 3 CAJA RURAL.	1809-1973-00092	3
10	FRANCISCA CATALINA RODAS.	MOGOTES.		1809-1972-00067	3
11	MERYS RODRIGUEZ.	MESETILLAS Y POTRERILLOS.	SECRETARIA DEL PATRONATO.	1809-1987-00199	3
12	NANCY CALIX.	EL JARAL.		1809-1989-00333	3
13	SIXTO RODRIGUEZ.	MESETILLAS Y POTRERILLOS.	PRESIDENTE DEL PATRONATO.	1809-1984-00083	3
14	CARLOS PORFIRIO MEJIA.	SULACO.	EDUCACION PRIMARIA.	1809-1972-00089	3
15	ANGEL HERNANDEZ.	SULACO.	UTM.	1809-1990-00255	3
16	CARLOS HUMBERTO ESTRADA.	SAN ANTONIO.	PRACTICANTE.	1809-2003-00107	3
17	IVAN JOSUE HERNANDEZ.	SAN ANTONIO.	PRACTICANTE.	0511-2000-01206	3
18	DANIS EDUARDO ESTRADA.	SAN ANTONIO.	PRACTICANTE.	1809-2001-00266	3
19	JOSUE DANIEL ESTRADA.	SAN ANTONIO.	PRACTICANTE.	1809-2001-00184	3
20	NORMA HERNANDEZ.	SAN ANTONIO.	UTM.	1809-1982-00419	3
21	KATHERINE HERNANDEZ.	SULACO.	UTM.	1809-1996-00057	3
22	SHIRLEY CARCAMO.	SULACO.	UTM.	1809-1988-00239	3
23	BRENDA MORALES.	SULACO.	UTM.	1809-1993-00279	3

No.	NOMBRE	COMUNIDADES	ORGANIZACIÓN Y CARGO QUE REPRESENTA	IDENTIDAD	ZONA
1	JOSE DE LA CRUZ MURILLO	LA SABANA	JUNTA DE AGUA	1809-1967-00013	4
2	GERMAN HERNANDEZ	LA SABANA	CIAL	1809-1984-00725	4
3	FLORA YALENIS GARAY	LOS RINCONES	ESCUELA	1809-1984-00546	4
4	ZOILA LEONOR ORELLANA	LOMA LARGA	ESCUELA	1809-1997-00539	4
5	IRMA YOLANDA MURILLO	EL FRONTON	PATRONATO	1809-1984-00826	4
6	MIRNA SUYAPA MENCIA	EL FRONTON		1809-1984-00164	4
7	SANTOS ISABEL GALIMDO	LOMA LARGA	JUNTA DE AGUA	1809-1997-00294	4
8	PABLO COLINDRES	LA ALBARDILLA	CAJA RURAL	1809-1951-00083	4
9	FRANCISCO ESCOTO	LA ALBARDILLA	SOCIEDAD DE PADRES	1801-1974-01000	4
10	RUMALDO ORELLANA	LOS RINCONES	JUNTA DE AGUA	1809-1979-00374	4
11	DENIA MARIBEL GONZALES	EL FRONTON	ASOSIACION DE PADRES	1811-1993-00240	4
12	JOSE AMPARO COLINDRES	LA SABANA	PATRONATO	1809-1976-00288	4
13	CARLOS HUMBERTO ESTRADA	SAN ANTONIO	PRACTICANTE	1809-2003-00107	4
14	IVAN JOSUE HERNANDEZ	SAN ANTONIO	PRACTICANTE	0511-2000-01206	4
15	JOSUE DANIEL ESTRADA	SAN ANTONIO	PRACTICANTE	1809-2001-00184	4
16	SHIRLEY CARCAMO	SULACO	ETM	1809-1988-00239	4
17	NORMA HERNANDEZ	SULACO	ETM	1809-1982-00419	4
18	ANGEL HERNANDEZ	SULACO	ETM	1809-1990-00235	4
19	KATHERINE HERNANDEZ	SULACO	ETM	1809-1996-00057	4

No	NOMBRE	COMUNIDADES	ORGANIZACIÓN Y CARGO QUE REPRESENTA	IDENTIDAD	ZONA
1	DOMINGA TOME	EL CARRIZAL	CIAL.	1809-1974-00147	5
2	JERONIMO TOME	EL CARRIZAL	JUNTA DE AGUA.	1809-1976-00263	5
3	SANTOS EUSEBIO TOME	PLAN DE OCOTE Y LICONA	PRESIDENTE SOCIEDAD DE PADRES DE FAMILIA.	1809-1976-00088	5
4	ESTELA OFROCINA GARAY			1809-1983-00244	5
5	KENIA GARAY	PLAN DE OCOTE Y LICONA	SECRETARIA DEL PATRONATO.	1809-1981-00215	5
6	DORIS CRUZ		SECRETARIA DEL PATRONATO.	1809-1989-00575	5
7	JENCIS MARIELA CRUZ				5
8	GUSTAVO A. HERNANDEZ		REPRESENTANTE DE COMUNIDAD.		5
9	ROBERTO H.		PRESIDENTE DE PATRONATO		5
10	REMBERTO BANEGAS		PRESIDENTE DE PATRONATO.	0315-1972-00145	5
11	AGUSTIN RAMOS MONTES	CHORRO	PRESIDENTE DE PATRONATO.	1809-1967-00210	5
12	CANDIDA ROSA HERNANDEZ	PLAN DE OCOTE Y LICONA	FISCAL.		5
13	AURA ESTELA ARCHAGA	LAS CAÑAS	RED DE MUJERES.	1809-1964-00141	5
14	ALICIA MARBELLA GARAY	LAS CAÑAS	PATRONATO COMUNAL.		5
15	GERARDO ANIBAL HERNANDEZ		C.E.B PEDRO NUFIO.		5
16	WALESKA Y. REAÑOS	ALCALDIA		1809-1988-00178	5
17	LUIS A. BANEGAS FIGUEROA	LAS CAÑAS	CAJA RURAL.	1809-1950-00008	5

No.	NOMBRE	COMUNIDADES	ORGANIZACIÓN Y CARGO QUE REPRESENTA	IDENTIDAD	ZONA
1	MARIO MENCIA.	LA LIBERTAD		1810-1967-00290	6
2	GERARDO ANIBAL HERNANDEZ.	SAN ANTONIO	EDUCACION	1810-1979-01083	6
3	BERNARDO PALMA.	SAN ANTONIO	IGLESIA EVANGELICA	1809-1962-00239	6
4	DENIA YADIRA HERNANDEZ.	LAS LAJITAS	PATRONATO	1809-1974-00276	6
5	NELY RAQUEL HERNANDEZ.	LA LIBERTAD	PATRONATO	1809-1987-00165	6
6	CARLOS SILVANO GARAY.	SAN ANTONIO	BIBLITECA	1809-1972-00212	6
7	EDUARDO HERNANDEZ.	SAN ANTONIO	SALUD	1809-1993-00637	6
8	SILVIA YOLANDA PALMA.	EL IZOTE	JUNTA DE AGUA	1809-1971-00012	6
9	MARIO HERNANDEZ.	SAN ANTONIO	SOCIEDAD DE PADRES	1809-1955-00067	6
10	DIOSANA HERNANDEZ.	SULACO	SALUD	1809-1985-00369	6
11	YASINIA ROSIBEL MONTES.	SULACO	SALUD	1809-1988-00427	6
12	KEVIN ALEXANDER PALMA.	SAN ANTONIO	PRACTICANTE	1809-2000-0078	6
13	ENMA YANORY HERNANDEZ.	LAS LAJITAS	EDUCACION	1809-1981-00133	6
14	ROSANGELA DOMINGUEZ.	SAN ANTONIO	PATRONATO	1809-1981-00198	6
15	EFRAIN ANTONIO MURILLO.	SAN ANTONIO	REGIDOR MUNICIPAL	1809-1958-00203	6
16	ANGEL HERNANDEZ.	SULACO	MUNICIPAL	1809-1990-00255	6
17	CARLOS HUMBERTO ESTRADA.	SAN ANTONIO	PRACTICANTE	1809-2003-00107	6
18	IVAN JOSUE HERNANDEZ.	SAN ANTONIO	PRACTICANTE	0511-2000-01206	6
19	JOSUE DANIEL ESTRADA.	SAN ANTONIO	PRACTICANTE	1809-2001-00184	6
20	DANIS EDUARDO ESTRADA.	SAN ANTONIO	PRACTICANTE	1809-2001-00266	6
21	NORMA HERNANDEZ.	SULACO	EQUIPO TECNICO	1809-1982-00419	6
22	EDGAR PALMA.	SAN ANTONIO	PATRONATO	1809-1989-00926	6
23	KATHERINE HERNANDEZ.	SULACO	EQUIPO TECNICO	1809-1996-00057	6
24	BRENDA XIOMARA MORALES.	SULACO	UTM	1809-1993-00279	6
25	SHIRLEY CARCAMO	SULACO	UTM	1809-1988-00239	6

No.	NOMBRE	COMUNIDADES	ORGANIZACIÓN Y CARGO QUE REPRESENTA	IDENTIDAD	ZONA
1	MELANIA ZERON FLORES.	CHILINDRONES	TESORERA.	1809-162-00011	7
2	IRIS ARELIS MURILLO.	QUEBRADA ARRIBA.	PATRONATO.	1809-1981-00202	7
3	CASILDO MURILLO.	QUEBRADA ARRIBA.	EMPRESA FLOR DE CAFÉ.	1809-1974-00094	7
4	YENNY GISELA VELASQUEZ.	QUEBRADA ARRIBA.	VOCAL 3 JUNTA DE AGUA.	1809-1980-00390	7
5	JUAN JOSE DOMINGUEZ.	GUATINTUMA.	JUNTA DE AGUA	1809-1966-00174	7
6	JUANA DINORA AGUILAR E.	SAN JUAN.	SOCIEDAD DE PADRES DE FAMILIA.	0811-1988-00016	7
7	JOSE ESCOBAR	GUATINTUMA.	PRESIDENTE DE PATRONATO.	1809-1966-00004	7
8	IRIS MARTINEZ	SAN JUAN.	RED DE MUJERES.	1809-2000-00370	7
9	ROXANA YANETH CASTRO.	SAN JUAN.	VICE-PRESIDENTA DE LA JUNTA DE AGUA.	0315-1969-00091	7
10	XINIA MARIA MELENDEZ.	SAN JUAN.	EDUCACION.	1809-1987-00205	7
11	ANGEL HERNANDEZ.	SULACO.	ETM.	1809-1990-00255	7
12	NORMA HERNANDEZ.	SULACO.	ETM.	1809-1982-00419	7
13	KATHERINE HERNANDEZ.	SULACO.	ETM.	1809-1996-00057	7
14	SHIRLEY CARCAMO.	SULACO.	ETM.	1809-1988-00239	7
15	BRENDA MORALES	SULACO.	ETM.	1809-1993-00279	7

No.	NOMBRE	COMUNIDADES	ORGANIZACIÓN Y CARGO QUE REPRESENTA	IDENTIDAD	ZONA
1	ROMEL MENCIA.	RIO ARRIBA	JUNTA DE AGUA		10
2	ELVIN FABRICIO MENCIA.	RIO ARRIBA	JUNTA DE AGUA	1809-1993-00392	10
3	OLVIN ERASMO MENCIA.	RIO ARRIBA	JUNTA DE AGUA	1809-1990-00058	10
4	MAURO MENCIA.	RIO ARRIBA	PATRONATO	109-1977-00413	10
5	BLANCA YOLANI MONTOYA.	RIO ARRIBA	JUNTA DE AGUA	0306-1994-00161	10
6	FREDIS ANTONIO PALMA.	RIO ARRIBA	JUNTA DE AGUA	1811-1981-00135	10
7	MARIA JESUS MENCIA.	RIO ARRIBA	JUNTA DE AGUA	1809-1959-00011	10
8	MARIA ISIDRA MENCIA	RIO ARRIBA		1809-1948-00073	10
9	BRENDA MORALES	SULACO	UTM	1809-1993-00279	10
10	ANGEL HERNANDEZ	RIO ARRIBA	PATRONATO	1809-1953-00115	10
11	JOSE M. HERNANDEZ	RIO ARRIBA	CAJA RURAL LOS PLANES	1809-1962-00079	10
12	RICARDO ESTRADA.	PATOJO	VOCAL 1	1809-1946-00049	10
13	ROSA AMINTA	PATOJO	FISCAL	1809-1982-00418	10
14	MIGUEL ARCANGEL	PATOJO	VOCAL 4	1809-1974-00295	10
15	VICTOR HERNANDEZ	PATOJO	PRESIDENTE	1809-1984-00240	10
16	EUSEBIO MURILLO	PATOJO	VOCAL 2	1809-1984-00734	10
17	MARIA DE LA CRUZ MURILLO H.	PATOJO	TESORERA	1809-1985-00050	10
18	MARIA DE LAPAZ HERNANDEZ	PATOJO	VOCAL 3	1809-1975-00039	10
19	NORA SUYAPA CRUZ.	PATOJO	SECRETARIA	1809-1976-00033	10
20	NORMA HERNANDEZ	SULACO	UTM	1809-1982-00419	10
21	ANGEL HERNANDEZ	SULACO	UTM	1809-1990-00255	10
22	KATHERINE HERNANDEZ	SULACO	UTM	1809-1996-00057	10
23	SHIRLYE CARCAMO	SULACO	UTM	1809-1988-00239	10

No.	NOMBRE	COMUNIDADES	ORGANIZACIÓN Y CARGO QUE REPRESENTA	IDENTIDAD	ZONA
1	JOSE ISAIAS RAMOS.		ANA CAFÉ	1809-1974-00212	11
2	FREDIS RAMOS HERNANDEZ.			1809-1980-00136	11
3	JOSE DOLORES MURILLO.	EL HIGUERO	ANA CAFÉ	1809-1961-00081	11
4	SILVANO PALMA.		PATRONATO	1809-1964-00047	11
5	HUGO HERNANDEZ.	EL HIGUERO		1809-1958-00156	11
6	PEDRO ANTONIO GUTIERREZ.	LOS PLANES	CAJA RURAL	1809-1983-00363	11
7	ELDIFONSO ARCHAGA.	EL HIGUERO		1809-1941-00014	11
8	PABLO ENRIQUE ARCHAGA.	EL HIGUERO		1809-1974-00322	11
9	JOSE ALEXANDER VALLADARES.	EL HIGUERO	APROCAFE	1809-1978-00297	11
10	PEDRO CRUZ.	EL HIGUERO		1809-1979-00390	11
11	MARIA ANTONIA CABRERA.	LOS PLANES		1809-1969-00085	11
12	ROSA ELENA GUTIERREZ.	LOS PLANES			11
13	LUCIO HERRERA.	LOS PLANES			11
14	VICTOR MENCIA.	LOS PLANES			11
15	BASILIA PALMA.	LOS PLANES		1811-1968-00076	11
16	CARLOS PALMA	LOS PLANES		1811-1983-00185	11
17	GREGORIO PALMA.	LOS PLANES		1809-1955-00002	11
18	DANIA CASTRO HERNANDEZ.	LOS PLANES		1801-1995-00531	11
19	HIPOLITO HERNANDEZ.	LOS PLANES		1811-1979-00079	11

No.	NOMBRE	COMUNIDADES	ORGANIZACIÓN Y CARGO QUE REPRESENTA	IDENTIDAD	ZONA
1	JERSON ANTONIO COREA.	EL CEDRON	PRESIDENTE DE COMITÉ.	1811-1939-00291	8
2	NELSON JEHOVANY PEREZ.	EL SUYATAL	PRESIDENT DE PATRONATO.	1809-1687-00003	8
3	MIGUEL ANGEL ORELLANA.	EL SUYATAL	PRESIDENTE CAJA RURAL.	1809-1986-00142	8
4	ANTONIO HERNANDEZ.	EL CEDRON	PRESIDENTE SOCIEDAD PADRES DE FAMILIA.	1809-1959-00069	8
5	BARTOLO FIGUEROA	OROPENDOLAS	PRESIDENTE DE PATRONATO	1810-1990-00461	8
6	PEDRO COLINDRES MURILLO.	OROPENDOLAS	SECRETARIO PATRONATO	1809-1988-00368	8
7	ELVIN JOSE FIGUEROA M.	OROPENDOLAS	PRESIDENTE DE PATRONATO	1810-1998-00042	8
8	JUAN MURILLO H.	QUEBRADA ABAJO	PRESIDENTE DE PATRONATO	1811-1963-00107	8
9	LUIS MIGUEL CARTAGENA.	QUEBRADA ABAJO	PRESIDENTE DE PATRONATO	1810-1994-00453	8
10	JOSE SANTOS ORELLANA.	LA CAÑADA	PRESIDENTE DE PATRONATO	1810-1980-00841	8
11	SANTOS SIMON H. G	MONTE GALAN	PRESIDENTE DE PATRONATO	1809-1983-00020	8
12	BERTHA LIDIA H.G	EL HIGUERITO #2	PRESIDENTE DE PATRONATO	1809-1977-00317	8
13	MARCELINO MARTIR H.	MATA DE GUINEO	PRESIDENTE DE PATRONATO	1809-1974-00188	8
14	DANIA LICEYDA H.	EL HIGUERITO #2	SALUD	1811-1966-00570	8
15	OLIMPIA DAMARIS H.	CHAGUITILLO	DOCENTE	1809-1985-00420	8
16	JOSE MARIA COELLO.	LA CAÑADA	DOCENTE	1809-1976-00009	8
17	FRANCISCO EVELIO HERNANDEZ.	CHAGUITILLO	DOCENTE	1809-1988-00248	8
18	JOSE IRENES BANEGAS.	MONTE GALAN	PRESIDENTE DE PATRONATO	1809-1989-00148	8
19	MARIA DEL ROSARIO HERNANDEZ.	MONTE GALAN	JUNTA DE AGUA	1809-1979-00528	8
20	JOSE DE LA CRUZ HERNANDEZ.	CHAGUITILLO	PRESIDENTE DE PATRONATO	1809-1978-00130	8
21	SANTOS EULALIO H.	EL CEDRON	PRESIDENTE DE COMITÉ	1809-1988-00286	8
22	DEYLIN JANETH M.	EL HIGUERITO #2	PRESIDENTE DE PATRONATO		8
23	BRENDA MORALES	SULACO	ETM	1809-1993-00279	8
24	NORMA HERNANDEZ	SULACO	ETM	1809-1982-00419	8
25	KATHERINE HERNANDEZ	SULACO	ETM	1809-1996-00057	8
26	ANGEL HERNANDEZ	SULACO	ETM	1809-1990-00255	8
27	SHIRLEY CARCAMO	SULACO	ETM	1809-1988-00239	8

No.	NOMBRE	COMUNIDADES	ORGANIZACIÓN Y CARGO QUE REPRESENTA	IDENTIDAD	ZONA
1	JOSE MARIA REAÑOS.	PIMIENTILLA.	PRESIDENTE JUNTA DE AGUA.	0315- 1963-00120	9
2	DENIS O. ORELLANA.	EL PORVENIR DE LA ESPERANZA.	PRESIDENTE PATRONATO.	1809-1986-00454	9
3	FRANCISCO FIGUEROA.	EL PORVENIR DE LA ESPERANZA.	TESORERO.	1809-1983-00368	9
4	JOSE SALVADOR GUTIERREZ.	EL ZAPOTE.	REPRESENTANTE DE LA COMUNIDAD.		9
5	FILIBERTO ARCHAGA PALMA.	EL PORVENIR DE LA ESPERANZA.	REPRESENTANTE DE LA COMUNIDAD.	1809-1992-00065	9
6	MARIA SUYAPA GONZALES.	PORVENIR DE LA ESPERANZA.	SECRETARIA JUNTA DE AGUA	1809-1995-00312	9
7	MARIA.	EL ZAPOTE.	PRESIDENTA PATRONATO.	1809-1973-00318	9
8	DALMA MURILLO.	EL ZAPOTE.	REPRESENTANTE DE LA COMUNIDAD.	1809-1982-00405	9
9	MARCIA VELASQUEZ.	EL ZAPOTE.	REPRESENTANTE DE LA COMUNIDAD.	1810-1966-00344	9
10	TIMOTEA FIGUEROA.	SULACO	PATRONATO COMUNAL.	1809-1945-00143	9
11	AUXILIADORA GUTIERREZ HERNANDEZ.	EL ZAPOTE.	REPRESENTANTE DE LA COMUNIDAD.	1809-1991-00009	9
12	SILVIA GUTIERREZ HERNANDEZ.	EL ZAPOTE.	REPRESENTANTE DE LA COMUNIDAD.	1809-1989-00090	9
13	SELVIN ALEXIS COLINDRES.	EL HIGUERITO # 1 Y LA TALANQUERA.	CAJA RURAL.	1809-1985-00352	9
14	MARIA DEL CARMEN HERNANDEZ.	EL HIGUERITO # 1 Y LA TALANQUERA.	SOCIEDAD DE PADRES DE FAMILIA.	1809-1985-00041	9
15	SANTOS TEODOCIA CRUZ.	LA CEIBITA.	CIAL.	1809-1984-00423	9
16	MARTINA CRUZ.	LACEIBITA.	JUNTA DE AGUA.	1809-1997-00321	9
17	MARIA ALBA RAMOS.	LA CEIBITA.	PATRONATO COMUNAL.	1810-1964-00435	9
18	MARIA ZENIA GUTIERREZ.	EL ZAPOTE.	REPRESENTANTE DE LA COMUNIDAD.	1809-1986-00293	9
19	VICENTE MEDINA.	SABANETA.	JUNTA DE AGUA.		9
20	LEDIS CAMILO GUTIERREZ.	SABANETA.	PATRONATO COMUNAL.	1810-1980-00517	9
21	LEYDIS GUADALUPE GUTIERREZ.	SAN LUCAS.	REPRESENTANTE DE LA COMUNIDAD.	1809-1998-00517	9
22	SANTA BEATRIZ ARCHAGA.	SAN LUCAS.	REPRESENTANTE DE LA COMUNIDAD.	1810-1999-00108	9

23	JOSE DANILO MARTINEZ ARCHAGA	SAN LUCAS.	REPRESENTANTE DE LA COMUNIDAD.	1809-1979-00183	9
24	MARIA MATIAS COELLO.	EL ZAPOTE.	COMITÉ DE VIGILANCIA.	1809-1981-00300	9
25	REINA MARGARITA GUTIERREZ.	EL ZAPOTE.	CAJA RURAL.	1809-1985-00138	9
26	OLGA MARIBEL ESCOTO.	EL ZAPOTE.	PATRONATO COMUNAL.	1809-1989-00098	9
27	MODESTO GUTIERREZ.	EL ZAPOTE.	PRESIDENTE DEL PATRONATO.	1809-1992-00270	9
28	ANGEL HERNANDEZ.	MONTE GALAN.	ETM.	1809-1990-00255	9
29	KATHERIN HERNANDEZ.	SULACO	ETM.	1809-1996-00057	9
30	NORMA HERNANDEZ.	SULACO	ETM.	1809-1982-00419	9
31	BRENDA MORALES.	SULACO	ETM	1809-1993-00279	9
32	SHIRLEY CARCAMO.	SULACO	ETM.	1809-1988-00239	9

Certificaciones de punto de acta

Mapa municipal de zonificación territorial

