



Gobierno de la
República de Honduras



SECRETARÍA DE GOBERNACIÓN



PROYECTO FOCAL II

Fortalecimiento de Capacidades Locales en el Municipio de Meámbar, Comayagua



PLAN DE DESARROLLO MUNICIPAL
Meámbar, Comayagua 2019 – 2028

**MUNICIPALIDAD DE MEÁMBAR
DEPARTAMENTO DE COMAYAGUA****Tel. 99182099****MAIL: municipalidaddemeambar@yahoo.com****PRESENTACIÓN**

En el año 2017 la Mancomunidad para la Protección y Desarrollo de los Municipios de la Zona Forestal Protegida del Embalse El Cajón MAMUDEC que conforma los municipios de Meámbar, Ojos de Agua, Lajas, Minas de Oro y La Libertad en el departamento de Comayagua, Santa Cruz de Yojoa en el departamento de Cortes y el municipio de Victoria en el departamento de Yoro, bajo la coordinación del licenciado Marco Antonio Alcerro, La Asociación de Municipios de Honduras AMHON, VALLE PLAN CONSULTORES inician actividades para que nuestro municipio diera inicio al proceso de Fortalecimiento de las Capacidades Locales (FOCAL) que promueve la Unidad de Planificación Municipal/Dirección de Planificación y Gobernabilidad Local dependencia de la Secretaría de los Derechos Humanos Justicia, Gobernación y Descentralización SDHJGD en Honduras. Fue así, que se tomó la decisión de dirigir y ejecutar todas las acciones para implementar la metodología del proceso con la participación de nuestras comunidades, organizaciones locales, técnico(as) municipales, técnicos de la mancomunidad, centros educativos y demás actores que intervienen en el proceso. Iniciando para nuestro municipio una nueva ruta conscientemente planificada, participativa y reflexiva hacia el desarrollo sostenible. Logrando, que con el esfuerzo y la determinación de las comunidades la construcción de sus propios Planes de Desarrollo Comunitario (PDC).

Como municipalidad no dudamos de emprender y disponer nuestros recursos para iniciar el proceso denominado Fortalecimiento de las Capacidades Locales FOCAL que impulsa la mancomunidad de municipio del embalse El Cajón MAMUDEC. Esfuerzo promovido por la Secretaría de Estado en los Despachos de Gobernación, Justicia y Descentralización **SGJD** y el cual estamos muy agradecidos por su iniciativa y apoyo en la ejecución de este proceso.

Ahora, nuestro municipio cuenta con una línea base socioeconómica que nos da los parámetros para medir cuales son nuestros avances en el desarrollo



local, esta herramienta es de importante uso para todos los demás gobiernos municipales que vendrán en el futuro. Nuestra planificación para el desarrollo local está marcada por los Planes de Desarrollo Comunitario (PDC), Planes de Desarrollo zonal, Plan de Inversión Multisectorial y Plurianual (PIMP, PIMA). Siendo esta la plataforma sobre la cual se construye el Plan de Desarrollo del Municipio 2019-2028 (PDM)

Es el momento de tomar y construir nuestro destino, de trazar nuevas rutas y emprender el desarrollo sostenible que todos anhelamos. El Plan de Desarrollo Municipal se enmarca y es coherente con La Visión de país y plan de nación. El PDM contiene acciones en Ordenamiento Territorial, Salud y Nutrición, Educación, Recursos Naturales y Ambiente, Grupos Vulnerables, Vivienda, Agua y Saneamiento, Economía, Seguridad Alimentaria, Tierra, Participación, Seguridad Ciudadana, Infraestructura Social y Turismo.

Finalmente agradecemos a la mancomunidad de municipio del embalse El Cajón MAMUDEC y a la Secretaría de Estado en los Despachos de Gobernación, Justicia y Descentralización **SGJD**, personal Municipal, Líderes y líderes de las comunidades, organizaciones locales, Centros educativos, corporación municipal y demás personas que han participado en el proceso por su esfuerzo desinteresado para hacer posible que el municipio de Meámbar cuente con un PDM y sobre todo que las mismas comunidades ahora tengan su propio Plan de Desarrollo, por el cual todos estamos dispuestos a enfocar los recursos existentes en el municipio identificando y priorizando las necesidades, con el propósito de mejorar la calidad de vida de la población e incidir para que los recursos gubernamentales, no gubernamentales y de la cooperación sean orientados a la ejecución para que este plan sea una realidad para todos.

Adán Rivera Padilla
Alcalde Municipal



PROYECTO FOCAL II
Fortalecimiento de Capacidades Locales
en el Municipio de Meámbar, departamento de Comayagua.

MUNICIPALIDAD DE MEÁMBAR



PLAN DE DESARROLLO MUNICIPAL
Meámbar, Comayagua
2019 – 2028



Tabla de Contenido

Introducción.....	11
I. Marco de Referencia.....	13
1.1 Antecedentes históricos.....	13
1.2 Ubicación geográfica.....	14
1.3 Contexto biofísico.....	15
Clima.....	15
Suelo.....	15
1.3.1 CARACTERISTICAS BIOLÓGICAS.....	16-17
1.3.2 PATRIMONIO NATURAL/ HISTÓRICO.....	18
1.3.3 ÁREAS TURÍSTICAS.....	20
1.4 JUSTIFICACION.....	23
1.5 Indicadores del Municipio	26
1.5.1 Beneficiarios.....	28
1.5.2 Metodología.....	28
II. DIAGNÓSTICO SOCIOECONÓMICO DEL MUNICIPIO.....	31
PRINCIPALES INDICADORE.....	31
2.1 Población.....	31
2.2 Salud.....	32
2.3 Servicios Básicos.....	33
2.4 Vivienda.....	35
2.5 Educación.....	41
Economía.....	44
Situación Económica.....	45
Participación.....	46
III. Infraestructura básica existente.....	47
3.1 Vial.....	47
3.2 Electricidad.....	47
3.3 Telefonía y Correos.....	47
3.4 Social.....	47
3.5 Salud.....	48
3.6 Educativa.....	48
3.7 Productiva.....	49
3.8 Recreación.....	49
IV. Institucionalidad para el desarrollo.....	59
4.1 Desempeño Municipal.....	50
4.2 Representación Institucional.....	50



4.3 Sociedad Civil.....	51
4.4 Inversión social.....	52
V. Plan de Desarrollo del Municipio.....	53
5.1 Visión compartida.....	53
5.2 Líneas y objetivos estratégicos y ejes temáticos de desarrollo territorial	54-55
5.3 Ejes temáticos de análisis y propuestas para el desarrollo comunitario y preparación de Planes Zonales.	56
5.4 Planes de zonas territoriales.....	57-58
5.5 Plan de Inversión Multisectorial y Plurianual (PIMP).....	59
5.5.1 Proyectos desarrollo productivo.....	59
5.5.2 Proyectos sociales.....	61
5.5.3 Proyectos de infraestructura social.....	72
5.5.4 Proyectos estratégicos.....	81
5.6 Plan de Inversión municipal anual.....	96
VI. Organización para la gestión del plan.....	101
6.1 Organización social comunitaria.....	102
6.2 Organización municipal.....	102
6.3 Gestión de recursos.....	103
6.4 Plan de comunicación.....	104
6.5 Viabilidad.....	104
6.6 Limitantes y riesgos.....	105
VII. Costos y financiamiento.....	106
VIII. Seguimiento y evaluación.....	109
8.1 Seguimiento.....	109
8.2 Evaluación.....	109
Anexos	110-193



RESUMEN EJECUTIVO

El Municipio de Meámbar cuenta con una población de 12,072 habitantes, distribuidos en 05 barrios, 41 aldeas y 04 caseríos.

Del total, 6114 son hombres y 5895 mujeres; Existe un promedio de 4.51 personas por vivienda y la densidad poblacional es de 31.58 habitantes por Km².

La población menor o igual a 18 años es del 49.50% del total, lo que muestra una población relativamente joven que, en los próximos años estará incursionando por nuevas fuentes de trabajo y nuevos servicios públicos, entre otros aspectos.

La natalidad para el año 2017 fue de 142 niños. Existen 219 madres solteras.

La tasa de mortalidad materna durante el parto y el posparto para el 2009 fue de un 12.67%, sin embargo, la mortalidad infantil fue de 5 niños menores de 5 años que murieron en el período, lo cual representa el 0.5% de mortalidad infantil por mil nacidos vivos.

Entre las enfermedades de mayor incidencia en la población están las infecciones respiratorias agudas (IRAS), dengue clásico, paludismo, dengue hemorrágico, tuberculosis y otras enfermedades comunes como la gripe.

El 100% de la población recibe el servicio de agua, del cual el 62.16% es a través de acueducto, un 6.06% agua o pozo propio, 4.45% de pozo comunal, 4.72% acarrea agua de pozo o quebrada y un 19.2% con llave pública

La cobertura del servicio de alcantarillado es de 0% de la población, sin embargo, el 76.28% de la población posee letrinas de las cuales el 39.63% no la utilizan, lo que hace un total real de 60.37% de la población con disposición de excretas.

La cobertura del servicio de energía eléctrica es de 56.06%

Existen 3,470 viviendas, de éstas un 79.05% están ocupadas y un 20.95% desocupadas, un 0.21% no brindaron información; existen 218 edificaciones entre iglesias, casas comunales, escuela, jardín de niños o kínder, centros de salud y edificios gubernamentales.

En cuanto a la tenencia de la vivienda el 87.5% propias totalmente pagadas. Un 3.37% está alquilando. El 5.99% la ocupan en forma prestada y el 3.14% es propia, pero la está pagando.



5453 niños y jóvenes se encuentran en edad escolar (45.17% del total de la población), de estos 2777 son varones y 2676 son mujeres, de los cuales solo el 2929 están estudiando.

La población estudiantil que ha logrado llegar a nivel diversificado es de 239 y extremadamente bajo el nivel universitario de tan solo un 12.18%, por lo que el nivel de profesionalización y calificación del recurso humano del municipio no es el esperado para lograr impulsar el desarrollo local.

Las principales actividades económicas del municipio son: El cultivo de café, maíz y frijoles, en otros podemos mencionar el cultivo de hortalizas, la ganadería y la pesca artesanal.

Población en edad de trabajar (PET) representa el 72.26% del total, económicamente activa (PEA) es el 46.72% de la PET. El 87.09% de la PEA está ocupada, por tanto, existe un desempleo abierto de 12.91% de la PEA. La población económicamente inactiva representa el 53.28% de la PET.

Existen un total de 3,198 profesiones que representa el 36.66%.

Las profesiones que sobresalen son: maestros de educación primaria, peritos mercantiles y bachilleres.

Los oficios más relevantes son, labradores o agricultores, comerciantes menores, carpinteros, albañiles, motoristas, pintores, oficios domésticos y artesanos.

El 8.91% de las familias reciben remesas del exterior (84.89% son menores a 4,000.00 Lps.)

El 97.64% de la población recibe ingresos mayores a \$ 2.00 diario (ingreso per cápita)

En el 97.94% de las familias algún miembro trabaja por cuenta propia la tierra. Solo el 43.9% de las familias que trabajan la tierra poseen la misma totalmente pagada, un 38.51% trabaja la tierra alquilada o prestada.

Del 97.64% que trabaja la tierra, el 98% producen alimentos como granos básicos.

Solo el 91.57% de los que producen alimentos les es suficiente para el autoconsumo y cubrir con las necesidades de alimentación en su familia.



Solo el 58.29% de las familias que producen alimentos obtienen excedentes para la venta, principalmente de café, maíz y frijoles.

En el 93.75% de las familias los hombres no participan con ninguna organización y el 93.88% de las mujeres tampoco.

VISIÓN

Hacer de Meámbar un municipio atractivo, con patrimonio cultural, turístico, impulsor del desarrollo agrícola y ganadero, protector de grupos vulnerables con la participación de las comunidades en armonía con el medio ambiente.

Presentando de una forma concertada a la población y la corporación municipal para el cumplimiento de esta visión; ha sido posible la Elaboración de Planes Zonales derivados de los Planes de Desarrollo Comunitario y un Plan de Inversión Multisectorial Plurianual para 10 años que se resume en las siguientes líneas estratégicas, ejes temáticos y número de ideas de proyectos:

Tabla 1. Líneas y proyectos estratégicos:

No	Línea Estratégica	Cantidad de Proyectos
1	Cultura	4
2	Turismo	16
3	Impulsor del desarrollo agrícola y ganadero	11
4	Protector de grupos vulnerables	29
5	Participación comunitaria	6
6	En armonía con el medio ambiente	15
Total		81



Estratégico, la cual se hizo con la instancia ciudadana la cual está conformada con los líderes de todas las comunidades quedando de la siguiente forma.

Tabla 3. Ejes temáticos y proyectos priorizados en PIMP (10 años)

No.	Ejes Temáticos	Cantidad de Proyectos
1	Ordenamiento Territorial	2
2	Salud y Nutrición	4
3	Educación	3
4	Recursos Naturales y Ambiente	5
5	Grupos Vulnerables	12
6	Vivienda	3
7	Agua y Saneamiento	3
8	Economía	2
9	Seguridad Alimentaria	5
10	Tierra	2
11	Participación	3
12	Seguridad Ciudadana	3
13	Infraestructura Social	4
14	Turismo	4
Total		55



Introducción

El presente documento contiene el Plan de Desarrollo Municipal del municipio de Meámbar, departamento de Comayagua, el cual incluye una lista de proyectos priorizados por las comunidades detallados en Planes Zonales, un Plan de Inversión Plurianual a 10 años y un anteproyecto de Plan de Inversión Anual del 2019, representan la base para la ejecución de proyectos en el municipio.

La base de este plan son los Planes de Desarrollo Comunitario, obtenidos del Levantamiento de La Línea Base por cada aldea, caserío y barrios del municipio; previamente capacitados Técnicos Municipales y Líderes Comunitarios, quienes asumieron la facilitación en el levantamiento de la línea base y la preparación de los planes comunitarios en asambleas públicas en sus comunidades; posteriormente, realizaron asambleas para la priorización y preparación de planes a nivel zonal y de estos resultados se preparó el plan plurianual, del cual se derivan los planes de inversión anual.

Este documento contiene introducción, resumen ejecutivo, y seis capítulos de los cuales se describen a continuación:

Capítulo I: Trata sobre el marco referencial, que incorpora los antecedentes históricos del municipio, la ubicación geográfica, el contexto biofísico, la justificación del proceso, los beneficiarios, la metodología y el periodo previsto para la ejecución del plan de inversión plurianual.

Capítulo II: Se describe el diagnóstico socioeconómico del municipio, que incluye los principales indicadores, la infraestructura básica, la institucionalidad existente en apoyo al desarrollo y las principales potencialidades y problemas.

Capítulo III: Detalla el Plan de Desarrollo del Municipio, que incluye la visión compartida del municipio, las líneas y proyectos estratégicos, proyectos sectoriales, los planes de zonas territoriales, el plan de inversión plurianual y el anteproyecto de plan de inversión anual para el 2019.

Capítulo IV: Trata sobre la organización para la gestión del plan, mostrando las condiciones a nivel de organización social comunitaria, la organización municipal, el papel institucional, la gestión de recursos, el plan de comunicación,



la viabilidad de las ideas de proyectos y las limitantes y riesgos en la gestión del plan.

Capítulo V: Se resumen los costos globales del plan por eje temático y por comunidad, así como las potenciales fuentes de financiamiento.

Capítulo VI: Da a conocer los mecanismos de seguimiento que se aplicarán para establecer el logro de los productos previstos en el plan y los alcances de los objetivos mediante la evaluación de los resultados. Creemos que el presente plan es un instrumento valioso para la gestión del desarrollo a nivel de las comunidades y el municipio, sea con fondos propios, de la transferencia del gobierno central, de cualquier cooperante nacional o externo.



I. Marco de Referencia

1.1 Antecedentes históricos

Fecha de Creación:

No se sabe cuándo fue fundado, en el primer recuento de población de 1791 aparece como pueblo Miambar, formando parte del curato de Siguatepeque que ha tenido como asiento los lugares de Pueblo Viejo y Agua Zarca. En la División Política Territorial de 1889 aparece como cabecera del Distrito formado por los municipios de Meámbar, La Libertad y Ojos de Agua.

Historia de Fundación:

Al Independizarse Nuestro País del poderío español en 1821 la posterior virreinato mexicano y su Independencia en 1823, posteriormente Nuestra patria se formó como estado con Dionisio de Herrera como Presidente formando la primera División Política en 1825 con 7 Departamentos estos a la vez divididos en partidos y curatos, El departamento de Comayagua era uno de los más extensos, a él pertenecía el Curato de Siguatepeque formado por muchas comunidades una de las más importantes era MIAMBAR(MEAMBAR). Es de hacer notar que la población indígena original se estableció en este sitio alrededor del año 1630, pero en 1801 Alonso Oseguera de Contreras dispuso crear un poblado en la margen oeste del Río Piojo, el cual fue elevado a la categoría de municipio ese mismo año.

Por su ubicación Geográfica ha sido de gran importancia en el desarrollo Histórico de Nuestro Querido País sirviendo en muchos casos como punto de escala en las peregrinaciones y viajes forzados por los españoles así nos demuestra muchos restos humanos encontrados en cualquier parte que Usted excave en la Cabecera Municipal Actual.

Muchos creen que donde está Ubicado actualmente Meámbar fue un Cementerio Indígena, la Historia más reciente nos relata en el Libro Municipios de Honduras la expulsión del Líder liberal ANGEL ZUNIGA GUETE vía Tamara, Protección, Comayagua, Meámbar, Santa Cruz, Potrerillos, San Pedro Sula, Puerto Cortes para ser embarcados y traslado a Costa Rica, esto nos demuestra que Meámbar, fue una Vía accesible que acortaba el trayecto a la zona Norte.

Significado De Su Nombre:

Cuenta que los indígenas Lencas que habitaban en nuestro Pueblo y Exterminados por los españoles, acostumbraban a tomar mucho la Chicha fabricada del Maíz, esto se



expone ya que en el vocablo Indígena MEÁMBAR significa “*agua de la flor de la espiga de la caña de maíz,*”

El origen del nombre dado al municipio, Meámbar, significa en lengua mesoamericana “*agua de las espigas y de las flores de caña de maíz*”.

Comunidades:

El Palmital, El Buen Pastor, Los Globos, El Aguaje, Canchías, Montañuela, Corinto, Chichipate, Los Lirios o San Patricio, El Junco, Mesetillas, El Litoro, Santa Ana, Jicarito, El Campo, El Cedral, Potrerillos, Loma Alta, Santa Isabel, El Rosario, Meámbar cabecera municipal, La Concepción, Santa Elena, Nueva Suyapa, Pueblo Nuevo, La Mesa, Las Lajas, Las Mestizas, San Benito, Agua Fría, Las Tranquitas, La Joya, El Chaparral, Mata Palo, Maragua Abajo, Maragua, Los Dolores, San José de Los Planes, San Antonio de Buenos Aires, La Pimienta, El Ojo de Agua, El Cienegal, El Zapote, Monte de Dios, San Isidro.

Extensión Territorial

La extensión territorial del municipio de Meámbar es de 477 Km².

Algunos pobladores que contribuyeron a su fundación:

CIRIACO BARDALES

FRANCISCO R. BUEZO

PABLO R. PADILLA

1.2 Ubicación geográfica

Altitud 892 metros sobre el nivel del mar

El municipio está ubicado en el noroeste del departamento de Comayagua 30 kilómetros al noreste de la ciudad de Siguatepeque. Además, al occidente del municipio se ubica el Parque Nacional Cerro Azul Meámbar, el cual colinda al occidente con el Lago de Yojoa. Se encuentra ubicado en cruzada de norte a sur por estribaciones de la Cordillera de Comayagua, cabecera al sur del río Maragua

Coordenadas:

Latitud Norte 14° 47' 15”

Longitud Oeste 87° 46' 10”



Límites

Al Norte, municipios de Santa Cruz de Yojoa y La Libertad; al Sur, municipios Siguatepeque y El Rosario; al Este, municipios de Ojos de Agua, Lajas y La Trinidad y al Oeste, municipios Santa Cruz de Yojoa y Taulabé.

Clima

El clima varía de acuerdo con la zona o diversidad de bosque existente, pero en su mayor parte es tropical semi seco; debido a que está rodeado de montañas y cerros, la temporada de lluvia o invierno se suele dar en los meses de mayo a noviembre, pero a medida pasa el tiempo tiende a cambiar, ya sea por el cambio climático o por la tala del bosque originado en su mayoría por la actividad agrícola.

Los suelos.

Igual que el clima, los suelos de nuestro municipio varía de acuerdo con la vegetación, el clima y la conservación, pero en su mayoría son suelos húmíferos o de tierra negra abundantes en minerales o suelos franco-arcillosos, aptos para la agricultura y la ganadería.



1.3 CARACTERISTICAS BIOLÓGICAS

Entre la vegetación que predomina en este municipio están los bosques latifoliados como Roble, Encino, Nance, Curtidor, Cedro, Caoba, Guanacaste, Laurel y una gran extensión de bosque de coníferas o arboles de pino en su mayoría.

Entre la fauna se puede observar algunos animales silvestres que están en peligro de extinción y que se deben de proteger entre ellos tenemos el venado cola blanca, el garrobo, el zorro, iguanas, cusucos o armadillos, tacuacín, zarigüeyas, guatusas, conejos, ardillas, tepezcuintes, mapaches, gatos de monte, chanchos de monte y entre las aves existe una gran variedad y que también algunos están en peligro de extinción como ser: Cuenta cacao, Guacamaya roja, Pico de Navaja/tucanes, pericos de varias especies, loras de varias especies, Gorriones, Chorchas, Pájaro Carpintero, Chachas, Zorzal, gavilanes, aves de rapiña zopilotes/cutes/, lechuzas, tecolotes, estiquirín, pavas, codorniz, sanate, palomas alas blancas/tuyusas/de castilla, chileros, azulejos, torrejos, entre otros. Nuestro municipio cuenta con lugares atractivos, recursos naturales y culturales, entre algunos que podemos mencionar están: La parroquia nuestra señora de Los Ángeles en la que se encuentran las campanas más antiguas de Honduras y Centro América y algunos objetos que no han sido revelados por los que dirigen esta organización religiosa, El Parque Nacional Cerro Azul Meámbar el cual un 50% de lo que conforma el parque está dentro de nuestro municipio, La Represa Hidroeléctrica Francisco Morazán más conocida como El Cajón la cual se encuentra gran parte de ella en tierras de nuestro municipio en la que se encuentran a las orillas de la misma las comunidades de Santa Ana, Litoro, Mesetillas, El Junco, Los Lirios, Chichipate y Montañuela, Bosque petrificado que se encuentra en la comunidad de Potrerillos, Balnearios naturales en diferentes comunidades como ser Río Canchías, El Palmital, La Posa La Azulona en San José de Los Planes, Río Cimbra en El Zapote, La Chorrerona en Potrerillos, El Río



Maragua en la comunidad del mismo nombre, Posa de El Cajón en el río Piojo en el Casco Urbano de Meámbar, Quebrada Coroteca en la comunidad de La Mesa, Río Maragua en la comunidad de Los Dolores, Aguas termales en la comunidad de Chichipate, entre otros; cabe mencionar que estos recursos a un no han sido explotados apropiadamente por la falta de recursos económicos para desarrollar proyectos enfocados al turismo.

De las plantas medicinales más comunes que la población utiliza como medicina natural para curar algunas enfermedades tenemos las siguientes:

Hierbabuena, epazote: para las lombrices

Flor de Octubre: Para el dolor de estómago y tos.

Ruda: Hacer Flotaciones para sustos.

Siempreviva: Para soplo en el corazón

Quina: Para curar heridas.

Jengibre Para la Tos.

Sábila: Para quemadas y erisipela.

Raíz de Zorro: Para Constipado

Eucalipto: Para curar la tos

Concha del Árbol de Nance: para la diarrea.

El Ciguapate: Para las paperas

Altamisa y Verbena: Para el Aire.

Jugo de Limón: Para el dengue.

Caña fistula: Para la Varicela.

Albahaca: Para el dolor de muelas.

Manzanilla: Para la indigestión

Ajo Blanco Para la presión arterial

Hoja Blanca para el dolor de estomago

Liquidámbar y pericón para dolores menstruales

La Cuculmeca para fortalecer el sistema sanguíneo y la anemia

Entre otras




Patrimonio Natural, Histórico y Turístico

PARQUE NACIONAL AZUL MEÁMBAR “PANACAM”

En el año de 1987, el Congreso Nacional de la República mediante el Decreto No. 87-87 declara 37 áreas protegidas como bosques nublados del país, incluyendo a Cerro Azul Meámbar dentro de la categoría de manejo de Parque Nacional.

Al este del municipio de Meámbar en el corazón de Honduras se encuentra el Parque Nacional Cerro Azul Meámbar (PANACAM) en el que se oculta un sitio de naturaleza casi mágica, que le deslumbrará toda la vida, la belleza escénica y la rica flora y fauna que habita en su área protegida y que además produce cerca del 30% de agua que mantiene con vida el lago de Yojoa y que abastece además muchas comunidades que se encuentran en las faldas de sus montañas.





PARROQUIA NUESTRA SEÑORA DE LOS ANGELES

Meámbar, pastoralmente, pertenecía con anterioridad a la Parroquia Nuestra Señora de Fátima, siendo su Párroco el Padre Pablo Kersey y el Vicario el Padre Luis Jiménez; pero en el mes de enero de 2014 erigen en nuestro municipio la parroquia “Nuestra Señora de Los Ángeles” perteneciente a la Diócesis de Comayagua, cuyo primer párroco es el presbítero Daniel Ponce Ulloa y el vicario el padre Williams Jerson Ulloa. Son tres las parroquias que fueron creadas en el mes de enero, por el Obispo de esta Diócesis Monseñor Roberto Camilleri, OFM, siendo ellas: “Cristo Redentor”, “Santa Elena” “Nuestra Señora de los Ángeles” del municipio de Meámbar.

A la celebración por la creación de la nueva parroquia se sumaron los presbíteros Emilio Herrera, Pedro Gregor, Germán Polanco, Ruperto Ortega, Luis Jiménez, Henry Velásquez, Israel Orellana, Carlos Ulloa, Yoni Palacio, Ángel Gáelas, Mario Ventura Doblado y el Diácono Luis Fernando Turcios, la parroquia eclesiásticamente atiende las siguientes Comunidades: Meámbar centro, Las Traquitas, San Benito, El Chaparral, Mestizas, Las Lajas, Los Dolores, La Joya, Pueblo Nuevo, Santa Elena, La Concepción, Agua Fría, Nueva Suyapa, Santa Ana, Maragua, Jicarito, Potrerillos, Litoro, El Buen Pastor, El Palmital Los Globos y El Rosario; También El Aguaje, Mesetillas, El Junco, Los Planes, San Isidro, Monte de Dios, Cienegal, Buenos Aires, La Pimienta, Ojo de Agua y El Zapote.

La fiesta patronal será en honor a Nuestra Señora de los Ángeles, el 15 de agosto.





REPRESA HIDROELECTRICA FRANCISCO MORAZAN

La **Central Hidroeléctrica Francisco Morazán** (también conocida como "El Cajón") está situada en el curso del río Comayagua, en el departamento de Cortés, Honduras.¹ La represa de El cajón es del tipo de arco doble, la cual distribuye parabólicamente el agua hacia las paredes de las montañas que actúan como contrafuertes. Es la planta hidroeléctrica y de control de inundaciones más grande de Honduras. También es la quinta represa más alta de América, la decimosexta más alta en el mundo. Además, es la represa en arco más grande del hemisferio occidental y la sexta en el mundo. A través de esta represa se obtiene gran parte de la energía del país en ella hay más de 50 mil galones de agua.









BALNEARIO NATURAL EN LA COMUNIDAD DE CANCHÍAS

En la zona norte del municipio de Meámbar se encuentra la comunidad pintoresca de Canchías al costado este de la comunidad pasa un río de aguas cristalinas con el mismo nombre proveniente de las montañas del Parque Nacional Azul Meámbar PANACAM; en tiempo de verano es visitado por habitantes de la zona, de otros lugares del país y en algunas ocasiones por personas extranjeras.


Estas aguas son también utilizadas para la actividad agrícola y ganadera.





CATARATAS DEL RIO EL POTRERO

Al costado oeste de la comunidad de Potrerillos surgen las aguas cristalinas del río El Potrero proveniente de la montaña del Parque Nacional Azul Meámbar PANACAM el que en su trayecto forma 2 chorreras de unos 20 metros de altura con agua de entre los 10 a 18 grados centígrados de temperatura en la que los habitantes de las comunidades cercanas llegan a bañar y compartir un momento en familia en temporada de verano.





1.4 JUSTIFICACION

En Septiembre del año 2000 reunidos en la sede de las naciones unidas 190 Presidentes y Jefes de Estado del Mundo suscribieron la declaración del Milenio, de la cual se derivan los Objetivos y Metas del Milenio (ODM), con el propósito de mejorar las condiciones de la Paz Mundial, la seguridad y el desarrollo de los Países principalmente los subdesarrollados.

Durante el año 2001, el gobierno de Honduras elaboro la Estrategia de Reducción de la Pobreza (ERP), como compromiso ante la iniciativa de países pobres altamente endeudados (HIPC), que contempla, entre otras, metas para reducir la pobreza en 24 puntos porcentuales, mediante mejoramiento en los niveles de Salud, Educación, Saneamiento Básico etc. Tanto los ODM como la ERP son instrumentos orientados para ayudar a mejorar las condiciones de vida de la población.

En Honduras JICA y el PNUD, sobre la base de estos compromisos, desarrollaron un proceso de socialización de los ODM como base importante para la planificación del desarrollo local y medir los avances en la lucha contra la pobreza. En este marco en Julio del 2003 JICA promovió un evento Latinoamericano, realizado en santa Rosa de Copan, donde también participaron líderes de la región, para analizar los avances y experiencias en la socialización de los ODM.

Como parte de los compromisos adquiridos por el gobierno Japonés con la suscripción de la declaración del Milenio, JICA ha decidido promover en la región Occidental la ejecución de un Programa de Fortalecimiento de Capacidades Locales, por lo cual en Octubre del 2003 inicia la elaboración del documento propuesta, previo la realización de talleres diagnóstico en 4 mancomunidades, siendo estas: Sol y Moca lempa en el sur de Lempira y Chortí e Higuito en departamento de Copan.

Paralelo al proceso de formulación de la propuesta se inició un proceso de asistencia preparatoria, cuyo propósito es la creación de condiciones y la generación de experiencias piloto antes del inicio formal del proyecto, a fin de que la misma no sufra retrasos. Una de esas experiencias piloto es el levantamiento participativo de indicadores Socioeconómicos en cuatro municipios (uno por mancomunidad): San



Nicolás, Dulce Nombre, Virginia y Tómalá. Uno de los aspectos que justifico la realización de esta experiencia piloto es que el País carece de información veraz y fidedigna que caracterice las condiciones socioeconómicas de los municipios en el marco de los ODM y la ERP, que sirva como base sustancial para la toma de decisiones, formulación de políticas públicas y la concertación de estrategias apropiadas para la promoción del desarrollo.

La información obtenida de los censos de población y vivienda, principalmente el ultimo del 2013, ha crecido de oportunidad en tiempo y contenido, tal que, a estas alturas, la mayoría de los municipios no poseen la información preliminar del censo; además, el país no tiene una cultura en la generación, uso y manejo de información e indicadores socioeconómicos como base para la planificación.

En este sentido, en Noviembre del 2003, JICA elaboro una propuesta metodológica para la construcción social de indicadores socioeconómicos a nivel de municipios, como un instrumento válido para medir hacia el futuro los avances en materia de desarrollo, reducción de la pobreza y el cumplimiento de los ODM y la ERP, y de los propios procesos que impulsen los actores locales.

En 2006 El Proyecto de Fortalecimiento de Capacidades Locales en la Región de Occidente (FOCAL/JICA) concertó con autoridades municipales la metodología aplicar para obtener como resultado Indicadores Socioeconómicos de Línea Base, como una experiencia piloto en 6 municipios que pertenecen al Consejo Intermunicipal Higuito (San Agustín, Dolores, San José, La Unión, San Pedro, Corquin) del Departamento de Copán, teniendo en consideración que los municipios fueran de diferente partido político, su tamaño y su ubicación geográfica, siendo así; los primeros 6 municipios pilotos que cuentan con una línea base utilizando una metodología participativa.

El día 09 de febrero del año 2017 a las 10:30 am. Se llevó a cabo reunión con la directiva de la Mancomunidad para la Protección y Desarrollo de los Municipios de la Zona Forestal Protegida del Embalse El Cajón MAMUDEC, SETCAM, AMHON, VALLE PLAN CONSULTORES; presentando el plan de trabajo de la mancomunidad, se procedió a la presentación sobre el proceso de formulación y certificación de Planes



de Desarrollo Municipal por el master Ramon Antonio Torres jefe de la Unidad de Planificación Municipal/Dirección de Planificación y Gobernabilidad Local dependencia de la Secretaría de los Derechos Humanos Justicia, Gobernación y Descentralización SDHJGD con el objetivo de que los alcaldes cumplan con esta disposición del presupuesto general de la republica artículo 163 del capítulo de las municipalidades, este es un documento más que se presenta para que a las municipalidades se les realice la transferencia del gobierno central. Entregando a cada municipalidad el acta de compromiso de elaborar en el tiempo definido por el gobierno, **los planes de desarrollo comunitario conforme a lo establecido en el proceso focal** y en septiembre de ese mismo año la municipalidad de Meámbar inicia con la capacitación de los facilitadores, organización del trabajo, identificación y capacitación de los líderes, levantamiento censal que duró hasta el mes de octubre y en los meses de Noviembre a febrero del año 2018 se realizó la tabulación y la preparación de los cuadros de salida, análisis y redacción.

El presente documento muestra los resultados del trabajo realizado en el municipio de Meámbar, departamento de Comayagua donde el conjunto de indicadores resultantes refleja la situación socioeconómica real del municipio, y representa la línea de base municipal para medir en lo sucesivo el nivel de desarrollo que vaya logrando el municipio, como producto de los procesos que impulsen las autoridades y la población.



Comparando los principales indicadores con los ODM, tenemos los resultados siguientes:

Objetivos y metas del desarrollo del milenio	Indicadores Meámbar
<p>Objetivo 1: Erradicar la extrema pobreza y el hambre</p> <p>Meta 1: Reducir a la mitad, entre 1990 y 2015, el porcentaje de personas cuyos ingresos sean inferiores a 1 dólar por día.</p> <p>Meta 2: Reducir a la mitad, entre 1990 y 2015, el porcentaje de personas que padezcan de hambre.</p>	<p>-2.17% población con ingresos menores a \$ 1.00 diario.</p> <p>-89.97% de las familias los ingresos ajustan para alimentarse tres tiempos.</p>
<p>Objetivo 2: Lograr una educación primaria universal</p> <p>Meta 3: Velar porque, para el año 2015, las niñas y niños de todo el mundo puedan terminar un ciclo completo de enseñanza primaria.</p>	<p>-53.71% de niños(as) en edad escolar que actualmente estudian</p> <p>-72.45% de niños(as) que estudian primaria de los que tienen edad para hacerlo</p>
<p>Objetivo 3: Promover la igualdad entre los sexos</p> <p>Meta 4: Eliminar las desigualdades entre los géneros en la enseñanza primaria y secundaria, preferiblemente para el año 2005, y en todos los niveles de la enseñanza antes del fin del año 2015.</p>	<p>52.01% de niños que estudian primaria</p> <p>47.98% de niñas que estudian primaria</p> <p>45.76% de niños que estudian secundaria</p> <p>54.23% de niñas que estudian secundaria</p> <p>50.90% de niños en edad escolar</p> <p>49.09% de niñas en edad escolar</p> <p>53.21% de niñas que actualmente estudian en todos los niveles</p>
<p>Objetivo 4: Reducir la mortalidad infantil</p> <p>Meta 5: Reducir en dos terceras partes, entre</p>	<p>5 muertes en el año anterior en el que se levantó la información.</p>



1990 y 2015, la mortalidad de los niños menores de 5 años.	
Objetivo 5: Mejorar la salud materna ✓ Meta 6: Reducir, entre 1990 y 2015, la mortalidad materna en tres cuartas partes.	0.41% muertes maternas, durante el posparto en el 2017
Objetivo 6 Combatir el VIH/SIDA, paludismo y otras enfermedades Meta 7: Haber terminado y comenzado a reducir, para el año 2015 la propagación del VIH/SIDA. Meta 8: Haber detenido y comenzado a reducir, para el 2015, la incidencia del paludismo y otras enfermedades graves.	✓ 2.15% infectados de paludismo ✓ 37.77% afectados de IRAS ✓ 0.15% infectados de tuberculosis ✓ 18.43% infectados de dengue clásico por cada mil
Objetivo 7: Garantizar la sostenibilidad del medio ambiente Meta 9: Incorporar los principios del desarrollo sostenible en las políticas y los programas nacionales e invertir la pérdida de recursos del medio ambiente. Meta 10: Reducir a la mitad, para el año 2015, el porcentaje de personas que carezcan de acceso sostenible a agua potable. Meta 11: Haber mejorado considerablemente para el año 2020, la vida de los habitantes de los tugurios.	94.76% de la población utiliza leña para cocinar 81.36% personas con acceso al agua 76.28% personas con acceso a eliminación de excretas 0% con servicio de alcantarillado 90.23% viviendas con inadecuada disposición de la basura. 56.06% población con servicio de energía eléctrica domiciliar 76.8% de las viviendas bajo condiciones de regulares a malas 33.01% de las viviendas tienen una sola pieza como dormitorio

Descripción del Análisis FODA del municipio.



1.5 Beneficiarios

El Municipio de Meámbar cuenta con una población de 12,035 habitantes de los cuales, 6,123 son hombres y 5,912 mujeres, distribuidos en 50 comunidades y 3 zonas.

La puesta en marcha de este plan beneficia a todas las comunidades y por consiguiente a sus habitantes; Particularmente aquellos proyectos que tienen dimensión de estratégicos. También hay proyectos que son focalizados en grupos e individual que impactan de manera indirecta sobre otras personas. Debe manifestarse que la particularidad que tiene este plan en su construcción es que fue totalmente participativo las ideas plasmadas corresponden al sentir y pensar de los involucrados, teniendo esta característica el plan las decisiones y proyectos deben ser participativos convirtiéndose el gobierno local en facilitadores de los procesos, acompañar las diferentes acciones que se emprendan las mismas comunidades a través de las diferentes instancias que controlaran y darán seguimiento a la planificación.

1.6 Metodología

Previo al desarrollo del proceso, MAMUDEC elaboro una metodología que fue concertada con los 7 alcaldes de la mancomunidad, posteriormente se capacitó a los técnicos que asumieron la facilitación metodológica y de campo; en general la metodología se desarrolló en 7 fases:

- Fase I Diseño y Organización.
- Fase II Promoción e Inducción.
- Fase III Levantamiento.
- Fase IV Tabulación y análisis.
- Fase V Preparación del Documento.
- Fase VI Socialización y validación.
- Fase VII Edición y transferencias.



La primera fase está relacionada con la preparación metodológica y concertación de la propuesta a nivel institucional y con los alcaldes municipales, en la segunda fase implico la promoción e inducción con las autoridades y líderes comunitarios, iniciando con la concertación del proceso con la corporación municipal, la selección de líderes comunitarios y autoridades con disponibilidad y perfil para participar del levantamiento y la realización de talleres de inducción, capacitación metodológica y concertación de compromisos con líderes comunitarios, responsables del levantamiento, con un promedio de 2 líderes por cada comunidad.

Una vez capacitados los líderes se desarrolló la tercera fase, realizando las visitas en cada comunidad y en forma conjunta entre facilitador y líderes se preparó el mapa de cada comunidad, se realizó la comprobación de datos, se practicaron ejercicios para asegurar el manejo de la boleta y se finalizaba el día con una reunión de asamblea en cada una de las comunidades para dar a conocer los objetivos y la metodología de trabajo, finalizado este trabajo los lideres procedían al

Levantamiento de las boletas, donde el líder coordinador supervisaba y daba seguimiento a los resultados, posteriormente en equipo se realizaba la revisión de los resultados y el control de calidad y en casos necesarios se levantaba nuevamente la información.

Levantada la información el facilitador procedía a revisar los resultados, así como el coordinador realizaba visitas de campo para comprobar la veracidad de estos, posteriormente se inició la cuarta fase que implicó la tabulación de las boletas, preparación de los cuadros de salida, emisión y revisión de los resultados, hecho esto se procedió al análisis de los resultados y la preparación del documento como primer borrador. Las fases subsiguientes implicaron la



socialización y validación de los resultados a través de las asambleas y cabildos abiertos, la revisión de estilos, edición y transferencia para el manejo de la información por las autoridades y empleados.

1.7 Periodo

El presente Plan de Desarrollo está contemplado ejecutarse en un periodo de diez (10) años del **2019 al 2028**, dentro de este termino de tiempo se ha contemplado los proyectos por tema, determinando la inversión aproximada por año.

N	Ejes Temáticos/Planes Especiales	Cantidad de Proyectos por Año										Cantidad de Proyectos		
		19	20	21	22	23	24	25	26	27	28	Sociales	Productivos	Infraestructura
1	Ordenamiento Territorial	4	4	4	4	4	4	4	4	3	3	4		
2	Salud y Nutrición	8	5	7	4	4	2	2	2	2	2	8		3
3	Educación	13	10	12	11	6	4	4	3	4	3	5		14
4	Recursos Naturales y Ambiente	11	8	9	8	8	7	9	7	9	7	7		4
5	Grupos Vulnerables	12	15	14	13	7	10	6	8	5	8	12	5	1
6	Vivienda	6	6	6	6	6	6	6	6	6	6			6
7	Agua y Saneamiento	7	7	7	7	8	7	6	6	6	5	1		7
8	Economía	5	4	5	4	5	4	5	4	5	4		5	
9	Seguridad Alimentaria	3	2	4	2	3	2	3	2	2	2		3	1
10	Tierra	2	2	2	2	2	2	2	2	2	2	1	1	
11	Participación	4	4	4	4	4	4	4	4	4	4	4		
12	Seguridad Ciudadana	4	1	2	2	1	1	1	1	1	1	3		4
13	Infraestructura Social	15	14	13	8	7	7	5	5	5	5	1		26
14	Turismo				1	1						1		1
15	Plan estratégico de Desarrollo Municipal	45	41	46	47	40	35	37	33	35	34	24	13	18
	TOTAL	139	123	135	123	106	95	94	87	89	86	71	27	85



II. DIAGNÓSTICO SOCIOECONÓMICO DEL MUNICIPIO

PRINCIPALES INDICADORES

2.1 Población

El municipio cuenta con una población total de 12,035 habitantes, clasificados así: hombres 6,123 y mujeres 5,912. Existen un promedio de 4.50 personas por vivienda y una densidad poblacional de 29.47 habitantes por Km².

En el siguiente cuadro se puede observar el comportamiento de la población por rango de edades y su clasificación por sexo, donde se muestra que la población 0 a 18 años es igual en relación con la población adulta haciendo un porcentaje de menores de 18 años de 49.65% del total de la población lo que muestra un porcentaje de población relativamente joven y que exige fuentes de empleo y el desarrollo de la comunidad, trayendo consigo un elevado índice de pobreza y desempleo.

MANCOMUNIDAD MUNICIPIOS DEL EMBALSE DEL CAJÓN
MUMUDEC
MUNICIPIO DE MEÁMBAR, COMAYAGUA

Cuadro 6						
Población Clasificada por Rangos de Edades						
Rangos de Edades	No. De Personas	%	Clasificación por Genero			
			Hombres	%	Mujeres	%
Menores de un Año	6	0.05	2	0.30	4	0.07
De 1 a 4 años	1649	13.73	863	14.12	786	13.33
De 5 a 6 años	6692	5.76	326	5.33	366	6.21
De 7 a 12 años	1790	14.91	864	14.13	926	15.71
De 13 a 15 años	849	7.07	432	7.07	417	7.07
De 16 a 18 años	990	8.24	553	9.04	437	7.41
De 19 a 25 años	1188	9.89	634	10.37	554	9.40
De 26 a 30 años	1152	9.59	572	9.36	580	9.84
De 31 a 40 años	1328	11.06	664	10.86	664	11.26
De 41 a 50 años	917	7.64	459	7.51	458	7.77
De 51 a 64 años	858	7.14	434	7.10	424	7.19
De 65 años y mas	590	4.91	311	5.09	279	4.73
Total	120009	100	6114	50.91%	5895	49.09%

Fuente: Elaboración propia con base a resultados del censo 2017



Otro aspecto relevante en este cuadro es que existen más personas del sexo masculino haciendo una diferencia de 219 hombres más que las mujeres. No obstante, este comportamiento está condicionado por la migración tanto de la mujer como el hombre que busca una mejor condición de vida personal y de su familia.

2.1.1 SALUD

La natalidad para el año 2017 fue de 142 niños. Por otro lado, un dato importante con relación a la fortaleza y estabilidad de la familia y el crecimiento de la niñez es que existen 219 madres solteras en edad reproductiva de 13 a 40 años, lo cual representa el 3.72% de la población femenina, hay que considerar que aproximadamente el 8.13% de las viviendas viven dos o más familias, generalmente con nexos de consanguinidad, algunas de estas familias son madres solteras que no han podido formar su propio hogar.

Los ODM han programado reducir la mortalidad materna en tanto la ERP proponen reducir hasta la mitad como resultado tenemos el 17.41% es la tasa de mortalidad materna durante el parto y el posparto para el 2017 y un 3.02% la mortalidad infantil en menores de 5 años.

Frecuentemente los partos son atendidos por enfermeras, parteras y médicos durante el 2017 del total de partos, el 18.92% fueron atendidos por enfermeras, el 31.76% por parteras y el 44.59% por médicos.

Entre las enfermedades de mayor incidencia en la población están las infecciones respiratorias agudas (IRAS) dengue clásico, ZIKA, paludismo, dengue hemorrágico, chicunguya, asma bronquial, neumonía, diarreas, enfermedades de la piel entre otros en menor grado o incidencia. Como podrá observarse en el siguiente cuadro las enfermedades de mayor incidencia son las IRAS y el dengue clásico.



**Mancomunidad para la Protección y Desarrollo de los Municipios de la Zona Forestal
Protegida del Embalse El Cajón MUMUDEC
MUNICIPIO DE MEÁMBAR, COMAYAGUA**

Cuadro # 7					
Incidencia de enfermedades en los hogares					
Enfermedades	Total, manifestaciones	% manifestación en hombres	% manifestación en mujeres	Asistencia en centros públicos	Asistencia en centros privados
IRAS	1951	38.09	37.44	1833	51
Dengue Clásico	952	18.95	17.89	888	40
Paludismo	111	2.45	1.83	103	3
Dengue Hemorrágico	78	1.36	1.67	69	7
Chagas	17	0.26	0.4	16	1
ZIKA	117	2.42	2.11	113	4
Chicunguya	327	5.47	7.23	280	26
Hipertensión Arterial	142	1.51	4.05	116	23
Diabetes	75	1.02	1.91	61	14
Asma bronquial	223	4.11	4.53	199	19
Epilepsia	22	0.42	0.44	18	4
Neumonía	133	2.87	2.27	126	6
Alcoholismo	42	1.55	0.04	21	1
Consumo de drogas	10	0.3	0.08	6	1
Tuberculosis	8	0.15	0.16	5	2
Cáncer	9	0.11	0.24	8	0
Diarreas	567	11.51	10.41	539	22
De la piel	217	4.53	3.86	200	13
Discapacidad	164	2.91	3.46	128	15
Total	5,165	51.29	48.71	4729	252

Fuente: Elaboración propia con base a resultados del censo 2010

2.1.2 Servicios Básicos

La población del municipio cuenta con los servicios básicos de agua, letrinas y energía eléctrica, en el municipio no se cuenta con el servicio de tren de aseo solo en el casco urbano, no se cuenta con servicio de aguas negras o alcantarillado sanitario en ninguna comunidad del municipio, el transporte es insuficiente y de baja calidad ya que solo en el casco urbano y en las



comunidades de El Palmital, El Buen Pastor y San José de Los Planes existe transporte publico pero solo en horas de la mañana.

Los servicios existentes muestran las siguientes coberturas y comportamientos.

Mancomunidad para la Protección y Desarrollo de los Municipios de la Zona Forestal

Protegida del Embalse El Cajón MUMUDEC

MUNICIPIO DE MEÁMBAR, COMAYAGUA

Cuadro # 8

Tipo de Servicio	No. de vivienda reciben servicio	Calidad de servicio recibido		
		Bueno	Regular	Malo
Agua de pozo propio	162		X	
Agua domiciliar de pozo comunal	119		X	
Agua de rio o quebrada	127		X	
Agua domiciliar por acueducto	1663		X	
Agua llave pública o fuente	513		X	
Reservorio de agua lluvia	26			X
Inodoro o servicio sanitario	294	X		
Letrina de fosa simple	631		X	
Letrina de fosa séptica	1116		X	
Usa la letrina	1616			
Recolección de basura	261			X
Aseo de Calles	220			X
Energía Eléctrica domiciliar	1500		X	
Teléfono (HONDUTEL)	26			X
Teléfono (Celular móvil o fijo)	1901		X	
Alumbrado público	1602		X	
Mantenimiento de calles	811		X	

Fuente: Elaboración propia con base a resultados Línea de Base 2017

Agua potable:

El 97.56% de la población recibe el servicio de agua, del cual el 62.16% es a través de acueducto, un 19.2% de llave publica y un 16.2% con de pozo propio o comunal, rio o quebrada y en reservorio de agua lluvia.

El agua que recibe la población no es apta para el consumo humano ya que no recibe ningún tipo de tratamiento. En este caso los ODM



proponen reducir el porcentaje de personas o familias que carecen de este servicio y la ERP plantea incrementar el acceso a un 95 % a agua potable y saneamiento básico.

En el casco urbano y en algunas comunidades son las juntas administradoras de agua las que administran los sistemas, recibiendo apoyo por parte de la municipalidad en el mejoramiento de los sistemas de agua.

Alcantarillado

En cuanto al nivel de alcantarillado sanitario la cobertura del servicio es nula ya que no existe en ninguna comunidad de nuestro municipio, sin embargo, el 76.28% poseen letrinas de las cuales el 39.63% no utilizan la letrina, lo que hace un total real de 60.37% de la población que tiene adecuada evacuación de excretas.

Energía eléctrica

La cobertura del servicio de energía eléctrica es de 56.06%, servicio que lo recibe la población del casco urbano y una cobertura aceptable en las aldeas, quedando solo 11 comunidades sin este servicio. La ERP propone lograr un 80% de cobertura a este servicio.

2.1.3 Vivienda

Existe un total de 2743 viviendas de las cuales el 2743 se encuentran ocupadas y un 727 se encuentran desocupadas, en cuanto a la tenencia de la vivienda el 87.5% de las familias poseen viviendas propias totalmente pagadas, un 3.14% con casa propia pagando, un 3.37% de la población está alquilando, un 5.99% ocupan la vivienda en forma prestada. En referencia al número de piezas por vivienda los datos muestran una distribución amplia desde una hasta más de seis piezas, el siguiente cuadro ilustra este comportamiento.



**Mancomunidad para la Protección y Desarrollo de los Municipios de la Zona Forestal
Protegida del Embalse El Cajón MUMUDEC
MUNICIPIO DE MEÀMBAR, COMAYAGUA**

Cuadro# 9

Población y vivienda por cabeceras aldeas y caseríos

NO.	Comunidad	EDIFICACIONES								POBLACION	
		Ocup.	%	Desoc.	%	Otras	%	Total	%	Cantidad	%
Total, Casco Urbano (05)											
1	Barrio COHODEFOR	44	1.19	8	0.22	1	0.03	53	1.44	187	1.55
2	Barrio El Centro	66	1.79	19	0.52	6	0.16	91	2.47	240	1.99
3	Barrio Abajo	47	1.27	17	0.46	6	0.16	70	1.90	159	1.32
4	Barrio Nuevo	83	2.25	23	0.62	5	0.14	111	3.01	334	2.78
5	Barrio Prado Alto	13	0.35	4	0.11	0	0.00	17	0.46	61	0.51
Total, Aldeas (41)											
1	San José de Los Planes	249	6.75	68	1.84	23	0.62	340	9.22	900	7.48
2	El Chaparral	22	0.60	7	0.19	3	0.08	32	0.87	102	0.85
3	Buena Vista o Mata Palo	23	0.62	3	0.08	2	0.05	28	0.76	119	0.99
4	San Benito	50	1.36	15	0.41	5	0.14	70	1.90	259	2.15
5	Agua Fría	29	0.79	7	0.19	2	0.05	38	1.03	139	1.15
6	Las Tranquitas	46	1.25	16	0.43	2	0.05	64	1.74	204	1.70
7	El Cienegal	72	1.95	12	0.33	3	0.08	87	2.36	310	2.58
8	Monte de Dios	171	4.64	37	1.00	10	0.27	218	5.91	763	6.34
9	La Joya	33	0.89	3	0.08	4	0.11	40	1.08	158	1.31
10	Buenos Aires	114	3.09	32	0.87	6	0.16	152	4.12	530	4.40
11	Loma Alta	16	0.43	5	0.14	3	0.08	24	0.65	84	0.70
12	Jicarito	58	1.57	15	0.41	4	0.11	77	2.09	250	2.08
13	Potrerosillos	29	0.79	7	0.19	3	0.08	39	1.06	132	1.10
14	Chichipate	25	0.68	6	0.16	2	0.05	33	0.89	110	0.91
15	El Junco	26	0.70	6	0.16	4	0.11	36	0.98	119	0.99
16	Mesetillas	51	1.38	2	0.05	4	0.11	57	1.55	253	2.10
17	San Isidro	77	2.09	18	0.49	5	0.14	100	2.71	288	2.39
18	El Palmital	112	3.04	24	0.65	10	0.27	146	3.96	454	3.77
19	El Cedral	18	0.49	6	0.16	2	0.05	26	0.70	52	0.43
20	El Campo	49	1.33	13	0.35	2	0.05	64	1.74	228	1.89
21	La Mesa	34	0.92	7	0.19	4	0.11	45	1.22	184	1.53
22	Las Lajas	40	1.08	16	0.43	3	0.08	59	1.60	174	1.45



23	Pueblo Nuevo	91	2.47	39	1.06	5	0.14	135	3.66	408	3.39
24	Las Mestizas	39	1.06	3	0.08	3	0.08	45	1.22	207	1.72
25	Santa Elena	118	3.20	31	0.84	9	0.24	158	4.28	521	4.33
26	El Litoro	30	0.81	19	0.52	4	0.11	53	1.44	146	1.21
27	Santa Ana	131	3.55	41	1.11	10	0.27	182	4.93	592	4.92
28	Los Globos	67	1.82	18	0.49	6	0.16	91	2.47	256	2.13
29	Corinto	53	1.44	5	0.14	4	0.11	62	1.68	232	1.93
30	Canchias	63	1.71	44	1.19	8	0.22	115	3.12	260	2.16
31	Montañuela	64	1.74	7	0.19	5	0.14	76	2.06	266	2.21
32	El Aguaje	40	1.08	16	0.43	4	0.11	60	1.63	174	1.45
33	La Pimienta	78	2.11	23	0.62	6	0.16	107	2.90	427	3.55
34	El Ojo de Agua	38	1.03	8	0.22	4	0.11	50	1.36	190	1.58
35	El Zapote	37	1.00	6	0.16	3	0.08	46	1.25	218	1.81
36	La Concepción	58	1.57	8	0.22	4	0.11	70	1.90	270	2.24
37	Nueva Suyapa	29	0.79	13	0.35	2	0.05	44	1.19	139	1.15
38	Los Dolores	21	0.57	5	0.14	4	0.11	30	0.81	92	0.76
39	Maragua	19	0.52	3	0.08	3	0.08	25	0.68	119	0.99
40	El Rosario	17	0.46	8	0.22	2	0.05	27	0.73	77	0.64
41	El Buen Pastor	114	3.09	25	0.68	5	0.14	144	3.90	462	3.84
Total, Caseríos (05)											
1	San Patricio o Los Lirios	10	0.27	1	0.03	2	0.05	13	0.35	47	0.39
2	Maragua Abajo	7	0.19	2	0.05	1	0.03	10	0.27	31	0.26
3	Santa Isabel	8	0.22	1	0.03	0	0.00	9	0.24	46	0.38
4	Mezcalitos	14	0.38	3	0.08	0	0.00	17	0.46	62	0.52
5	Los Pinos										

Fuente: Elaboración propia con base a resultados del censo 2017



**Mancomunidad para la Protección y Desarrollo de los Municipios de la Zona Forestal Protegida del Embalse El Cajón MUMUDEC
MUNICIPIO DE MEÁMBAR, COMAYAGUA**

Cuadro 10

Distribución de viviendas por el número de piezas con que cuentan

No. De piezas por vivienda	Cantidad viviendas según No. De piezas	%
Una pieza	84	3.14
Dos Piezas	355	13.29
Tres Piezas	551	20.62
Cuatro Piezas o más	1682	62.95
Total	2672	100.00

Fuente: Elaboración propia con base a resultados del censo 2017

Si se considera el promedio 4.50 personas por vivienda deducimos que el porcentaje de hacinamiento es considerable ya que el 16.43% de las mismas poseen entre una y dos piezas además el 77.85% de las viviendas utilizan de una a dos piezas como dormitorio por otro lado es posible considerar que el 8.16% de las viviendas conviven de dos a más familias.

**Mancomunidad para la Protección y Desarrollo de los Municipios de la Zona Forestal Protegida del Embalse El Cajón MUMUDEC
MUNICIPIO DE MEÁMBAR, COMAYAGUA**

Cuadro 11

Distribución de viviendas por el número de dormitorios que cuentan

No. De dormitorios por Vivienda	Cantidad de Viviendas	%
Viviendas sin dormitorio		
Vivienda con un dormitorio	1038	59.42
Viviendas con dos dormitorios	503	28.79
Viviendas con tres dormitorios	170	9.73
viviendas con cuatro o más dormitorios	36	2.06
Total	1747	100.00

Fuente: Elaboración propia con base a resultados del censo 2017

Cuadro 12

Número de familias por Vivienda

No. De baños por vivienda	Cantidad de viviendas	%
Viviendas sin baño	1572	58.83
Viviendas con un baño	1036	38.77
Viviendas con dos baños	53	1.98
Viviendas con tres baños	11	0.41
Total	2672	100.00

Fuente: Elaboración propia con base a resultados del censo 2017



Un aspecto relevante que muestra las condiciones de facilidades de las viviendas es que el 58.83% de las viviendas no poseen un baño para el aseo personal de la familia por lo cual lo hacen al aire libre.

Los problemas en las viviendas son notables en la mayor parte de la población debido a que la mayoría de las familias son de bajos recursos económicos, factor que les impide darle un apropiado mantenimiento a las viviendas, por lo cual solo el 23.2% de las viviendas se encuentran en buenas condiciones y un 17.58% se encuentran en malas condiciones, el resto en regulares condiciones; esto indica una problemática en la población.

Se consideran viviendas en buen estado aquellas que no presentan ningún tipo problema en su estructura; techos, paredes, pisos etc. Las viviendas en condiciones regulares se estimaron aquellas que presentan uno o dos problemas, pero que ofrecen para vivir sin un alto riesgo durante un tiempo determinado.

Y se consideran viviendas en mal estado aquellas que presentan problemas en su estructura a nivel de techo, paredes y piso; cabe mencionar que la mayoría de las viviendas son de paredes de adobe que representa un 82.15%, seguido de las viviendas de bloque o ladrillo con un 9.69%, y una mínima cantidad de viviendas de paredes de bahareque o madera que representan un porcentaje de 7.97%. Entre el problema de las viviendas tenemos que el 64.71% no tienen repello, el 42.51% tiene piso de tierra, el 90% no cuentan con cielo falso y el 23.13% poseen el techo en mal estado, por lo anterior consideramos que por salubridad el cielo falso es un elemento en una vivienda en buen estado, nos encontramos que el porcentaje de viviendas en condiciones regulares y malas sería mayor.



**Mancomunidad para la Protección y Desarrollo de los Municipios de la Zona Forestal
Protegida del Embalse El Cajón MUMUDEC
MUNICIPIO DE MEÁMBAR, COMAYAGUA**

**Cuadro 13
Principales problemas de las viviendas**

Tipo de Problema vivienda	Cantidad de Viviendas	% Incidencia
No tienen repello	1729	64.71
Piso de tierra	572	21.41
Falta de cielo falso	858	32.11
Problemas estructurales	411	15.38
Techo en mal estado	618	23.13
Ninguno	414	15.49

Fuente: Elaboración propia con base a resultados del censo 2017

Otro aspecto importante de analizar es el tipo de combustible que utilizan las familias para cocinar, observándose que en el 94.76% de las viviendas utilizan como combustible para cocinar leña, el 1.06% de las familias utilizan electricidad, un 0.26% utilizan gas kerosén y 0.62% utiliza gas volátil, con estos índices o porcentajes podemos decir que la tala del bosque en su mayoría es ocasionada por la quema de leña en la cocina de cada uno de los hogares.

**Mancomunidad para la Protección y Desarrollo de los Municipios de la Zona Forestal
Protegida del Embalse El Cajón MUMUDEC
MUNICIPIO DE MEÁMBAR, COMAYAGUA**

**Cuadro 14
Tipo de Combustible que utilizan para cocinar**

Tipo de Combustible	No. De viviendas	%
Utilizan electricidad	29	1.06
Utilizan gas volátil	17	0.62
Utilizan Kerosén	7	0.26
Utilizan leña	2586	94.76
Eco Fogón	90	3.3
Total	2729	100

Fuente: Elaboración propia con base a resultados del censo 2017



2.1.4 Educación

En el municipio la mayoría de las comunidades cuentan con preescolares, escuela primaria, centros básicos y en el casco urbano un Instituto con lo necesario para impartir clases, de todos estos centros educativos solo 6 cuentan con equipo de computación que son el instituto Gustavo Martínez Pineda, Escuela Centro América, Escuela Urbana Unión Centroamericana, escuela Domingo Ortega, Rey Alfonso XIII y la escuela 18 de Noviembre.

Para efectos del trabajo de levantamiento censal se consideró la edad escolar entre 5 y 23 años; en este sentido los resultados obtenidos muestran que niños y jóvenes se encuentran dentro de este rango de edad (45.86% del total de la población), de estos 50.90% son varones y el 49.09% son mujeres, de los cuales el 53.71 % están estudiando y el 46.29% no está cursando ningún año lectivo

MANCOMUNIDAD MUNICIPIOS DEL EMBALSE DEL CAJÓN MUMUDEC MUNICIPIO DE MEÁMBAR, COMAYAGUA

Cuadro 15

Niños en edad escolar vs niños que actualmente estudian (de 5 a 18 años)

Rango de Edades de niños en edad	Niños (as) en edad escolar			Niños (as) estudian 2017			% Cobertura actual		
	Total	Var.	Muj	Total	Var.	Muj	Total	Var.	Muj
De 5 a 6 años	692	326	266	412	201	211	59.53	29.05	30.49
De 7 a 12 años	1790	864	926	1917	895	1022	107.09	50	57.09
De 13 a15 años	849	432	417	450	207	243	53	24.38	28.62
De 16 a18 años.	990	553	437	111	48	63	11.21	4.85	6.36
De 16 a18 años.	1188	634	554	38	19	19	3.20	1.59	1.59
Total	5509	2809	2600	2928	1370	1558			

Fuente: Elaboración propia con base a resultados del censo 2017

El siguiente cuadro muestra la distribución de los niños en edad escolar por el grado que han alcanzado en sus estudios, donde se puede observar que el 8.37% están en pre-escolar, el 72.44% están en primaria, el 12.49% en plan básico, el 3.3% en diversificado y solo el 0.55% en la universidad es llamativo el hecho que de este total el 46.29% no está estudiando durante el presente año 2018.

En síntesis, se puede deducir que la población estudiantil que ha logrado alcanzar el nivel de diversificado es sumamente baja y extremadamente bajo el nivel universitario, por lo que el nivel de profesionalización y calificación del recurso humano del municipio no es el esperado para lograr impulsar el desarrollo local.



**Mancomunidad para la Protección y Desarrollo de los Municipios de la Zona Forestal
Protegida del Embalse El Cajón MUMUDEC
MUNICIPIO DE MEÁMBAR, COMAYAGUA**

CUADRO 16

Nivel Educativo		Estudia Ahora			
		Si	No	Cantidad	%
Preescolar	Niños	201	27	228	8.52
	Niñas	211	17	228	8.52
	Total	412	44	256	8.38
Primer Grado	Niños	130	86	216	7
	Niñas	172	33	205	7.66
	Total	302	119	421	7.72
Segundo Grado	Niños	146	123	239	8
	Niñas	142	53	195	7.29
	Total	288	176	434	7.95
Tercer Grado	Niños	165	126	291	10
	Niñas	184	79	263	9.83
	Total	349	205	554	10.16
Cuarto Grado	Niños	163	124	287	10
	Niñas	164	74	238	8.89
	Total	327	198	525	9.62
Quinto Grado	Niños	137	99	236	8
	Niñas	163	78	241	9.01
	Total	300	177	477	8.74
Sexto Grado	Niños	154	631	785	28
	Niñas	197	556	753	28.14
	Total	351	1187	1538	28.22
Básico	Niños	207	116	323	11
	Niñas	243	115	358	13.38
	Total	450	231	681	12.49
Diversificado	Niños	48	23	71	2
	Niñas	63	46	109	4.07
	Total	111	69	180	3.30
Universidad	Niños	13	1	14	0
	Niñas	14	2	16	0.6
	Total	27	3	30	0.55
Ningún Nivel	Niños	6	79	85	3
	Niñas	5	65	70	2.62
	Total	11	144	155	2.84
Varones		1370	1405	2775	
Mujeres		1558	1118	2676	
Total		2928	2523	5451	

Fuente: Elaboración propia con base a resultados del censo 2017



Analizando los indicadores obtenidos a la luz de los ODM y ERP nos encontramos con las siguientes metas y resultados: duplicar cobertura neta en educación prebásica en niños de 5 años, en los resultados nos encontramos que el número de niños en edad de preescolar es de 456 sin embargo, actualmente están estudiando solo 412 lo que significa que niños que tienen edad de estar estudiando no lo están haciendo.

En cuanto a lograr el ciclo completo de enseñanza primaria, los datos muestran que los niños en edad de estudiar la primaria (7 a 12) 1,790 que representan el 32.49% del total en edad escolar, 1917 que estudian primaria de los cuales el 48.54% está estudiando. También la ERP propone lograr cobertura neta del 95% en los dos primeros ciclos de educación básica, en este sentido en el municipio el 12.49% de los niños en edad de estudiar el ciclo básico solo 450 lo están haciendo de 849 niños en edad de 13 a 15 años.

Otra meta propuesta es lograr que el 50% de la fuerza de trabajo emergente complete la educación secundaria; los datos arrojan que la fuerza de trabajo emergente (13 a 18) años es de 1,819 niños (33.37% del total en edad escolar)

Por otro lado, los ODM establecen lograr la igualdad de género en enseñanza primaria y secundaria y al revisar los indicadores observamos que; de los que estudian primaria el 50% son niños y el 57% son niñas por lo tanto a nivel de secundaria el 46% son niños y el 54% son niñas; lo cual indica que a nivel de primaria y secundaria hay mayor acceso de las niñas que niños.

Un dato interesante al analizar el cuadro anterior y que refleja el comportamiento del acceso a la educación a la niñez, principalmente en las zonas rurales, es el hecho que en preescolar los niños tienen la edad para estudiar 456, pero sin embargo solo hay 412 lo que indica que hay niños(as) que no están cursando preescolar, en primaria hay 1790 y están cursando 1917 niños(as). Lo que indica que hay 127 niños en primaria con sobre edad.



ANALFABETISMO

La situación del analfabetismo en la población es preocupante si consideramos el nivel de reproducción que se presenta en los rangos de población en edad de estudiar, para el caso del total de los que no saben leer y escribir el 7.17 % es el resultado que nos muestran los indicadores en niños y niñas en edad de estudiar, que corresponde de 5 a 23 años.

Si queremos saber cuánto es la tasa de analfabetismo a nivel de población, tenemos como resultado que existe un 5.74% en base a la población en general.

Economía

Las principales actividades del municipio son: Cultivo de granos básicos maíz y frijoles, ganadería, cultivo del café; y en menor escala la producción de hortalizas.

Entre los productos agrícolas que se procesan está el café que es cortado, despulpado, lavado, seleccionado, secado y listo para la comercialización. Otros productos agrícolas que se producen son los granos básicos, principalmente el maíz y el frijol, producción de leche y algunos derivados que son comercializados internamente en pequeñas cantidades.

La mayor fuerza de trabajo predominante está en la producción agrícola ya que existen 2373 personas dedicadas directamente a la producción agrícola para un porcentaje de 93.02%.

Situación Económica

Población en edad de trabajar (PET) del municipio está conformada por 8723 personas que representa 72.48% del total de la población; de esta la población económicamente activa (PEA) está constituida por 4075 personas que es el 46.72% de la PET, analizando el porcentaje de la PEA ocupada y desocupada se estableció que el 87.09% la PEA está ocupada por lo que existe una tasa de desempleo de un 12.91% de la PEA.

Por otro lado, la población económicamente inactiva que está constituida por estudiantes, amas de casa, jubilados, discapacitados, está formado por una población de 4648 personas que representan el 53.28% de la PET en el siguiente cuadro se muestra la distribución de las principales profesiones y oficios en el municipio, donde sobresalen los agricultores, oficios domésticos y los estudiantes.

**MANCOMUNIDAD DE MUNICIPIOS DEL EMBALSE EL CAJON
MAMUDEC
MUNICIPIO DE MEAMBAR
Cuadro 20**

Agrupación profesión u oficios de la PET (mayores de 10 años)

Profesión u oficio	#	%
Profesionales universitarios	18	0.20
Profesionales secundarias	162	1.85
Obreros	54	0.61
Agricultores/Pecuarios	3499	40.11
Jornalero	12	0.14
Comerciantes-empresario	46	0.52
Estudiantes	1444	16.55
Oficios Domésticos	3241	37.15
Jubilado/Incapacitado/Rentista	223	2.55
Otras	24	0.27
TOTAL	8723	100%

Fuente:

Elaboración propia con base a resultados del censo 2017



Participación

La participación ciudadana en el municipio es un proceso que se ha venido mejorando a partir del 2010 comienza a tratarse con mayor atención por parte de instituciones u organizaciones y la municipalidad.

Sin embargo, de muchos años atrás existen procesos de participación social y comunitaria ejemplo de ello son los Patronatos, Juntas administradoras de Agua, Iglesias, Sociedad de Padres de Familia y Clubes Deportivos, Comisión de Ingresos y el Comité de Transparencia Municipal; pero a pesar de estas organizaciones y del interés institucional todavía hay que fortalecer procesos que impulsen la conciencia y la participación de los ciudadanos en los diferentes ámbitos.

Prueba de esta necesidad es que los resultados del levantamiento censal indican que existen porcentajes bajos de personas que participan, por ejemplo: el 6.25% de las familias del municipio los hombres participan en organizaciones y el 6.4% de que lo hacen solo participa uno de los hombres de la familia en el caso de las mujeres la diferencia es mayor comparado con la participación de los hombres, obteniendo que el 6.12% de las familias participan en alguna organización como lo muestran los datos, por lo tanto existe una mayor participación de parte de las mujeres, sin embargo es un proceso que actualmente está tomando mucha importancia en el municipio, y muchas organizaciones ya cuentan con la participación de la mujer.

Un comportamiento relevante en el medio es que son los hombres los que figuran en las directivas de las organizaciones, pero en muchos casos son las mujeres que participan en eventos y reuniones en representación del hombre que está involucrado.

Entre los espacios de participación que brinda el gobierno local se identifican los cabildos abiertos, las asambleas comunitarias, reuniones y eventos.



Infraestructura básica existente

3.1 VIAL

Por este municipio pasa la carretera que conduce desde el municipio de Santa Cruz hasta el municipio de Siguatepeque, el Municipio más cercano es Ojos de Agua que se encuentra al sureste del municipio de Meámbar y que también nos conduce al municipio la Libertad, las carreteras que existen en el municipio y en las diversas comunidades son carreteras secundarias algunas en mal estado y otras en buen estado y comunidades que solo tienen camino de herradura.

El mantenimiento a la red vial se da algunas por parte de la alcaldía municipal, INSEP, fondo cafetalero y un acuerdo firmado con el batallón de ingenieros de Siguatepeque, las distancias en Kilómetros de la cabecera municipal a las comunidades varían desde $\frac{1}{2}$ a 40 Kilómetros de distancia siendo las comunidades más lejanas, El Junco, Monte de Dios, Canchias, los Lirios y Chichipate en la actualidad la cabecera Municipal cuenta con un 25% de las calles pavimentadas.

3.2 ELECTRICIDAD

El Municipio del Meámbar tiene a un 78% de cobertura con el servicio de energía eléctrica en las comunidades.

3.3 TELEFONIA MOVIL Y CORREO

El municipio cuenta con una red de comunicación telefónica móvil ya que existen dos compañías que prestan este servicio; CLARO y TIGO, existe una antena que da el servicio de internet WIFI a la población del casco urbano.

3.4 SOCIAL

Referente a la infraestructura social el Municipio cuenta con centros de salud, Iglesias, Centros de Educación Básica, Escuelas, kínder, Centros comunales, Cementerios. En el casco Urbano se cuenta con un Centro comunal, 2 Campos de futbol, 1 Escuela Primaria, 1 Instituto, 1 Iglesia Católica, 6 iglesias Evangélicas, 1 kínder, 1 parque, la Municipalidad, Dirección Municipal de Educación, Juzgado de Paz, Registro Nacional de las Personas y una Posta policial.



3.5 SALUD

En la Cabecera municipal se cuenta con un Cesamos y una clínica odontóloga con dos médicos uno en medicina general y otro en odontología ambos temporalmente, lo cual la doctora es graduada en Cuba y el otro doctor de odontología, 2 Enfermeras con contrato renovable, un promotor de salud, una aseadora y un Vigilante de jornada nocturna cabe mencionar que 4 de los empleados son remunerados por la secretaria de salud, el resto del personal recibe una bonificación por parte de la municipalidad.

En saneamiento básico en el casco urbano la población no cuenta con el servicio de alcantarillado sanitario. Existe un tren de aseo que cubre casco Urbano 1 día por semana, servicio financiado por la municipalidad. La mayoría de las comunidades cuentan con un servicio de agua por acueducto y en menor cantidad la obtienen desde pozos naturales, existen organizaciones que están trabajando directamente en la parte de capacitación y prevención de enfermedades con personal voluntario.

3.6 EDUCATIVA

En nuestro Municipio existen 7 centros de básicos, 33 escuelas comunes, 3 escuelas de PROHECO, 1 Escuela municipal, 8 Centros de educación Prebásica (CEPB), 28 CCEPREB y un Instituto que cuenta con Bachillerato Técnico en computación. Existen un programa de alfabetización como ser: Educatodos, con este programa las personas adultas tienen la oportunidad de culminar o alcanzar un grado mayor en educación al que actualmente tienen.



3.7 PRODUCTIVA

Entre los principales cultivos que se producen en el municipio se pueden mencionar el café, maíz y frijoles, en otros podemos mencionar ganadería (patrimonios del municipio), siendo una de la mayor fuente de ingresos la agricultura lo que es el maíz y el frijol que se cosecha en grandes cantidades.

En la actualidad esta actividad no es rentable ya que el precio de los cultivos es muy bajo de esta forma no beneficia a los agricultores ya que los precios de los insumos son altos es donde viene la parte de invertir y no ganar.

El Municipio en un tiempo conto con una mina donde se extrajo los materiales del cual se construyó la primera campana para la iglesia Católica.

3.8 RECREACION

Se pueden mencionar algunos centros de recreación que existen en el Municipio entre ellos tenemos en la zona centro el rio piojo que en tiempos de verano es un centro de recreación para los habitantes del municipio, en la zona norte en la comunidad de Canchias se cuenta con un rio de agua muy saludable proveniente de la montaña de esa comunidad también en la misma zona esta una de las recreaciones más productivas que es la pesca ya que el municipio está alojado gran parte del territorio al embalse el cajón, un centro de recreación uno de los más importantes en Honduras es el PANACAM del cual 50% del territorio del parque pertenece al municipio pero con desventajas ya que no se obtiene beneficios. En la zona alta hay variedad de ríos en cual los habitantes asisten en épocas de verano para recrearse.

El Municipio cuenta además con aguas termales en la comunidad de Chichipate que se encuentra al noreste del municipio.

Estos lugares son muy visitados por personas de la Comunidad como también personas extranjeras.



Institucionalidad para el desarrollo

4.1 DESEMPEÑO MUNICIPAL.

La corporación Municipal está integrada por 8 regidores, 3 del partido Liberal y 5 del partido Nacional el Alcalde y el Vicealcalde, la Corporación se reúne cada 15 Días, existe la Comisión Ciudadana de Transparencia que está integrada por 5 personas, estas comisiones son las encargadas de velar por el buen manejo y uso de los fondos.

4.2 PRESENCIA INSTITUCIONAL EN EL MUNICIPIO

- **PROHECO**
- **ANACAFE**
- **IHCAFE**
- **Aldea Global**
- **ICF**
- **Aqua-Finca**
- **Programa Vida Mejor**
- **Batallón de Ingenieros**
- **MAMUDEC**
- **INSEP**
- **Secretaria de Educación**
- **Secretaria de Seguridad**
- **Secretaria de Salud**
- **AMHON**
- **Corazón para Honduras**
- **USAID**
- **PMA**



4.3 LA SOCIEDAD CIVIL.

El municipio cuenta con una variedad y cantidad de organizaciones de la sociedad civil establecidas, de las cuales los patronatos son la base organizativa comunitaria más fuerte involucrándose en procesos de desarrollo local, son la organización más cercana y de enlace a la Municipalidad y otras instituciones.

En general las organizaciones existentes más numerosas son: 42 patronatos, 42 juntas de agua, 97 iglesias entre ellas iglesias Católicas y Evangélicas, 43 sociedades de padres de familia en apoyo a la escuela, 4 cajas Rurales, 1 comité de salud, cada una de estas organizaciones está enmarcada hacia el desarrollo de nuestro municipio en general.

Los Patronatos: Son la organización más representativa e involucrada de la comunidad, en el desarrollo siempre con el apoyo de la municipalidad, también son los encargados de la solución de problemas en las comunidades.

Las Juntas de Agua: Son las responsables de vigilar, brindarle el mantenimiento adecuado y de una administración transparente de los recursos económicos que paga la población por un buen servicio, también brindan protección a las fuentes de agua que abastecen a las comunidades y son apoyadas por la municipalidad, en total son 42 juntas administradoras de agua de las cuales 29 de ellas cuentan con la personería jurídica.

Iglesias: Existen 27 en total, 11 Católicas y 16 Evangélicas su rol está enmarcado en promover los valores espirituales cristianos y promover la paz, el amor, la armonía y la comprensión entre las personas.

Sociedad de Padres de Familia: Las sociedades representan el apoyo en los procesos de enseñanza y aprendizaje de los niños, desarrollan otras actividades como promover la gestión de proyectos para mejorar la educación en los niños y jóvenes.



Cajas Rurales: Existen 4 cajas rurales realizando el trabajo productivo para mejorar la economía de la comunidad,

Comité de Salud: Son una parte fundamental en cada una de las comunidades desempeñando un servicio voluntario a la población brindándoles los primeros auxilios, mientras acuden al centro de salud más cercano.

4.4 INVERSIÓN SOCIAL

Durante el año 2017 la municipalidad realizó una inversión de L 14,369,074.43 como apoyo a los sectores de salud, educación, social, vial y productivo con fondos obtenidos de las transferencias del gobierno Central e Ingresos corrientes, todo esto gracias a la gestión del señor alcalde municipal. A continuación, se detallan algunos gastos ejecutados:

Detalle de las inversiones por Eje y por sectores en el periodo 2017

Inversión Social	
Nombre del proyecto	Cantidad
Subsidio de Salud	439,635.22
Subsidio de Educación	367,424.00
Subsidios a instituciones sin fines de lucro (productivas, capital y comunales)	238,795.26
Reparación y mantenimiento de carreteras	1,322,237.95
Total	2,368,092.43



II. Plan de Desarrollo del Municipio

VISIÓN COMPARTIDA

Hacer de Meámbar un municipio atractivo, con patrimonio cultural, turístico, impulsor del desarrollo agrícola y ganadero, protector de grupos vulnerables con la participación de las comunidades en armonía con el medio ambiente.

3.2 Líneas y objetivos estratégicos y ejes temáticos de desarrollo territorial

Línea Estratégico #1

Un Municipio Atractivo con patrimonio Cultural y Turístico

OBJETIVO GENERAL:

- ✚ Implementar con base a recursos naturales y culturales la seguridad y desarrollo familiar mediante la generación de empleos.

OBJETIVOS ESPECIFICOS:

- ✓ Fortalecer o implementar programas de desarrollo turístico
- ✓ Establecer convenios de cooperación con entidades gubernamentales y no gubernamentales de apoyo al turismo.
- ✓ Velar y proteger los recursos naturales y culturales en nuestro municipio.
- ✓ Implementar la participación de la sociedad

Línea Estratégico #2

Desarrollo Agrícola y ganadero

OBJETIVO GENERAL:

- ✚ Desarrollar programas de apoyo al pequeño productor.



OBJETIVOS ESPECIFICOS:

- ❖ Implementar programas agrícolas y ganaderos
- ❖ Brindar oportunidades a familias que no tienen tierra
- ❖ Establecer convenios de cooperación con entidades gubernamentales y no gubernamentales de apoyo al desarrollo agrícola y ganadero.
- ❖ Formar a la población económicamente activa para fortalecer la producción agrícola y ganadera de nuestro municipio.

Línea Estratégica # 3

Municipio con protección a los grupos vulnerables

OBJETIVO GENERAL:

- ✚ Velar por el bienestar de los habitantes vulnerables de nuestro municipio.

OBJETIVOS ESPECIFICOS:

- Crear programas para la niñez y la juventud
- Implementar proyectos de capacitación y formación para la mujer
- Crear proyectos para la protección del adulto mayor

Línea Estratégica # 4

Con la participación de las comunidades

OBJETIVO GENERAL:

- ✚ Involucrar a la sociedad en la ejecución y desarrollo de actividades en proyectos comunitarios.

OBJETIVOS ESPECIFICOS:

- Concientizar a la población sobre la importancia de involucrarse en los procesos de desarrollo de nuestras comunidades.
- Garantizar el apoyo y ejecución de proyectos.



- Apoderarse y proteger los proyectos comunitarios.
- Impulsar el desarrollo de nuestras comunidades.

Línea Estratégica # 5

En armonía con el medio ambiente

OBJETIVO GENERAL:

- Velar por los recursos naturales y ambiente de nuestro municipio

OBJETIVOS ESPECIFICOS:

- Cumplir la ley de protección a los recursos naturales y el medio ambiente
- Aprovechar responsablemente los recursos naturales existentes en nuestro municipio.
- Fomentar en la población Meambareña la protección de los recursos naturales y ambiente
- Concientizar a la población mediante programas educativos sobre la protección ambiental.



Ejes temáticos de análisis y propuestas para el desarrollo comunitario y preparación de Planes Zonales.

Ejes Temáticos	Variables de Análisis
1. Salud y Nutrición	Incidencia de enfermedades, desnutrición, mortalidad materna, mortalidad infantil, atención de partos.
2. Educación	Niños en edad escolar, niños actualmente estudian por nivel, niños cursan o cursaron un grado, niños estudian ahora, niños no estudian.
3. Recursos Naturales y Ambiente	Uso de leña para cocinar, bosque, fauna, contaminación existente.
4. Grupos Vulnerables	Niñez, Juventud, Mujeres, Tercera Edad.
5. Vivienda	Tenencia, condiciones, hacinamiento, baños, letrinas, familias por vivienda, problemas de la vivienda, materiales de construcción, energía para cocinar.
6. Agua y Saneamiento	Cobertura y calidad del servicio de agua, disposición de la basura, aseo de calles, disposición de excretas.
7. Economía	Producción, distribución, consumo, empleo, ingresos, acceso al financiamiento, migración, remesas, producen para la venta, profesiones, oficios, ocupaciones.
8. Seguridad Alimentaria	Ingresos ajustan para alimentarse, producción de alimentos, satisfacen autoconsumo.
9. Tierra	Acceso a la tierra, tenencia de la tierra de los que la trabajan.
10. Participación	Mujeres, hombres.
11. Seguridad Ciudadana	Violencia, robos, homicidios.
12. Infraestructura Social	Vial, electricidad, escuelas, centros de salud, centros comunitarios.
13. Turismo	Atractivos, recreación, infraestructura.



PLANES DE ZONAS TERRITORIALES

Para la elaboración de los Planes Zonales se realizó la consolidación del mapa de zonificación del municipio comprendido en el formato correspondiente (F-4), seguidamente se seleccionó los representantes de cada zona quienes fueron priorizaron los proyectos zonales, levantando así mismo los listados de sus participantes.

Seguidamente se pasó a la preparación de los planes zonales sobre la base de los proyectos priorizados utilizando el formato (F-14) en estos cuadros se incluyen todos los primeros tres proyectos de cada comunidad, por cada eje temático, según la prioridad definida en la asamblea zonal. Y finalmente la socialización y aprobación de los planes zonales por la Corporación Municipal certificándolos en punto de acta.

(Formato I – 4)

MUNICIPIO DE MEAMBAR
ZONIFICACION MUNICIPAL

No.	ZONA NORTE # 1 NOMBRE Y TIPO DE COMUNIDAD	ZONA CENTRO # 2 NOMBRE Y TIPO DE COMUNIDAD	ZONA ALTA # 3 NOMBRE Y TIPO DE COMUNIDAD
1	EL PALMITAL	MARAGUA ARRIBA	EL OJO DE AGUA
2	EL BUEN PASTOR	MARAGUA ABAJO	LA PIMIENTA
3	EL ROSARIO	LOS DOLORES	SAN ANTONIO DE BUENOS AIRES
4	LOS GLOBOS	MATA PALO	MONTE DE DIOS
5	EL CEDRAL	LA MESA	SAN ISIDRO
6	EL CAMPO	LAS LAJAS	SAN JOSE DE LOS PLANES
7	EL AGUAJE	LAS MESTIZAS	EL CIENEGAL
8	CANCHIAS	LAS TRANQUITAS	EL ZAPOTE
9	MONTAÑUELA	SAN BENITO	
10	CORINTO	AGUA FRIA	
11	EL JUNCO	LA JOYA	
12	SANTA ANA	EL CHAPARRAL	
13	EL LITORO	NUEVA SUYAPA	
14	MESETILLA	LA CONCEPCION	
15	JICARITO	SANTA ELENA	
16	LOMA ALTA	PUEBLO NUEVO	



17	POTRERILLOS	BARRIO EL CENTRO	
18	CHICHIPATE	BARRIO NUEVO	
19	LOS LIRIOS	BARRIO COHODEFOR	
20	SANTA ISABEL	BARRIO ABAJO	
21	LOS PINOS	MEZCALITOS	
22		BARRIO PRADO ALTO	

Plan de Inversión Multisectorial y Plurianual (PIMP)

Con el levantamiento de línea base y sus indicadores obtenidos las comunidades elaboraron sus Planes de Desarrollo Comunitario, de estos planes los líderes comunitarios prepararon Planes Zonales, Extrayendo tres a siete proyectos por cada eje temático.

Luego se agruparon las ideas de Proyectos según sectorización dada por la metodología FOCAL II, **Proyectos Sociales, Proyectos Productivos y Proyectos de Infraestructura**, luego se convocó a la Instancia Ciudadana para determinar que ideas de proyectos entrarían al Plan de Inversión Plurianual según tabla de proporción socializada y aprobada por autoridad municipal que se elaboró en base a la experiencia en ejecución de proyectos con fondos corrientes y de transferencia en los dos últimos años. (Ver tabla Estructura de clasificación de Proyectos para PIMP.) Al igual fueron insertadas las ideas de proyectos del plan estratégico de Desarrollo, estas ideas de proyectos fueron vaciadas a cuadros del PIMP, de acuerdo con lo que determino la tabla para su respectiva distribución.

**SECRETARÍA DE GOBERNACIÓN JUSTICIA Y DESCENTRALIZACIÓN
DIRECCIÓN DE GOVERNABILIDAD Y PLANIFICACIÓN TERRITORIAL
UNIDAD DE PLANIFICACIÓN TERRITORIAL
PROGRAMACIÓN DEL PLAN DE INVERSIÓN MULTISECTORIAL PLURIANUAL**



DEPARTAMENTO	Comayagua	FECHA DE INGRESO A PLATAFORMA	
MUNICIPIO	Meámbar	FECHA DE APROBACIÓN DEL PIMP	
CODIGO MUNICIPIO	0310		

Código	Bloque Temático	Orden de Prioridad	Nombre del Proyecto	Eje Temático	Aldea, Caserío, Barrio, Colonia o Intercomunitario	Costo Total	Años de Ejecución												Financiamiento			
							19	20	21	22	23	24	25	26	27	28	Municipal	Externo				
P	DESARROLLO PRODUCTIVO ZONALES																					
P-1		1	Creación de huertos familiares	Economía	El Palmital, El Buen Pastor, El Rosario, Los Globos, El Cedral, El Campo, El Aguaje, Cancías, Montañuela, Corinto, El Junco, Santa Ana, El Litoro, Mesetillas, Jicarito, Loma Alta, Potrerillos, Chichipate, Los Lirios, Santa Isabel.	L 400,000.00	X	X	X	X	X	X	X	X	X	X	X	X	L	400,000.00	L	-
P-2		2	Creación del bono tecnológico (agricultura y ganadería)	Economía	El Palmital, El Buen Pastor, El Rosario, Los Globos, El Cedral, El Campo, El Aguaje, Cancías, Montañuela, Corinto, El Junco, Santa Ana, El Litoro, Mesetillas, Jicarito, Loma Alta, Potrerillos, Chichipate, Los Lirios, Santa Isabel.	L 800,000.00	X	X	X	X	X	X	X	X	X	X	X	X	L	800,000.00	L	-
P-3		3	Capacitaciones técnicas en agricultura y ganadería	Economía	El Palmital, El Buen Pastor, El Rosario, Los Globos, El Cedral, El Campo, El Aguaje, Cancías, Montañuela, Corinto, El Junco, Santa Ana, El Litoro, Mesetillas, Jicarito, Loma Alta, Potrerillos, Chichipate, Los Lirios, Santa Isabel.	L 100,000.00	X	X	X	X	X	X	X	X	X	X	X	X	L	100,000.00	L	-
P-4		4	Huertos familiares	Seguridad Alimentaria	El Palmital, El Buen Pastor, El Rosario, Los Globos, El Cedral, El Campo, El Aguaje, Cancías, Montañuela, Corinto, El Junco, Santa Ana, El Litoro, Mesetillas, Jicarito, Loma Alta, Potrerillos, Chichipate, Los Lirios,	L 380,000.00	X	X	X	X	X	X	X	X	X	X	X	X	L	380,000.00	L	-



P-13		13	Taller de Costura	G. V. Mujer	El Ojo de Agua, La Pimienta, Buenos Aires, Monte de Dios, San Isidro, Los Planes, El Cienegal, El Zapote.	L	150,000.00	X										L	150,000.00	L	-
P-14		14	Construcción de beneficio de café	Seguridad Alimentaria	San Antonio de Buenos Aires	L	300,000.00		X									L	300,000.00	L	-
S	DESARROLLO SOCIAL ZONALES																				
S-1		1	Medición, Registro y Legalización de Tierras	Ordenamiento Territorial	El Palmital, El Buen Pastor, El Rosario, Los Globos, El Cedral, El Campo, El Aguaje, Canchías, Montañuela, Corinto, El Junco, Santa Ana, El Litorio, Mesetillas, Jicarito, Loma Alta, Potrerillos, Chichipate, Los Lirios, Santa Isabel, Maragua Arriba, Maragua Abajo, Los Dolores, Mata Palo, La Mesa, Mezcalitos, Las Lajas, Las Mestizas, Las Tranquitas, San Benito, Agua Fría, La Joya, El Chaparral, Nueva Suyapa, Las Concepción, San Elena, Pueblo Nuevo, Bo. El Centro, Bo. Nuevo, Bo. COHODEFOR, Bo. Abajo, Bo. Prado Alto, El Ojo de Agua, La Pimienta, Buenos Aires, Monte de Dios, San Isidro, Los Planes, El Cienegal, El Zapote.	L	900,000.00	X	X	X	X	X	X	X	X	X	X	L	900,000.00	L	-
S-2		2	Medición, registro, legalización de predios públicos	Ordenamiento Territorial	El Palmital, El Buen Pastor, El Rosario, Los Globos, El Cedral, El Campo, El Aguaje, Canchías, Montañuela, Corinto, El Junco, Santa Ana, El Litorio, Mesetillas, Jicarito, Loma Alta, Potrerillos, Chichipate, Los Lirios, Santa Isabel.	L	100,000.00	X	X	X	X	X	X	X	X	X	X	L	100,000.00	L	-
S-3		3	Medición y reubicación de cercos perimetrales en calles o carreteras registradas	Ordenamiento Territorial	El Ojo de Agua, La Pimienta, Buenos Aires, Monte de Dios, San Isidro, Los Planes, El Cienegal, El Zapote.	L	100,000.00	X	X	X	X	X	X	X	X	X	X	L	100,000.00	L	-
S-4		4	Gestión de médico	Salud y	San José de Los Planes	L	50,000.00	X										L	50,000.00	L	-



S-5	5	general Abastecimiento de medicamento en centros de salud	Nutrición Salud y Nutrición	San José de Los Planes, Santa Elena, Meámbar, Santa Ana, y El Palmital	L	800,000.00	X	X	X	X	X	X	X	X	X	X	X	L	800,000.00	L	-
S-6	6	Gestión de personal permanente en centros de salud	Salud y Nutrición	Santa Elena y Meámbar	L	50,000.00	X											L	50,000.00	L	-
S-7	7	Compra de tren de aseo	Salud y Nutrición	Meámbar	L	300,000.00		X										L	300,000.00	L	-
S-8	8	Asignación de fondos para gestión, mantenimiento y funcionamiento de ambulancia	Salud y Nutrición	El Palmital, Meámbar	L	300,000.00	X											L	300,000.00	L	-
S-9	9	Medicamentos para botiquines comunitarios	Salud y Nutrición	El Palmital, El Buen Pastor, El Rosario, Los Globos, El Cedral, El Campo, El Aguaje, Canchías, Montañuela, Corinto, El Junco, Santa Ana, El Litoro, Mesetillas, Jicarito, Loma Alta, Potrerillos, Chichipate, Los Lirios, Santa Isabel.	L	60,000.00	X											L	60,000.00	L	-
S-10	10	Fumigación y abatización	Salud y Nutrición	El Palmital, El Buen Pastor, El Rosario, Los Globos, El Cedral, El Campo, El Aguaje, Canchías, Montañuela, Corinto, El Junco, Santa Ana, El Litoro, Mesetillas, Jicarito, Loma Alta, Potrerillos, Chichipate, Los Lirios, Santa Isabel.	L	40,000.00	X	X	X	X								L	40,000.00	L	-
S-11	11	Brigadas médicas	Salud y Nutrición	Canchías, El Junco, Los Globos, Jicarito	L	60,000.00	X		X		X							L	60,000.00	L	-
S-12	12	Compra de material didáctico en C.E.	Educación	El Palmital, El Buen Pastor, El Rosario, Los Globos, El Cedral, El Campo, El Aguaje, Canchías, Montañuela, Corinto, El Junco, Santa Ana, El Litoro, Mesetillas, Jicarito, Loma Alta, Potrerillos, Chichipate, Los Lirios, Santa Isabel, Maragua Arriba, Los Dolores, Mata Palo, La Mesa, Las Lajas, Las Mestizas, Las	L	360,000.00	X	X	X	X	X	X	X	X	X	X	X	L	360,000.00	L	-



S-25		25	Bono para la tercera edad	G. V. Tercera Edad	El Palmital, El Buen Pastor, El Rosario, Los Globos, El Cedral, El Campo, El Aguaje, Canchías, Montañuela, Corinto, El Junco, Santa Ana, El Litoro, Mesetillas, Jicarito, Loma Alta, Potrerillos, Chichipate, Los Lirios, Santa Isabel, Maragua Arriba, Maragua Abajo, Los Dolores, Mata Palo, La Mesa, Mezcalitos, Las Lajas, Las Mestizas, Las Tranquitas, San Benito, Agua Fría, La Joya, El Chaparral, Nueva Suyapa, Las Concepción, San Elena, Pueblo Nuevo, Bo. El Centro, Bo. Nuevo, Bo. COHODEFOR, Bo. Abajo, Bo. Prado Alto, El Ojo de Agua, La Pimienta, Buenos Aires, Monte de Dios, San Isidro, Los Planes, El Cienegal, El Zapote.	L	1,196,000.00	X	X	X	X	X	X	X	X	X	X	X	L	1,196,000.00	L	-
S-26		26	Alimentación para la tercera edad	G. V. Tercera Edad	El Palmital, El Buen Pastor, El Rosario, Los Globos, El Cedral, El Campo, El Aguaje, Canchías, Montañuela, Corinto, El Junco, Santa Ana, El Litoro, Mesetillas, Jicarito, Loma Alta, Potrerillos, Chichipate, Los Lirios, Santa Isabel, El Ojo de Agua, La Pimienta, Buenos Aires, Monte de Dios, San Isidro, Los Planes, El Cienegal, El Zapote, Maragua Arriba, Maragua Abajo, Los Dolores, Mata Palo, La Mesa, Mezcalitos, Las Lajas, Las Mestizas, Las Tranquitas, San Benito, Agua Fría, La Joya, El Chaparral, Nueva Suyapa, Las Concepción, San Elena, Pueblo Nuevo, Bo. El Centro, Bo. Nuevo, Bo. COHODEFOR, Bo. Abajo, Bo. Prado Alto	L	564,000.00	X	X	X	X	X	X	X	X	X	X	X	L	564,000.00	L	-



S-27		27	Brigadas medicas	G. V. Tercera Edad	Maragua Arriba, Maragua Abajo, Los Dolores, Mata Palo, La Mesa, Mezcalitos, Las Lajas, Las Mestizas, Las Tranquitas, San Benito, Agua Fría, La Joya, El Chaparral, Nueva Suyapa, Las Concepción, San Elena, Pueblo Nuevo, Bo. El Centro, Bo. Nuevo, Bo. COHODEFOR, Bo. Abajo, Bo. Prado Alto, El Ojo de Agua, La Pimienta, Buenos Aires, Monte de Dios, San Isidro, Los Planes, El Cienegal, El Zapote.	L	180,000.00	X	X	X	X	X	X	X	X	L	180,000.00	L	-	
S-28		28	Compra de filtros de agua	Agua y Saneamiento	El Palmital, El Buen Pastor, El Rosario, Los Globos, El Cedral, El Campo, El Aguaje, Canchías, Montañuela, Corinto, El Junco, Santa Ana, El Litoro, Mesetillas, Jicarito, Loma Alta, Potrerillos, Chichipate, Los Lirios, Santa Isabel, Maragua Arriba, Maragua Abajo, Los Dolores, Mata Palo, La Mesa, Mezcalitos, Las Lajas, Las Mestizas, Las Tranquitas, San Benito, Agua Fría, La Joya, El Chaparral, Nueva Suyapa, Las Concepción, San Elena, Pueblo Nuevo, Bo. El Centro, Bo. Nuevo, Bo. COHODEFOR, Bo. Abajo, Bo. Prado Alto, El Ojo de Agua, La Pimienta, Buenos Aires, Monte de Dios, San Isidro, Los Planes, El Cienegal, El Zapote.	L	880,000.00	X	X	X	X	X	X	X	X	X	L	880,000.00	L	-
S-29		29	Creación y fortalecimiento de cajas rurales	Economía	El Palmital, El Aguaje, Montañuela, Corinto, El Junco, Mesetillas, Jicarito, Loma Alta	L	160,000.00	X	X	X	X	X	X	X	X	L	160,000.00	L	-	
S-30		30	Certificación en dominio pleno de viviendas y propiedades	Tierra	Maragua Arriba, Maragua Abajo, Los Dolores, Mata Palo, La Mesa, Mezcalitos, Las Lajas, Las Mestizas, Las Tranquitas, San Benito, Agua Fría, La Joya, El	L	540,000.00	X	X	X	X	X	X	X	X	X	L	540,000.00	L	-



S-37		37	Gestión y logística para instalación de antena de telefonía celular	Infraestructura Social	El Palmital	L	30,000.00	X											L	30,000.00	L	-
S-38		38	Construcción de rótulos hacia las zonas turísticas	Turismo	Canchías, El Palmital, Maragua, Potrerillos, Santa Ana, Mesetillas, El Junco, Chichipate, Litoro, El Campo, El Aguaje.	L	100,000.00				X								L	100,000.00	L	-
S-39		39	Inventario de zonas turísticas y su publicación	Turismo	Meámbar	L	20,000.00				X								L	20,000.00	L	-
S-40		40	Kits escolares	Educación	El Ojo de Agua, La Pimienta, Buenos Aires, Monte de Dios, San Isidro, Los Planes, El Cienegal, El Zapote.	L	150,000.00	X	X	X	X								L	150,000.00	L	-
S-41		41	Compra de implementos deportivos	Seguridad Ciudadana	El Palmital, El Buen Pastor, El Rosario, Los Globos, El Cedral, El Campo, El Aguaje, Canchías, Montañuela, Corinto, El Junco, Santa Ana, El Litoro, Mesetillas, Jicarito, Loma Alta, Potrerillos, Chichipate, Los Lirios, Santa Isabel.	L	100,000.00			X									L	100,000.00	L	-
S-42		42	Asignación de fondos en el área de salud (pago de personal, alimentación y transporte de voluntarios, entre otros)	Salud y Nutrición	El Palmital, El Buen Pastor, El Rosario, Los Globos, El Cedral, El Campo, El Aguaje, Canchías, Montañuela, Corinto, El Junco, Santa Ana, El Litoro, Mesetillas, Jicarito, Loma Alta, Potrerillos, Chichipate, Los Lirios, Santa Isabel, Maragua Arriba, Maragua Abajo, Los Dolores, Mata Palo, La Mesa, Mezcalitos, Las Lajas, Las Mestizas, Las Tranquitas, San Benito, Agua Fría, La Joya, El Chaparral, Nueva Suyapa, Las Concepción, San Elena, Pueblo Nuevo, Bo. El Centro, Bo. Nuevo, Bo. COHODEFOR, Bo. Abajo, Bo. Prado Alto, El Ojo de Agua, La Pimienta, Buenos Aires, Monte de Dios, San Isidro, Los Planes, El	L	5,464,000.00	X	X	X	X	X	X	X	X	X	X	X	L	5,464,000.00	L	-



S-43	43	Apoyo a centros educativos en actividades culturales, cívicas, deportivas y artísticas	Educación	Cienegal, El Zapote. El Palmital, El Buen Pastor, El Rosario, Los Globos, El Cedral, El Campo, El Aguaje, Canchías, Montañuela, Corinto, El Junco, Santa Ana, El Litorio, Mesetillas, Jicarito, Loma Alta, Potrerillos, Chichipate, Los Lirios, Santa Isabel, Maragua Arriba, Maragua Abajo, Los Dolores, Mata Palo, La Mesa, Mezcalitos, Las Lajas, Las Mestizas, Las Tranquitas, San Benito, Agua Fría, La Joya, El Chaparral, Nueva Suyapa, Las Concepción, San Elena, Pueblo Nuevo, Bo. El Centro, Bo. Nuevo, Bo. COHODEFOR, Bo. Abajo, Bo. Prado Alto, El Ojo de Agua, La Pimienta, Buenos Aires, Monte de Dios, San Isidro, Los Planes, El Cienegal, El Zapote.	L	500,000.00	X	X	X	X	X	X	X	X	X	X	X	L	500,000.00	L	-
S-44	44	Apoyo en actividades, capacitaciones, campañas, entre otras	Grupos Vulnerables Mujer	El Palmital, El Buen Pastor, El Rosario, Los Globos, El Cedral, El Campo, El Aguaje, Canchías, Montañuela, Corinto, El Junco, Santa Ana, El Litorio, Mesetillas, Jicarito, Loma Alta, Potrerillos, Chichipate, Los Lirios, Santa Isabel, Maragua Arriba, Maragua Abajo, Los Dolores, Mata Palo, La Mesa, Mezcalitos, Las Lajas, Las Mestizas, Las Tranquitas, San Benito, Agua Fría, La Joya, El Chaparral, Nueva Suyapa, Las Concepción, San Elena, Pueblo Nuevo, Bo. El Centro, Bo. Nuevo, Bo. COHODEFOR, Bo. Abajo, Bo. Prado Alto, El Ojo de Agua, La Pimienta, Buenos Aires, Monte de Dios, San Isidro, Los Planes, El	L	300,000.00	X	X	X	X	X	X	X	X	X	X	X	L	300,000.00	L	-



S-45	45	Ayudas sociales	Participación	Cienegal, El Zapote. El Palmital, El Buen Pastor, L El Rosario, Los Globos, El Cedral, El Campo, El Aguaje, Canchías, Montañuela, Corinto, El Junco, Santa Ana, El Litoro, Mesetillas, Jicarito, Loma Alta, Potrerillos, Chichipate, Los Lirios, Santa Isabel, Maragua Arriba, Maragua Abajo, Los Dolores, Mata Palo, La Mesa, Mezcalitos, Las Lajas, Las Mestizas, Las Tranquitas, San Benito, Agua Fría, La Joya, El Chaparral, Nueva Suyapa, Las Concepción, San Elena, Pueblo Nuevo, Bo. El Centro, Bo. Nuevo, Bo. COHODEFOR, Bo. Abajo, Bo. Prado Alto, El Ojo de Agua, La Pimienta, Buenos Aires, Monte de Dios, San Isidro, Los Planes, El Cienegal, El Zapote.	L	600,000.00	X	X	X	X	X	X	X	X	X	X	X	L	600,000.00	L	-
S-46	46	Compra de materiales para actividades, cívicas, culturales, deportivas, entre otras.	Participación	El Palmital, El Buen Pastor, L El Rosario, Los Globos, El Cedral, El Campo, El Aguaje, Canchías, Montañuela, Corinto, El Junco, Santa Ana, El Litoro, Mesetillas, Jicarito, Loma Alta, Potrerillos, Chichipate, Los Lirios, Santa Isabel, Maragua Arriba, Maragua Abajo, Los Dolores, Mata Palo, La Mesa, Mezcalitos, Las Lajas, Las Mestizas, Las Tranquitas, San Benito, Agua Fría, La Joya, El Chaparral, Nueva Suyapa, Las Concepción, San Elena, Pueblo Nuevo, Bo. El Centro, Bo. Nuevo, Bo. COHODEFOR, Bo. Abajo, Bo. Prado Alto, El Ojo de Agua, La Pimienta, Buenos Aires, Monte de Dios, San Isidro, Los Planes, El	L	1,300,000.00	X	X	X	X	X	X	X	X	X	X	X	L	1,300,000.00	L	-



IS	INFRAESTRUCTURA SOCIAL ZONALES				Cienegal, El Zapote.																	
IS-1		1	Construcción de letrinas	Salud y Nutrición	El Palmital, El Buen Pastor, El Rosario, Los Globos, El Cedral, El Campo, El Aguaje, Canchías, Montañuela, Corinto, El Junco, Santa Ana, El Litoro, Mesetillas, Jicarito, Loma Alta, Potrerillos, Chichipate, Los Lirios, Santa Isabel, El Ojo de Agua, La Pimienta, Buenos Aires, Monte de Dios, San Isidro, Los Planes, El Cienegal, El Zapote	L	2,634,500.00	X	X	X	X	X	X	X	X	X	X	X	L	2,634,500.00	L	-
IS-2		2	Construcción de centro de salud	Salud y Nutrición	Corinto	L	500,000.00			X	X	X							L	500,000.00	L	-
IS-3		3	Ampliación y remodelación de centro de salud	Salud y Nutrición	San José de Los Planes	L	200,000.00	X	X	X									L	200,000.00	L	-
IS-4		4	Construcción y reparación de centros educativos	Educación	El Palmital, El Buen Pastor, El Rosario, Los Globos, El Cedral, El Campo, El Aguaje, Canchías, Montañuela, Corinto, El Junco, Santa Ana, El Litoro, Mesetillas, Jicarito, Loma Alta, Potrerillos, Chichipate, Los Lirios, Santa Isabel.	L	1,500,000.00	X	X	X	X	X	X	X	X	X	X	X	L	1,500,000.00	L	-
IS-5		5	Construcción de cerca perimetral en centros educativos	Educación	El Buen Pastor, El Rosario y Santa Ana	L	250,000.00	X	X	X									L	250,000.00	L	-
IS-6		6	Construcción de kínder	Educación	Maragua Arriba, Mata Palo, La Mesa, Mezcalitos, Las Mestizas y La Joya	L	420,000.00	X	X	X	X	X	X						L	420,000.00	L	-
IS-7		7	Mejorar infraestructura de escuelas	Educación	Los Dolores, Las Lajas, Agua Fría, Meámbar	L	320,000.00	X	X	X	X								L	320,000.00	L	-
IS-8		8	Ampliación de escuelas con aulas	Educación	Las Tranquitas, San Benito y Santa Elena	L	210,000.00	X	X	X	X								L	210,000.00	L	-
IS-9		9	Construcción de aula para escuela	Educación	Mezcalito	L	200,000.00				X								L	200,000.00	L	-
IS-10		10	Juegos infantiles	Educación	Santa Elena, El Chaparral, San Benito, Las Tranquitas	L	20,000.00	X	X	X	X								L	20,000.00	L	-
IS-11		11	Construcción de cerca de escuela	Educación	Los Dolores y La Mesa	L	100,000.00	X											L	100,000.00	L	-



IS-12	12	Construcción de baños sanitarios en escuela	Educación	Agua Fría	L	10,000.00	X											L	10,000.00	L	-
IS-13	13	Construcción de cocina escolar	Educación	El Chaparral	L	50,000.00	X											L	50,000.00	L	-
IS-14	14	Construcción de aulas para centro de educación básica	Educación	La Pimienta	L	400,000.00			X	X	X							L	400,000.00	L	-
IS-15	15	Ampliación de aula escolar	Educación	San Antonio de Buenos Aires	L	80,000.00	X											L	80,000.00	L	-
IS-16	16	Construcción de aula escolar	Educación	El Ojo de Agua	L	200,000.00			X									L	200,000.00	L	-
IS-17	17	Construcción de aula para kínder	Educación	El Zapote	L	80,000.00				X								L	80,000.00	L	-
IS-18	18	Construcción de guardería municipal	G. V. Niñez	Meámbar	400000						X	X	X					400000		L	-
IS-19	19	Construcción de pisos saludables	Vivienda	El Palmital, El Buen Pastor, El Rosario, Los Globos, El Cedral, El Campo, El Aguaje, Canchías, Montañuela, Corinto, El Junco, Santa Ana, El Litoro, Mesetillas, Jicarito, Loma Alta, Potrerillos, Chichipate, Los Lirios, Santa Isabel, Maragua Arriba, Maragua Abajo, Los Dolores, Mata Palo, La Mesa, Mezcalitos, Las Lajas, Las Mestizas, Las Tranquitas, San Benito, Agua Fría, La Joya, El Chaparral, Nueva Suyapa, Las Concepción, San Elena, Pueblo Nuevo, Bo. El Centro, Bo. Nuevo, Bo. COHODEFOR, Bo. Abajo, Bo. Prado Alto, El Ojo de Agua, La Pimienta, Buenos Aires, Monte de Dios, San Isidro, Los Planes, El Cienegal, El Zapote.	L	2,896,000.00	X	X	X	X	X	X	X	X	X	X	X	L	2,896,000.00	L	-
IS-20	20	Construcción de viviendas	Vivienda	El Palmital, El Buen Pastor, El Rosario, Los Globos, El Cedral, El Campo, El Aguaje, Canchías, Montañuela, Corinto, El Junco, Santa Ana, El Litoro, Mesetillas, Jicarito, Loma	L	45,300,000.00	X	X	X	X	X	X	X	X	X	X	X	L	45,300,000.00	L	-



IS-49	49	Proyectos de electrificación	Infraestructura Social	Montañuela, Litoro, El Aguaje, Potrerillos, Mesetillas, Corinto, Chichipate, El Junco, San Patricio, Loma Alta, El Cedral, La joya, El Cienegal, El Ojo de Agua, Un barrio de Monte de Dios, un barrio de San José de Los Planes y El Zapote.	L	12,800,000.00	X	X										L	12,800,000.00	L	-
IS-50	50	Construcción de cerca perimetral en iglesias, escuelas y cementerios	Infraestructura Social	Maragua Arriba, Mata Palo, Las Lajas, Agua Fría, La Joya, La Concepción, Santa Elena, Bo. El Centro, Bo. Prado Alto	L	500,000.00	X	X	X	X	X	X	X	X	X	X	X	L	500,000.00	L	-
IS-51	51	Construcción de alcantarillas	Infraestructura Social	Los Dolores y San Benito,	L	500,000.00	X	X										L	500,000.00	L	-
IS-52	52	Reparación de carreteras hacia zonas turísticas	Infraestructura Social	PANACAM, Aguas termales en Chichipate, Comunidades a orillas del Cajón, Rio Yure, Potrerillos, Canchías	L	1,000,000.00	X	X	X	X	X	X	X	X	X	X	X	L	1,000,000.00	L	-
IS-53	53	Construcción de hotel de montaña y finca mejorada	Infraestructura Social	Canchías	L	1,500,000.00	X	X										L	1,500,000.00	L	-
IS-54	54	Construcción de corredor ecoturístico	Infraestructura Social	Santa Ana, Litoro, Mesetillas, El Junco, Los Lirios, Chichipate, Corinto, El Aguaje, Los Globos, El Palmital, El Campo, Los Cedros, San José de Los Planes.	L	2,000,000.00	X	X	X	X								L	2,000,000.00	L	-
IS-55	55	Construcción de cabañas turísticas a orillas de El Cajón	Infraestructura Social	Santa Ana	L	600,000.00		X										L	600,000.00	L	-
IS-56	56	Construcción del parque central	Infraestructura Social	Meámbar	L	6,000,000.00	X	X	X									L	6,000,000.00	L	-
IS-57	57	Construcción de balneario en rio Piojo	Infraestructura Social	Meámbar	L	300,000.00	X	X	X	X	X	X	X	X	X	X	X	L	300,000.00	L	-
IS-58	58	Construcción de sendero hacia posa El Cajón en el rio Piojo	Infraestructura Social	Meámbar	L	100,000.00	X											L	100,000.00	L	-
IS-59	59	Construcción de Casa de La Cultura	Infraestructura Social	Meámbar	L	300,000.00		X										L	300,000.00	L	-
IS-60	60	Construcción de Balneario	Infraestructura Social	El Zapote	L	250,000.00		X										L	250,000.00	L	-
IS-61	61	Construcción de Balneario	Infraestructura Social	San José de Los Planes	L	250,000.00	X											L	250,000.00	L	-



IS-62		62	Rotulación y señalización de calles y lugares	Ordenamiento Territorial	El Palmital, El Buen Pastor, El Rosario, Los Globos, El Cedral, El Campo, El Aguaje, Canchías, Montañuela, Corinto, El Junco, Santa Ana, El Litoro, Mesetillas, Jicarito, Loma Alta, Potrerillos, Chichipate, Los Lirios, Santa Isabel, Maragua Arriba, Maragua Abajo, Los Dolores, Mata Palo, La Mesa, Mezcalitos, Las Lajas, Las Mestizas, Las Tranquitas, San Benito, Agua Fría, La Joya, El Chaparral, Nueva Suyapa, Las Concepción, San Elena, Pueblo Nuevo, Bo. El Centro, Bo. Nuevo, Bo. COHODEFOR, Bo. Abajo, Bo. Prado Alto, El Ojo de Agua, La Pimienta, Buenos Aires, Monte de Dios, San Isidro, Los Planes, El Cienegal, El Zapote.	L 300,000.00	X	X	X	X	X	X	X	X	X	X	L	300,000.00	L	-
IS-63		63	Electrificación de viviendas	Vivienda	El Palmital, El Buen Pastor, El Rosario, Los Globos, El Cedral, El Campo, El Aguaje, Canchías, Montañuela, Corinto, El Junco, Santa Ana, El Litoro, Mesetillas, Jicarito, Loma Alta, Potrerillos, Chichipate, Los Lirios, Santa Isabel, Maragua Arriba, Maragua Abajo, Los Dolores, Mata Palo, La Mesa, Mezcalitos, Las Lajas, Las Mestizas, Las Tranquitas, San Benito, Agua Fría, La Joya, El Chaparral, Nueva Suyapa, Las Concepción, San Elena, Pueblo Nuevo, Bo. El Centro, Bo. Nuevo, Bo. COHODEFOR, Bo. Abajo, Bo. Prado Alto, El Ojo de Agua, La Pimienta, Buenos Aires, Monte de Dios, San Isidro, Los Planes, El Cienegal, El Zapote.	L 350,000.00	X	X	X	X	X	X	X	X	X	L	350,000.00	L	-	



IS-64		64	Proyecto de Alcantarillado Sanitario (aguas negras)	Agua y Saneamiento	Bo. Nuevo, Bo. El Centro, Bo. COHODEFOR, Bo. Abajo, Bo. Prado Alto	L	6,000,000.00	X	X	X	X	X	X	X	X	X	X	X	L	6,000,000.00	L	-
IS-65		65	Construcción de cunetas y embaulados	Infraestructura Social	Maragua Arriba, Maragua Abajo, Los Dolores, Mata Palo, La Mesa, Mezcalitos, Las Lajas, Las Mestizas, Las Tranquitas, San Benito, Agua Fría, La Joya, El Chaparral, Nueva Suyapa, Las Concepción, San Elena, Pueblo Nuevo, Bo. El Centro, Bo. Nuevo, Bo. COHODEFOR, Bo. Abajo, Bo. Prado Alto, El Ojo de Agua, La Pimienta, Buenos Aires, Monte de Dios, San Isidro, Los Planes, El Cienegal, El Zapote.	L	900,000.00	X	X	X	X	X	X	X	X	X	X	X	L	900,000.00	L	-
A	AMBIENTALES ZONALES																					
A-1		1	Reforestación de microcuenca Las Pavas	Recursos Naturales y Ambienta	El Palmital	L	100,000.00	X	X	X	X	X	X	X	X	X	X	X	L	100,000.00	L	-
A-2		2	Protección contra incendios forestales y manejo de regeneración natural	Recursos Naturales y Ambienta	El Palmital, El Buen Pastor, El Rosario, Los Globos, El Cedral, El Campo, El Aguaje, Canchías, Montañuela, Corinto, El Junco, Santa Ana, El Litoro, Mesetillas, Jicarito, Loma Alta, Potrerillos, Chichipate, Los Lirios, Santa Isabel.	L	500,000.00	X	X	X	X	X	X	X	X	X	X	X	L	500,000.00	L	-
A-3		3	Construcción de viveros con diversidad de plantas	Recursos Naturales y Ambienta	San Ana, Chichipate, Canchías, Mesetillas, Los Globos, El Palmital, Loma Alta.	L	100,000.00	X		X			X		X			L	100,000.00	L	-	
A-4		4	Mantenimiento o reparación de bocatomas o captadoras	Recursos Naturales y Ambienta	Microcuenca Las Pavas	L	100,000.00	X	X	X	X	X	X	X	X	X	X	X	L	100,000.00	L	-
A-5		5	Siembra de plantas energéticas	Recursos Naturales y Ambienta	El Palmital	L	100,000.00	X			X			X		X			L	100,000.00	L	-
A-6		6	Legalización y reforestación de microcuencas	Recursos Naturales y Ambienta	Las Pavas, El Pabellón, Las Lajas, La Concepción, Prado Alto, Los Cedros, Monte de Dios.	L	100,000.00	X	X	X	X	X	X	X	X	X	X	X	L	100,000.00	L	-
A-7		7	Construcción de	Recursos	El Ojo de Agua, La	L	400,000.00	X	X	X	X	X	X	X	X	X	X	X	L	400,000.00	L	-



E-5	5	agua Abastecimiento de medicamentos en centros de atención medica	Salud y Nutrición	San José de Los Planes, Santa Elena, Meámbar, Santa Ana, El Palmital, Canchías.	L	300,000.00	X	X	X	X	X	L	300,000.00	L	-				
E-6	6	Reparación y construcción de sistemas de agua por acueducto	Infraestructura Social	El Cienegal, La Pimienta, La Concepción, Nueva Suyapa, Santa Elena, Agua Fría, San Benito, Las Tranquitas, La Joya, El Chaparral, Las Mestizas, La Mesa, Pueblo Nuevo, Los Dolores, Mata Palo, Chichipate, Los Lirios.	L	24,500,000.00	X	X	X	X	X	X	X	X	X	L	4,500,000.00	L	20,000,000.00
E-7	7	Construcción y mejoramiento de centros educativos	Infraestructura Social	El Palmital, El Buen Pastor, El Rosario, Los Globos, El Cedral, El Campo, El Aguaje, Canchías, Montañuela, Corinto, El Junco, Santa Ana, El Litoro, Mesetillas, Jicarito, Loma Alta, Potrerillos, Chichipate, Los Lirios, Santa Isabel, Maragua Arriba, Maragua Abajo, Los Dolores, Mata Palo, La Mesa, Mezcalitos, Las Lajas, Las Mestizas, Las Tranquitas, San Benito, Agua Fría, La Joya, El Chaparral, Nueva Suyapa, Las Concepción, San Elena, Pueblo Nuevo, Bo. El Centro, Bo. Nuevo, Bo. COHODEFOR, Bo. Abajo, Bo. Prado Alto, El Ojo de Agua, La Pimienta, Buenos Aires, Monte de Dios, San Isidro, Los Planes, El Cienegal, El Zapote.	L	2,000,000.00	X	X	X	X	X	X	X	X	X	L	2,000,000.00	L	-
E-8	8	Implementación de cultivos alternativos y sistemas de riego	Seguridad Alimentaria	Los Planes, Monte de Dios, Buenos Aires, La Pimienta, Ojos de Agua, El Zapote, Santa Elena, La Concepción, Pueblo Nuevo, Meámbar, San Benito, La Mesa, Los Dolores, Maragua, Potrerillos, Canchías, El Palmital, Los Globos, El Aguaje, Mesetillas, Santa Ana.	L	1,200,000.00	X		X		X		L	1,200,000.00	L	-			
E-9	9	Huertos familiares	Seguridad Alimentaria	El Palmital, El Buen Pastor, El Rosario, Los Globos, El	L	500,000.00	X	X		X		L	500,000.00	L	-				



					Agua Fría, La Joya, El Chaparral, Nueva Suyapa, Las Concepción, San Elena, Pueblo Nuevo, Bo. El Centro, Bo. Nuevo, Bo. COHODEFOR, Bo. Abajo, Bo. Prado Alto, El Ojo de Agua, La Pimienta, Buenos Aires, Monte de Dios, San Isidro, Los Planes, El Cienechal, El Zapote.																	
E-24		24	Capacitaciones técnicas a mujeres en diferentes talleres	G.V. Mujer		L	500,000.00	X	X	X	X	X	X	X	X	X	X	X	L	500,000.00	L	-
E-25		25	Compra de equipos y materiales para talleres (panadería, costura, cocina entre otros)	G.V. Mujer		L	500,000.00		X		X		X		X		X		L	500,000.00	L	-
E-26		26	Construcción de áreas de recreo (Gimnasio, Paintball, Zumba, Pesca deportiva)	G. V. Juventud	Meámbar, Santa Ana, El Palmital, Canchias.	L	2,000,000.00	X	X	X	X	X	X	X	X	X	X	X	L	2,000,000.00	L	-
E-27		27	Construcción de graneros o bodegas de almacenamiento.	Seguridad Alimentaria	Los Globos, Meámbar, Buenos Aires, San Benito	L	1,000,000.00			X		X		X		X		L	1,000,000.00	L	-	
E-28		28	Instalación y mejoramiento de alumbrado publico	Seguridad Ciudadana	El Palmital, El Buen Pastor, El Rosario, Los Globos, El Cedral, El Campo, El Aguaje, Canchías, Montañuela, Corinto, El Junco, Santa Ana, El Litoro, Mesetillas, Jicarito, Loma Alta, Potrerillos, Chichipate, Los Lirios, Santa Isabel, Maragua Arriba, Maragua Abajo, Los Dolores, Mata Palo, La Mesa, Mezcalitos, Las Lajas, Las Mestizas, Las Tranquitas, San Benito, Agua Fría, La Joya, El Chaparral, Nueva Suyapa, Las Concepción, San Elena, Pueblo Nuevo, Bo. El Centro, Bo. Nuevo, Bo. COHODEFOR, Bo. Abajo,	L	2,000,000.00	X	X	X	X	X	X	X	X	X	X	X	L	2,000,000.00	L	-



E-33	33	Fogones mejorados	Recursos Naturales y Ambienta	Cienegal, El Zapote. El Palmital, El Buen Pastor, El Rosario, Los Globos, El Cedral, El Campo, El Aguaje, Canchías, Montañuela, Corinto, El Junco, Santa Ana, El Litoro, Mesetillas, Jicarito, Loma Alta, Potrerillos, Chichipate, Los Lirios, Santa Isabel, Maragua Arriba, Maragua Abajo, Los Dolores, Mata Palo, La Mesa, Mezcalitos, Las Lajas, Las Mestizas, Las Tranquitas, San Benito, Agua Fría, La Joya, El Chaparral, Nueva Suyapa, Las Concepción, San Elena, Pueblo Nuevo, Bo. El Centro, Bo. Nuevo, Bo. COHODEFOR, Bo. Abajo, Bo. Prado Alto, El Ojo de Agua, La Pimienta, Buenos Aires, Monte de Dios, San Isidro, Los Planes, El Cienegal, El Zapote.	L	1,000,000.00	X	X	X	X	X	X	X	X	X	X	X	L	1,000,000.00	L	-
E-34	34	Compra de terrenos para reubicación de comunidades en zonas de riesgo	Vivienda	Mata Palo y Maragua Abajo	L	400,000.00				X								L	400,000.00	L	-
E-35	35	Registros y alcaldías móviles	Participación	Los Globos y Buenos Aires	L	100,000.00	X	X	X	X	X	X	X	X	X	X	X	L	100,000.00	L	-
E-36	36	Electrificación de 13 comunidades	Infraestructura Social	El Cienegal, La Joya, Los Dolores, Mata Palo, Potrerillos, Loma Alta, El Cedral, Corinto, Chichipate, El Junco, Mesetillas, Los Lirios, Santa Isabel.	L	10,000,000.00	X	X	X	X	X	X	X	X	X	X	X	L	10,000,000.00	L	-
E-37	37	Medición y legalización de astilleros	Recursos Naturales y Ambienta	El Palmital, El Buen Pastor, El Cedral, El Campo, Canchías, El Junco, Santa Ana, El Litoro, Mesetillas, Loma Alta, Potrerillos, Chichipate, Los Lirios, Los Dolores, Mata Palo, La Mesa, Mezcalitos, Las Mestizas, Las Tranquitas, San Benito, Agua Fría, La Joya, Nueva Suyapa, San Elena, Pueblo Nuevo,	L	50,000.00	X	X	X	X								L	50,000.00	L	-



PLAN DE INVERSION MUNICIPAL ANUAL (PIMA) 2019



Nº	Nº de Proyecto	Código/Objeto del Gasto	Nombre del Proyecto	Ubicación Exacta del Proyecto		Presupuesto Aprobado	Ejecución Trimestral				Fondos Utilizados	
				Urbano	Rural		I	II	III	IV	Propios	Transferencias
				Barrio/Colonia	Aldea / Caserío							
1	2	3	4	5	6	7	8	9	10	11	12	13
VIDA MEJOR												
1			SECTOR DE SALUD									
	1.1	03-02-461-01	Reconstrucción de Centro de Salud		Los Planes	250,000.00		100,000.00	150,000.00			250,000.00
	1.2	03-02-461-02	Reparación de Centro de Salud		Santa Elena	50,000.00	50,000.00					50,000.00
	1.3	03-02-461-03	Reparación de Centro de Salud		Santa Ana	50,000.00	50,000.00					50,000.00
	1.4	03-02-461-04	Construcción de Letrinas		La Concepción	50,000.00	50,000.00					50,000.00
			SUB TOTAL			400,000.00	150,000.00	100,000.00	150,000.00	-	-	400,000.00
2			SECTOR SANEAMIENTO									
	2.1	03-02-464-05	Construcción, mantenimiento y mejoras en sistema de agua potable		Las Mestizas, Chaparral, La Joya, Las Tranquitas, Agua fría, Santa Elena, San Benito, La Meza, La Concepción, Nueva Suyapa y El Cienegal.	250,000.00	-	100,000.00	100,000.00	50,000.00		250,000.00
	2.2	03-02-464-06	Construcción, mantenimiento y mejoras en sistema de agua potable		Canchías	50,000.00	50,000.00					50,000.00
	2.3	03-02-465-07	Construcción de alcantarillado	Bo, El Centro	Meámbar	250,000.00			125,000.00	125,000.00		250,000.00
			SUB TOTAL			550,000.00	50,000.00	100,000.00	225,000.00	175,000.00	-	550,000.00
3			SECTOR DE ELECTRIFICACIÓN									
	3.1	03-09-481-08	Proyectos de Electrificación	Zona Norte:	Litro	400,000.00	100,000.00	100,000.00	100,000.00	100,000.00		400,000.00
	3.2	03-09-481-09	Proyectos de Electrificación	Zona Norte:	Potrerillos	500,000.00	125,000.00	125,000.00	125,000.00	125,000.00		500,000.00
	3.3	06-01-481-10	Proyectos de Electrificación	Zona Norte:	Corinto	200,000.00	50,000.00	50,000.00	50,000.00	50,000.00		200,000.00
	3.4	06-01-481-11	Proyectos de Electrificación	Zona Centro:	La Joya	400,000.00	100,000.00	100,000.00	100,000.00	100,000.00		400,000.00
			SUB TOTAL			1,500,000.00	375,000.00	375,000.00	375,000.00	375,000.00	-	1,500,000.00
4			SECTOR EDUCACIÓN									



4.1	03-01-461-12	Construcción, Mantenimiento y Reparaciones en Centros Educativos	Zona Alta: El Ojo de Agua, La Pimienta, San Antonio de Buenos Aires, Monte de Dios, San Isidro, San José de los Planes, El Cienegal, El Zapote. Zona Centro: Maragua Arriba, Maragua Abajo, Los Dolores, Mata Palo, La Mesa, Las Lajas, Las Mestizas, Las Tranquitas, San Benito, Agua Fría, La Joya, El Chaparral, Nueva Suyapa, La Concepción, Santa Elena, Pueblo Nuevo, Barrio el Centro, Barrio Nuevo, Barrio Cohodefor, Barrio Abajo, Barrio Prado Alto, Mezcalitos. Zona Norte: El Palmital, El Buen Pastor, El Rosario, Los Globos, El Cedral, El Campo, El Aguaje, Canchias, Montañuelas, Corinto, El Junco, Santa Ana, El Litoro, Mesetilla, Jicarito, Loma Alta, Potrerillos, Chichipate, Los Lirios, Los Pinos.	150,000.00	-	50,000.00	50,000.00	50,000.00	150,000.00
4.2	03-01-461-13	Construcción del techo de la cancha deportiva "Instituto Gustavo Martínez Pineda"	Meámbar Centro	50,000.00	50,000.00	-	-	-	50,000.00
4.3	03-01-461-14	Construcción de cerca perimetral de "Centro Básico Petrona Ceballos"	El Buen Pastor	49,154.34	-	49,154.34	-	-	49,154.34
4.4	03-01-461-15	Construcción de Aula Escolar "Centro José Trinidad Cabañas"	Chichipate	115,000.00	-	65,000.00	50,000.00	-	115,000.00
4.5	03-01-461-16	Construcción de Aula Escolar "Centro Básico Froilán Turcios"	El Aguaje	115,000.00	-	50,000.00	65,000.00	-	115,000.00
4.6	03-01-461-17	Construcción de aula de Escuela Americana	Pueblo Nuevo	115,000.00	-	-	65,000.00	50,000.00	115,000.00
4.7	03-01-461-18	Construcción de aula y salón de usos múltiples de "Escuela Unión Centroamericana"	Meámbar Centro	50,000.00	-	50,000.00	-	-	50,000.00
4.8	03-01-461-19	Construcción de kínder	La Concepción	25,000.00	25,000.00	-	-	-	25,000.00
4.9	03-01-461-20	Construcción de kínder	Litoro	25,000.00	25,000.00	-	-	-	25,000.00
4.10	03-01-461-21	Construcción de kínder	Los Planes	20,000.00	20,000.00	-	-	-	20,000.00
4.11	03-01-461-22	Construcción de cocina escolar en "Escuela Valentín Suarez"	Loma Alta	25,000.00	25,000.00	-	-	-	25,000.00
4.12	03-01-461-23	Construcción de piso "Centro Básico Rey Alfonso XIII"	Los Planes	50,000.00	-	50,000.00	-	-	50,000.00
		SUB TOTAL		789,154.34	145,000.00	314,154.34	230,000.00	100,000.00	789,154.34
5		SECTOR VIVIENDA							
5.1	03-03-463-24	Proyecto Construcción de tres viviendas populares	Corinto, Buenos Aires y Casco Urbano	225,000.00	75,000.00	75,000.00	75,000.00	-	225,000.00



5.2	03-03-463-25	Proyecto techos dignos y suelos saludables		Zona Alta: El Ojo de Agua, La Pimienta, San Antonio de Buenos Aires, Monte de Dios, San Isidro, San José de los Planes, El Cienegal, El Zapote.	176,210.20		76,210.20	50,000.00	50,000.00		176,210.20
5.3	03-03-463-26	Proyecto techos dignos y suelos saludables		Zona Centro: Maragua Arriba, Maragua Abajo, Los Dolores, Mata Palo, La Mesa, Las Lajas, Las Mestizas, Las Tranquitas, San Benito, Agua Fría, La Joya, El Chaparral, Nueva Suyapa, La Concepción, Santa Elena, Pueblo Nuevo, Barrio el Centro, Barrio Nuevo, Barrio Cohodefor, Barrio Abajo, Barrio Prado Alto, Mezcalitos.	176,210.20	76,210.20	50,000.00	50,000.00			176,210.20
5.4	03-03-463-27	Proyecto techos dignos y suelos saludables		Zona Norte: El Palmital, El Buen Pastor, El Rosario, Los Globos, El Cedral, El Campo, El Aguaje, Canchias, Montañuelas, Corinto, El Junco, Santa Ana, El Litoro, Mesetilla, Jicarito, Loma Alta, Potrerillos, Chichipate, Los Lirios, Los Pinos.	176,210.20		76,210.20	50,000.00	50,000.00		176,210.20
		SUB TOTAL			753,630.60	151,210.20	277,420.40	225,000.00	100,000.00	-	753,630.60
TODOS POR LA PAZ											
7		SECTOR SEGURIDAD									
7.1	03-09-467-28	Construcción de canchas de fútbol		La Concepción, Las Mezas, El Aguaje.	200,522.40	100,522.40	100,000.00				200,522.40
7.2	03-09-467-29	Construcción Cancha Polideportiva		Los Globos	200,000.00	-	100,000.00	100,000.00			200,000.00
7.3	03-09-467-30	Construcción, Mantenimiento y Mejoras en Parques y Lugares de Recreo	Casco Urbano Meámbar	La Concepción, Canchías, Maragua	164,000.00	-	50,000.00	64,000.00	50,000.00		164,000.00
7.4	03-09-481-31	Proyectos de Electrificación		Zona Alta: Ojo de Agua	350,000.00	150,000.00	100,000.00	100,000.00	-		350,000.00
7.5	03-09-481-32	Proyectos de Electrificación		Zona Alta: El Zapote	355,808.96	155,808.96	100,000.00	100,000.00	-		355,808.96
7.6	03-09-481-33	Proyectos de Electrificación (Ampliación)		Zona Alta: Barrio Monte de Dios	100,000.00		50,000.00	50,000.00	-		100,000.00
7.7	03-09-481-34	Proyectos de Electrificación (Ampliación)		Zona Alta: Barrio Los Planes	100,000.00		50,000.00	50,000.00	-		100,000.00



			SUB TOTAL			1,470,331.36	406,331.36	550,000.00	464,000.00	50,000.00	-	1,470,331.36
8			SECTOR PRESERVACION DEL PATRIMONIO									
	8.1	03-09-461-35	Reparación, mantenimiento y mejoras en Centros Comunales		Santa Ana	250,000.00	-		125,000.00	125,000.00		250,000.00
	8.2	03-09-461-36	Reparación, mantenimiento y mejoras en Centros Comunales		Santa Elena	100,000.00		100,000.00	-			100,000.00
	8.3	03-09-461-37	Reparación, mantenimiento y mejoras en Centros Comunales		Canchías	50,000.00	50,000.00	-	-	-		50,000.00
	8.4	03-09-461-38	Reparación, mantenimiento y mejoras en Iglesias		San Benito, Ojo de Agua, El Cienegal, Nueva Suyapa, Los Dolores, Las Mezas, Los Planes	300,000.00	75,000.00	75,000.00	75,000.00	75,000.00		300,000.00
			SUB TOTAL			700,000.00	125,000.00	175,000.00	200,000.00	200,000.00	-	700,000.00
PRO-HONDURAS												
9			SECTOR RED VIAL									
	9.1	03-08-475-39	Construcción de puente		Rio Cacao	400,000.00		200,000.00	200,000.00			400,000.00
	9.2	03-08-475-40	Reparación de Puente		Rio Canchías	600,000.00		300,000.00	150,000.00	150,000.00	95,643.28	504,356.72
	9.3	06-01-475-41										
	9.4	06-01-475-42	Apertura, reparación y mantenimientos en carreteras y puentes rurales		Comunidades de la Zona Alta, Zona Norte y Zona centro	1,506,917.48	266,500.00	400,000.00	400,000.00	440,417.48	281,994.72	1,224,922.76
	9.5	06-01-475-43	Construcción de Puente Hamaca		El Zapote	50,000.00				50,000.00	50,000.00	0.00
	9.6	06-01-475-44	Embalado de calles		Bo Abajo Meámbar	27,000.00	27,000.00				27,000.00	0.00
			SUB TOTAL			2,583,917.48	293,500.00	900,000.00	750,000.00	640,417.48	454,638.00	2,129,279.48
10			SECTOR DE EDIFICACIÓN DE BIENES MUNICIPALES									
	11.1	06-01-461-45	Reparación, Mantenimiento y mejoras en bienes municipales		Palacio Municipal	100,000.00			100,000.00		100,000.00	-
	11.2	06-01-469-46	Reparación, mantenimiento y mejoras en bienes municipales		Cementerio Casco Urbano Meámbar	100,000.00				100,000.00	-	100,000.00
	11.3	06-01-469-47	Reparación, mantenimiento y mejoras en bienes municipales		Cementerio San Isidro	50,000.00				50,000.00		50,000.00
	11.4	06-01-489-48	Construcción de instalaciones para vivero municipal de café		Los Globos, Palmital, Canchías, El Rosario, El Buen Pastor, El Cedral, El Campo	100,000.00	100,000.00					100,000.00
	11.5	06-01-489-49	Construcción de instalaciones para vivero forestal		Casco Urbano Meámbar	20,000.00	20,000.00					20,000.00
			SUB TOTAL			370,000.00	120,000.00	-	100,000.00	150,000.00	100,000.00	270,000.00
TOTAL, PLAN DE INVERSION ANUAL						9,117,033.78	1,816,041.56	2,791,574.74	2,719,000.00	1,790,417.48	554,638.00	8,562,395.78

IV. Organización para la gestión del plan

4.1 Organización social comunitaria

Actualmente en cada comunidad (barrio, colonia, aldea o caserío) existe un patronato que representa la comunidad, este es validado y autorizado legalmente por la municipalidad para realizar gestiones de cualquier índole que amerite la comunidad. Además, es una figura constitucional que aparece validada en la ley de municipalidades.

Adicional a los patronatos, existen en las comunidades una diversidad de organizaciones sociales, gremiales, deportivas, religiosas, etc. Las cuales han tenido muy poca comunicación y coordinación en el tratamiento de problemas e intereses comunes para la comunidad.

A raíz de la implementación de la metodología del plan de desarrollo municipal la comunidad seleccionó algunos representantes de estas organizaciones que pudieran llevar a cabo el proceso de levantamiento de línea base junto con el programa del estado llamado Vida Mejor, esta misma línea base sirvió de apoyo para la elaboración de los planes de desarrollo comunitario (PDC) y en este proceso se fueron incorporando representantes de diferentes organizaciones. Es necesario mencionar que esta base comunitaria permitió organizar el municipio en 3 zonas, que son las que contribuyen para estructurar la Instancia Ciudadana Municipal integrada por representantes de los diferentes sectores del municipio (productores, comerciantes, gobierno local, ONG, educación, salud, iglesias, etc.).

El flujo de información entre las comunidades debe ir en función de la misma estructura: instancia ciudadana municipal, zona, comunidad y a la inversa. La municipalidad se convertirá en facilitadora y acompañante de los procesos de desarrollo a través de la unidad técnica de desarrollo comunitario.

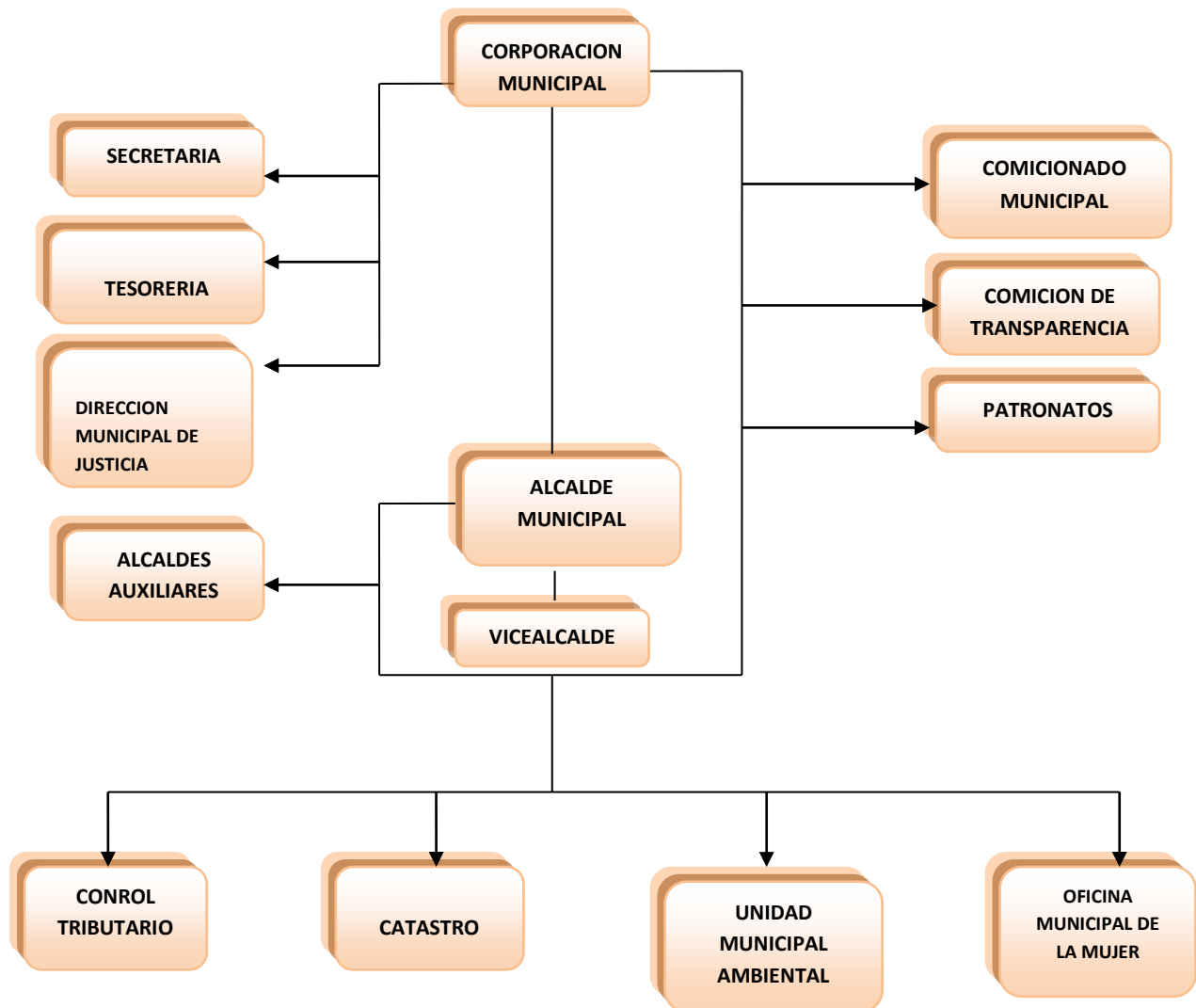


4.2 Organización municipal

La municipalidad tiene su propia forma de organización y administración en base a la ley de municipalidades, cada una de sus unidades organizacionales tiene un objetivo a cumplir y los resultados que se esperan alcanzar anualmente.

Con el proceso que establece el manual del plan de desarrollo, se integra al organigrama municipal la Instancia Ciudadana, la cual se convierte en un brazo de apoyo al gobierno local para la ejecución del plan de desarrollo y al seno de la instancia se organizan comisiones que corresponden a los sectores productivos, social e infraestructura.

ESTRUCTURA ORGANIZATIVA MUNICIPAL





4.4 Gestión de recursos

Aparte de las ideas programadas presupuestariamente, la preparación de fichas y perfiles de proyectos, clasificando los mismos según sea su necesidad de financiamiento, hay proyectos que pueden ser ejecutados con recursos locales, otros con apoyo del gobierno local, y otros gestionados a nivel gubernamental y cooperación externa.

Adicional a la socialización del plan se remitirán resúmenes del PDM y de fichas de proyectos a diversos cooperantes, para motivarlos en apoyar la ejecución del plan. Es de recalcar que cada uno de los proyectos tiene un presupuesto aproximado en donde se definen los montos según su costo, incluyendo la contraparte local-comunitaria, lo municipal y lo solicitado al cooperante.

En lo referente a la administración de recursos de inversión, la municipalidad ha ganado suficiente experiencia mediante la ejecución de proyectos, tanto con recursos propios, como recursos adquiridos con el estado (Transferencia), y recursos con cooperantes.

Los recursos financieros actualmente son administrados directamente por la unidad de tesorería municipal conforme a las normas presupuestarias y de procedimientos administrativos, que anualmente son aprobadas por la corporación municipal, conforme a la ley de contratación del estado y las disposiciones del tribunal superior de cuentas, y otras disposiciones normativas.

Se organizarán grupos o comités de apoyo de proyectos a ejecutar en cada una de las comunidades en las que se esté llevando a cabo cada proyecto, asesorando y supervisando con el ente correspondiente las actividades y avances de estos, cubriendo los gastos directamente desde las oficinas de contaduría y tesorería municipal o en otros casos con fondos de otros cooperantes o aportación comunitarios siguiendo convenios establecidos.



4.5 Plan de comunicación

A efectos que el PDM se convierta en un instrumento de gestión y por tanto de conocimiento general para la sociedad del territorio del municipio, para el gobierno central y la cooperación, se requiere de una estrategia de socialización de este, de modo que los diversos actores se apropien del plan.

Objetivo general:

Socializar el PDM de Meámbar y su importancia en el desarrollo territorial municipal.

Objetivos específicos:

1. Dar a conocer los principales problemas identificados, la visión compartida, las líneas y propuestas de proyectos estratégicos y los temas de desarrollo del municipio.
2. Lograr compromisos de la sociedad civil, instituciones privadas y organismos cooperantes para la ejecución del PDM.
3. Incidir ante el gobierno central para obtener el apoyo en la ejecución de proyectos orientados a los objetivos del milenio (ODM) y el Plan de Nación.

4.6 Viabilidad

Social: El proceso de PDM se construye a partir de la preparación de los Planes de Desarrollo Comunitario (PDC), proceso que implicó la preparación de una línea de base comunitaria participativa, la identificación de líderes comunitarios facilitadores, la capacitación de estos líderes en la metodología PDC, la realización de tres a cinco asambleas por comunidad para analizar los resultados de la línea de base e identificar ideas de proyectos, la consolidación del plan por el equipo facilitador, y sobre esta base preparar los planes zonales, el plan plurianual y planes anuales. Por tanto, podemos concluir que el proceso de gestión del PDM y de los PDC tiene una alta viabilidad social porque en el mismo ha existido una participación efectiva de la base social comunitaria de los líderes y las autoridades municipales.



Financiero: Algunos de los proyectos identificados en los PDC son ejecutables con recursos locales, sin necesidad de obtención de recursos externos, más que el compromiso de sus líderes y de sus organizaciones de querer impulsarlos para mejorar las condiciones económicas y sociales comunitarias.

La cantidad de proyectos identificadas en el plan plurianual y en otros que constituyen el banco municipal de proyectos (Planes Zonales y PDC), son demasiados si los comparamos con la disponibilidad financiera local y municipal, por lo que será necesario motivar a la cooperación externa para atraer nuevos recursos al municipio.

Técnico: La mayoría de los proyectos son de tipo social, educación, vivienda infraestructura y productivo, existe localmente disponibilidad de recurso humano en proceso de capacitación.

4.7 Limitantes y riesgos

Limitantes:

- La municipalidad no dispone del suficiente recurso humano a nivel técnico que apoye la gestión de los proyectos.
- A pesar del esfuerzo y ejercicio realizado en proceso de planificación comunitaria, la mayoría de la población no está consciente ni posee una cultura de solidaridad y voluntariado en la ejecución de proyectos comunitarios.
- Los ingresos corrientes municipales son limitados, lo que afecta el uso de recursos para inversión.
- No existe una cultura empresarial y hay muy poco recurso humano con formación secundaria en el campo contable administrativo, lo cual afecta los emprendimientos a nivel productivo.

Riesgos:

- El sectarismo político afectan la gestión y ejecución de los proyectos.
- A pesar del esfuerzo participativo de planificación comunitaria, la mayoría de la población no haya entendido que el plan es una herramienta fundamental para el desarrollo local y las comunidades del municipio.



- Dificultad de cohesión entre las organizaciones existentes en las comunidades, que afecte la consolidación de una instancia comunitaria que lidere la gestión del PDC y PDM.
- Que el nuevo gobierno municipal no asuma con responsabilidad la necesidad de promover el desarrollo municipal sobre la base del PDM.
- Que las instituciones existentes en el municipio no logren concertar apoyo y acciones conjuntas con la municipalidad y las comunidades.

V. Costos y financiamiento

Para efectos de ilustración los costos los hemos calculado a cuatro niveles:

- A nivel de los PDC por cada comunidad
- A nivel de los Planes Zonales
- A nivel de planes estratégicos
- A nivel del Plan Plurianual (por ejes temáticos)

Los dos primeros cálculos tienen el propósito de conocer cuál es el verdadero costo, a precios actuales, para solventar los problemas y demandas que tienen el conjunto de comunidades del municipio, igual podemos decir en lo referente a los planes zonales, este último considerando una priorización con relación al conjunto de los primeros. No obstante, para tener una estimación de los proyectos priorizados a nivel del municipio se ha realizado el cálculo de costos solamente del plan plurianual, por cada eje temático, que representan el conjunto de proyecto priorizados a este nivel sobre la base de los planes zonales y planes estratégicos. A continuación, se muestran los resultados:



Costos a Nivel de Planes de Desarrollo Comunitario

N.º	Comunidades	# de Proyectos	Costo total
1	EL PALMITAL	59	5,643,500
2	EL BUEN PASTOR	80	4,496,000
3	EL ROSARIO	31	1,788,000
4	LOS GLOBOS	14	650,000
5	EL CEDRAL	32	2,107,000
6	EL CAMPO	35	3,169,000
7	EL AGUAJE	35	2,325,000
8	CANCHIAS	59	5,520,400
9	MONTAÑUELA	54	3,890,000
10	CORINTO	47	4,730,000
11	EL JUNCO	26	2,231,000
12	SANTA ANA	84	9,927,000
13	EL LITORO	37	2,707,000
14	MESETILLA	32	3,418,000
15	JICARITO	37	3,321,000
16	LOMA ALTA	38	1,807,000
17	POTRERILLOS	34	3,989,000
18	CHICHIPATE	43	5,625,000
19	LOS LIRIOS	24	2,515,000
20	SANTA ISABEL	29	2,096,000
21	MARAGUA ARRIBA	42	1,970,000
22	MARAGUA ABAJO	33	2,977,000
23	LOS DOLORES	44	6,005,000
24	MATA PALO	35	2,150,000
25	LA MESA	66	4,855,000
26	LAS LAJAS	63	2,928,000
27	LAS MESTIZAS	57	5,000,000
28	LAS TRANQUITAS	49	4,198,625
29	SAN BENITO	76	4,379,000
30	AGUA FRIA	41	4,720,000
31	LA JOYA	40	4,380,000
32	EL CHAPARRAL	43	4,288,000
33	NUEVA SUYAPA	72	5,451,000
34	LA CONCEPCION	77	8,680,000



35	SANTA ELENA	65	4,665,000
36	PUEBLO NUEVO	57	5,250,000
37	BARRIO EL CENTRO	50	7,567,500
38	BARRIO NUEVO	75	7,498,000
°	BARRIO COHODEFOR	35	1,450,000
40	BARRIO ABAJO	34	1,700,500
41	MEZCALITOS	47	3,803,000
42	BARRIO PRADO ALTO	23	810,000
43	EL OJO DE AGUA	51	3,972,000
44	LA PIMIENTA	29	4,375,000
45	SAN ANTONIO DE BUENOS AIRES	50	2,731,000
46	MONTE DE DIOS	51	4,965,000
47	SAN ISIDRO	45	3,509,000
48	SAN JOSE DE LOS PLANES	50	7,027,000
49	EL CIENEGAL	51	5,906,500
50	EL ZAPOTE	42	4,170,000
TOTAL		2323	198,086,030.25

Costos a nivel de Planes Zonales Territoriales

Zonas	# de Proyectos	Costo total
Zona # 1	61	42,737,000.
Zona # 2	50	46,553,000.
Zona # 3	50	25,750,500.
Total	161	115,040,500



VI. Seguimiento y evaluación

6.1 Seguimiento

Describir cada cuanto tiempo, como y que instrumentos vamos a utilizar en el seguimiento del plan. Eje: instrumentos contables, encuestas, auditorías, informes, etc.

El concepto de seguimiento consiste en evaluar lo programado versus lo ejecutado del plan de Desarrollo Municipal de forma participativa. Que permita visualizar el nivel de avance en la ejecución y la reprogramación de actividades.

Para el seguimiento se cuenta con la comisión de transparencia ciudadana municipal, que su función es velar por la ejecución de este Plan de Desarrollo Municipal. El equipo de la Unidad Técnica Municipal (UTM) junto con dos representantes de la corporación municipal quienes serán los responsables de analizar semestralmente los avances en la ejecución del plan.

Se cuenta con un plan de inversión anual y plurianual que establece los proyectos planificados que serán ejecutados.

El resumen de estos planes deberá acompañarse de un análisis de limitantes encontradas y recomendaciones que el comité de la comisión de transparencia ciudadana municipal presentará a la corporación municipal.

Este informe deberá de ir acompañado de su resumen de la ejecución financiera por cada proyecto preparado por la unidad de contaduría.

6.2 Evaluación

Cada cuanto tiempo se realizarán ejercicios de evaluación, que instrumentos se utilizarán y quienes participarán. A que instancias mantendrán informados y que mecanismos se utilizarán para mantener informados a las comunidades y población del municipio.

Con apoyo de la unidad técnica intermunicipal (MAMUDEC) preparara indicadores de efecto e impacto por cada proyecto programado. El proceso de evaluación implicara determinar el nivel de efectos e impactos alcanzados en la ejecución de cada proyecto según los objetivos definidos para cada uno de ellos. Debe definirse una valoración por cada indicador correspondiente a cada proyecto a fin de medir el porcentaje de alcance por cada uno y en su totalidad; de esta manera obtendrá los resultados de evaluación de la ejecución del plan. Este ejercicio se realizará anualmente y será presentado a la corporación municipal y en cabildo abierto.



ANEXOS

Secretaría de Estado en los Despachos de Gobernación, Justicia, y Descentralización (SGJD)

Agencia de Cooperación Internacional del Japón (JICA)

Proyecto Fortalecimiento de las Capacidades Local (FOCAL II)

CUADRO DE INDICADORES DEL MUNICIPIO DE MEÁMBAR, DEPARTAMENTO DE COMAYAGUA

Temática Objetivos y Metas	ODM	ERP	Indicadores de línea base a nivel municipal	2017	%
DATOS GENERALES SOBRE POBLACION			Población total	12035	
			Población femenina	5912	49.12
			Población masculina	6123	50.88
			Densidad poblacional		
			Promedio de personas por vivienda		4.50
			Población menor de 1 año	6	0.05
			Población ubicada en el rango de 1 a 4 años	1649	13.73
			Población ubicada en el rango de 5 a 12 años	2482	20.67
			Población ubicada en el rango de 13 a 18 años	1839	15.31
			Población ubicada en el rango de 19 a 30 años	2340	19.48
			Población ubicada en el rango de 31 a 50 años	2245	18.7
			Población ubicada en el rango de 51 a 64 años	858	7.14
			Población ubicada en el rango de 65 años y más	590	4.91
FUERZA DE TRABAJO			Población en edad de trabajar (PET)	8723	72.48
			Población económicamente activa (PEA)	4075	46.72
			Población económicamente activa (PEA) ocupada	3549	87.09
			Población económicamente activa (PEA) desocupada	526	12.91
			Población económicamente inactiva	4648	53.28
			Tasa de Desempleo		
META 1	Reducir a la mitad %		# promedio de hogares con ingresos diario per cápita menor a \$ 1.00 (promedio familiar de 4.3)	58	2.17



	personas < 1.00 diario.		# Promedio de hogares con ingresos diario per cápita de \$ 1.00 a 3.00.	2610	97.68
			# Promedio de hogares con ingresos diario per cápita de \$ 4.00 a 5.00. y mas	0	0.00
			# de hogares con ingresos diario per-capital mayores de \$5.00.	0	0
		Reducir la pobreza en 24 puntos	Tasa de pobreza según censo población y vivienda 2001.		
			Tasa de pobreza extrema según censo 2001.		
Meta 2	Reducir la mitad de las personas con hambre		# hogares que ingresos les ajusta para alimentarse los 3 tiempos	2404	89.97
			# familias que ingresos les ajusta para alimentarse solo 2 tiempos	226	8.46
			# familias que los ingresos les ajusta para alimentarse solo 1 tiempo	42	1.57
Ingresos por remesas			# familias que reciben remesas	238	8.91
			# familias que reciben remesas menos de Lps. 1,000.00	63	26.47
			# Familias que reciben remesas de Lps. 1,001.00 a 2,000.00	129	54.2
			# familias que reciben remesas de Lps. 2.001.00 en adelante	44	18.49
Familias trabajan la tierra y producen alimentos			# familias que trabajan por cuenta propia la tierra	2180	81.59
			# familias trabajan tierra totalmente pagada	1173	43.9
			# familias trabajan en tierra alquilada y prestada	1029	38.54
			# familias que producen alimentos	2158	80.76
			# familias que producen alimentos para autoconsumo	1976	91.57
Personas trabajan la tierra por familia			# viviendas donde trabaja una persona por familia	1665	76.38
			# viviendas donde trabajan dos personas por familia	320	14.68
			# viviendas donde trabajan tres personas por	134	6.15



			familia.		
			# viviendas donde trabajan cuatro o más personas por familia.	61	3.7
EDUCACION					
Datos generales sobre población estudiantil.			# de niños en edad de estudiar	5451	45.29
			# de niños en edad escolar que actualmente estudian	2928	53.71
			Niños en edad escolar que actualmente no estudian	2523	46.29
			# niños en edad de estudiar del sexo femenino	2676	49.09
			# de niños en edad de estudiar del sexo masculino	2775	50.91
			# de niños que actualmente estudian del sexo femenino	1558	58.22
			# de niños que actualmente estudian del sexo masculino	1370	49.36
META 3		Duplicar cobertura neta en educación prebásica en niños de 5 años.	# de niños en edad preescolar (de 5 a 6 años)	456	8.37
			# de niños que están estudiando preescolar	412	90.35
Ciclo completo enseñanza primaria			# de niños en edad de estudiar primaria (7 a 12 años)	3949	72.45
			# de niños que estudian primaria	1917	48.54
			# de niños que actualmente cursan primer grado	302	10.31
			# de niños que actualmente cursan segundo grado	288	9.84
			# de niños que actualmente cursan tercer grado	349	11.92
			# de niños que actualmente cursan cuarto grado	327	11.17
			# de niños que actualmente cursan quinto grado	300	10.25
			# de niños que actualmente cursan sexto grado	351	11.99
			Fuerza de trabajo emergente que concluyó la primaria (13 a 18 años)	442	5.07
		Lograr cobertura neta del 95% en los dos primeros ciclos de	# de niños en edad de estudiar plan básico (13 a 15 años)	681	12.49



		educación básica.	# de niños que actualmente cursan plan básico	450	66.08
Estudios Diversificados			# de niños en edad de estudiar diversificado (16 a 18 años)	180	3.3
			# de niños que actualmente cursan diversificado	111	61.67
			# de jóvenes que actualmente estudian en la universidad	27	90
		Lograr que el 50% de la fuerza de trabajo emergente complete la educación secundaria.	Población que representa fuerza de trabajo emergente (13 a 18 años)	1819	20.85
			Población fuerza de trabajo emergente que actualmente estudia la secundaria.	442	5.07
Genero					
Meta 4	Igualdad de género en enseñanza primaria y secundaria.	Equiparar y elevar el 20% el índice de desarrollo humano.	Total, Población Mujeres	5912	49.12
			Total, Población Hombres	6123	50.88
			# de hombres en edad de trabajar	4465	51.19
			# de mujeres en edad de trabajar	4258	48.81
			% de mujeres que trabajan remunerada mente (ocupación)	706	8.09
			IDH relativo al género (base 2002)		
			% de hombres que trabajan remuneradamente (ocupación)	3377	38.71
			Total, niños que estudian preescolar.	412	90.35
			# de niños que estudian preescolar, de los que tienen edad	201	48.79
			# de niñas que estudian preescolar, de los que tienen edad	211	51.21
			Total, de niños que estudian primaria	1917	48.54
			# de niños que estudian primara, de los que tienen edad	895	46.69
			# de niñas que estudian primaria, de los que tienen edad	1022	53.31
			Total, de niños que estudian secundaria	450	15.37



			# de niños que estudian secundaria, de los que tienen edad	207	46
			# de niñas que estudian secundaria, de los que tienen edad	243	54
			# de madres solteras/Hogares	219	3.7
			# de niños menores o iguales a 4 años	37	0.6
Salud			# de niños muertos menores de 4 años en el 2009	5	0.25
Meta 5	Reducir mortalidad 2/3 niños < 5 años.	Reducir a la mitad la tasa de mortalidad infantil en niños < de 5 años.	Tasa de mortalidad infantil en menores de 5 años	0	
			Total, de niños / niñas nacidas en el 2017	148	
			% de partos atendidos por enfermeras	10	6.76
			% de partos atendidos por parteras		
			% de partos atendidos por médicos	89	60.13
			% de partos atendidos por otra persona	0	
			% de partos atendidos por ella sola		
			Tasa de desnutrición menores de 5 años (censo base 2010)		
			# de madres murieron antes, durante o posparto en el 2009	3	14.29
			Tasa de mortalidad materna por mil partos atendidos	3	14.29
			# de personas se enfermaron de paludismo durante el 2009	111	2.15
Meta 6	Reducir la mortalidad materna en 3/4	Reducir a la mitad la mortalidad materna	# de personas enfermaron de dengue clásico en el 2009	952	18.43
			# de personas se enfermaron de IRAS durante el 2009	1951	37.77
Meta 7	Reducir IRAS y otras enfermedades		# de personas enfermaron de dengue hemorrágico el 2009	78	1.51
			# de personas se enfermaron de Chagas durante el 2009	17	0.33



			# de personas se enfermaron de tuberculosis el 2005	8	0.15
			# de niños con discapacidad	164	3.18
			# de personas se enfermaron por otras enfermedades	1825	15.65
			# de viviendas con servicio de agua domiciliar con acueducto	1661	62.16
Reducción VIH			# de viviendas con servicio de agua llave publica	513	19.20
Ambiente			# de viviendas con servicio de agua domiciliar con manguera	0	0
	Reducir % personas que carecen de agua	Acceso 95% a agua potable y saneamiento	# de personas con acceso a eliminación de excretas.	2038	76.27
META 8			# de viviendas con servicio de alcantarillado	0	0
			# de viviendas con letrinas	1745	85.62
			# de viviendas donde usan la letrina	1613	60.37
Eliminación de Excretas			# de viviendas con servicio de recolección de basura	261	9.77
			# de viviendas con servicio de aseo de calles	220	8.23
			# de viviendas con servicio de energía eléctrica domiciliar	1498	56.06
Eliminación de desechos solidos			# total de edificaciones en el municipio	3688	
			# de edificaciones públicas y privadas	217	5.91
		Lograr un 80% de cobertura de servicios de energía eléctrica	# de viviendas en el municipio	3470	94.08
Vivienda	Mejoramamiento de habitantes		# de viviendas desocupadas	727	20.95
			# de viviendas ocupadas	2743	79.04



	Tugurios		# de familias con vivienda propia totalmente pagada	2338	87.5
			# de familias con vivienda propia pagando	84	3.14
			# de familias alquilando vivienda	90	3.37
			# de familias con vivienda cedida o prestada	160	5.99
			# de viviendas en buenas condiciones	620	23.2
			# de viviendas en regulares condiciones	1582	59.21
			# de viviendas en malas condiciones	470	17.59
Condiciones de la vivienda			# de viviendas que no tienen repello	1729	64.71
			# de viviendas tienen piso de tierra	572	21.41
			# de viviendas sin cielo falso	858	32.11
			# de viviendas con techo en mal estado	618	23.13
			# de viviendas con una pieza	84	3.14
			# de viviendas con dos piezas	355	13.29
			# de viviendas con tres piezas y mas	2233	83.57
Espacios de la vivienda			# de viviendas con cuatro piezas		
			# de viviendas con cinco piezas		
			# de viviendas con seis piezas y mas		
			# de viviendas sin baño	1572	58.83
			# de viviendas con un baño	1036	38.77
			# de viviendas con dos baños	64	2.4
Viviendas con baños.			# de viviendas con tres baños y mas		0
			# de viviendas con una familia	2446	91.54
# de familias por vivienda			# de viviendas con dos familias	192	7.19
			# de viviendas con tres familias y mas	25	0.94
			# de viviendas utiliza electricidad para cocinar	29	1.09
Consumo energético para cocinar			# de viviendas utiliza el gas volátil para cocinar	17	0.64
			# de viviendas utiliza kerosén para cocinar	7	0.26
			# de viviendas utiliza leña para cocinar	2586	96.78
			# de viviendas que tienen una pieza como dormitorio	882	33.01



			# de viviendas que tienen dos piezas como dormitorio	1198	44.84
			# de viviendas que tienen tres piezas como dormitorio	588	22.01
# de dormitorios			# de viviendas que tienen cuatro y más piezas como dormitorio	0	0
			# de hogares donde los hombres participan en organizaciones (mayor 18)	193	6.25
			# de hogares donde las mujeres participan en organizaciones (mayor 18)	182	6.12
			# de viviendas donde participan solo un hombre	171	6.4
Participación			# de viviendas donde participan dos o más hombres	22	11.39
			# de viviendas donde participan solo una mujer	6	0.22
			# de viviendas donde participan dos mujeres	176	96.70
			# De viviendas donde participan tres o más mujeres.	0	0



PLANES ZONALES TERRITORIALES



ZONA # 1

LISTADO DE PROYECTOS PRIORIZADOS DE LOS PLANES DE DESARROLLO DE CADA COMUNIDAD, POR ZONA Y POR EJE TEMÁTICO

Departamento: COMAYAGUA

Municipio: MEAMBAR

Zona # 1 ZONA NORTE

Fecha: 11/10/2018

EJE TEMATICO	No.	NOMBRE PROYECTOS PRIORIZADOS	AÑOS DE EJECUCIÓN										COSTOS APROXIMADOS	APORTE COMUNITARIO	BENEFICIARIOS	COMUNIDADES BENEFICIARIAS
			19	20	21	22	23	24	25	26	27	28				
ORDENAMIENTO TERRITORIAL	1	Medición, registro, legalización de predios	x	x	x	x	x	x	x	x	x	x	500,000.00	50,000.00	4,224	El Palmital El Buen Pastor El Rosario Los Globos El Cedral El Campo El Aguaje Canchias Montañuela Corinto El Junco Santa Ana El Litoro Mesetillas Jicarito Loma Alta Potrerillos Chichipate Los Lirios Santa Isabel Los Pinos
	2	Medición, registro, legalización de predios públicos	x	x	x	x	x	x	x	x	x	x	100,000.00	10,000.00	4,224	El Palmital El Buen Pastor El Rosario Los Globos El Cedral El Campo El Aguaje Canchias Montañuela Corinto El Junco Santa Ana El Litoro Mesetillas Jicarito Loma Alta Potrerillos Chichipate Los Lirios Santa Isabel Los Pinos
	3	Ampliación del radio aldea comunitario	x	x	x	x	x	x	x	x	x	x	100,000.00	10,000.00	4,224	El Palmital El Buen Pastor El Rosario Los Globos El Cedral El Campo El Aguaje Canchias Montañuela Corinto El Junco



																		Santa Ana El Litoro Mesetillas Jicarito Loma Alta Potrerillos Chichipate Los Lirios Santa Isabel Los Pinos
	4	Rotulación y señalización de calles y lugares	x	x	x	x	x	x	x	x	x	x	x	100,000.00	10,000.00	4,224		El Palmital El Buen Pastor El Rosario Los Globos El Cedral El Campo El Aguaje Canchias Montañuela Corinto El Junco Santa Ana El Litoro Mesetillas Jicarito Loma Alta Potrerillos Chichipate Los Lirios Santa Isabel Los Pinos
SALUD Y NUTRICION	1	Construcción de letrinas	x	x	x	x	x	x	x	x	x	x	1,287,000.00	128,700.00	429 familias		El Palmital El Buen Pastor El Rosario Los Globos El Cedral El Campo El Aguaje Canchias Montañuela Corinto El Junco Santa Ana El Litoro Mesetillas Jicarito Loma Alta Potrerillos Chichipate Los Lirios Santa Isabel	
	2	Asignación de fondos para gestión, mantenimiento y funcionamiento de ambulancia	x	x	x	x	x	x	x	x	x	x	150,000.00	14,000.00	2,979		El Palmital El Buen Pastor El Rosario Los Globos El Cedral El Campo El Aguaje Canchias Montañuela	



	en el CESAR de El Palmital																	Corinto El Junco Santa Ana El Litoro Mesetillas Jicarito Loma Alta Potrerillos Chichipate Los Lirios Santa Isabel
3	Abastecimiento de medicamentos en el CESAR de Santa Ana y Palmital.	x	x	x	x	x	x	x	x	x	x	100,000.00	10,000.00	4,224	El Palmital El Buen Pastor El Rosario Los Globos El Cedral El Campo El Aguaje Canchias Montañuela Corinto El Junco Santa Ana El Litoro Mesetillas Jicarito Loma Alta Potrerillos Chichipate Los Lirios Santa Isabel			
4	Medicamentos para botiquines comunitarios	x	x	x	x	x	x	x	x	x	x	60,000.00	6,000.00	4,224	El Palmital El Buen Pastor El Rosario Los Globos El Cedral El Campo El Aguaje Canchias Montañuela Corinto El Junco Santa Ana El Litoro Mesetillas Jicarito Loma Alta Potrerillos Chichipate Los Lirios Santa Isabel			
5	Fumigación y abatización	x	x	x	x	x	x	x	x	x	x	40,000.00	4,000.00	4,224	El Palmital El Buen Pastor El Rosario Los Globos El Cedral El Campo El Aguaje Canchias Montañuela			



																		Corinto El Junco Santa Ana El Litoro Mesetillas Jicarito Loma Alta Potrerillos Chichipate Los Lirios Santa Isabel
6	Gestión de brigadas medicas	x	x	x	x	x	x	x	x	x	x	x	60,000.00	6,000.00	4,224			El Palmital El Buen Pastor El Rosario Los Globos El Cedral El Campo El Aguaje Canchias Montañuela Corinto El Junco Santa Ana El Litoro Mesetillas Jicarito Loma Alta Potrerillos Chichipate Los Lirios Santa Isabel
7	Construcción de centro de salud en la comunidad de corinto			x	x	x							500,000.00	50,000.00	946			El Palmital El Buen Pastor El Rosario El Aguaje Montañuela Corinto El Junco Santa Ana Litoro Mesetillas
8	Asignación de fondos en apoyo en el área de salud (pago de personal, alimentación de voluntarios, transporte, entre otros)	x	x	x	x	x	x	x	x	x	x	1,728,000.00	172,800.00	4,224				El Palmital El Buen Pastor El Rosario Los Globos El Cedral El Campo El Aguaje Canchias Montañuela Corinto El Junco Santa Ana El Litoro Mesetillas Jicarito Loma Alta Potrerillos Chichipate Los Lirios



EDUCACION	1	Construcción, reparación y mejoramiento de centros educativos	x	x	x	x	x	x	x	x	x	x	x	1,500,000.00	150,000.00	4,224	Santa Isabel Los Pinos El Palmital El Buen Pastor El Rosario Los Globos El Cedral El Campo El Aguaje Canchias Montañuela Corinto El Junco Santa Ana El Litoro Mesetillas Jicarito Loma Alta Potrerillos Chichipate Los Lirios Santa Isabel Los Pinos
	2	Compra de material didáctico en centros educativos	x	x	x	x	x	x	x	x	x	x	x	100,000.00	10,000.00	4,224	El Palmital El Buen Pastor El Rosario Los Globos El Cedral El Campo El Aguaje Canchias Montañuela Corinto El Junco Santa Ana El Litoro Mesetillas Jicarito Loma Alta Potrerillos Chichipate Los Lirios Santa Isabel Los Pinos
	3	Compra de mobiliario escolar	x	x	x	x	x	x	x	x	x	x	x	200,000.00	20,000.0	4,224	El Palmital El Buen Pastor El Rosario Los Globos El Cedral El Campo El Aguaje Canchias Montañuela Corinto El Junco Santa Ana El Litoro Mesetillas



																	Jicarito Loma Alta Potrerillos Chichipate Los Lirios Santa Isabel
	4	Gestión para apertura de nuevas estructuras en centros educativos; educación media y C.E.B.	x	x	x	x	x							60,000.00	6,000.00	1,238	El Palmital Jicarito
	5	Construcción de cerca en centros educativos		x	x	x								250,000.00	25,000.00	1,129	Buen Pastor, El Rosario, Santa Ana.
	6	Gestión de maestros para centros educativos	x	x	x	x	x	x	x	x	x	x		30,000.00	3,000.00	861	El Palmital, Montañuela, Litoro.
	7	Apoyo a centros educativos en actividades culturales, cívicas, deportivas y artísticas.	x	x	x	x	x	x	x	x	x	x		200,000.00	20,000.00	4,224	El Palmital El Buen Pastor El Rosario Los Globos El Cedral El Campo El Aguaje Canchías Montañuela Corinto El Junco Santa Ana El Litoro Mesetillas Jicarito Loma Alta Potrerillos Chichipate Los Lirios Santa Isabel
RECURSOS NATURALES Y AMBIENTE	1	Reforestación de microcuenca Las Pavas	x	x	x	x	x	x	x	x	x	x		100,000.00	10,000.00	4,224	El Palmital El Buen Pastor El Rosario Los Globos El Cedral El Campo El Aguaje Canchías Montañuela Corinto El Junco Santa Ana El Litoro Mesetillas



																	Jicarito Loma Alta Potrerillos Chichipate Los Lirios Santa Isabel
2	Protección contra incendios forestales y manejo de regeneración natural	x	x	x	x	x	x	x	x	x	x	x	500,000.00	50,000.00	4,224	El Palmital El Buen Pastor El Rosario Los Globos El Cedral El Campo El Aguaje Canchias Montañuela Corinto El Junco Santa Ana El Litoro Mesetillas Jicarito Loma Alta Potrerillos Chichipate Los Lirios Santa Isabel	
3	Construcción de viveros con diversidad de plantas	x	x	x	x	x	x	x	x	x	x	100,000.00	10,000.00	4,224	El Palmital El Buen Pastor El Rosario Los Globos El Cedral El Campo El Aguaje Canchias Montañuela Corinto El Junco Santa Ana El Litoro Mesetillas Jicarito Loma Alta Potrerillos Chichipate Los Lirios Santa Isabel		
4	Mantenimiento de represas o captadoras de agua	x	x	x	x	x	x	x	x	x	x	100,000.00	10,000.00	4,224	El Palmital El Buen Pastor El Rosario Los Globos El Cedral El Campo El Aguaje Canchias Montañuela Corinto El Junco Santa Ana El Litoro Mesetillas		



																		Jicarito Loma Alta Potrerillos Chichipate Los Lirios Santa Isabel
	5	Siembra de plantas energéticas	x	x	x	x	x	x	x	x	x	x	x	100,000.00	10,000.00	4,224		El Palmital El Buen Pastor El Rosario Los Globos El Cedral El Campo El Aguaje Canchias Montañuela Corinto El Junco Santa Ana El Litoro Mesetillas Jicarito Loma Alta Potrerillos Chichipate Los Lirios Santa Isabel
NIÑEZ	1	Brigadas médicas infantiles	x	x	x	x	x	x	x	x	x	x	x	100,000.00	10,000.00	4,224		El Palmital El Buen Pastor El Rosario Los Globos El Cedral El Campo El Aguaje Canchias Montañuela Corinto El Junco Santa Ana El Litoro Mesetillas Jicarito Loma Alta Potrerillos Chichipate Los Lirios Santa Isabel
	2	Programa de nutrición infantil	x	x	x	x	x	x	x	x	x	x	x	100,000.00	10,000.00	4,224		El Palmital El Buen Pastor El Rosario Los Globos El Cedral El Campo El Aguaje Canchias Montañuela Corinto El Junco Santa Ana El Litoro Mesetillas



																		Jicarito Loma Alta Potrerillos Chichipate Los Lirios Santa Isabel
3	Celebración del día del niño	x	x	x	x	x	x	x	x	x	x	x	x	100,000.00	0.00	4,224	El Palmital El Buen Pastor El Rosario Los Globos El Cedral El Campo El Aguaje Canchias Montañuela Corinto El Junco Santa Ana El Litoro Mesetillas Jicarito Loma Alta Potrerillos Chichipate Los Lirios Santa Isabel	



(F-10)

LISTADO DE PROYECTOS PRIORIZADOS DE LOS PLANES DE DESARROLLO DE CADA COMUNIDAD, POR ZONA Y POR EJE TEMÁTICO

Departamento: COMAYAGUA

Municipio: MEAMBAR

Zona # 1 ZONA NORTE

Fecha: 11/10/2018

EJE TEMATICO	No.	NOMBRE PROYECTOS PRIORIZADOS	AÑOS DE EJECUCIÓN										COSTOS APROXIMADOS	APORTE COMUNITARIO	BENEFICIARIOS	COMUNIDADES BENEFICIARIAS	
			19	20	21	22	23	24	25	26	27	28					
JUVENTUD	1	Gestión de carreras en Centros de Educación Básica	x	x	x									60,000.00	6,000.000	1,926	El Palmital, El Buen Pastor, El Aguaje, Mesetillas y Santa Ana
	2	Talleres de música, teatro y técnicos (soldadura, electricidad, entre otros)	x	x	x	x	x	x	x	x	x	x	500,000.00	50,000.00	4,224	El Palmital El Buen Pastor El Rosario Los Globos El Cedral El Campo El Aguaje Canchias Montañuela Corinto El Junco Santa Ana El Litoro Mesetillas Jicarito Loma Alta Potrerillos Chichipate Los Lirios Santa Isabel	
	3	Becas estudiantiles de excelencia académica	x	x	x	x	x	x	x	x	x	x	200,000.00	20,000.00	100	El Palmital El Buen Pastor El Rosario Los Globos El Cedral El Campo El Aguaje Canchias Montañuela Corinto El Junco Santa Ana El Litoro Mesetillas Jicarito Loma Alta Potrerillos Chichipate Los Lirios Santa Isabel	
MUJER	1	Talleres de repostería, cocina y sastrería		x	x	x	x						400,000.00	40,000.00	400	El Palmital El Buen Pastor El Rosario Los Globos	



																	El Cedral El Campo El Aguaje Canchias Montañuela Corinto El Junco Santa Ana El Litoro Mesetillas Jicarito Loma Alta Potrerillos Chichipate Los Lirios Santa Isabel
	2	Celebración del día de la madre	x	x	x	x	x	x	x	x	x	x	x	80,000.00	8,000.00	840	El Palmital El Buen Pastor El Rosario Los Globos El Cedral El Campo El Aguaje Canchias Montañuela Corinto El Junco Santa Ana El Litoro Mesetillas Jicarito Loma Alta Potrerillos Chichipate Los Lirios Santa Isabel
	3	Apoyo en actividades, campañas, capacitaciones, entre otras.	x	x	x	x	x	x	x	x	x	x	x	100,000.00	10,000.00	4,224	El Palmital El Buen Pastor El Rosario Los Globos El Cedral El Campo El Aguaje Canchias Montañuela Corinto El Junco Santa Ana El Litoro Mesetillas Jicarito Loma Alta Potrerillos Chichipate Los Lirios Santa Isabel
TERCERA EDAD	1	Bono para la tercera edad	x	x	x	x	x	x	x	x	x	x	x	400,000.00	0.00	223	El Palmital El Buen Pastor El Rosario Los Globos



																		El Cedral El Campo El Aguaje Canchias Montañuela Corinto El Junco Santa Ana El Litoro Mesetillas Jicarito Loma Alta Potrerillos Chichipate Los Lirios Santa Isabel
	2	Alimentación para la tercera edad	x	x	x	x	x	x	x	x	x	x	x	200,000.00	0.00	223		El Palmital El Buen Pastor El Rosario Los Globos El Cedral El Campo El Aguaje Canchias Montañuela Corinto El Junco Santa Ana El Litoro Mesetillas Jicarito Loma Alta Potrerillos Chichipate Los Lirios Santa Isabel
VIVIENDA	1	Construcción de pisos	x	x	x	x	x	x	x	x	x	x	1,257,000.00	100,000.00	419 familias		El Palmital El Buen Pastor El Rosario Los Globos El Cedral El Campo El Aguaje Canchias Montañuela Corinto El Junco Santa Ana El Litoro Mesetillas Jicarito Loma Alta Potrerillos Chichipate Los Lirios Santa Isabel	
	2	Construcción de viviendas	x	x	x	x	x	x	x	x	x	x	17,925,000.00	400,000.00	239 familias		El Palmital El Buen Pastor El Rosario Los Globos	



																	El Cedral El Campo El Aguaje Canchias Montañuela Corinto El Junco Santa Ana El Litoro Mesetillas Jicarito Loma Alta Potrerillos Chichipate Los Lirios Santa Isabel
	3	Construcción de techos	x	x	x	x	x	x	x	x	x	x	x	1,038,000.00	100,000.00	346 familias	El Palmital El Buen Pastor El Rosario Los Globos El Cedral El Campo El Aguaje Canchias Montañuela Corinto El Junco Santa Ana El Litoro Mesetillas Jicarito Loma Alta Potrerillos Chichipate Los Lirios Santa Isabel
	4	Electrificación de viviendas	x	x	x	x	x	x	x	x	x	x	100,000.00	10,000.00	239	El Palmital El Buen Pastor El Rosario Los Globos El Cedral El Campo El Aguaje Canchias Montañuela Corinto El Junco Santa Ana El Litoro Mesetillas Jicarito Loma Alta Potrerillos Chichipate Los Lirios Santa Isabel	
AGUA Y SANEAMIENTO	1	Filtros de purificación de agua	x	x	x	x	x	x	x	x	x	x	200,000.00	20,000.00	4,224	El Palmital El Buen Pastor El Rosario Los Globos	



																	El Cedral El Campo El Aguaje Canchias Montañuela Corinto El Junco Santa Ana El Litoro Mesetillas Jicarito Loma Alta Potrerillos Chichipate Los Lirios Santa Isabel
2	Reparación de sistemas de agua por acueducto (línea primaria, secundaria y tanques de almacenamiento).	x	x	x	x	x	x	x	x	x	x	x	1,000,000.00	100,000.00	4,117	El Palmital El Buen Pastor El Rosario Los Globos El Cedral El Campo El Aguaje Canchias Montañuela Corinto El Junco Santa Ana El Litoro Mesetillas Jicarito Loma Alta Potrerillos Chichipate Los Lirios Santa Isabel	
3	Construcción de pilas de almacenamiento de agua	x	x	x	x	x	x	x	x	x	x	600,000.00	60,000.00	4,224	El Palmital El Buen Pastor El Rosario Los Globos El Cedral El Campo El Aguaje Canchias Montañuela Corinto El Junco Santa Ana El Litoro Mesetillas Jicarito Loma Alta Potrerillos Chichipate Los Lirios Santa Isabel		
4	Instalación de drenajes en viviendas para	x	x	x	x	x	x	x	x	x	x	200,000.00	20,000.00	4,224	El Palmital El Buen Pastor El Rosario Los Globos		



		aguas grises																El Cedral El Campo El Aguaje Canchias Montañuela Corinto El Junco Santa Ana El Litoro Mesetillas Jicarito Loma Alta Potrerillos Chichipate Los Lirios Santa Isabel
ECONOMIA	1	Creación de huertos familiares	x	x	x	x	x	x	x	x	x	x	x	400,000.00	0.00	4,224	El Palmital El Buen Pastor El Rosario Los Globos El Cedral El Campo El Aguaje Canchias Montañuela Corinto El Junco Santa Ana El Litoro Mesetillas Jicarito Loma Alta Potrerillos Chichipate Los Lirios Santa Isabel	
	2	Fortalecimiento comunitario en proyecto bovino para la creación de nuevos ganaderos.	x	x	x	x	x	x	x	x	x	x	x	800,000.00	80,000.00	4,224	El Palmital El Buen Pastor El Rosario Los Globos El Cedral El Campo El Aguaje Canchias Montañuela Corinto El Junco Santa Ana El Litoro Mesetillas Jicarito Loma Alta Potrerillos Chichipate Los Lirios Santa Isabel	
	3	Apoyo al pequeño productor (bono tecnológico,	x	x	x	x	x	x	x	x	x	x	x	600,000.00	0.00	4,224	El Palmital El Buen Pastor El Rosario Los Globos	



		capacitaciones técnicas, entre otros)																El Cedral El Campo El Aguaje Canchias Montañuela Corinto El Junco Santa Ana El Litoro Mesetillas Jicarito Loma Alta Potrerillos Chichipate Los Lirios Santa Isabel
	4	Organizaciones y fortalecimiento de cajas rurales con capital semilla	x	x	x	x	x	x						160,000.00	16,000.00	1,823		El Palmital El Aguaje Montañuela Corinto El Junco Mesetillas Jicarito Loma Alta
SEGURIDAD ALIMENTARIA	1	Capacitación técnica en agricultura	x	x	x	x	x	x	x	x	x	x		50,000.00	0.00	4,224		El Palmital El Buen Pastor El Rosario Los Globos El Cedral El Campo El Aguaje Canchias Montañuela Corinto El Junco Santa Ana El Litoro Mesetillas Jicarito Loma Alta Potrerillos Chichipate Los Lirios Santa Isabel



(F-10)

LISTADO DE PROYECTOS PRIORIZADOS DE LOS PLANES DE DESARROLLO DE CADA COMUNIDAD, POR ZONA Y POR EJE TEMÁTICO

Departamento: COMAYAGUA

Municipio: MEAMBAR

Zona # 1 ZONA NORTE

Fecha: 11/10/2018

EJE TEMATICO	No.	NOMBRE PROYECTOS PRIORIZADOS	AÑOS DE EJECUSIÓN										COSTOS APROXIMADOS	APORTE COMUNITARIO	BENEFICIARIOS	COMUNIDADES BENEFICIARIAS	
			19	20	21	22	23	24	25	26	27	28					
TIERRA	1	Estudio de suelos para agricultura	x	x	x	x	x	x	x	x	x	x	x	100,000.00	10,000.00	4,224	El Palmital El Buen Pastor El Rosario Los Globos El Cedral El Campo El Aguaje Canchias Montañuela Corinto El Junco Santa Ana El Litoro Mesetillas Jicarito Loma Alta Potrerillos Chichipate Los Lirios Santa Isabel
PARTICIPACION	1	Campeonatos de futbol (encuentros deportivos)	x	x	x	x	x	x	x	x	x	x	x	100,000.00	0.00	600	El Palmital El Buen Pastor El Rosario Los Globos El Cedral El Campo El Aguaje Canchias Montañuela Corinto El Junco Santa Ana El Litoro Mesetillas Jicarito Loma Alta Potrerillos Chichipate Los Lirios Santa Isabel
	2	Recreovías zonales	x	x	x	x	x	x	x	x	x	x	x	100,000.00	0.00	800	El Palmital El Buen Pastor El Rosario Los Globos El Cedral El Campo El Aguaje Canchias Montañuela



																		Corinto El Junco Santa Ana El Litoro Mesetillas Jicarito Loma Alta Potrerillos Chichipate Los Lirios Santa Isabel
	3	Ayudas sociales	X	X	X	X	X	X	X	X	X	X	X	200,000.00	20,000.00	4,224		El Palmital El Buen Pastor El Rosario Los Globos El Cedral El Campo El Aguaje Canchias Montañuela Corinto El Junco Santa Ana El Litoro Mesetillas Jicarito Loma Alta Potrerillos Chichipate Los Lirios Santa Isabel Los Pinos
	4	Compra de materiales para actividades, cívicas, culturales y deportivas.	X	X	X	X	X	X	X	X	X	X	500,000.00	50,000.00	4,224		El Palmital El Buen Pastor El Rosario Los Globos El Cedral El Campo El Aguaje Canchias Montañuela Corinto El Junco Santa Ana El Litoro Mesetillas Jicarito Loma Alta Potrerillos Chichipate Los Lirios Santa Isabel Los Pinos	
SEGURIDAD CIUDADANA	1	Gestión de apertura y elementos policiales para subestación de Canchías	X										30,000.00	3,000.00	4,224		El Palmital El Buen Pastor El Rosario Los Globos El Cedral El Campo El Aguaje	



																		Canchias Montañuela Corinto El Junco Santa Ana El Litoro Mesetillas Jicarito Loma Alta Potrerillos Chichipate Los Lirios Santa Isabel Los Pinos
	2	Construcción y reparación de canchas de futbol	x	x	x	x	x	x	x	x	x	x	x	350,000.00	35,000.00	4,131		El Palmital El Buen Pastor El Rosario Los Globos El Cedral El Campo El Aguaje Canchias Montañuela Corinto El Junco Santa Ana El Litoro Mesetillas Jicarito Loma Alta Potrerillos Chichipate Los Lirios Santa Isabel
	3	Implementos deportivos a equipos de futbol	x	x	x	x	x	x	x	x	x	x	100,000.00	20,000.00	600		El Palmital El Buen Pastor El Rosario Los Globos El Cedral El Campo El Aguaje Canchias Montañuela Corinto El Junco Santa Ana El Litoro Mesetillas Jicarito Loma Alta Potrerillos Chichipate Los Lirios Santa Isabel	
INFRAESTRUCTURA SOCIAL	1	Reparación de carreteras	x	x	x	x	x	x	x	x	x	x	2,000,000.00	200,000.00	4,224		El Palmital El Buen Pastor El Rosario Los Globos El Cedral El Campo	



																			El Aguaje Canchias Montañuela Corinto El Junco Santa Ana El Litoro Mesetillas Jicarito Loma Alta Potrerillos Chichipate Los Lirios Santa Isabel
2	Construcción de puente sobre la quebrada de Chamo	x	x																El Palmital El Buen Pastor El Rosario Los Globos El Cedral El Campo El Aguaje Canchias Montañuela Corinto El Junco Santa Ana El Litoro Mesetillas Jicarito Loma Alta Potrerillos Chichipate Los Lirios Santa Isabel
3	Reparación de puente sobre el rio Maragua	x	x	x															El Palmital El Buen Pastor El Rosario Los Globos El Cedral El Campo El Aguaje Canchias Montañuela Corinto El Junco Santa Ana El Litoro Mesetillas Jicarito Loma Alta Potrerillos Chichipate Los Lirios Santa Isabel
4	Gestión y logística para instalación de antena de telefonía celular	x																	El Palmital El Buen Pastor El Rosario Los Globos El Cedral El Campo



																		El Aguaje Canchías Montañuela Corinto El Junco Santa Ana El Litoro Mesetillas Jicarito Loma Alta Potrerillos Chichipate Los Lirios Santa Isabel
5	Construcción de puente sobre el rio Canchías	x	x	x										1,000,000.00	100,000.00	4,224		El Palmital El Buen Pastor El Rosario Los Globos El Cedral El Campo El Aguaje Canchías Montañuela Corinto El Junco Santa Ana El Litoro Mesetillas Jicarito Loma Alta Potrerillos Chichipate Los Lirios Santa Isabel
6	Construcción de alcantarillas y cunetas en carreteras	x	x	x	x	x	x	x	x	x	x			1,000,000.00	100,000.00	4,224		El Palmital El Buen Pastor El Rosario Los Globos El Cedral El Campo El Aguaje Canchías Montañuela Corinto El Junco Santa Ana El Litoro Mesetillas Jicarito Loma Alta Potrerillos Chichipate Los Lirios Santa Isabel
7	Construcción de cancha de futbol en El Aguaje	x												100,000.00	10,000.00	171		El Aguaje
8	CONSTRUCCION Y MEJORAMIENTO DE	X	X	X	X	X	X	X	X	X	X			500,000.00	50,000.00	4,224		El Palmital El Buen Pastor



		EDIFICIOS PUBLICOS Y CEMENTERIOS.															El Rosario Los Globos El Cedral El Campo El Aguaje Canchias Montañuela Corinto El Junco Santa Ana El Litoro Mesetillas Jicarito Loma Alta Potrerillos Chichipate Los Lirios Santa Isabel Los Pinos
	9	PROYECTO DE ELECTRIFICACION	X	X	X	X	X	X	X	X	X	X	X	10,000,000.00	1,000,000.00	4,224	Montañuela, Litoro, El Aguaje, Mesetillas, Potrerillos, Corinto, Chichipate, El Junco, Los Lirios, Loma Alta, EL Cedral.
TURISMO	1	Reparación de carretera hacia zonas turísticas (PANACAM, aguas termales en Chichipate, El Cajón, Río Yure, La Chorrerona en Potrerillos y balnearios en Canchías).	X	X	X	X	X	X	X	X	X	X	1,000,000.00	100,000.00	4,224	El Palmital El Buen Pastor El Rosario Los Globos El Cedral El Campo El Aguaje Canchias Montañuela Corinto El Junco Santa Ana El Litoro Mesetillas Jicarito Loma Alta Potrerillos Chichipate Los Lirios Santa Isabel	
	2	Construcción de rótulos hacia zonas turísticas		X	X	X	X						100,000.00	10,000.00	4,224	El Palmital El Buen Pastor El Rosario Los Globos El Cedral El Campo El Aguaje Canchias Montañuela Corinto El Junco Santa Ana El Litoro	



																			Mesetillas Jicarito Loma Alta Potrerillos Chichipate Los Lirios Santa Isabel			
3	Inventario de zonas turísticas			x	x	x	x												20,000.00	2,000.00	4,224	El Palmital El Buen Pastor El Rosario Los Globos El Cedral El Campo El Aguaje Canchias Montañuela Corinto El Junco Santa Ana El Litoro Mesetillas Jicarito Loma Alta Potrerillos Chichipate Los Lirios Santa Isabel
4	Construcción de hotel de montaña y finca mejorada en la comunidad de Canchías			x	x	x	x												1,500,000.00	150,000.00	4,224	El Palmital El Buen Pastor El Rosario Los Globos El Cedral El Campo El Aguaje Canchias Montañuela Corinto El Junco Santa Ana El Litoro Mesetillas Jicarito Loma Alta Potrerillos Chichipate Los Lirios Santa Isabel
5	Construcción de corredor ecoturístico			x	x	x	x												2,000,000.00	200,000.00	4,224	El Palmital El Buen Pastor El Rosario Los Globos El Cedral El Campo El Aguaje Canchias Montañuela Corinto El Junco Santa Ana El Litoro



ZONA # 2



(F-10)

Listado de proyectos priorizados de los Planes de Desarrollo de cada comunidad, por zona y por eje temático

Departamento: COMAYAGUA

Municipio: MEAMBAR

Zona # 2 CENTRO

Fecha: 22/10/2018

No	EJE TEMATICO	No.	NOMBRE PROYECTOS PRIORIZADOS	AÑOS DE EJECUCION										COSTOS APROXIMADOS	APORTE COMUNITARIO	BENEFICIARIOS	COMUNIDADES BENEFICIARIAS
				19	20	21	22	23	24	25	26	27	28				
1	ORDENAMIENTO TERRITORIAL	1	MEDICIÓN, REGISTRO Y LEGALIZACION DE TIERRAS	X	X	X	X	X	X	X	X	X	X	200,000	20,000	4,169	Maragua Arriba Maragua Abajo Los Dolores Mata Palo La Mesa Mezcalitos Las Lajas Las Mestizas Las Tranquitas San Benito Agua Fría La Joya El Chaparral Nueva Suyapa La Concepción Santa Elena Pueblo Nuevo Barrio Nuevo Barrio Abajo Barrio el Centro Barrio Prado Alto
		2	Rotulación y señalización de calles y lugares	X	X	X	X	X	X	X	X	X	X	100,000.00	10,000.00	4,169	Maragua Arriba Maragua Abajo Los Dolores Mata Palo La Mesa Mezcalitos Las Lajas Las Mestizas Las Tranquitas San Benito Agua Fría La Joya El Chaparral Nueva Suyapa La Concepción Santa Elena Pueblo Nuevo Barrio Nuevo Barrio Abajo Barrio el Centro Barrio Prado Alto
2	SALUD Y NUTRICION	1	ABASTECIMIENTO EN LOS CENTROS DE SALUD DE LA ZONA	X	X	X	X	X	X	X	X	X	X	800,000	80,000	4,169	Maragua Arriba Maragua Abajo Los Dolores Mata Palo La Mesa Mezcalitos



																		Las Lajas Las Mestizas Las Tranquitas San Benito Agua Fría La Joya El Chaparral Nueva Suyapa La Concepción Santa Elena Pueblo Nuevo Barrio Nuevo Barrio Abajo Barrio el Centro Barrio Prado Alto
		2	GESTION DE PERSONAL PERMANENTE EN LOS CENTROS DE SALUD DE LA ZONA	X	X	X	X	X	X	X	X	X	X	50,000	5,000	4,196	Maragua Arriba Maragua Abajo Los Dolores Mata Palo La Mesa Mezcalitos Las Lajas Las Mestizas Las Tranquitas San Benito Agua Fría La Joya El Chaparral Nueva Suyapa La Concepción Santa Elena Pueblo Nuevo Barrio Nuevo Barrio Abajo Barrio el Centro Barrio Prado Alto	
		3	COMPRA DE CARRO PARA TREN DE ASEO	X	X	X								300,000	30,000	4,169	Barrio abajo, barrio nuevo, barrio el Centro, barrio COHDEFOR	
		4	ASIGNACIÓN DE FONDOS EN APOYO EN EL ÁREA DE SALUD (PAGO DE PERSONAL, ALIMENTACIÓN DE VOLUNTARIOS, TRANSPORTE, ENTRE OTROS)	X	X	X	X	X	X	X	X	X	X	2,500,000.00	250,000.00	4,169	Maragua Arriba Maragua Abajo Los Dolores Mata Palo La Mesa Mezcalitos Las Lajas Las Mestizas Las Tranquitas San Benito Agua Fría La Joya El Chaparral Nueva Suyapa La Concepción Santa Elena Pueblo Nuevo Barrio Nuevo Barrio Abajo Barrio el Centro	



																		Barrio Prado Alto
3	EDUCACION	1	CONSTRUCCION DE KINDER	X	X	X	X	X	X					420,000	42,000	1,200	Maragua Arriba Mata Palo La Mesa Mezcalitos Las Mestizas La Joya	
		2	MOVILIARIO PARA ESCUELA	X	X	X	X	X	X	X	X	X	X	300,000	30,000	1,000	Maragua Arriba Maragua Abajo Los Dolores Mata Palo La Mesa Mezcalitos Las Lajas Las Mestizas Las Tranquitas San Benito Agua Fría La Joya El Chaparral Nueva Suyapa La Concepción Santa Elena Pueblo Nuevo Barrio Nuevo Barrio Abajo Barrio el Centro Barrio Prado Alto	
		3	MATERIAL DIDACTICO PARA ESCUELA	X	X	X	X	X	X	X	X	X	X	200,000	20,000	2,000	Maragua Arriba Maragua Abajo Los Dolores Mata Palo La Mesa Mezcalitos Las Lajas Las Mestizas Las Tranquitas San Benito Agua Fría La Joya El Chaparral Nueva Suyapa La Concepción Santa Elena Pueblo Nuevo Barrio Nuevo Barrio Abajo Barrio el Centro Barrio Prado Alto	
		4	MEJORAR INFRAESTRUCTURA DE ESCUELAS	X	X	X	X	X	X	X	X	X	X	320,000	32,000	900	Maragua Arriba Maragua Abajo Los Dolores Mata Palo La Mesa Mezcalitos Las Lajas Las Mestizas Las Tranquitas San Benito	



																		Agua Fría La Joya El Chaparral Nueva Suyapa La Concepción Santa Elena Pueblo Nuevo Barrio Nuevo Barrio Abajo Barrio el Centro Barrio Prado Alto
5	NOMBRAMIENTO DE MAESTROS	X	X	X	X	X	X	X	X	X	X	X	10,000	1,000	900			Maragua Arriba Maragua Abajo Los Dolores Mata Palo La Mesa Mezcalitos Las Lajas Las Mestizas Las Tranquitas San Benito Agua Fría La Joya El Chaparral Nueva Suyapa La Concepción Santa Elena Pueblo Nuevo Barrio Nuevo Barrio Abajo Barrio el Centro Barrio Prado Alto
6	AMPLEACION DE ESCUELA CON AULA	X	X	X									210,000	21,000	900			Las Tranquitas San Benito Santa Elena
7	CONSTRUCCION DE AULA Y SALON DE USOS MULTIPLES EN LA ESCUELA URBANA UNION CENTROAMERICANA	X											500,000	50,000	9998			Barrio COHODEFOR, Bo. EL Centro, Bo. Nuevo, Bo. Abajo, Bo. Prado Alto.
8	BECAS ESCOLARES PARA NIÑOS BAJOS RECURSOS	X	X	X	X	X	X	X	X	X	X	X	200,000	20,000	50			Maragua Arriba Maragua Abajo Los Dolores Mata Palo La Mesa Mezcalitos Las Lajas Las Mestizas Las Tranquitas San Benito Agua Fría La Joya El Chaparral Nueva Suyapa La Concepción Santa Elena Pueblo Nuevo Barrio Nuevo Barrio Abajo



																				Barrio el Centro Barrio Prado Alto
	9	AREA RECREATIVA - JUEGOS INFANTILES	X	X	X	X	X									20,000	2,000	900	Maragua Arriba Maragua Abajo Los Dolores Mata Palo La Mesa Mezcalitos Las Lajas Las Mestizas Las Tranquitas San Benito Agua Fría La Joya El Chaparral Nueva Suyapa La Concepción Santa Elena Pueblo Nuevo Barrio Nuevo Barrio Abajo Barrio el Centro Barrio Prado Alto	
	10	CONSTRUCCION, REPARACION Y MANTENIMIENTO DE CERCA DE ESCUELAS		X	X											100,000	10,000	500	Maragua Arriba Los Dolores Mata Palo La Mesa Las Lajas Las Mestizas Las Tranquitas San Benito Agua Fría La Joya El Chaparral Nueva Suyapa La Concepción Santa Elena Pueblo Nuevo Barrio Nuevo Barrio el Centro	
	11	BAÑOS SANITARIOS PARA ESCUELA	X													10,000	1,000	200	Maragua Arriba Los Dolores Mata Palo La Mesa Las Lajas Las Mestizas Las Tranquitas San Benito Agua Fría La Joya El Chaparral Nueva Suyapa La Concepción Santa Elena Pueblo Nuevo Barrio Nuevo Barrio el Centro	
	12	COCINA ESCOLAR		X												50,000	5,000	200	Maragua Arriba Los Dolores Mata Palo	



																		La Mesa Las Mestizas Las Tranquitas Agua Fría La Joya El Chaparral Nueva Suyapa La Concepción Santa Elena Pueblo Nuevo Barrio el Centro
		13	CONSTRUCCION DE TECHO PARA CANCHA POLIDAPORTIVA	X										150,000.00	15,000.00	4,196		Maragua Arriba Maragua Abajo Los Dolores Mata Palo La Mesa Mezcalitos Las Lajas Las Mestizas Las Tranquitas San Benito Agua Fría La Joya El Chaparral Nueva Suyapa La Concepción Santa Elena Pueblo Nuevo Barrio Nuevo Barrio Abajo Barrio el Centro Barrio Prado Alto
		14	APOYO A CENTROS EDUCATIVOS EN ACTIVIDADES CULTURALES, CÍVICAS Y ARTÍSTICAS.	X	X	X	X	X	X	X	X	X	X	200,000.00	20,000.00	4,196		Maragua Arriba Los Dolores Mata Palo La Mesa Las Lajas Las Mestizas Las Tranquitas San Benito Agua Fría La Joya El Chaparral Nueva Suyapa La Concepción Santa Elena Pueblo Nuevo Barrio Nuevo Barrio el Centro
4	RECURSOS NATURALES Y AMBIENTE	1	LEGALIZACION Y REFORESTACION DE MICROCUENCAS	X	X	X	X	X	X	X	X	X	X	100,000	10,000	4,196		Maragua Arriba Maragua Abajo Los Dolores Mata Palo La Mesa Mezcalitos Las Lajas Las Mestizas Las Tranquitas San Benito Agua Fría



																		La Joya El Chaparral Nueva Suyapa La Concepción Santa Elena Pueblo Nuevo Barrio Nuevo Barrio Abajo Barrio el Centro Barrio Prado Alto
		2	PROTECCION DE RECURSOS NATURALES Y REGENERACION DE BOSQUES	X	X	X	X	X	X	X	X	X	X	800,000.00	80,000.00	4,196		Los Dolores Mata Palo La Mesa Mezcalitos Las Lajas Las Mestizas Las Tranquitas San Benito Agua Fria La Joya El Chaparral Nueva Suyapa Santa Elena Pueblo Nuevo Barrio Nuevo Barrio Abajo Barrio el Centro Barrio Prado Alto
		3	CONSTRUCCION DE VIVEROS	X	X	X	X	X	X	X	X	X	X	1,000,000.00	100,000.00	4,196		Meámbar, La Mesa, Agua Fria, Santa Elena, San Benito, Pueblo Nuevo.
5	NIÑEZ																	
		1	NUTRICION INFANTIL	X	X	X	X	X	X	X	X	X	X	300,000	30,000	440		Maragua Arriba Maragua Abajo Los Dolores Mata Palo La Mesa Mezcalitos Las Lajas Las Mestizas Las Tranquitas San Benito Agua Fria La Joya El Chaparral Nueva Suyapa La Concepción Santa Elena Pueblo Nuevo Barrio Nuevo Barrio Abajo Barrio el Centro Barrio Prado Alto
		2	GUARDERIA MUNICIPAL	X	X	X								400,000	40,000	4,196		Meámbar



No	EJE TEMATICO	No.	NOMBRE PROYECTOS PRIORIZADOS	AÑOS DE EJECUSION										COSTOS APROXIMADOS	APORTE COMUNITARIO	BENEFICIARIOS	COMUNIDADES BENEFICIARIAS
				19	20	21	22	23	24	25	26	27	28				
6	JUVENTUD	1	CAPACITACIONES TECNICAS	X	X	X	X	X	X	X	X	X	X	440,000	44,000	440	Maragua Arriba Maragua Abajo Los Dolores Mata Palo La Mesa Mezcalitos Las Lajas Las Mestizas Las Tranquitas San Benito Agua Fría La Joya El Chaparral Nueva Suyapa La Concepción Santa Elena Pueblo Nuevo Barrio Nuevo Barrio Abajo Barrio el Centro Barrio Prado Alto
		2	IMPLEMENTOS DEPORTIVOS	X	X	X	X	X	X	X	X	X	X	X	100,000	10,000	800
7	MUJER	1	CAPACITACION Y TALLER EN DIFERENTES OFICIOS	X	X	X	X	X	X	X	X	X	X	440,000	44,000	440	Maragua Arriba Maragua Abajo Los Dolores Mata Palo La Mesa Mezcalitos Las Lajas Las Mestizas Las Tranquitas San Benito Agua Fría La Joya El Chaparral Nueva Suyapa La Concepción



																		Santa Elena Pueblo Nuevo Barrio Nuevo Barrio Abajo Barrio el Centro Barrio Prado Alto
		2	Apoyo en actividades, campañas, capacitaciones, entre otras.	X	X	X	X	X	X	X	X	X	X	100,000.00	10,000.00	4,196	Maragua Arriba Maragua Abajo Los Dolores Mata Palo La Mesa Mezcalitos Las Lajas Las Mestizas Las Tranquitas San Benito Agua Fria La Joya El Chaparral Nueva Suyapa La Concepción Santa Elena Pueblo Nuevo Barrio Nuevo Barrio Abajo Barrio el Centro Barrio Prado Alto	
18	TERCERA EDAD	1	BONO PARA LA TERCERA EDAD	X	X	X	X	X	X	X	X	X	X	400,000	40,000	374	Maragua Arriba Maragua Abajo Los Dolores Mata Palo La Mesa Mezcalitos Las Lajas Las Mestizas Las Tranquitas San Benito Agua Fria La Joya El Chaparral Nueva Suyapa La Concepción Santa Elena Pueblo Nuevo Barrio Nuevo Barrio Abajo Barrio el Centro Barrio Prado Alto	
		2	BRIGADAS MEDICAS	X	X	X	X	X	X	X	X	X	X	100,000	10,000	374	Maragua Arriba Maragua Abajo Los Dolores Mata Palo La Mesa Mezcalitos Las Lajas Las Mestizas Las Tranquitas San Benito Agua Fria	



																	La Joya El Chaparral Nueva Suyapa La Concepción Santa Elena Pueblo Nuevo Barrio Nuevo Barrio Abajo Barrio el Centro Barrio Prado Alto
		3	ALIMENTACION PARA LA TERCERA EDAD	X	X	X	X	X	X	X	X	X	X	100,000.00	0.00	374	Maragua Arriba Maragua Abajo Los Dolores Mata Palo La Mesa Mezcalitos Las Lajas Las Mestizas Las Tranquitas San Benito Agua Fria La Joya El Chaparral Nueva Suyapa La Concepción Santa Elena Pueblo Nuevo Barrio Nuevo Barrio Abajo Barrio el Centro Barrio Prado Alto
9	VIVIENDA	1	CONSTRUCCION DE TECHOS	X	X	X	X	X	X	X	X	X	X	460,000	46,000	182	Maragua Arriba Maragua Abajo Los Dolores Mata Palo La Mesa Mezcalitos Las Lajas Las Mestizas Las Tranquitas San Benito Agua Fria La Joya El Chaparral Nueva Suyapa La Concepción Santa Elena Pueblo Nuevo Barrio Nuevo Barrio Abajo Barrio el Centro Barrio Prado Alto
		2	CONSTRUCCION DE VIVIENDAS	X	X	X	X	X	X	X	X	X	X	17,400,000	1,740,000	232	Maragua Arriba Maragua Abajo Los Dolores Mata Palo La Mesa Mezcalitos Las Lajas



																	Las Mestizas Las Tranquitas San Benito Agua Fría La Joya El Chaparral Nueva Suyapa La Concepción Santa Elena Pueblo Nuevo Barrio Nuevo Barrio Abajo Barrio el Centro Barrio Prado Alto
	3	LETRINAS	X	X	X	X	X	X	X	X	X	X	250,000	25,000	110	Maragua Arriba Maragua Abajo Los Dolores Mata Palo La Mesa Mezcalitos Las Lajas Las Mestizas Las Tranquitas San Benito Agua Fría La Joya El Chaparral Nueva Suyapa La Concepción Santa Elena Pueblo Nuevo Barrio Nuevo Barrio Abajo Barrio el Centro Barrio Prado Alto	
	4	PISOS SALUDABLES	X	X	X	X	X	X	X	X	X	X	415,000	46,500	206	Maragua Arriba Maragua Abajo Los Dolores Mata Palo La Mesa Mezcalitos Las Lajas Las Mestizas Las Tranquitas San Benito Agua Fría La Joya El Chaparral Nueva Suyapa La Concepción Santa Elena Pueblo Nuevo Barrio Nuevo Barrio Abajo Barrio el Centro Barrio Prado Alto	
	5	CONSTRUCCION DE PILAS	X	X	X	X	X	X	X	X	X	X	600,000	60,000	200	Maragua Arriba Maragua Abajo Los Dolores Mata Palo	



																	La Mesa Mezcalitos Las Lajas Las Mestizas Las Tranquitas San Benito Agua Fria La Joya El Chaparral Nueva Suyapa La Concepción Santa Elena Pueblo Nuevo Barrio Nuevo Barrio Abajo Barrio el Centro Barrio Prado Alto
		6	CONSTRUCCIÓN DE BAÑOS	X	X	X	X	X	X	X	X	X	X	600,000	60,000	200	Maragua Arriba Maragua Abajo Los Dolores Mata Palo La Mesa Mezcalitos Las Lajas Las Mestizas Las Tranquitas San Benito Agua Fria La Joya El Chaparral Nueva Suyapa La Concepción Santa Elena Pueblo Nuevo Barrio Nuevo Barrio Abajo Barrio el Centro Barrio Prado Alto
		7	Electrificación de viviendas	X	X	X	X	X	X	X	X	X	X	100,000.00	10,000.00	232	Maragua Arriba Maragua Abajo Los Dolores Mata Palo La Mesa Mezcalitos Las Lajas Las Mestizas Las Tranquitas San Benito Agua Fria La Joya El Chaparral Nueva Suyapa La Concepción Santa Elena Pueblo Nuevo Barrio Nuevo Barrio Abajo Barrio el Centro Barrio Prado Alto
10	AGUA Y	1	PROYECTO DE	X	X	X	X	X	X	X	X	X	X	18,000,000	1,800,000	1,952	Los Dolores



	SANEAMIENTO		AGUA														Mata Palo La Mesa Mezcalitos Las Tranquitas San Benito Agua Fria El Chaparral La Concepción Santa Elena La Joya Las Mestizas Nueva Suyapa
		2	REPARACION DE TUBERIAS	X	X	X	X	X	X	X	X	X	X	2,000,000	200,000	1,500	Maragua Arriba Mata Palo Mezcalitos San Benito Agua Fria Santa Elena Barrio el Centro Barrio Prado Alto
		3	CONSTRUCCION DE TANQUE DE AGUA			X	X	X	X					700,000	70,000	1,300	Maragua Arriba Las Lajas Pueblo Nuevo.
		4	FILTROS DE AGUA	X	X	X	X	X	X	X	X	X	X	200,000	20,000	1,600	La Mesa Mezcalitos Las Mestizas Las Tranquitas San Benito Agua Fria La Joya El Chaparral Santa Elena
		5	CERCA DEL AREA DEL PROYECTO DE AGUA		X	X								100,000	10,000	235	Las Lajas Barrio Prado Alto
		6	CONSTRUCCION DE ALCANTARILLADO SANITARIO EN EL CASCO URBANO	X	X	X	X	X	X	X	X	X	X	6,000,000.00	600,000.00	998	Bo. Nuevo, Bo. El Centro, Bo. COHODEFOR, Bo. Abajo, Bo. Prado Alto.
11	ECONOMIA	1	Fortalecimiento comunitario en proyecto bovino para la creación de nuevos ganaderos.	X	X	X	X	X	X	X	X	X	800,000.00	80,000.00	4,169	Maragua Arriba Maragua Abajo Los Dolores Mata Palo La Mesa Mezcalitos Las Lajas Las Mestizas Las Tranquitas San Benito Agua Fria La Joya El Chaparral Nueva Suyapa La Concepción Santa Elena Barrio el Centro Barrio Prado Alto	



		2	Apoyo al pequeño productor (bono tecnológico, capacitaciones técnicas, entre otros)	x	x	x	x	x	x	x	x	x	x	600,000.00	0.00	4,169	Maragua Arriba Maragua Abajo Los Dolores Mata Palo La Mesa Mezcalitos Las Lajas Las Mestizas Las Tranquitas San Benito Agua Fria La Joya El Chaparral Nueva Suyapa La Concepción Santa Elena Barrio el Centro Barrio Prado Alto
		3	Organizaciones y fortalecimiento de cajas rurales con capital semilla	x	x	x	x	x	x	x	x	x	x	100,000.00	10,000.00	4,169	Maragua Arriba Maragua Abajo Los Dolores Mata Palo La Mesa Mezcalitos Las Lajas Las Mestizas Las Tranquitas San Benito Agua Fria La Joya El Chaparral Nueva Suyapa La Concepción Santa Elena Barrio el Centro Barrio Prado Alto
12	SEGURIDAD ALIMENTARIA	1	HUERTOS FAMILIARES	x	x	x	x	x	x	x	x	x	x	100,000	10,000	66	Maragua Arriba Maragua Abajo Los Dolores Mata Palo La Mesa Mezcalitos Las Lajas Las Mestizas Las Tranquitas San Benito Agua Fria La Joya El Chaparral Nueva Suyapa La Concepción Santa Elena Pueblo Nuevo Barrio Nuevo Barrio Abajo Barrio el Centro Barrio Prado Alto
		2	VIVERO MUNICIPAL DE CAFÉ	x	x	x	x	x	x	x	x	x	x	100,000	10,000	4,169	Maragua Arriba Maragua Abajo Los Dolores



No	EJE TEMATICO	No.	NOMBRE PROYECTOS PRIORIZADOS	AÑOS DE EJECUSION										COSTOS APROXIMADOS	APORTE COMUNITARIO	BENEFICIARIOS	COMUNIDADES BENEFICIARIAS
				19	20	21	22	23	24	25	26	27	28				
13	TIERRA	1	CERTIFICACION CON DOMINIO PLENO EN PROPIEDADES	X	X	X	X	X	X	X	X	X	X	300,000	30,000	4,169	Maragua Arriba Maragua Abajo Los Dolores Mata Palo La Mesa Mezcalitos Las Lajas Las Mestizas Las Tranquitas San Benito Agua Fría La Joya El Chaparral Nueva Suyapa La Concepción Santa Elena Pueblo Nuevo Barrio Nuevo Barrio Abajo Barrio el Centro Barrio Prado Alto
14	PARTICIPACION	1	CAPACITACIONES SOBRE DIFERENTES TEMAS SOCIALES	X	X	X	X	X	X	X	X	X	X	100,000	10,000	4,169	Maragua Arriba Maragua Abajo Los Dolores Mata Palo La Mesa Mezcalitos Las Lajas Las Mestizas Las Tranquitas San Benito Agua Fría La Joya El Chaparral Nueva Suyapa La Concepción Santa Elena Pueblo Nuevo Barrio Nuevo Barrio Abajo Barrio el Centro Barrio Prado Alto
		2	PERSONERIAS JURIDICAS A PATRONATOS		X	X	X								100,000	10,000	4,169



																			Santa Elena Pueblo Nuevo Barrio Nuevo Barrio Abajo Barrio el Centro Barrio Prado Alto
		3	Ayudas sociales	X	X	X	X	X	X	X	X	X	X	200,000.00	20,000.00	4,169			Maragua Arriba Maragua Abajo Los Dolores Mata Palo La Mesa Mezcalitos Las Lajas Las Mestizas Las Tranquitas San Benito Agua Fría La Joya El Chaparral Nueva Suyapa La Concepción Santa Elena Pueblo Nuevo Barrio Nuevo Barrio Abajo Barrio el Centro Barrio Prado Alto
		4	Compra de materiales para actividades, cívicas, culturales y deportivas.	X	X	X	X	X	X	X	X	X	500,000.00	50,000.00	4,169			Maragua Arriba Maragua Abajo Los Dolores Mata Palo La Mesa Mezcalitos Las Lajas Las Mestizas Las Tranquitas San Benito Agua Fría La Joya El Chaparral Nueva Suyapa La Concepción Santa Elena Pueblo Nuevo Barrio Nuevo Barrio Abajo Barrio el Centro Barrio Prado Alto	
15	SEGURIDAD CIUDADANA	1	CONSTRUCCIONES Y REPARACIONES DE CANCHA DE FUTBOL	X	X	X	X	X	X	X	X	X	500,000	50,000	4,169			Maragua Arriba Maragua Abajo Los Dolores Mata Palo La Mesa Mezcalitos Las Lajas Las Mestizas Las Tranquitas San Benito Agua Fría La Joya	



4	CONSTRUCCION Y MEJORAMIENTO DE EDIFICIOS PUBLICOS Y CEMENTERIOS.	X	X	X	X	X	X	X	X	X	X	X	500,000	50,000	1,801	Maragua Arriba Maragua Abajo Los Dolores Mata Palo La Mesa Mezcalitos Las Lajas Las Mestizas Las Tranquitas San Benito Agua Fria La Joya El Chaparral Nueva Suyapa La Concepción Santa Elena Pueblo Nuevo Barrio Nuevo Barrio Abajo Barrio el Centro Barrio Prado Alto
5	ALCANTARILLADO	X	X	X	X	X	X	X	X	X	X	X	500,000	50,000	755	Los Dolores San Benito Las Mestizas Maragua Arriba La Mesa
6	ELECTRIFICACION DE LA COMUNIDAD DE LA JOYA	X	X										1,000,000	100,000	158	La Joya
7	CENTRO COMUNAL EN LAS MESTIZAS			X									100,000	10,000	207	Las Mestizas
8	REPARACION DE CALLE DE ZAPOTE A PUEBLO NUEVO Y A SANTA ELENA	X	X	X									1,000,000	100,000	4,169	Maragua Arriba Maragua Abajo Los Dolores Mata Palo La Mesa Mezcalitos Las Lajas Las Mestizas Las Tranquitas San Benito Agua Fria La Joya El Chaparral Nueva Suyapa La Concepción Santa Elena Pueblo Nuevo Barrio Nuevo Barrio Abajo Barrio el Centro Barrio Prado Alto
9	CONSTRUCCION DE EDIFICIO MUNICIPAL	X	X										1,000,000	100,000	4,169	Maragua Arriba Maragua Abajo Los Dolores Mata Palo La Mesa Mezcalitos Las Lajas Las Mestizas



																		Las Tranquitas San Benito Agua Fría La Joya El Chaparral Nueva Suyapa La Concepción Santa Elena Pueblo Nuevo Barrio Nuevo Barrio Abajo Barrio el Centro Barrio Prado Alto
		10	CONSTRUCCION DE CUNETAS Y EMBAULADOS	X	X	X	X	X	X	X	X	X	X	500,000.00	50,000.00	4,169		Maragua Arriba Maragua Abajo Los Dolores Mata Palo La Mesa Mezcalitos Las Lajas Las Mestizas Las Tranquitas San Benito Agua Fría La Joya El Chaparral Nueva Suyapa La Concepción Santa Elena Pueblo Nuevo Barrio Nuevo Barrio Abajo Barrio el Centro Barrio Prado Alto
		11	FUNERARIA MUNICIPAL	X										500,000	10,000	4,169		Maragua Arriba Maragua Abajo Los Dolores Mata Palo La Mesa Mezcalitos Las Lajas Las Mestizas Las Tranquitas San Benito Agua Fría La Joya El Chaparral Nueva Suyapa La Concepción Santa Elena Pueblo Nuevo Barrio Nuevo Barrio Abajo Barrio el Centro Barrio Prado Alto
17	TURISMO	1	PARQUE CENTRAL DE CASCO URBANO	X	X	X	X							6,000,000	600,000	4,169		Maragua Arriba Maragua Abajo Los Dolores Mata Palo La Mesa



																		Mezcalitos Las Lajas Las Mestizas Las Tranquitas San Benito Agua Fría La Joya El Chaparral Nueva Suyapa La Concepción Santa Elena Pueblo Nuevo Barrio Nuevo Barrio Abajo Barrio el Centro Barrio Prado Alto
	2	POSA RIO PIOJO	X	X	X	X	X	X	X	X	X	X	X	300,000	30,000	4,169	Maragua Arriba Maragua Abajo Los Dolores Mata Palo La Mesa Mezcalitos Las Lajas Las Mestizas Las Tranquitas San Benito Agua Fría La Joya El Chaparral Nueva Suyapa La Concepción Santa Elena Pueblo Nuevo Barrio Nuevo Barrio Abajo Barrio el Centro Barrio Prado Alto	
	3	SENDERO HACIA POSA EL CAJON				X	X							100,000	30,000	4,169	Maragua Arriba Maragua Abajo Los Dolores Mata Palo La Mesa Mezcalitos Las Lajas Las Mestizas Las Tranquitas San Benito Agua Fría La Joya El Chaparral Nueva Suyapa La Concepción Santa Elena Pueblo Nuevo Barrio Nuevo Barrio Abajo Barrio el Centro Barrio Prado Alto	
	4	CONSTRUCCION CASA DE LA CULTURA	X	X										300,000	30,000	4,169	Maragua Arriba Maragua Abajo	



ZONA # 3



(F-10)

LISTADO DE PROYECTOS PRIORIZADOS DE LOS PLANES DE DESARROLLO DE CADA COMUNIDAD, POR ZONA Y POR EJE TEMÁTICO

Departamento: COMAYAGUA

Municipio: MEAMBAR

Zona # 3 ZONA ALTA

Fecha: 16/10/2018

EJE TEMATICO	No.	NOMBRE PROYECTOS PRIORIZADOS	AÑOS DE EJECUCIÓN											COSTOS APROXIMADOS	APORTE COMUNITARIO	BENEFICIARIOS	COMUNIDADES BENEFICIARIAS	
			19	20	21	22	23	24	25	26	27	28						
ORDENAMIENTO TERRITORIAL	1	Medición y reubicación de cercos perimetrales en calles registradas	X	X	X										100,000.00	10,000.00	3,629	El Ojo de Agua La Pimienta Monte de Dios San Isidro San José de los Planes El Cienegal El Zapote
	2	Medición y legalización de tierras	X	X	X	X	X	X	X	X	X	X	X		200,000.00	20,000.00	3,629	El Ojo de Agua La Pimienta Monte de Dios San Isidro San José de los Planes El Cienegal El Zapote
	3	Medición, marcación y legalización de astilleros		X	X	X	X	X	X						50,000.00	5,000.00	3,629	El Ojo de Agua La Pimienta Monte de Dios San Isidro San José de los Planes El Cienegal El Zapote
	4	Rotulación y señalización de calles y lugares	X	X	X	X	X	X	X	X	X	X		100,000.00	10,000.00	3,629	El Ojo de Agua La Pimienta Monte de Dios San Isidro San José de los Planes El Cienegal El Zapote	
SALUD Y NUTRICION	1	Gestión de médico general y medicamentos para el CESAR de san José de Los Planes	X	X	X	X	X	X	X	X	X	X		50,000.00	5,000.00	3,629	El Ojo de Agua La Pimienta Monte de Dios San Isidro San José de	



																	los Planes El Cienegal El Zapote
	2	Ampliación y remodelación del edificio del CESAR de san José de Los Planes	X	X	X									200,000.00	20,000.00	3,629	El Ojo de Agua La Pimienta Monte de Dios San Isidro San José de los Planes El Cienegal El Zapote
	3	Construcción de letrinas sépticas	X	X	X	X	X	X	X	X	X	X	1,347,500.00	100,000.00	3,629	El Ojo de Agua La Pimienta Monte de Dios San Isidro San José de los Planes El Cienegal El Zapote	
	4	Asignación de fondos en apoyo en el área de salud (pago de personal, alimentarios, voluntarios, transporte, entre otros)	X	X	X	X	X	X	X	X	X	X	1,236,000.00	123,600.00	3,629	El Ojo de Agua La Pimienta Monte de Dios San Isidro San José de los Planes El Cienegal El Zapote	
EDUCACION	1	Becas escolares	X	X	X	X	X	X	X	X	X	X	150,000.00	0.00	50	La Pimienta, Buenos Aires, Los Planes, El Cienegal y EL Zapote	
	2	Kits escolares	X	X	X	X	X	X	X	X	X	X	150,000.00	15,000.00	3,629	El Ojo de Agua La Pimienta Monte de Dios San Isidro San José de los Planes El Cienegal El Zapote	
	3	Material didáctico en los centros educativos	X	X	X	X	X	X	X	X	X	X	60,000.00	0.00	3,629	El Ojo de Agua La Pimienta Monte de Dios San Isidro San José de	



																		los Planes El Cienegal El Zapote
	4	Ampliación de aula escolar		X	X	X								80,000.00	8,000.00	533		San Antonio de Buenos Aires
	5	Construcción, reparación y mejoramiento de centros educativos	X	X	X	X	X	X	X	X	X	X	X	1,000,000.00	100,000.00	3,629		El Ojo de Agua La Pimienta Monte de Dios San Isidro San José de los Planes El Cienegal El Zapote
	6	APOYO A CENTROS EDUCATIVOS EN ACTIVIDADES CULTURALES, CÍVICAS Y ARTÍSTICAS.	X	X	X	X	X	X	X	X	X	X	X	100,000.00	10,000.00	3,629		El Ojo de Agua La Pimienta Monte de Dios San Isidro San José de los Planes El Cienegal El Zapote
RECURSOS NATURALES Y AMBIENTE	1	Construcción de pozos sépticos para aguas mieles del café	X	X	X	X	X	X	X	X	X	X	X	400,000.00	40,000.00	3,629		El Ojo de Agua La Pimienta Monte de Dios San Isidro San José de los Planes El Cienegal El Zapote
	2	Reforestación y protección del bosque	X	X	X	X	X	X	X	X	X	X	X	100,000.00	10,000.00	3,629		El Ojo de Agua La Pimienta Monte de Dios San Isidro San José de los Planes El Cienegal El Zapote
	3	Construcción de viveros	X	X	X	X	X	X	X	X	X	X	X	100,000.00	100,000.00	3,629		El Ojo de Agua La Pimienta Monte de Dios San Isidro San José de los Planes El Cienegal El Zapote



GRUPOS VULNERABLES NIÑEZ	1	Apoyo económico a niños discapacitados	X	X	X	X	X	X	X	X	X	X	X	80,000.00	8,000.00	3,629	El Ojo de Agua La Pimienta Monte de Dios San Isidro San José de los Planes El Cienegal El Zapote
	2	Programa de nutrición infantil	X	X	X	X	X	X	X	X	X	X	X	100,000.00	10,000.00	3,629	El Ojo de Agua La Pimienta Monte de Dios San Isidro San José de los Planes El Cienegal El Zapote
	3	Celebración del día del niño	X	X	X	X	X	X	X	X	X	X	X	40,000.00	4,000.00	3,629	El Ojo de Agua La Pimienta Monte de Dios San Isidro San José de los Planes El Cienegal El Zapote



(F-10)

LISTADO DE PROYECTOS PRIORIZADOS DE LOS PLANES DE DESARROLLO DE CADA COMUNIDAD, POR ZONA Y POR EJE TEMÁTICO

Departamento: COMAYAGUA

Municipio: MEAMBAR

Zona # 3 ZONA ALTA

Fecha: 16/10/2018

EJE TEMATICO	No.	NOMBRE PROYECTOS PRIORIZADOS	AÑOS DE EJECUCIÓN										COSTOS APROXIMADOS	APORTE COMUNITARIO	BENEFICIARIOS	COMUNIDADES BENEFICIARIAS	
			19	20	21	22	23	24	25	26	27	28					
JUVENTUD	1	Capacitaciones y talleres técnicos	X	X	X	X	X	X	X	X				80,000.00	8,000.00	3,629	El Ojo de Agua La Pimienta Monte de Dios San Isidro San José de los Planes El Cienegal El Zapote
	2	Construcción de taller de carpintería	X	X	X	X	X	X	X	X	X	X		100,000.00	10,000.0	3,629	El Ojo de Agua La Pimienta Monte de Dios San Isidro San José de los Planes El Cienegal El Zapote
	3	Implementos deportivos de futbol	X	X	X	X	X	X	X	X	X	X		80,000.00	8,000.00	3,629	El Ojo de Agua La Pimienta Monte de Dios San Isidro San José de los Planes El Cienegal El Zapote
MUJER	1	Capacitación técnica	X	X	X	X	X	X	X	X	X	X		30,000.00	3,000.00	3,629	El Ojo de Agua La Pimienta Monte de Dios San Isidro San José de los Planes El Cienegal El Zapote
	2	Taller de repostería		X										150,000.00	15,000.00	3,629	El Ojo de Agua La Pimienta Monte de Dios San Isidro San José de los



																		Planes El Cienegal El Zapote
	3	Taller de costura			X									150,000.00	15,000.00	3,629		El Ojo de Agua La Pimienta Monte de Dios San Isidro San José de los Planes El Cienegal El Zapote
	4	Apoyo en actividades, campañas, capacitaciones, entre otras.	X	X	X	X	X	X	X	X	X	X	X	100,000.00	10,000.00	3,629		El Ojo de Agua La Pimienta Monte de Dios San Isidro San José de los Planes El Cienegal El Zapote
TERCERA EDAD	1	Bono para la tercera edad	X	X	X	X	X	X	X	X	X	X	X	396,000.00	0.00	132		El Ojo de Agua La Pimienta Monte de Dios San Isidro San José de los Planes El Cienegal El Zapote
	2	Alimentación mensual	X	X	X	X	X	X	X	X	X	X	X	264,000.00	0.00	132		El Ojo de Agua La Pimienta Monte de Dios San Isidro San José de los Planes El Cienegal El Zapote
	3	Brigadas medicas	X		X		X		X		X		X	80,000.00	0.00	132		El Ojo de Agua La Pimienta Monte de Dios San Isidro San José de los Planes El Cienegal El Zapote
VIVIENDA	1	Construcción de pisos	X	X	X	X	X	X	X	X	X	X	954,000.00	95,400.00	318 familias			El Ojo de Agua La Pimienta Monte de Dios



																		San Isidro San José de los Planes El Cienegal El Zapote
	2	Construcción de viviendas	X	X	X	X	X	X	X	X	X	X	X	9,975,000.00	99,750.00	133 familias	El Ojo de Agua La Pimienta Monte de Dios San Isidro San José de los Planes El Cienegal El Zapote	
	3	Construcción de techos de viviendas	X	X	X	X	X	X	X	X	X	X	294,000.00	29,400.00	98 familias	El Ojo de Agua La Pimienta Monte de Dios San Isidro San José de los Planes El Cienegal El Zapote		
	4	Electrificación de viviendas	X	X	X	X							150,000.00	15,000.00	48 familias	El Ojo de Agua La Pimienta Monte de Dios San Isidro San José de los Planes El Cienegal El Zapote		
AGUA Y SANEAMIENTO	1	Construcción de proyecto de agua por acueducto	X	X	X								3,000,000.00	300,000.00	952	El Zapote, El Cienegal y La Pimienta		
	2	Reparación de sistemas de agua	X	X	X	X	X	X	X	X	X	X	250,000.00	25,000.00	2,667	Los Planes, Monte de Dios, El ojo de Agua, Buenos Aires, San Isidro.		
	3	Proyecto de filtros de agua	X	X	X	X	X	X	X	X	X	X	480,000.00	48,000.00	3,629	El Ojo de Agua La Pimienta Monte de Dios San Isidro San José de los Planes El Cienegal El Zapote		



ECONOMIA	1	Construcción de 3 viveros de café	X	X	X									300,000.00	30,000.00	3,629	El Ojo de Agua La Pimienta Monte de Dios San Isidro San José de los Planes El Cienegal El Zapote
	2	Fortalecimiento comunitario en proyecto bovino para la creación de nuevos ganaderos.	X	X	X	X	X	X	X	X	X	X	X	400,000.00	40,000.00		El Ojo de Agua La Pimienta Monte de Dios San Isidro San José de los Planes El Cienegal El Zapote
	3	Apoyo al pequeño productor (bono tecnológico, capacitaciones técnicas, entre otros)	X	X	X	X	X	X	X	X	X	X	X	400,000.00	0.00		El Ojo de Agua La Pimienta Monte de Dios San Isidro San José de los Planes El Cienegal El Zapote
SEGURIDAD ALIMENTARIA	1	Capacitación técnica en agricultura	X	X	X	X	X	X	X	X	X	X	50,000.00	5,000.00	3,629	El Ojo de Agua La Pimienta Monte de Dios San Isidro San José de los Planes El Cienegal El Zapote	
	2	Huertos familiares	X	X	X	X	X	X	X	X	X	X	80,000.00	8,000.00	3,629	El Ojo de Agua La Pimienta Monte de Dios San Isidro San José de los Planes El Cienegal El Zapote	
	3	Construcción de beneficio de café zonal		X	X	X	X	X					300,000.00	30,000.00	3,629	El Ojo de Agua La Pimienta Monte de Dios San Isidro San José de los Planes El Cienegal El Zapote	



(F-10)

LISTADO DE PROYECTOS PRIORIZADOS DE LOS PLANES DE DESARROLLO DE CADA COMUNIDAD, POR ZONA Y POR EJE TEMÁTICO

Departamento: COMAYAGUA

Municipio: MEAMBAR

Zona # 3 ZONA ALTA

Fecha: 16/10/2018

EJE TEMATICO	No.	NOMBRE PROYECTOS PRIORIZADOS	AÑOS DE EJECUCIÓN										COSTOS APROXIMADOS	APORTE COMUNITARIO	BENEFICIARIOS	COMUNIDADES BENEFICIARIAS	
			19	20	21	22	23	24	25	26	27	28					
TIERRA	1	Certificación en dominios plenos de viviendas	X	X	X	X	X	X	X	X	X	X	X	240,000.00	24,000.00	3,629	El Ojo de Agua La Pimienta Monte de Dios San Isidro San José de los Planes El Cienegal El Zapote
	2	Análisis de suelos para agricultura	X	X	X	X	X	X	X	X	X	X	X	80,000.00	8,000.00	3,629	El Ojo de Agua La Pimienta Monte de Dios San Isidro San José de los Planes El Cienegal El Zapote
PARTICIPACION	1	Apoyo en campeonatos de futbol	X	X	X	X	X	X	X	X	X	X	80,000.00	8,000.00	3,629	El Ojo de Agua La Pimienta Monte de Dios San Isidro San José de los Planes El Cienegal El Zapote	
	2	Apoyo en encuentros deportivos zonales	X	X	X	X	X	X	X	X	X	X	80,000.00	8,000.00	3,629	El Ojo de Agua La Pimienta Monte de Dios San Isidro San José de los Planes El Cienegal El Zapote	
	3	Ayudas sociales	X	X	X	X	X	X	X	X	X	X	200,000.00	20,000.00	3,629	El Ojo de Agua La Pimienta Monte de Dios San Isidro San José de los	



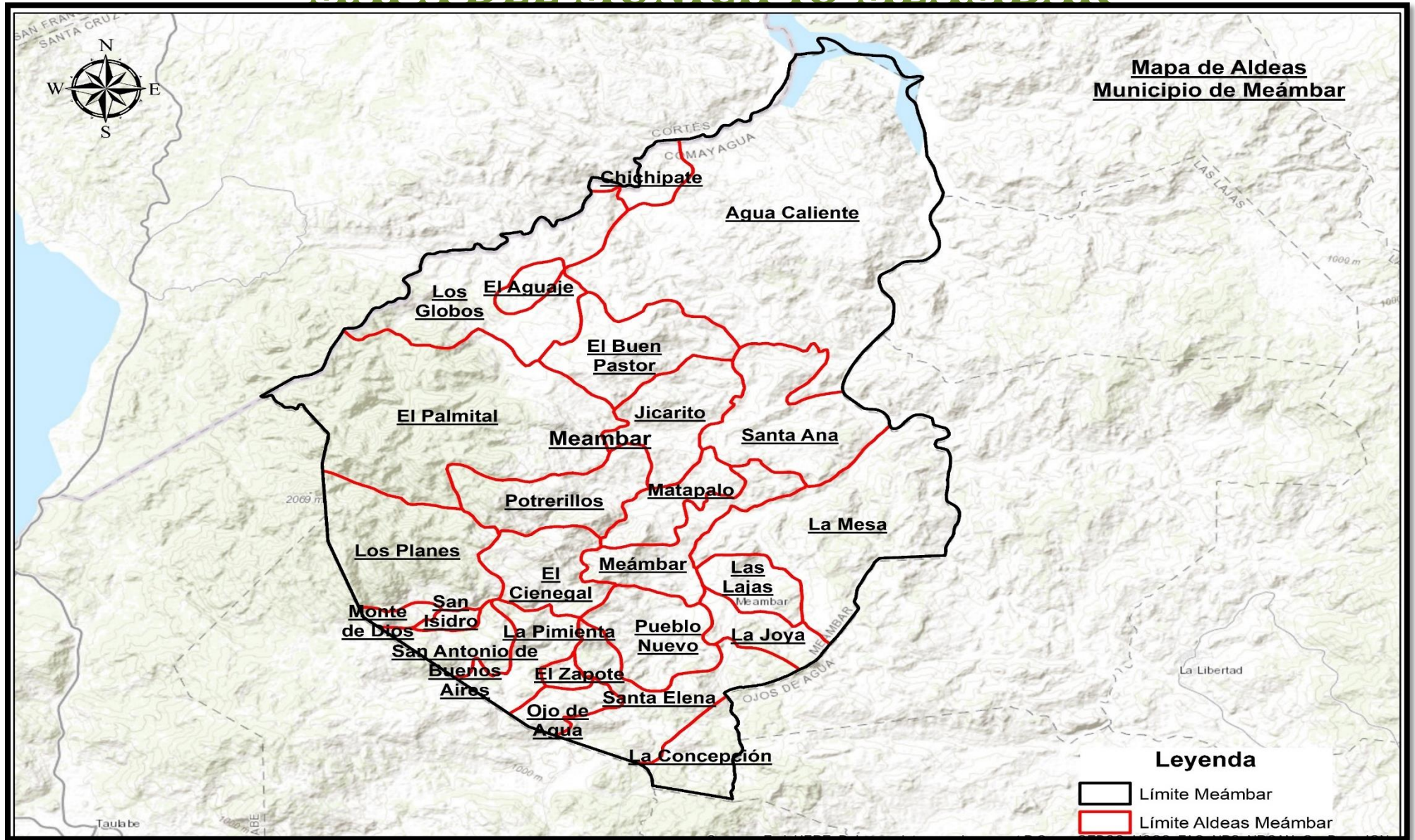
																	Planes El Cienegal El Zapote
	4	Compra de materiales para actividades, cívicas, culturales y deportivas.	X	X	X	X	X	X	X	X	X	X	X	300,000.00	30,000.00	3,629	El Ojo de Agua La Pimienta Monte de Dios San Isidro San José de los Planes El Cienegal El Zapote
SEGURIDAD CIUDADANA	1	Reparación de posta policial en San José de Los Planes		X	X	X								100,000.00	10,000.00	3,629	El Ojo de Agua La Pimienta Monte de Dios San Isidro San José de los Planes El Cienegal El Zapote
	2	Reparación de canchas de futbol	X	X	X	X	X	X	X	X	X	X	X	160,000.00	16,000.00	3,629	El Ojo de Agua La Pimienta Monte de Dios San Isidro San José de los Planes El Cienegal El Zapote
INFRAESTRUCTURA SOCIAL	1	Reparación de carreteras	X	X	X	X	X	X	X	X	X	X	X	1,500,000.00	150,000.00	3,629	El Ojo de Agua La Pimienta Monte de Dios San Isidro San José de los Planes El Cienegal El Zapote
	2	Construcción de carretera de la comunidad de El Cienegal hacia el casco urbano de Meámbar	X	X	X									600,000.00	60,000.00	3,629	El Ojo de Agua La Pimienta Monte de Dios San Isidro San José de los Planes El Cienegal El Zapote
	3	Proyecto de Electrificación		X	X	X	X							1,800,000.00	180,000.00	313	El Ojo de Agua, Barrio de



																		Monte de Dios, Bo. De San José de los Planes El Cienegal El Zapote.
	4	CONSTRUCCION DE CUNETAS Y EMBALADOS	X	X	X	X	X	X	X	X	X	X	X	400,000.00	40,000.00	3,629		El Ojo de Agua La Pimienta Monte de Dios San Isidro San José de los Planes El Cienegal El Zapote
	5	CONSTRUCCION Y MEJORAMIENTO DE EDIFICIOS PUBLICOS Y CEMENTERIOS.	X	X	X	X	X	X	X	X	X	X	X	300,000.00	30,000.00	3,629		El Ojo de Agua La Pimienta Monte de Dios San Isidro San José de los Planes El Cienegal El Zapote
TURISMO																		
	1	Construcción de balneario en la comunidad de El Zapote		X										250,000.00	25,000.00	3,629		El Ojo de Agua La Pimienta Monte de Dios San Isidro San José de los Planes El Cienegal El Zapote
	2	Construcción de balneario en la comunidad de San José de Los Planes	X											250,000.00	25,000.00	3,629		El Ojo de Agua La Pimienta Monte de Dios San Isidro San José de los Planes El Cienegal El Zapote



MAPA DEL MUNICIPIO MEÁMBAR





MAPA DE UBICACIÓN DEL MUNICIPIO



PUNTOS DE ACTA



MUNICIPALIDAD DE MEÁMBAR DEPARTAMENTO DE COMAYAGUA

"Otro Meámbar es Posible"



CERTIFICACION

El Suscrito Secretario Municipal del municipio de Meámbar departamento de Comayagua, **CERTIFICA QUE:** en el libro de acta de esta corporación municipal en el tomo N° 76 folio 75 punto 12 que corresponde al año 2018 se encuentra el preámbulo punto de acta que literalmente dice: Acta número 22 sesión ordinaria celebrada por la Honorable Corporación Municipal en el municipio de Meámbar, Comayagua en El Salón de sesiones de la alcaldía municipal los días 17, 18, 19 de Diciembre del Año 2018. Presidió la sesión el señor Alcalde Municipal Adán Rivera Padilla, asistieron los regidores municipales por su orden: Regidor 1° José Carlos Pacheco, Regidora 2ª Belki Carolina Meza Bueso, Regidor 3° Guillermo Alonzo Sánchez Tróchez, Regidor 4° Israel Cardona Rive, Regidor 5° Isaías Flores Murillo, Regidora 6ª Lilian María Oviedo Rivera, Regidor 7° Jairo Cáceres Ramos, Regidor 8° Catalino Mendoza Padilla; asistieron además los miembros de la Comisión Municipal de Transparencia: Trinidad Oseguera, José amado Martínez y el comisionado municipal Ismael Ventura ; Por ante el Secretario Municipal que da fe. 1, 2, 3, 4, 5, 6, 7, 8, 9, 10, 11, 12, **LA HONORABLE CORPORACIÓN MUNICIPAL EN PLENO POR UNANIMIDAD DE VOTOS ACUERDA: DAR POR APROBADO EL PROCESO DE SEGUIMIENTO DEL PDM DE LOS PLANES ZONALES, VISIÓN MISIÓN Y VALORES, FODAS, PLANES ESTRATÉGICOS** que la secretaria libre copia del presente acuerdo 13, 14, 15, 16, 17, 18, 20, 21. No habiendo más de que tratar se cerró la sesión firmando para constancia; sello y firma Alcalde Municipal Adán Rivera Padilla, firma Regidor 1° José Carlos Pacheco, Regidora 2ª Belki Carolina Meza Bueso, Regidor 3° Guillermo Alonzo Sánchez Tróchez, Regidor 4° Israel Cardona Rive, Regidor 5° Isaías Flores Murillo, Regidora 6ª Lilian María Oviedo Rivera, Regidor 7° Jairo Cáceres Ramos, Regidor 8° Catalino Mendoza Padilla, sello y firma Roberto Adelman Morales Secretario Municipal.

Extendida en Meámbar, Comayagua a los 2 días del mes de Enero del 2019.



Roberto Adelman Morales Oviedo
Secretario Municipal




MUNICIPALIDAD DE MEÁMBAR
DEPARTAMENTO DE COMAYAGUA
"Otro Meámbar es Posible"



CERTIFICACION

El Suscrito Secretario Municipal del municipio de Meámbar departamento de Comayagua, **CERTIFICA QUE:** en el libro de acta de esta corporación municipal en el tomo n° 75 folio 37, punto 15 que corresponde al año 2017, se encuentra el preámbulo punto de acta que literalmente dice: Acta número **83** Sesión Ordinaria celebrada por la Honorable Corporación Municipal en el municipio de Meámbar, Comayagua, en el Salón de Sesiones del Palacio Municipal, el día Viernes 17 de Marzo del año 2017. Presidió la sesión el señor Alcalde Municipal Adán Rivera Padilla, asistieron la Vicealcaldesa señora Pura Caridad García Oseguera, los regidores por su orden; Regidora 1ª, Maira Yecenia Oseguera Valenzuela, Regidora 2ª, Brenda Rosibetsy Rivera Bardales, Regidor 3º, Manuel de Jesús Ulloa, Regidor 4º, Isaías Flores, Regidor 5º, Nelson Padilla, Regidor 6º, Arnaldo Castillo Zavala; Asistieron además los señores miembros de la Comisión Ciudadana de Transparencia: Margarito Granados Bonilla, Pedro Ovidio Andrade. Antonio Granado Bonilla; por ante el Secretario Municipal, Roberto Adelman Morales Oviedo que da fe. 1, 2, 3, 4, 5, 6, 7, 8, 9, 10, 11, 12, 13, 14, 15 El Señor Alcalde Municipal Adán Rivera Padilla presentó ante la Honorable Corporación Municipal la solicitud para que se le autorice iniciar todos los trámites correspondientes orientados a la elaboración del Plan de Desarrollo Municipal PDM; así mismo informa que los fondos necesarios para cumplir con estos requisitos serán suministrados por el Modulo Comunitario a través de la mancomunidad de municipios del Embalse el Cajón MAMUDEC; **POR TANTO La Honorable Corporación Municipal Acordó: Autorizar los trámites CORRESPONDIENTES orientados a iniciar la elaboración del PDM por ser de cumplimiento legal como mecanismo de acceso a los fondos de transferencia gubernamentales y como un instrumento necesario que el municipio debe de tener para fomentar su desarrollo integral.** Que la Secretaría libre copia del presente acuerdo para efectos legales y se remita a la Secretaria de Derechos Humanos, Justicia, Gobernación y Descentralización y al Tribunal Superior de Cuentas 16, 17, 18, 19, 20, 21, 22, 23, 24, 25, 26..... No habiendo más de que tratar se cerró la sesión firmando para constancia sello y firma Alcalde Adán Rivera Padilla, firma Vicealcaldesa Pura Caridad García Oseguera, Regidora 1ª, Maira Yecenia Oseguera Valenzuela, Regidora 2ª, Brenda Rosibetsy Rivera Bardales, Regidor 3º, Manuel de Jesús Ulloa, Regidor 4º, Isaías Flores, Regidor 5º, Nelson Padilla, Regidor 6º, Arnaldo Castillo Zavala; sello y firma Roberto Adelman Morales Secretario Municipal.

Extendida en Meámbar, Comayagua a los 25 días del mes de Octubre del 2018.



Roberto Adelman Morales Oviedo
Secretario Municipal



MUNICIPALIDAD DE MEÁMBAR DEPARTAMENTO DE COMAYAGUA

"Otro Meámbar es Posible"



CERTIFICACION

El Suscrito Secretario Municipal del municipio de Meámbar departamento de Comayagua, **CERTIFICA QUE:** en el libro de acta de esta corporación municipal en el tomo n° 75 folio 86-87, punto 19 que corresponde al año 2017, se encuentra el preámbulo punto de acta que literalmente dice: Acta número **89** Sesión Ordinaria celebrada por la Honorable Corporación Municipal en el municipio de Meámbar, Comayagua, en el Salón de Sesiones del Palacio Municipal, el día Jueves 15 de Junio del año 2017. Presidió la sesión el señor Alcalde Municipal Adán Rivera Padilla, asistieron los regidores por su orden; Regidora 2ª, Brenda Rosibetsy Rivera Bardales, Regidor 3º, Manuel de Jesús Ulloa, Regidor 4º, Isaías Flores, Regidor 5º, Nelson Padilla, Regidor 6º, Arnaldo Castillo Zavala, Regidor 7º, Guillermo Alonzo Sánchez Trochez, Regidora 8ª, Lucila Moreno; por ante el Secretario Municipal, Roberto Adelman Morales Oviedo que da fe. 1, 2, 3, 4, 5, 6, 7, 8, 9, 10, 11, 12, 13, 14, 15, 16, 17, 18, 19 El Señor Alcalde Municipal Adán Rivera Padilla presentó ante la Honorable Corporación Municipal las Actividades del Plan de Trabajo para la elaboración del Plan de Desarrollo Municipal PDM, levantamiento línea base y Elaboración de Planes de Desarrollo Comunitario; **POR TANTO La Honorable Corporación Municipal Acordó: que fue presentada y aprobada las actividades del Plan de Trabajo para la elaboración del Plan de Desarrollo Municipal PDM, levantamiento línea base y elaboración de planes de desarrollo comunitario del municipio de Meámbar Comayagua.** Que la Secretaría libre copia del presente acuerdo para efectos legales y se remita a la Secretaria de Derechos Humanos, Justicia, Gobernación y Descentralización y al Tribunal Superior de Cuentas 20, 21..... No habiendo más de que tratar se cerró la sesión firmando para constancia sello y firma Alcalde Adán Rivera Padilla, Regidora 2ª, Brenda Rosibetsy Rivera Bardales, Regidor 3º, Manuel de Jesús Ulloa, Regidor 4º, Isaías Flores, Regidor 5º, Nelson Padilla, Regidor 6º, Arnaldo Castillo Zavala, Regidor 7º, Guillermo Alonzo Sánchez Trochez, Regidora 8ª, Lucila Moreno; sello y firma Roberto Adelman Morales Secretario Municipal.

Extendida en Meámbar, Comayagua a los 25 días del mes de Octubre del 2018.



Roberto Adelman Morales Oviedo

Roberto Adelman Morales Oviedo
Secretario Municipal



MUNICIPALIDAD DE MEÁMBAR
DEPARTAMENTO DE COMAYAGUA

"Otro Meámbar es Posible"



CERTIFICACION

El Suscrito Secretario Municipal del municipio de Meámbar departamento de Comayagua, **CERTIFICA QUE:** en el libro de acta de esta corporación municipal en el tomo n° 75 folio 92, punto 18 que corresponde al año 2017, se encuentra el preámbulo punto de acta que literalmente dice: Acta número **90** Sesión Ordinaria celebrada por la Honorable Corporación Municipal en el municipio de Meámbar, Comayagua, en el Salón de Sesiones del Palacio Municipal, el día Lunes 03 de Julio del año 2017. Presidió la sesión el señor Alcalde Municipal Adán Rivera Padilla, asistieron los regidores por su orden; Regidora 2ª, Brenda Rosibetsy Rivera Bardales, Regidor 3º, Manuel de Jesús Ulloa, Regidor 4º, Isaías Flores, Regidor 5º, Nelson Padilla, Regidor 6º, Arnaldo Castillo Zavala, Regidor 7º, Guillermo Alonzo Sánchez Trochez, Regidora 8ª, Lucila Moreno; También asistieron los miembros de la Comisión Ciudadana de Transparencia Margarito Granados y Tulio Ulloa; por ante el Secretario Municipal, Roberto Adelman Morales Oviedo que da fe. 1, 2, 3, 4, 5, 6, 7, 8, 9, 10, 11, 12, 13, 14, 15, 16, 17, 18, El Señor Alcalde Municipal Adán Rivera Padilla solicitud a la Corporación Municipal para aprobar fecha de un cabildo abierto del Proceso de Elaboración del Plan de Desarrollo Municipal PDM de nuestro municipio; **POR TANTO La Honorable Corporación Municipal Acordó: Celebrar Cabildo Abierto para formulación del Proceso de Elaboración del Plan de Desarrollo Municipal PDM el día lunes 10 de Julio del 2017 en la Alcaldía Municipal de nuestro municipio.** Que la Secretaría libre copia del presente acuerdo para efectos legales y se remita a la Secretaria de Derechos Humanos, Justicia, Gobernación y Descentralización y al Tribunal Superior de Cuentas 19, 20, 21, 22, 23, 24, 25 No habiendo más de que tratar se cerró la sesión firmando para constancia sello y firma Alcalde Adán Rivera Padilla, Regidora 2ª, Brenda Rosibetsy Rivera Bardales, Regidor 3º, Manuel de Jesús Ulloa, Regidor 4º, Isaías Flores, Regidor 5º, Nelson Padilla, Regidor 6º, Arnaldo Castillo Zavala, Regidor 7º, Guillermo Alonzo Sánchez Trochez, Regidora 8ª, Lucila Moreno; sello y firma Roberto Adelman Morales Secretario Municipal.

Extendida en Meámbar, Comayagua a los 25 días del mes de Octubre del 2018.



Roberto Adelman Morales Oviedo
Roberto Adelman Morales Oviedo
Secretario Municipal



MUNICIPALIDAD DE MEÁMBAR
DEPARTAMENTO DE COMAYAGUA

"Otro Meámbar es Posible"



CERTIFICACION

El Suscrito Secretario Municipal del municipio de Meámbar departamento de Comayagua, **CERTIFICA QUE:** en el libro de acta de esta Corporación Municipal en el tomo N° 75 folio 272 punto 24 que corresponde al año 2018, se encuentra el preámbulo punto de acta que literalmente dice: Acta número **06** sesión Ordinaria celebrada por la Honorable Corporación Municipal en el municipio de Meámbar, Comayagua en el salón del Discipulado del Ministerio Corazón para Honduras del día Lunes 16 de Abril del año 2018. Presidió la sesión el señor Alcalde Municipal Adán Rivera Padilla, los regidores por su orden; regidor 1°, José Carlos Pacheco, regidora 2ª, Belki Carolina Meza Bueso, regidor 3°, Guillermo Alonso Sánchez, regidor 4°, Israel Cardona Rive, regidor 5°, Isaías Flores Murillo, regidor 6°, Lilian María Oviedo Rivera, regidor 7°, Jairo Cáceres Ramos, regidor 8° Catalino Mendoza; también asistieron los señores de transparencia municipal Margarito Granado; por ante el Secretario Municipal, Roberto Adelman Morales Oviedo que da fe. 1, 2, 3, 4, 5, 6, 7, 8, 9, 10, 11, 12, 13, 14, 15, 16, 17, 18, 19, 20, 21, 22, 23, 24 **La regidora municipal Belki Carolina Meza Bueso encargada del Proyecto de Elaboración del PMD informó a la Corporación municipal que ya se terminaron las capacitaciones a líderes comunitarios en los 3 sectores del municipio Zona Alta, Zona Centro y Zona Norte para que los líderes comunitarios adquieran conocimientos como se llenan los formatos para el PDC esperando que ya tengan priorizados los proyectos de cada comunidad luego vienen las asambleas para la priorización de proyectos.** Que la Secretaría libre copia del presente acuerdo para efectos legales y se remita a las instancias correspondientes., 25, 26, 27, 28, 29, 30, 31, 32, 33. No habiendo más de que tratar se cerró la sesión firmando para constancia sello y firma Alcalde Adán Rivera Padilla, regidor 1°, José Carlos Pacheco, regidora 2ª, Belki Carolina Meza Bueso, regidor 3°, Guillermo Alonso Sánchez, regidor 4°, Israel Cardona Rive, regidor 5°, Isaías Flores Murillo, regidor 6°, Lilian María Oviedo Rivera, regidor 7°, Jairo Cáceres Ramos, regidor 8° Catalino Mendoza; sello y firma Roberto Adelman Morales Secretario Municipal.

Extendida en Meámbar, Comayagua a los 23 días del mes de Octubre del 2018.



Roberto Adelman Morales Oviedo
Secretario Municipal



MUNICIPALIDAD DE MEÁMBAR
DEPARTAMENTO DE COMAYAGUA

"Otro Meámbar es Posible"



CERTIFICACION

El Suscrito Secretario Municipal del municipio de Meámbar departamento de Comayagua, **CERTIFICA QUE:** en el libro de acta de esta corporación municipal en el tomo N° 76 folio 10 y 11 punto 15 que corresponde al año 2018 se encuentra el preámbulo punto de acta que literalmente dice: Acta número 16 sesión ordinaria celebrada por la Honorable Corporación Municipal en el salón de sesiones de la alcaldía municipal del municipio de Meámbar, Comayagua el día Viernes 21 de Septiembre del Año 2018. Presidió la sesión el señor Alcalde Municipal Adán Rivera Padilla, asistieron los regidores municipales por su orden: Regidor 1° José Carlos Pacheco, Regidora 2ª Belki Carolina Meza Bueso, Regidor 3° Guillermo Alonzo Sánchez Tróchez, Regidor 4° Israel Cardona Rive, Regidor 5° Isaías Flores Murillo, Regidora 6ª Lilian María Oviedo Rivera, Regidor 7° Jairo Cáceres Ramos, Regidor 8° Catalino Mendoza Padilla; asistieron además los miembros de la Comisión Municipal de Transparencia: Elba Pacheco y José Amado Martínez; Por ante el Secretario Municipal que da fe. 1,2,3,4,5,6,7,8,9,10,11,12,13,14,15, El señor alcalde municipal Adán Rivera Padilla ante la honorable Corporación Municipal presentó los mapas zonales y representantes zonales, la distribución de la zonificación de las comunidades en cada zona del municipio según guía metodológica del PDM se describen las comunidades por zona: **Zona Norte** (El Palmital, EL Buen Pastor, EL Rosario, Los Globos, EL Cedral, El Campo, El Aguaje, Canchías, Montañuelas, Corinto, El Junco, Santa Ana, Litoro, Mesetillas, Jicarito, Loma Alta, Potrerillos, Chichipates, Los Lirios, Santa Isabel) **Zona Centro** (Maragua Arriba, Maragua Abajo, Los Dolores, Matapalo, La Mesa, Las Lajas, Las Mestizas, Las Tranquitas, San Benito, Agua Fría, Las Joyas, El Chaparral, Nueva Suyapa, La Concepción, Santa Elena, Pueblo Nuevo, Barrio CODEHFOR casco urbano, Barrio Nuevo casco urbano, Barrio Abajo y Mezcalito) **Zona Alta** (El Ojo de Agua, La Pimienta, San Antonio Buenos Aires, Monte de Dios, San Isidro, San José de Los Planes, EL Cienegal, El Zapote). **La Honorable Corporación Municipal acuerda aprobar los Mapas Zonales y representantes zonales, la distribución y zonificación de las comunidades en cada zona del municipio según guía metodológica del PDM, 16, 17, 18, 19, 20, 21, 22, 23, 24, 25.** No habiendo más de que tratar se cerró la sesión firmando para constancia; sello y firma Alcalde Municipal Adán Rivera Padilla, firma Regidor 1° José Carlos Pacheco, Regidora 2ª Belki Carolina Meza Bueso, Regidor 3° Guillermo Alonzo Sánchez Tróchez, Regidor 4° Israel Cardona Rive, Regidor 5° Isaías Flores Murillo, Regidora 6ª Lilian María Oviedo Rivera, Regidor 7° Jairo Cáceres Ramos, Regidor 8° Catalino Mendoza Padilla, sello y firma Roberto Adelman Morales Secretario Municipal.

Extendida en Meámbar, Comayagua a los 23 días del mes de Octubre del 2018.



Roberto Adelman Morales Oviedo
Secretario Municipal



SOCIALIZACION CON CORPORACIÓN MUNICIPAL





PRIORIZACIÓN DE PLANES ZONALES





MEÁMBAR, COMAYAGUA 14 de Enero del 2019

Elaborado por Equipo Técnico Municipal

Juan Carlos Morazán

Belki Carolina Buezo Meza

Ángel Dorian Velásquez Montoya

Davor Doniel Cardona Rodas

Asesorados por Equipo Técnico

VALLE PLAN CONSULTORES

Ing. Hugo Ramírez

Ing. Emilio Murillo

MAMUDEC

Lic. Marco Antonio Alcerro

Impulsado y Coordinado por:

Mancomunidad para la Protección y Desarrollo de los Municipios de la
Zona Forestal Protegida del Embalse El Cajón **MAMUDEC**

Financiado por:

Municipalidad de Meámbar

Módulo Comunitario

Asistencia Técnica

Secretaría de Estado en los Despachos de Gobernación, Justicia, y
Descentralización **SGJD**

Lic. Gerardo Lanza